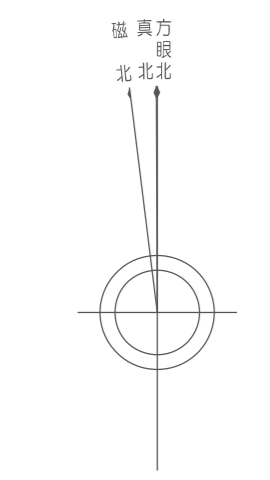
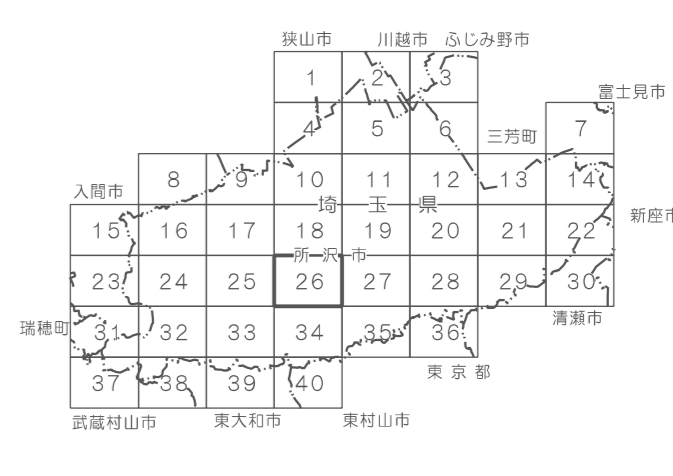
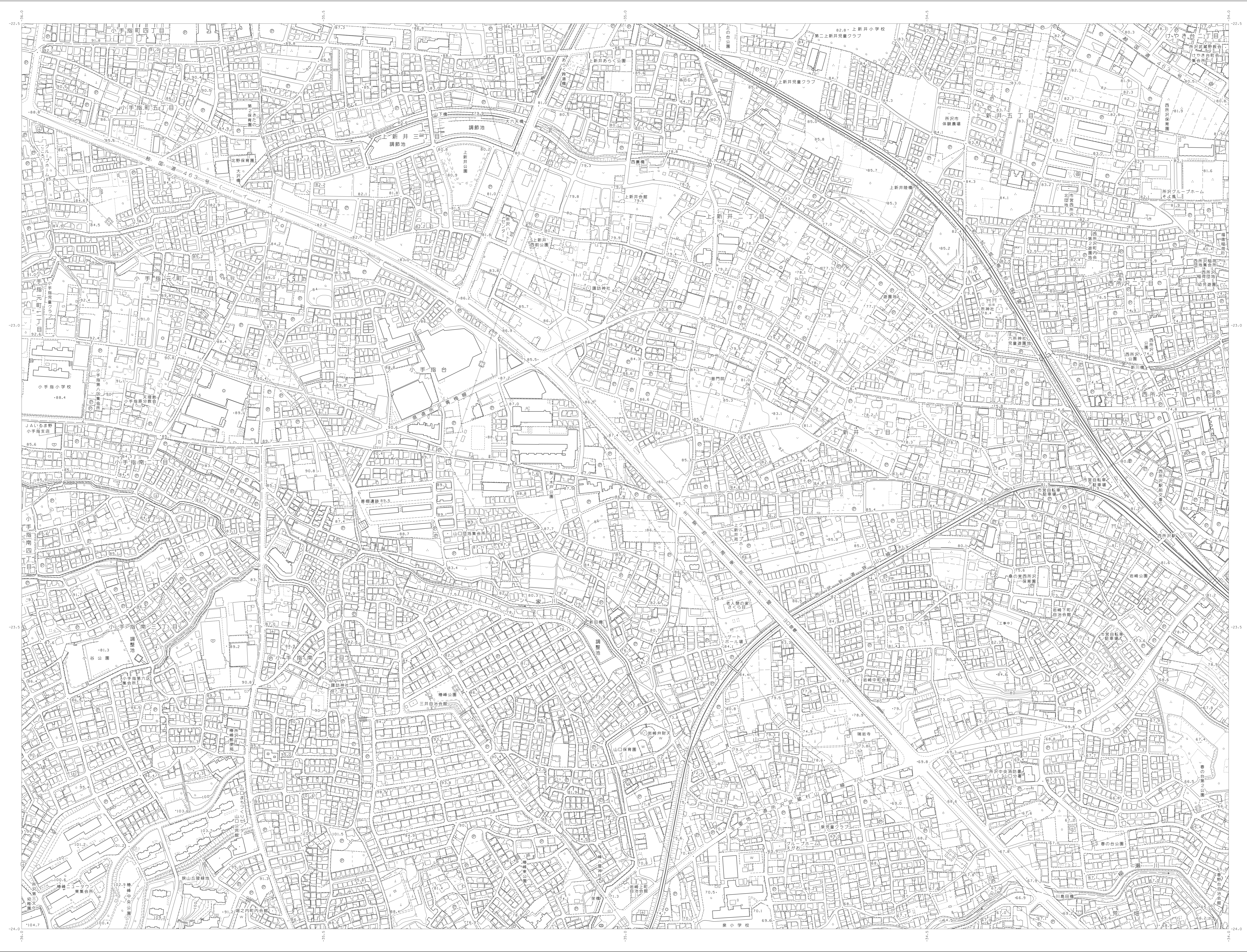


所沢市現況図 NO.26

IX-KD 71-3



真北を向く方位との相違が 1.5 分程度と見られるものと見られる



記号

	▲37.2 三角点
	■12.04 水準点
	■14.80 道路施設
	▲37.2 公共水準
	■12.04 公共水準
	■12.04 公共水準
	■25.6 建設省指定
	■18.7 建設省指定

	国道路		一般道
	特設道		鉄道
	線路中線		線路中線
	線路中線		線路中線
	線路中線		線路中線
	線路中線		線路中線
	線路中線		線路中線
	線路中線		線路中線
	線路中線		線路中線

	電力線		電話線
	ガス管		下水管
	雨水管		排水管
	排水管		排水管
	排水管		排水管
	排水管		排水管



本図は平成14年度土地用途表示図に規定による
 別記の土地利用計画による
 道路はメートル単位
 距離はメートル単位
 距離は0.5キロメートル単位
 高さの基準は海抜の平均地面
 等高線の間隔は2メートル

編者 令和元年12月
 改訂 令和2年7月
 測図 令和3年3月

1:2,500

「この測量成果は、国土測景院長の印影を受けて得たものである
 (測量法第12条)」

朝日新聞株式会社調製