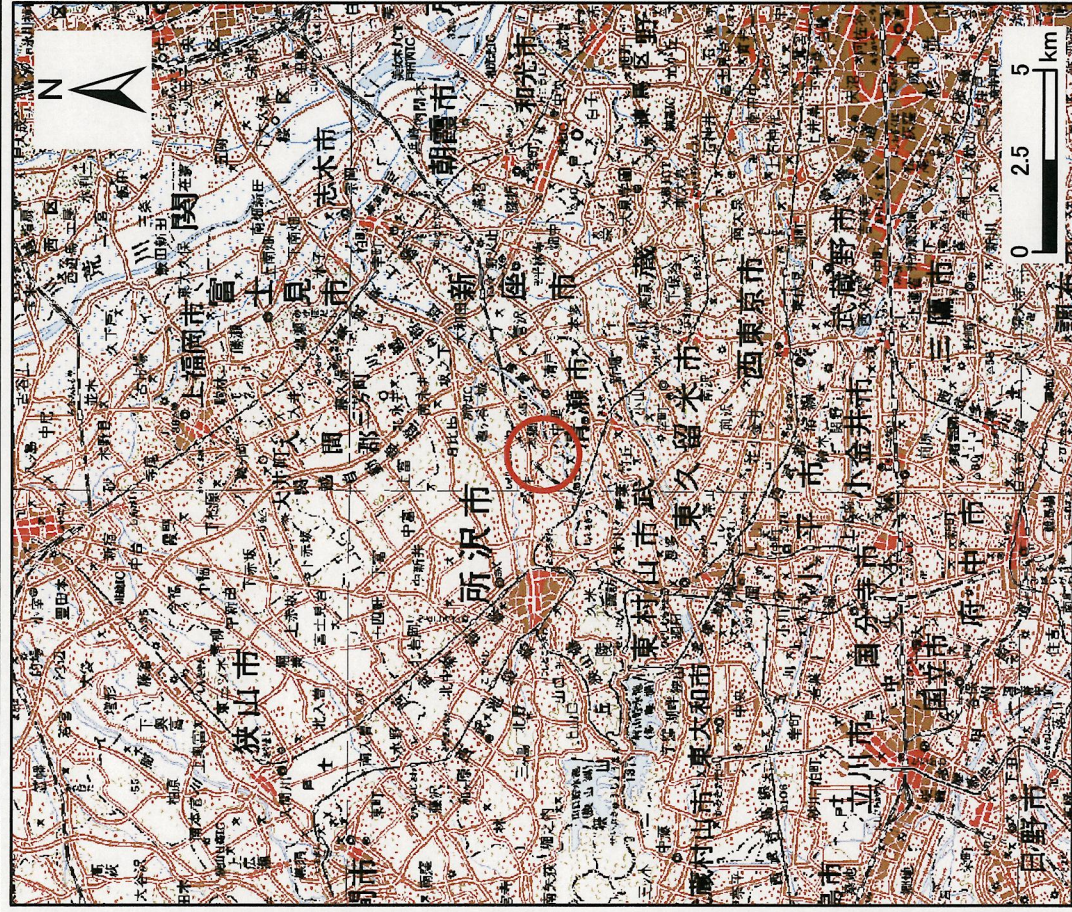
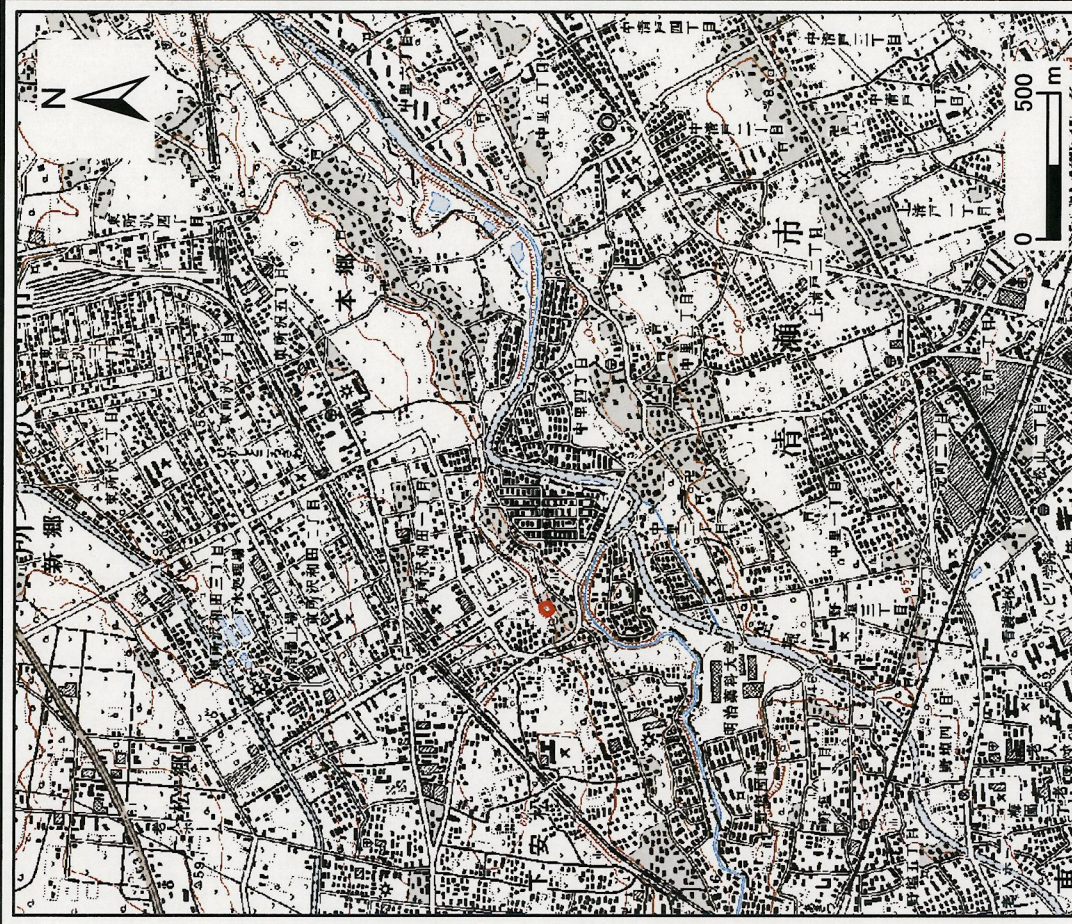


土砂災害警戒区域等の指定の公示に係る図書（その1）



1:200,000



1:25,000

様式一1(急)
土砂災害警戒区域・土砂災害特別警戒区域
位置図

自然現象の種類
箇所番号
箇所名
所在地

急傾斜地の崩壊
11103-I-0031-I
下安松一①
埼玉県所沢市下安松

この地図は、国土地理院長の承認を得て、同院発行の数値地図200000(地図画像)及び数値地図25000(地図画像)を複製したものである。(承認番号)

土砂災害警戒区域等の指定に係る図書(その2)



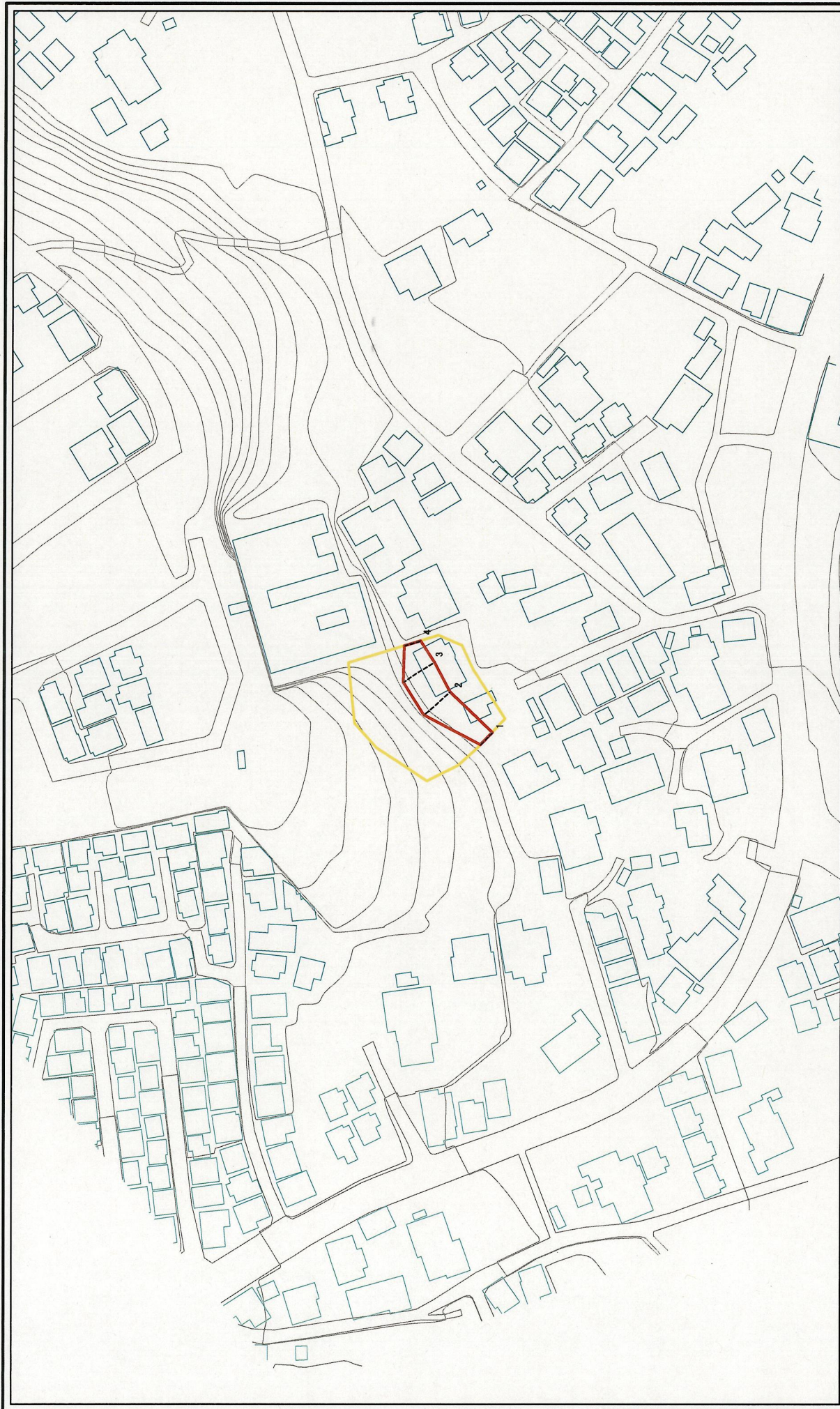
0 25 50 100 m

様式-2(急)
土砂災害警戒区域・土砂災害特別警戒区域
区域図(その1)

図中の数字は横断測線番号を示す

土砂災害防止法施行令第2条の基準に該当する区域	自然現象の種類	箇所番号	11103-1-0031-1
土砂災害防止法 土砂等の移動(傾斜)高さ10m以下の場合	急傾斜地の崩壊	箇所名	下安松一①
土砂災害防止法 土砂等の移動によるが100kN/m ² を超える区域		所在地	埼玉県所沢市下安松
施行令第3条の 土砂等の崩壊の高さが5mを超える区域	N	告示番号	
基準に該当する区域	縮尺	告示年月日	
それ以外の区域	1:2,500		

土砂災害警戒区域等の指定に係る図書(その2-1)



図中の数字は横断測線番号を示す

<p>土砂災害防止法施行令第2条の基礎に該当する区域 土砂災害防止法 土砂等の移動(傾動)量が1m以上の場合、 通行令第3条の土砂等の移動による力が100kN/m²を超える区域 基礎に該当する</p>		<p>自然現象 の種類</p>	<p>急傾斜地の崩壊</p>	<p>箇所番号</p>	<p>11103-I-0031-1</p>
<p>土砂災害警戒区域・土砂災害特別警戒区域 区域図(その2)</p>		<p>告示番号</p>	<p>箇所名</p>	<p>下安松一①</p>	
<p>土砂災害警戒区域 区域</p>		<p>告示年月日</p>	<p>所在地</p>	<p>埼玉県所沢市下安松</p>	
<p>縮尺</p>		<p>1:1,000</p>			