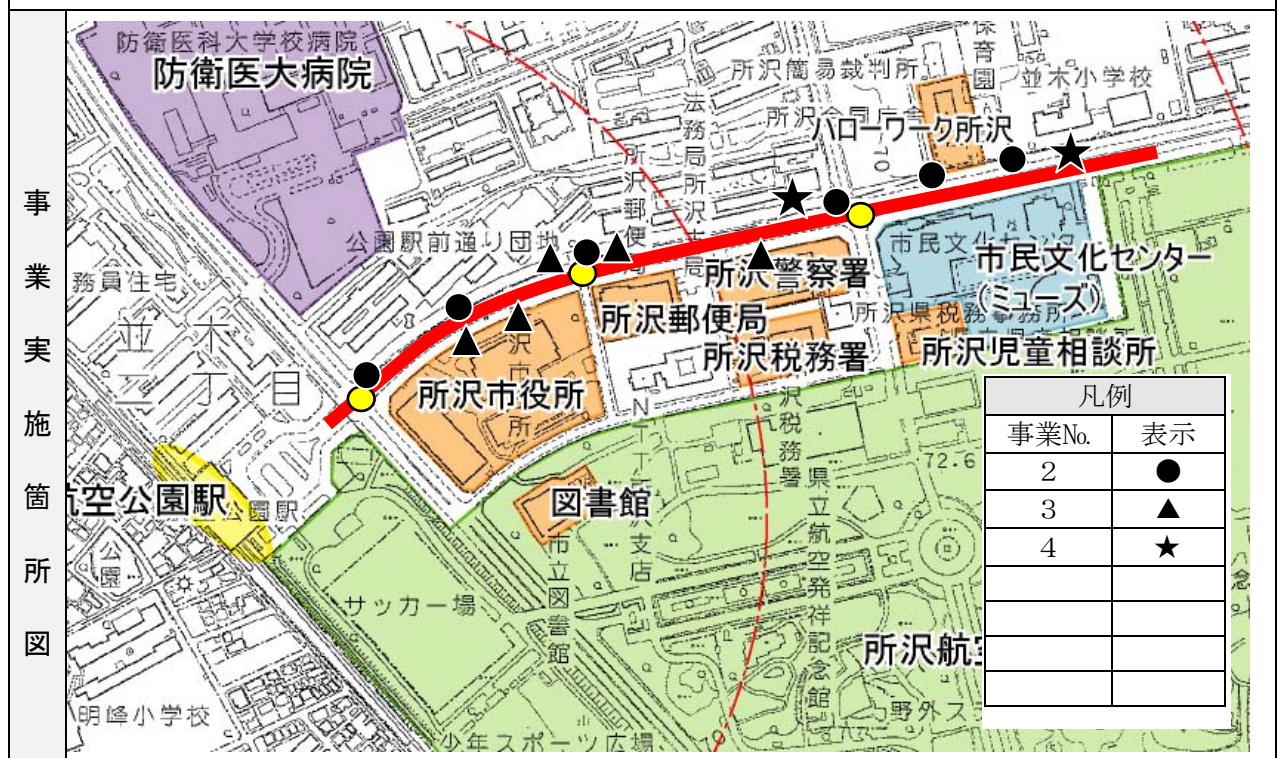


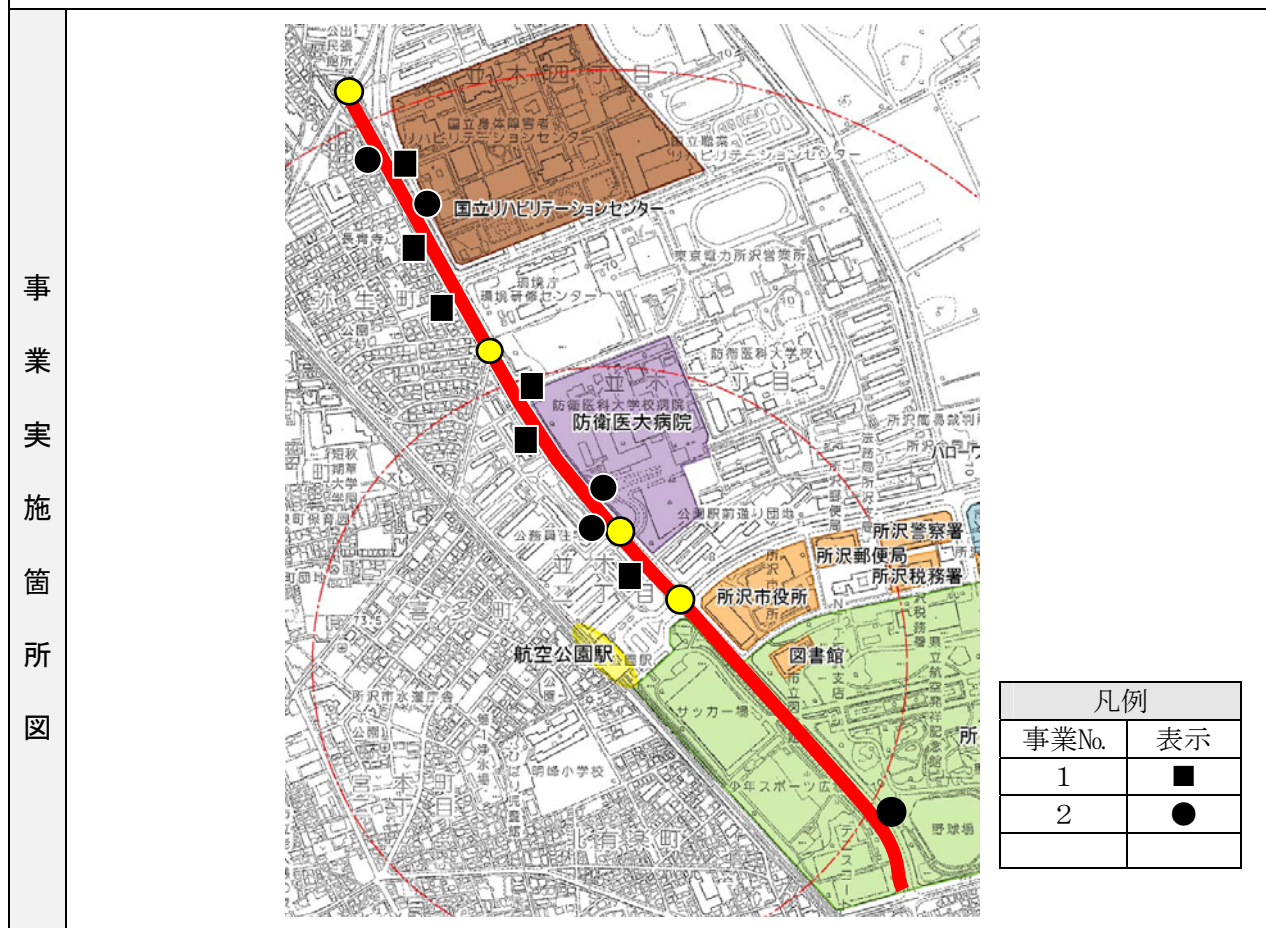
地区名		航空公園 駅周辺	経路 種別	特定経路 (航・特-2)	路線名	市道3-853号線	対象 区間	0.9 km	
事業 No.	構 想	事業の内容		事業区間(箇所数)	所管課	実施予定 期		進捗率	
						着手 年度	完了 年度		
1	○	視覚障害者誘導用ブロック の設置		全域	所沢市 道路維持課	16	中期 ※		
2	○	歩道上の車止め改善(材質の 変更や設置地の移動等)		28箇所	所沢市 道路維持課	17	18		
3	○	グレーチングの改良		14箇所(駅前広場 を含む)	所沢市 道路維持課	16	17	100%	
4	○	乗降しやすいバス停の整備		2箇所	所沢市 道路維持課	17	17	100%	

実施に際し配慮すべき事項



地区名		航空公園 駅周辺	経路 種別	特定経路 (航・特-3)	路線名	市道3-851号線	対象 区間	1.7km	
事業 No.	構 想	事業の内容		事業区間(箇所数)	所管課	実施予定 期		進捗率	
						着手 年度	完了 年度		
1	○	歩車道境界での適切な段差 の設置(視覚障害者への対 応)		12箇所	所沢市 道路維持課	19	19		
2	○	乗降しやすいバス停の整備		5箇所	所沢市 道路維持課	17	17	100%	

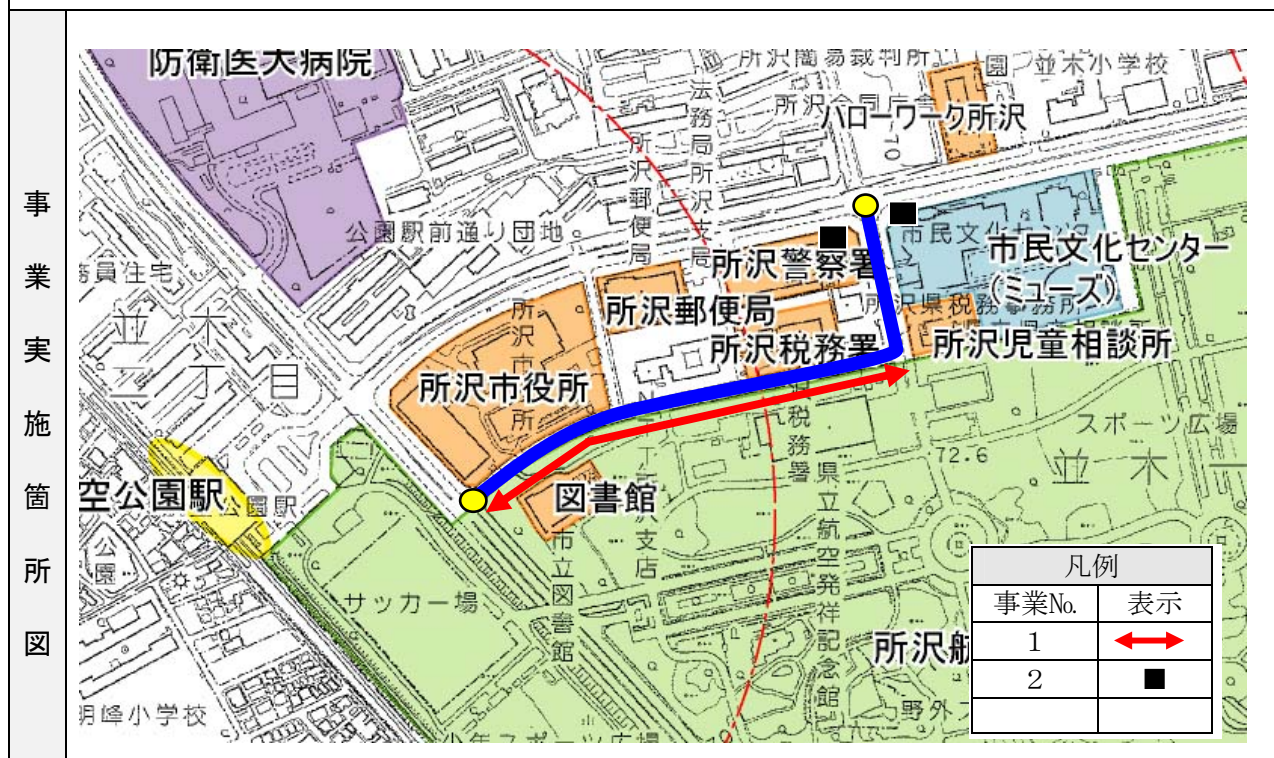
実施に際し配慮すべき事項



地区名		航空公園 駅周辺	経路 種別	準特定経路 (航・準-1)	路線名	市道3-852号線	対象 区間	0.5km	
事業 No.	構 想	事業の内容		事業区間(箇所数)	所管課	実施予定 期間		進捗率	
						着手 年度	完了 年度		
1	○	歩道幅員の拡幅(税務署南側)		390m	所沢市 道路維持課	21	22		
2	○	歩道上の車止め改善(材質の変更や設置地の移動等:警察とミュージアムの間)		2箇所	所沢市 道路維持課	17	17	100%	

実施に際し配慮すべき事項

No.1 道路構成についての検討が必要



地区名		航空公園 駅周辺	経路 種別	準特定経路 (航・準-2)	路線名	市道3-788号線	対象 区間	0.2km	
事業 No.	構 想	事業の内容		事業区間(箇所数)	所管課	実施予定 期		進捗率	
						着手 年度	完了 年度		
1	○	歩行空間の拡充(カラーリング)		全域	所沢市 交通安全課	19	19		

実施に際し配慮すべき事項

--	--	--	--	--	--	--	--	--	--

事業実施箇所図

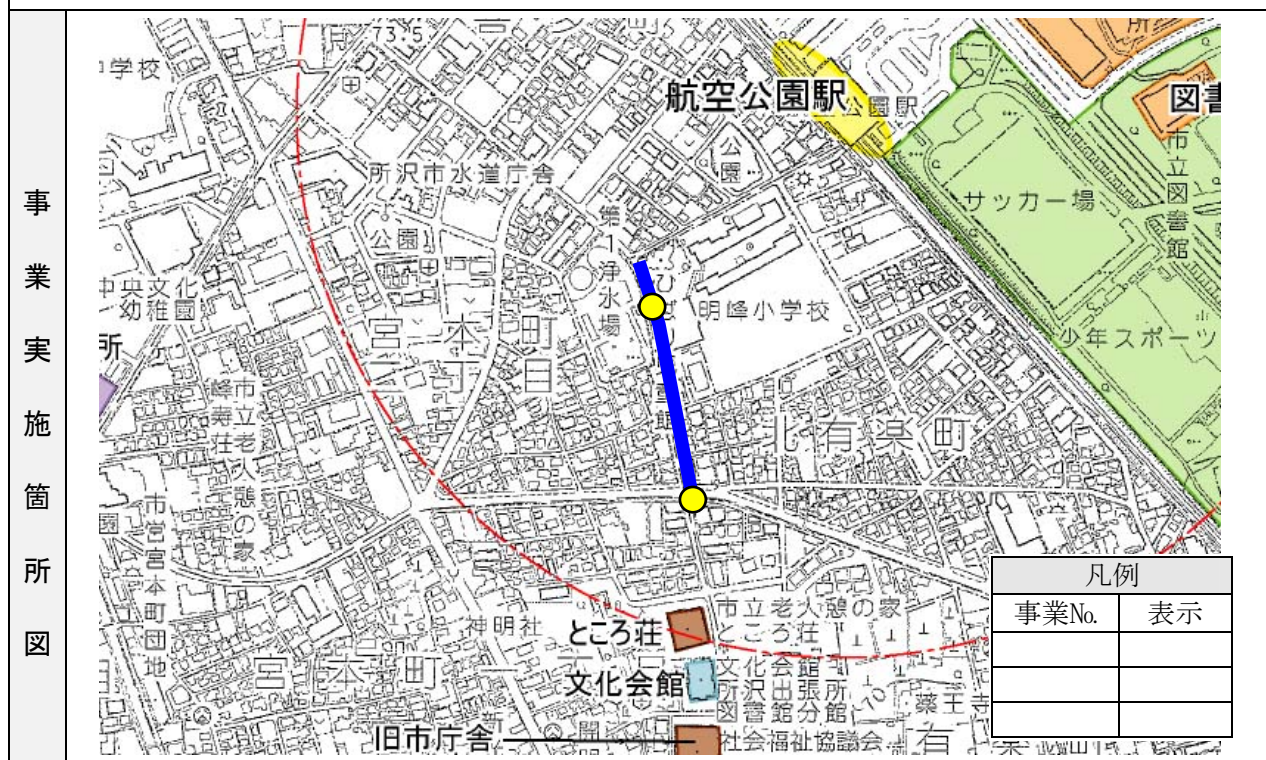
凡例

事業No.	表示

地区名		航空公園 駅周辺	経路 種別	準特定経路 (航・準-3)	路線名	市道3-741号線 (浄水場~国道463号)	対象 区間	0.2km	
事業 No.	構 想	事業の内容	事業区間(箇所数)	所管課	実施予定 期		進捗率		
					着手 年度	完了 年度			
1	○	歩行空間の拡充(カラーリング)	全域	所沢市 交通安全課	17	17	100%		
2	○	道路附属物の移設・集約	全域	所沢市 道路維持課	17	18			

実施に際し配慮すべき事項

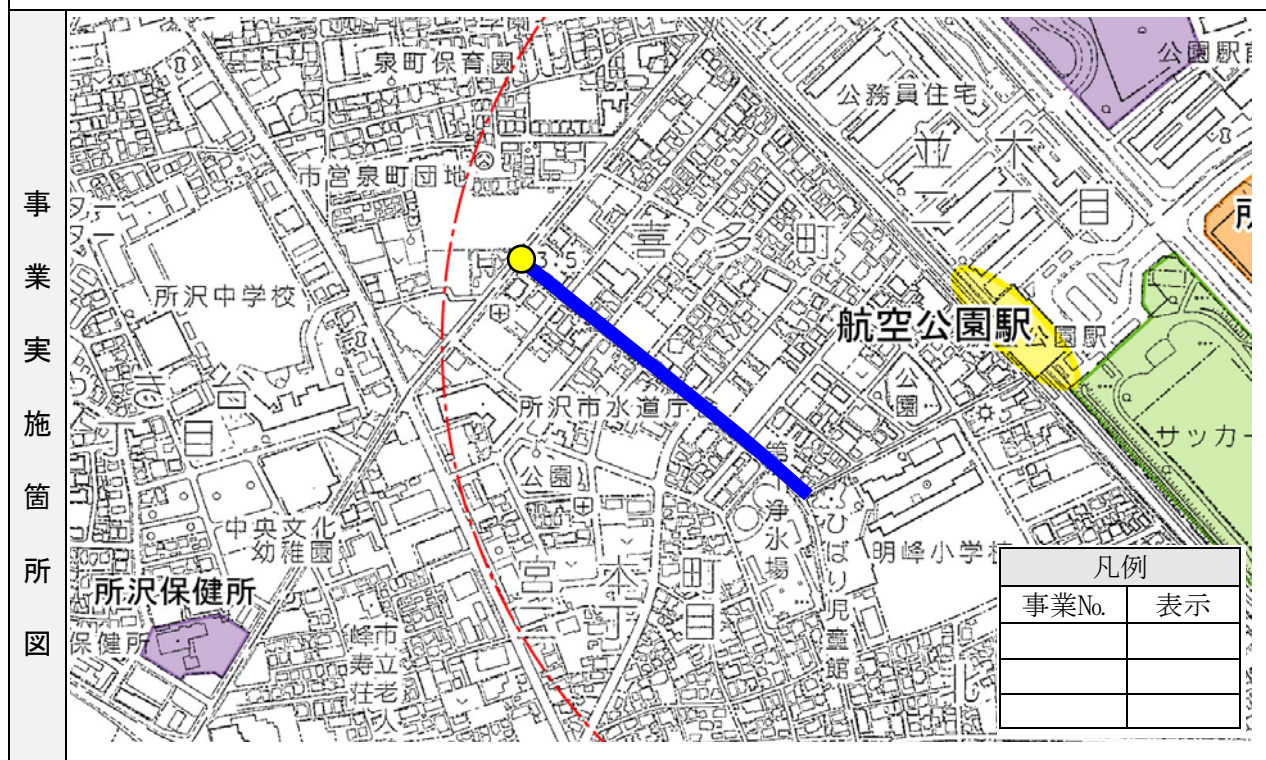
No.2 占用物件について占用位置の確認と占有者との協議が必要



地区名		航空公園 駅周辺	経路 種別	準特定経路 (航・準-4)	路線名	市道3-741号線(浄 水場~喜多町交差点)	対象 区間	0.3km	
事業 No.	構 想	事業の内容		事業区間(箇所数)	所管課	実施予定 期間		進捗率	
						着手 年度	完了 年度		
1	○	歩車道境界での適切な段差 の設置(視覚障害者への対 応)		全域	所沢市 道路維持課	17	19		
2	○	視覚障害者誘導用ブロック の設置		全域	所沢市 道路維持課	16	中期 ※		
3	○	道路附属物の移設・集約		全域	所沢市 道路維持課	17	18		
		道路附属物の移設・集約(道 路反射鏡の移設)				所沢市 交通安全課	17	17	100%

実施に際し配慮すべき事項

- No.1 車道の路側帯を歩道としたものであり、段差をつけることにより歩行中のつまずき等の弊害が考えられることから検討が必要
- No.3 占用物件について占用位置の確認と占有者との協議が必要



地区名		航空公園 駅周辺	経路 種別	準特定経路 (航・準-5)	路線名	市道1-651号線	対象 区間	0.4km	
事業 No.	構 想	事業の内容			事業区間(箇所数)	所管課	実施予 定期間	進捗率	
							着手 年度	完了 年度	
1	○	歩行空間の拡充(カラーリン グ)			全域	所沢市 交通安全課	19	19	
2	○	道路附属物の移設・集約			全域	所沢市 道路維持課	17	18	

実施に際し配慮すべき事項

No.2 占用物件について占用位置の確認と占用者との協議が必要



地区名		航空公園 駅周辺	経路 種別	準特定経路 (航・準-6)	路線名	市道3-8号線、市道3-9号線 (喜多町交差点 ~所沢保健所)	対象 区間	0.5km	
事業 No.	構 想	事業の内容			事業区間(箇所数)	所管課	実施予定 期 間		進捗率
							着手 年度	完了 年度	
1	○	路面の凹凸の解消				所沢市 道路維持課	17		
2	○	道路附属物の移設・集約			全域	所沢市 道路維持課	17	18	
		道路附属物の移設・集約(道 路反射鏡の移設)					所沢市 交通安全課	17	17

実施に際し配慮すべき事項

- No.1 埼玉県や道路占有者と改善についての協議を行う。
- No.2 占用物件について占用位置の確認と占有者との協議が必要

