

11208 所沢市

基準点成果表

(AREA= 9 )

1001A

X	<sup>m</sup>	-19808.424 //
Y		-32466.221 //
H		60.538 //

「この測量成果は、国土地理院の助言をうけて得たものである。(助言番号)平23関公第712号」

# 街区三角点の記

調製 2006年1月17日


点名	1001A	基準点コード	KG1112081001A
地区名	所沢市地区	測量年月日	2005年11月15日
作業機関名	株式会社塩崎テクノブレイン	作業責任者	江田 章
所在地	所沢市大字新井511番地先		
管理者	所沢市道路公園部建設総務課		
標識種類	金属標	現況地目	公衆用道路
備考	1/2500		

要図




現況写真

近景



遠景



11208 所沢市

基準点成果表

(AREA= 9 )

1002A

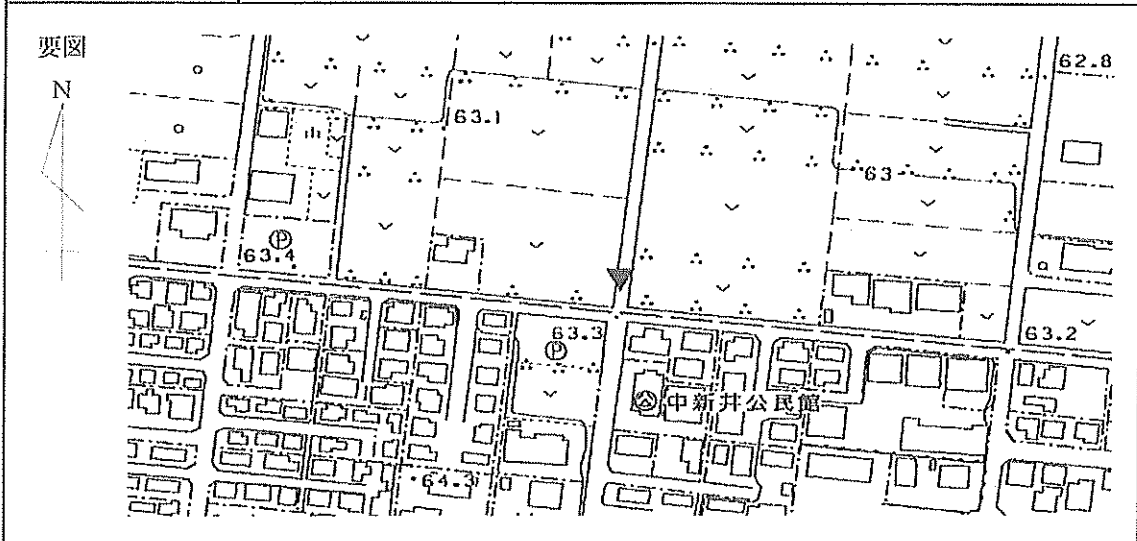
X	m	-20108.301 //
Y		-32902.612 //
H		62.996 //

「この測量成果は、国土地理院の助言をうけて得たものである。(助言番号) 平23関公第712号」


# 街区三角点の記

調製 2006年1月17日

点名	1002A	基準点コード	KG1112081002A
地区名	所沢市地区	測量年月日	2005年11月15日
作業機関名	株式会社塩崎テクノブレイン	作業責任者	江田 章
所在地	所沢市中新井2丁目352番3地先		
管理者	所沢市道路公園部建設総務課		
標識種類	金属標	現況地目	公衆用道路
備考	1/2500		



現況写真



11208 所沢市

基準点成果表

(AREA= 9 )

1003A

X	m	-20162.299	✓
Y		-34237.907	✓
H		70.624	✓

「この測量成果は、国土地理院の助言をうけて得たものである。(助言番号)平23関公第712号」

# 街区三角点の記

調製 2006年1月17日

点名	1003A	基準点コード	KG1112081003A
地区名	所沢市地区	測量年月日	2005年11月15日
作業機関名	株式会社塩崎テクノブレイン	作業責任者	江田 章
所在地	所沢市所沢新町2439番3地先		
管理者	所沢市道路公園部建設総務課		
標識種類	金属標	現況地目	公衆用道路
備考	1/2500		

要図




現況写真

近景



遠景



11208 所沢市

基準点成果表

(AREA= 9 )

1004A

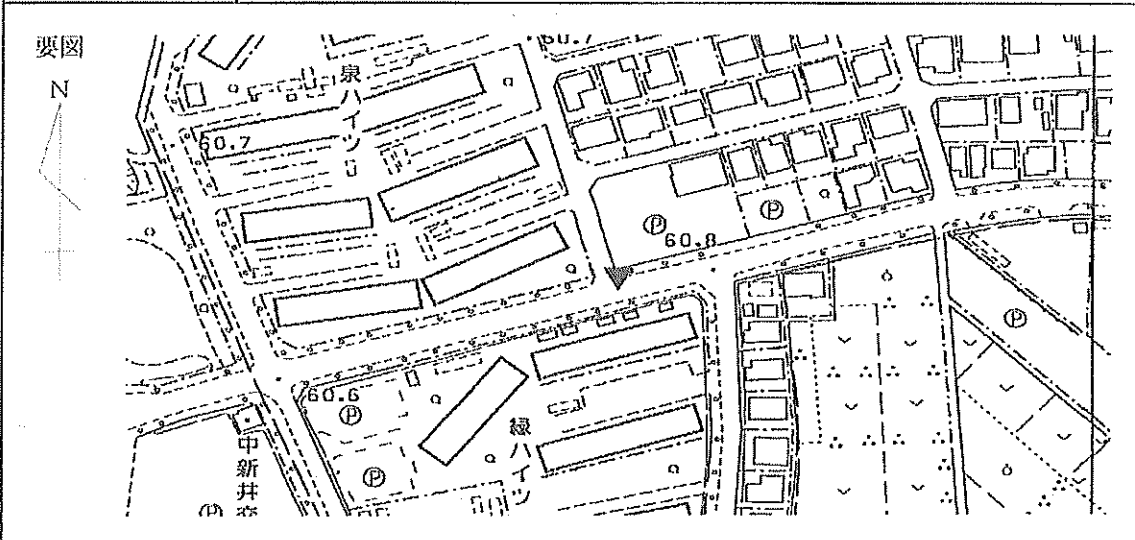
X	m	-20312.336 //
Y		-32140.847 //
H		60.357 //

「この測量成果は、国土地理院の助言をうけて得たものである。(助言番号) 平23関公第712号」

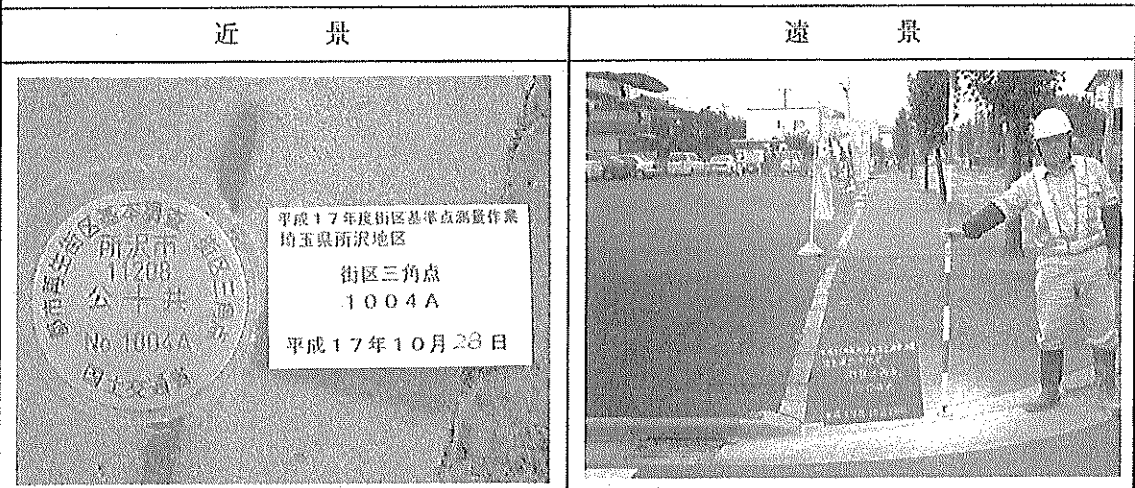
# 街区三角点の記

調製 2006年1月17日

点名	1004A	基準点コード	KG1112081004A
地区名	所沢市地区	測量年月日	2005年11月15日
作業機関名	株式会社塩崎テクノブレイン	作業責任者	江田 章
所在地	所沢市中新井5丁目8番3地先		
管理者	所沢市道路公園部建設総務課		
標識種類	金属標	現況地目	公衆用道路
備考	1/2500		



現況写真



11208 所沢市

基準点成果表

(AREA= 9 )

1005A

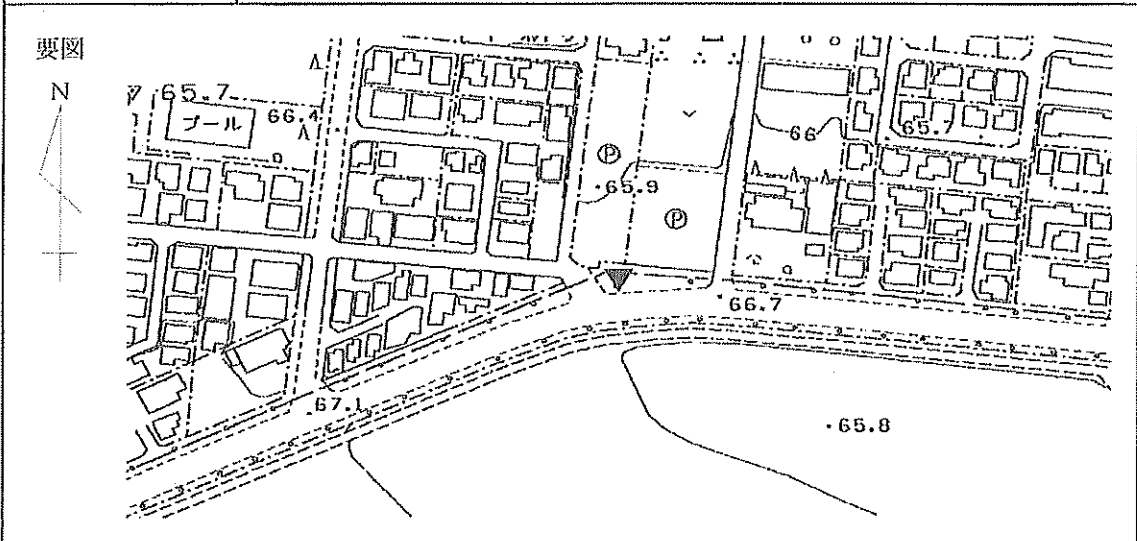
X	m	-20461.063	≒
Y		-33206.913	≒
H		66.366	≒

「この測量成果は、国土地理院の助言をうけて得たものである。(助言番号) 平23関公第712号」


# 街区三角点の記

調製 2006年1月17日

点名	1005A	基準点コード	KG1112081005A
地区名	所沢市地区	測量年月日	2005年11月15日
作業機関名	株式会社塩崎テクノブレイン	作業責任者	江田 章
所在地	所沢市中新井1丁目136番3地先		
管理者	所沢市道路公園部建設総務課		
標識種類	金属標	現況地目	公衆用道路
備考	1/2500		



現況写真



11208 所沢市

基準点成果表

(AREA= 9 )

1006A

X	m	-20623.651	〃
Y		-35572.629	〃
H		80.807	〃

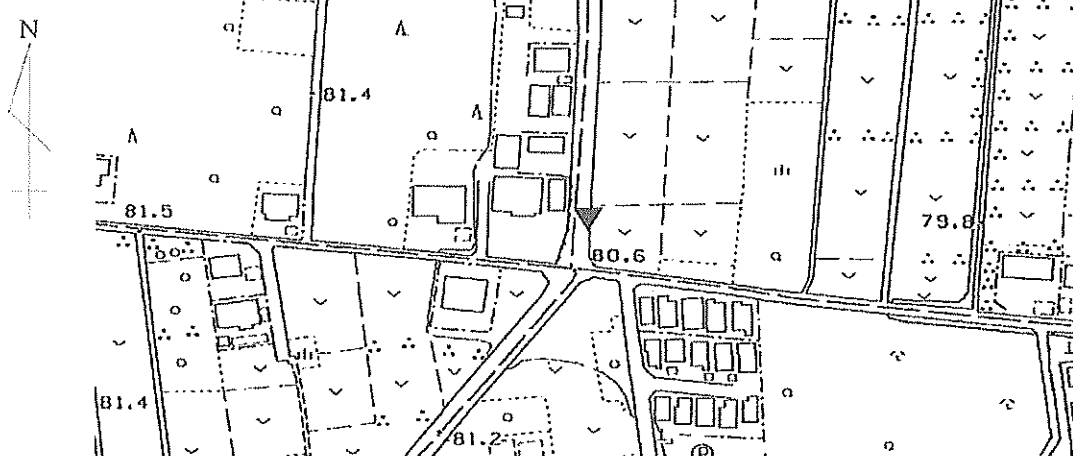
「この測量成果は、国土地理院の助言をうけて得たものである。(助言番号) 平23関公第712号」

# 街区三角点の記

調製 2006年1月17日


点名	1006A	基準点コード	KG1112081006A
地区名	所沢市地区	測量年月日	2005年11月15日
作業機関名	株式会社塩崎テクノブレイン	作業責任者	江田 章
所在地	所沢市北中4丁目382番6地先		
管理者	所沢市道路公園部建設総務課		
標識種類	金属標	現況地目	公衆用道路
備考	1/2500		

要図



現況写真\*

近景



遠景



11208 所沢市

基準点成果表

(AREA= 9 )

1007A

X	m	-20579.000 //
Y		-34921.127 //
H		75.824 //

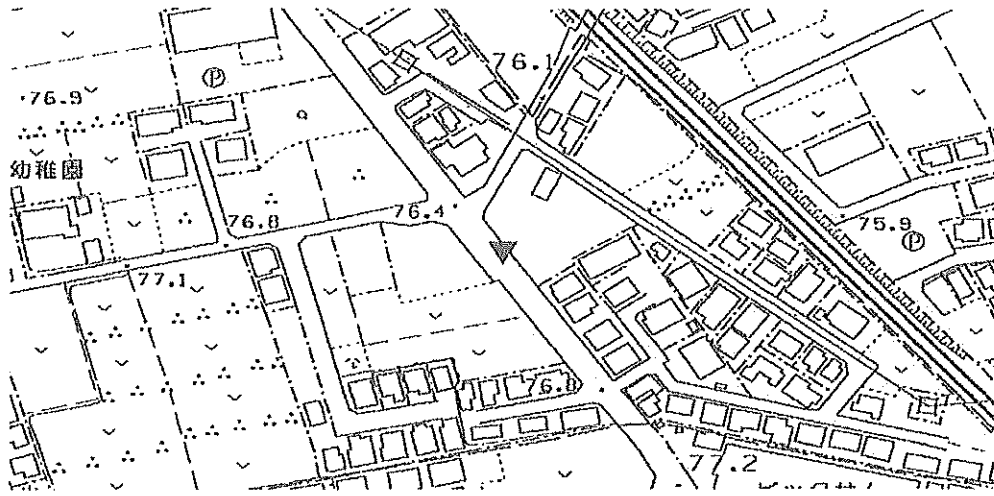
「この測量成果は、国土地理院の助言をうけて得たものである。(助言番号) 平23関公第712号」

# 街区三角点の記

調製 2006年1月19日


点名	1007A	基準点コード	KG1112081007A
地区名	所沢市地区	測量年月日	2005年11月15日
作業機関名	株式会社塩崎テクノブレイン	作業責任者	江田 章
所在地	所沢市岩岡町642番12地先		
管理者	埼玉県川越県土整備事務所		
標識種類	金属標	現況地目	公衆用道路
備考	1/2500		

要図



現況写真

近景



遠景



11208 所沢市

基準点成果表

(AREA= 9 )

1008A

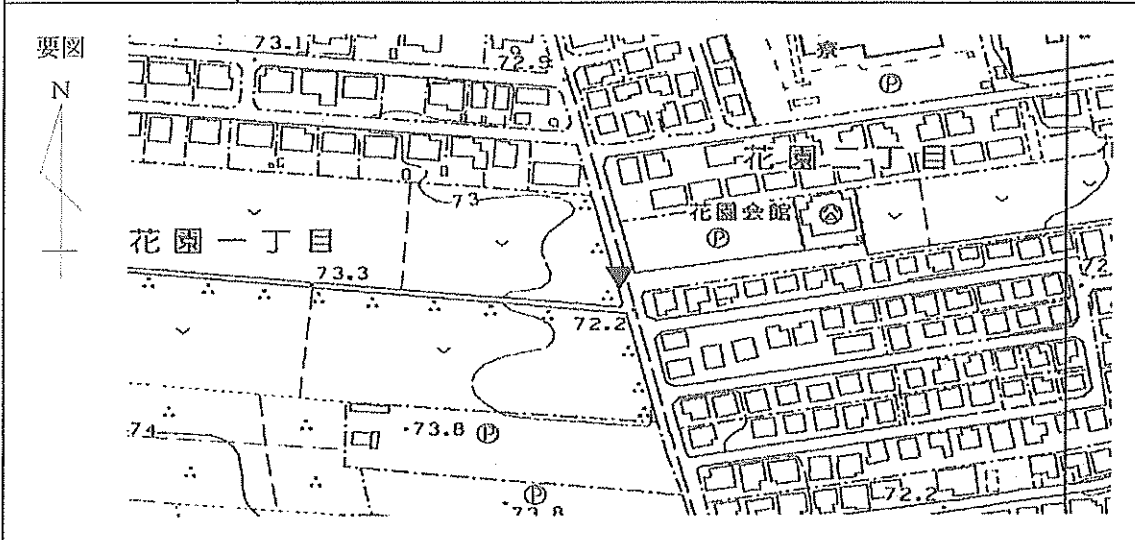
X	<sup>m</sup>	-20586.025 //
Y		-34130.962 //
H		72.615 //

「この測量成果は、国土地理院の助言をうけて得たものである。(助言番号) 平23関公第712号」


# 街区三角点の記

調製 2006年1月19日

点名	1008A	基準点コード	KG1112081008A
地区名	所沢市地区	測量年月日	2005年11月15日
作業機関名	株式会社塩崎テクノブレイン	作業責任者	江田 章
所在地	所沢市花園2丁目2341番85地先		
管理者	所沢市道路公園部建設総務課		
標識種類	金属標	現況地目	公衆用道路
備考	1/2500		



現況写真



11208 所沢市

基準点成果表

(AREA= 9 )

1009A

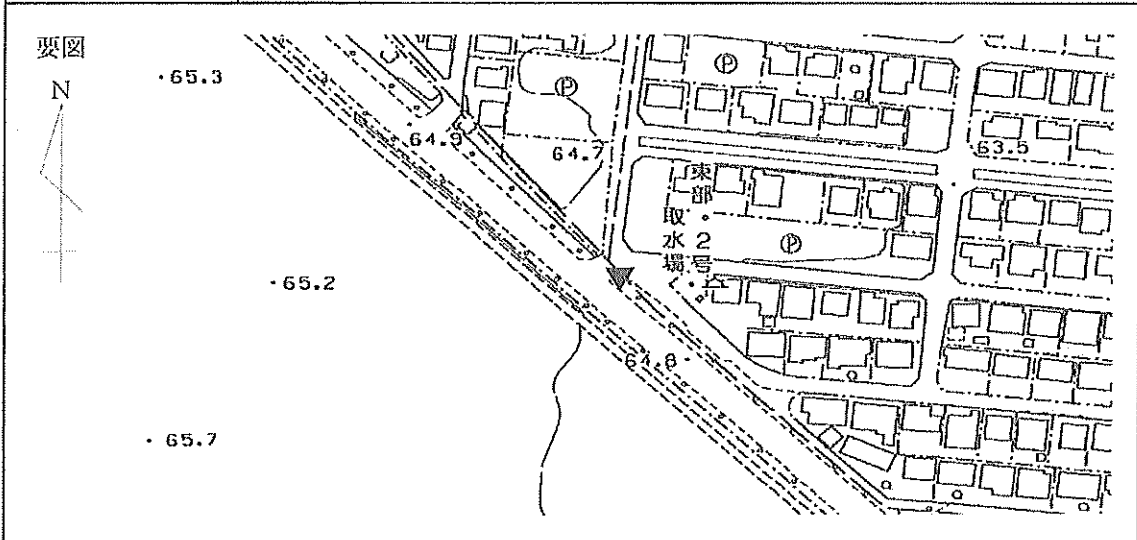
X	m	-20630.351 //
Y		-32718.284 //
H		64.502 //

「この測量成果は、国土地理院の助言をうけて得たものである。(助言番号) 平23関公第712号」

# 街区三角点の記

調製 2006年1月17日

点名	1009A	基準点コード	KG1112081009A
地区名	所沢市地区	測量年月日	2005年11月15日
作業機関名	株式会社塩崎テクノブレイン	作業責任者	江田 章
所在地	所沢市中新井4丁目6番2地先		
管理者	所沢市道路公園部建設総務課		
標識種類	金属標	現況地目	公衆用道路
備考	1/2500		



現況写真



11208 所沢市

基準点成果表

(AREA= 9 )

1010A

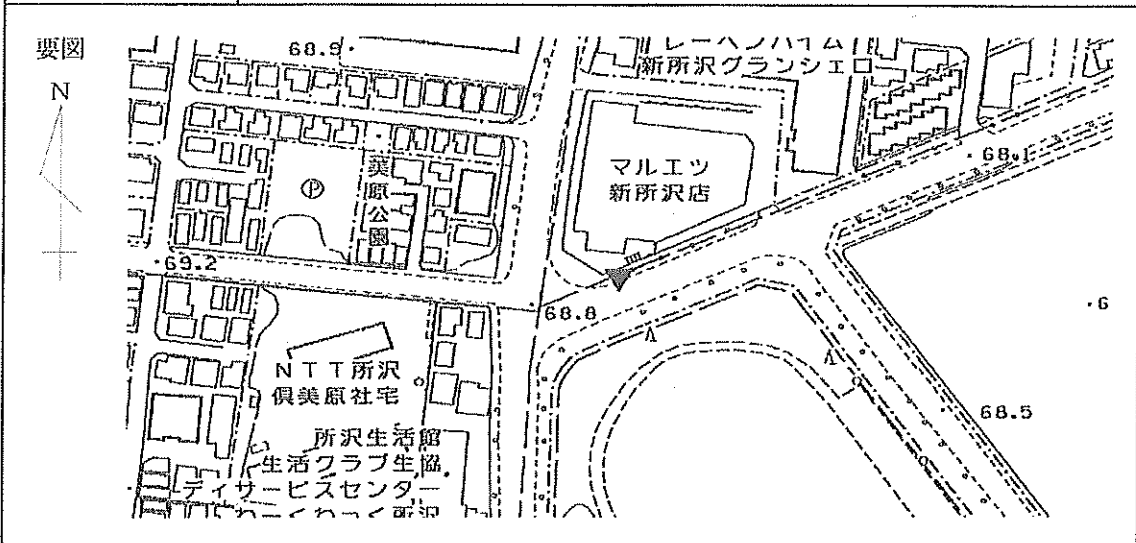
X	m	-20614.297 //
Y		-33537.825 //
H		68.173 //

「この測量成果は、国土地理院の助言をうけて得たものである。(助言番号) 平23関公第712号」


# 街区三角点の記

調製 2006年1月17日

点名	1010A	基準点コード	KG1112081010A
地区名	所沢市地区	測量年月日	2005年11月15日
作業機関名	株式会社塩崎テクノブレイン	作業責任者	江田 章
所在地	所沢市中新井1丁目43番1地先		
管理者	所沢市道路公園部建設総務課		
標識種類	金属標	現況地目	公衆用道路
備考	1/2500		



現況写真



11208 所沢市

基準点成果表

(AREA= 9 )

1011A

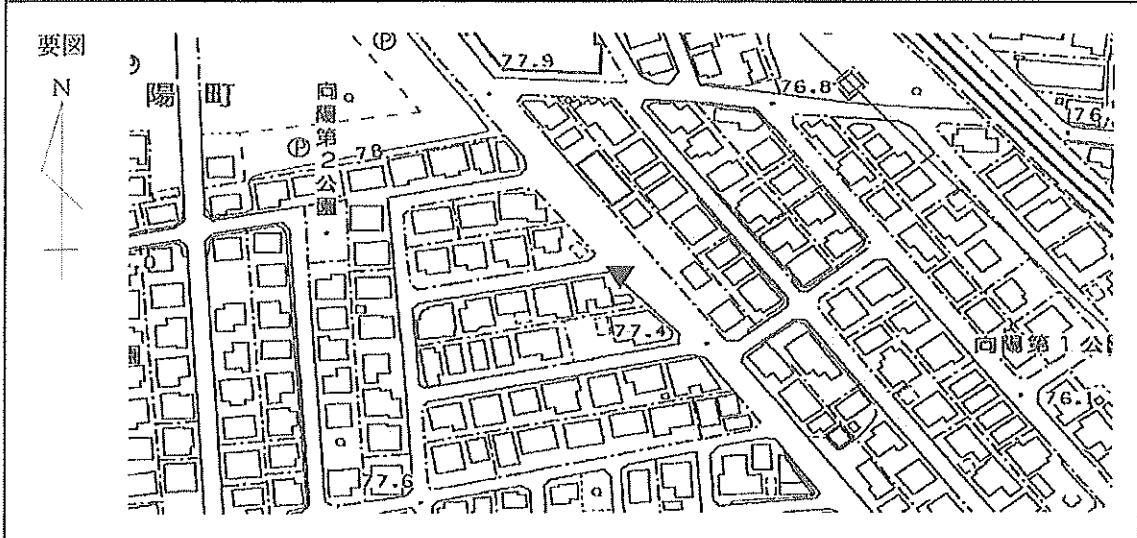
X	m	-20915.517 ✓
Y		-34683.162 ✓
H		77.129 ✓

「この測量成果は、国土地理院の助言をうけて得たものである。(助言番号) 平23関公第712号」


# 街区三角点の記

調製 2006年1月17日

点名	1011A	基準点コード	KG1112081011A
地区名	所沢市地区	測量年月日	2005年11月16日
作業機関名	株式会社塩崎テクノブレイン	作業責任者	江田 章
所在地	所沢市向陽町2130番26地先		
管理者	埼玉県川越県土整備事務所		
標識種類	金属標	現況地目	公衆用道路
備考	1/2500		



現況写真



11208 所沢市

基準点成果表

(AREA= 9 )

1012A

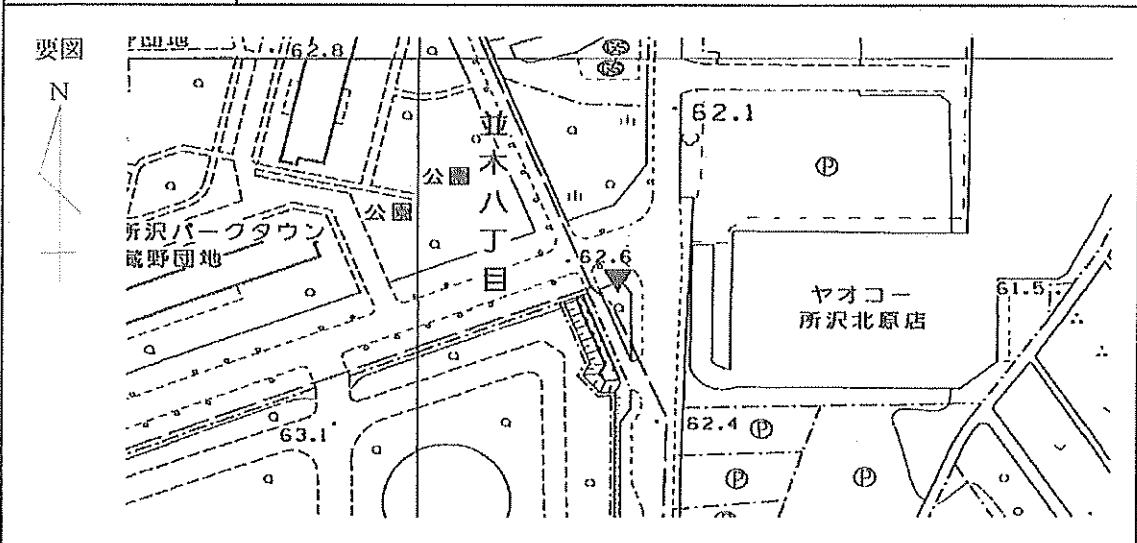
X	m	-21073.959 //
Y		-31937.220 //
H		61.961 //

「この測量成果は、国土地理院の助言をうけて得たものである。(助言番号) 平23関公第712号」


# 街区三角点の記

調製 2006年1月17日

点名	1012A	基準点コード	KG1112081012A
地区名	所沢市地区	測量年月日	2005年11月15日
作業機関名	株式会社塩崎テクノブレイン	作業責任者	江田 章
所在地	所沢市北原町1415番1地先		
管理者	所沢市道路公園部建設総務課		
標識種類	金属標	現況地目	公衆用道路
備考	1/2500		



現況写真



11208 所沢市

基準点成果表

(AREA= 9 )

1013A

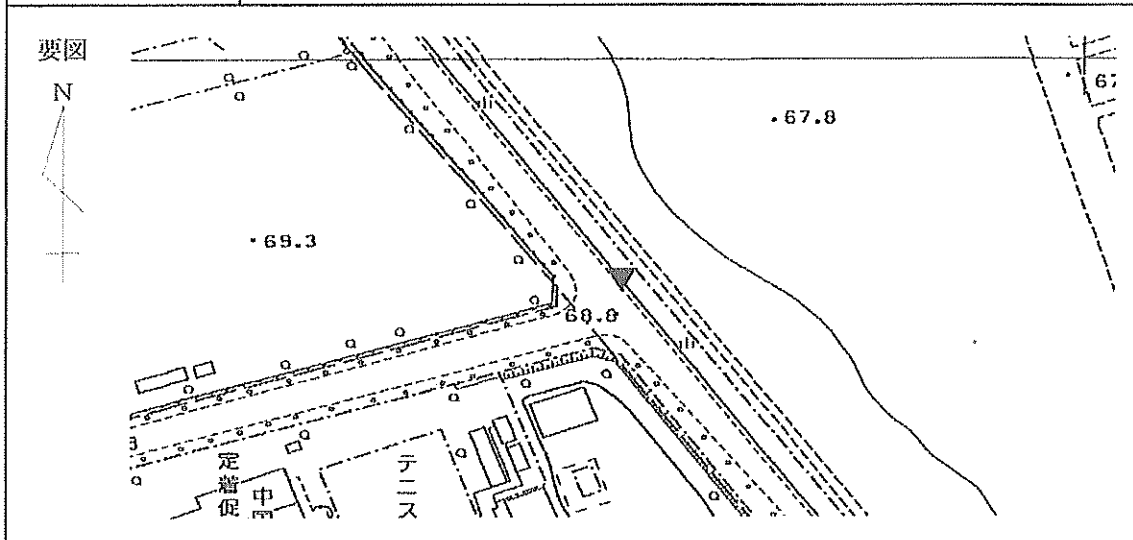
X	<sup>m</sup>	-21071.151 //
Y		-33138.076 //
H		68.833 //

「この測量成果は、国土地理院の助言をうけて得たものである。(助言番号) 平23関公第712号」

# 街区三角点の記

調製 2006年1月17日

点名	1013A	基準点コード	KG1112081013A
地区名	所沢市地区	測量年月日	2005年11月15日
作業機関名	株式会社塩崎テクノブレイン	作業責任者	江田 章
所在地	所沢市並木5丁目2番地先		
管理者	所沢市道路公園部建設総務課		
標識種類	金属標	現況地目	公衆用道路
備考	1/2500		



現況写真



11208 所沢市

基準点成果表

(AREA= 9 )

1014A

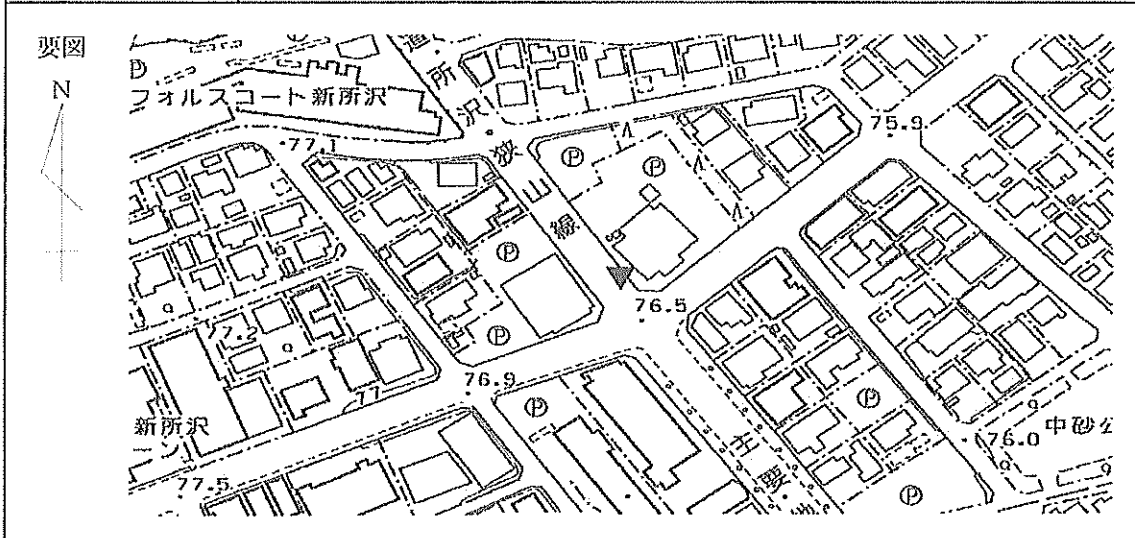
X	m	-21265.083	≒
Y		-34453.177	≒
H		75.987	≒

「この測量成果は、国土地理院の助言をうけて得たものである。(助言番号) 平23関公第712号」


# 街区三角点の記

調製 2006年1月17日

点名	1014A	基準点コード	KG1112081014A
地区名	所沢市地区	測量年月日	2005年11月16日
作業機関名	株式会社塩崎テクノブレイン	作業責任者	江田 章
所在地	所沢市緑町4丁目11番地先		
管理者	埼玉県川越県土整備事務所		
標識種類	金属標	現況地目	公衆用道路
備考	1/2500		



現況写真



11208 所沢市

基準点成果表

(AREA= 9 )

1015A

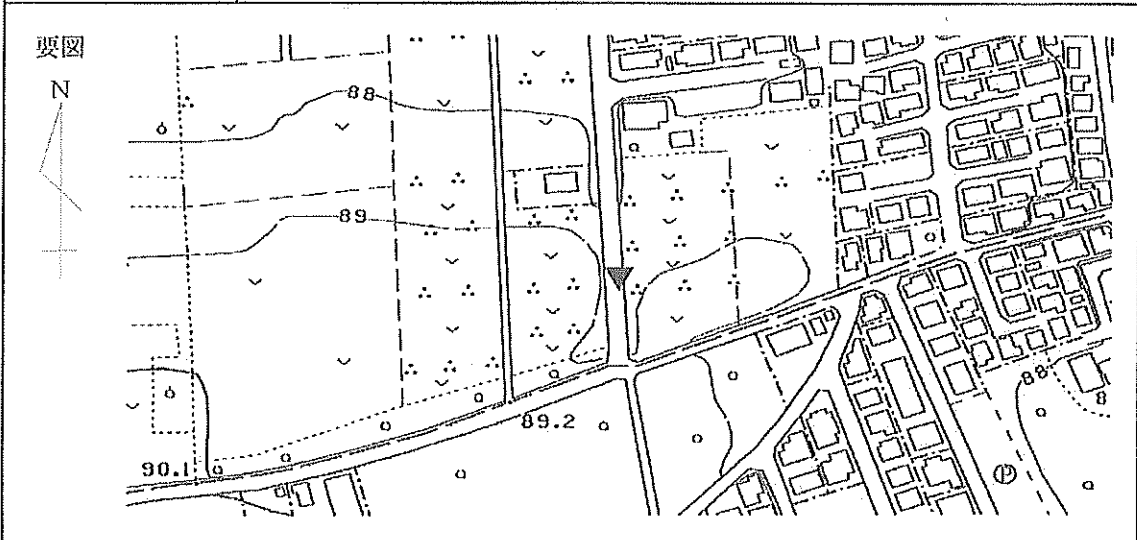
X	m	-21331.419 //
Y		-36179.833 //
H		88.116 //

「この測量成果は、国土地理院の助言をうけて得たものである。(助言番号) 平23関公第712号」


# 街区三角点の記

調製 2006年1月17日

点名	1015A	基準点コード	KG1112081015A
地区名	所沢市地区	測量年月日	2005年11月16日
作業機関名	株式会社塩崎テクノブレイン	作業責任者	江田 章
所在地	所沢市北中1丁目208番1地先		
管理者	所沢市道路公園部建設総務課		
標識種類	金属標	現況地目	公衆用道路
備考	1/2500		



現況写真



11208 所沢市

基準点成果表

(AREA= 9 )

1016A

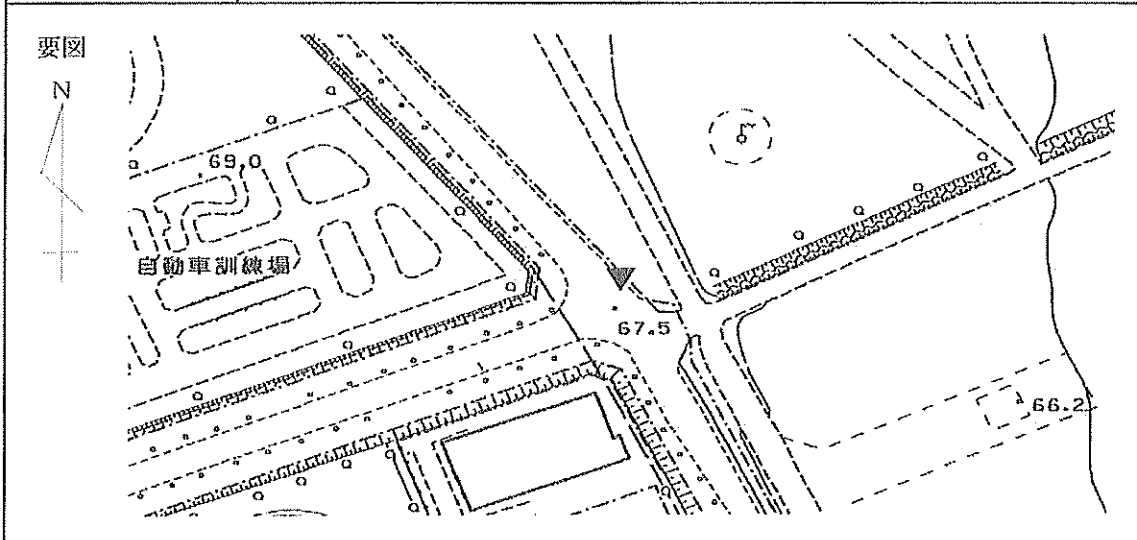
X	<sup>m</sup>	-21409.123 //
Y		-32867.138 //
H		67.581 //

「この測量成果は、国土地理院の助言をうけて得たものである。(助言番号) 平23関公第712号」


# 街区三角点の記

調製 2006年1月17日

点名	1016A	基準点コード	KG1112081016A
地区名	所沢市地区	測量年月日	2005年11月15日
作業機関名	株式会社塩崎テクノブレイン	作業責任者	江田 章
所在地	所沢市並木3丁目2番地先		
管理者	所沢市道路公團部建設総務課		
標識種類	金属標	現況地目	公衆用道路
備考	1/2500		



現況写真



11208 所沢市

基準点成果表

(AREA= 9 )

1017A

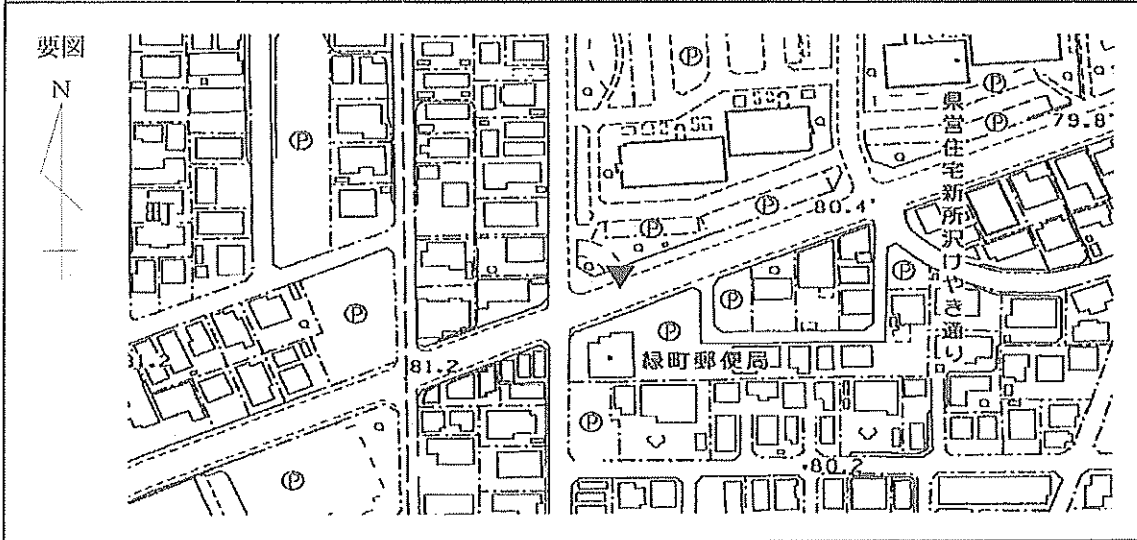
X	<sup>m</sup>	-21497.095 //
Y		-34973.049 //
H		80.071 //

「この測量成果は、国土地理院の助言をうけて得たものである。(助言番号) 平23関公第712号」


# 街区三角点の記

調製 2006年1月17日

点名	1017A	基準点コード	KG1112081017A
地区名	所沢市地区	測量年月日	2005年11月16日
作業機関名	株式会社塩崎テクノブレイン	作業責任者	江田 章
所在地	所沢市緑町4丁目26番41地先		
管理者	所沢市道路公園部建設総務課		
標識種類	金属標	現況地目	公衆用道路
備考	1/2500		



現況写真



11208 所沢市

基準点成果表

(AREA= 9 )

1018A

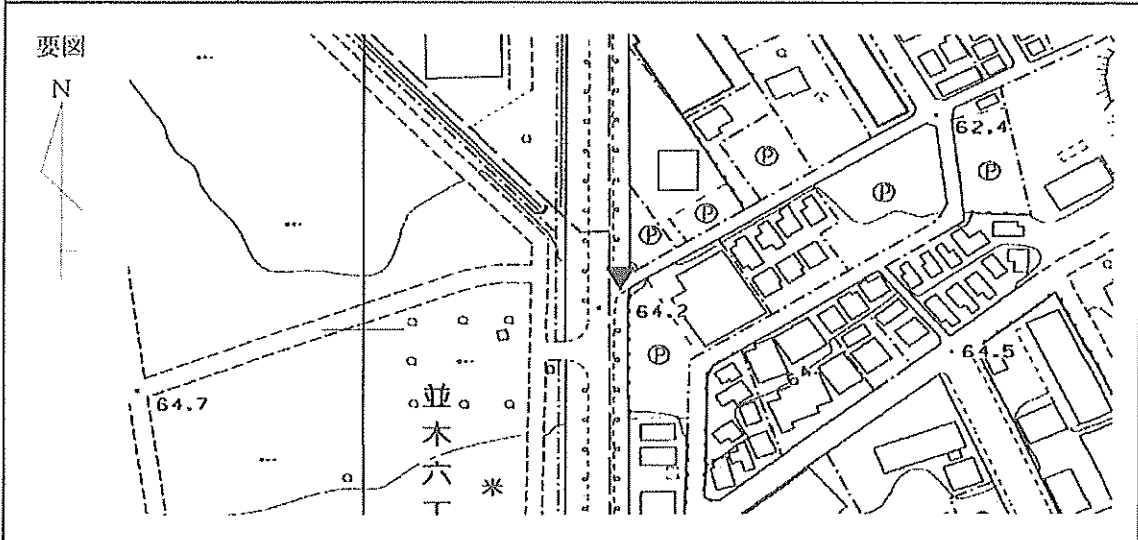
X	m	-21483.337 //
Y		-31920.997 //
H		63.742 //

「この測量成果は、国土地理院の助言をうけて得たものである。(助言番号) 平23関公第712号」

# 街区三角点の記

調製 2006年1月17日

点名	1018A	基準点コード	KG1112081018A
地区名	所沢市地区	測量年月日	2005年11月13日
作業機関名	株式会社塩崎テクノブレイン	作業責任者	江田 章
所在地	所沢市北原町1349番5地先		
管理者	埼玉県川越県土整備事務所		
標識種類	金属標	現況地目	公衆用道路
備考	1/2500		



現況写真

近景	遠景

11208 所沢市

基準点成果表

(AREA= 9 )

1019A

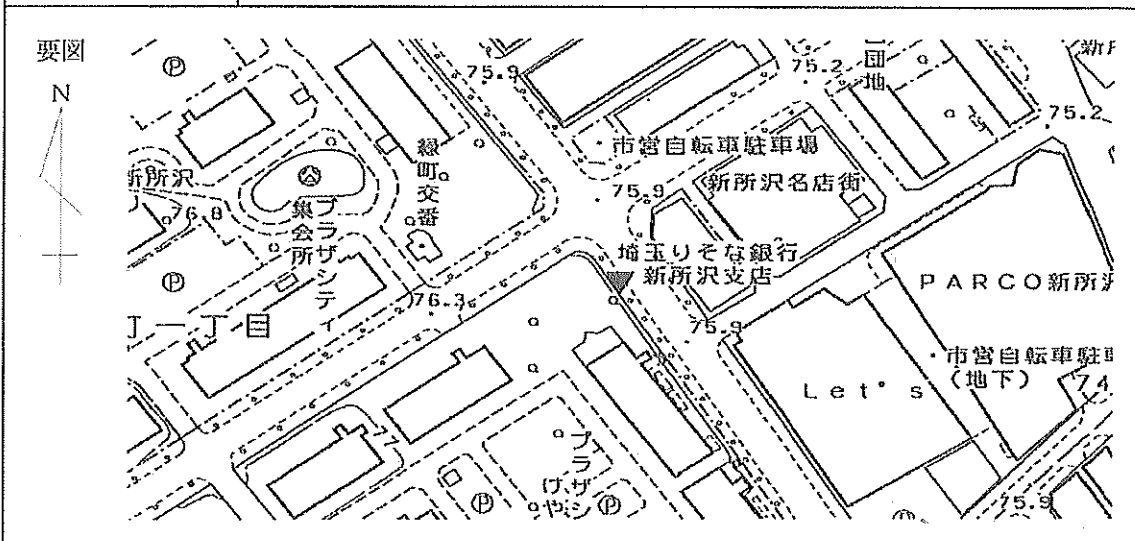
X	m	-21529.054 //
Y		-34272.595 //
H		75.379 //

「この測量成果は、国土地理院の助言をうけて得たものである。(助言番号) 平23関公第712号」

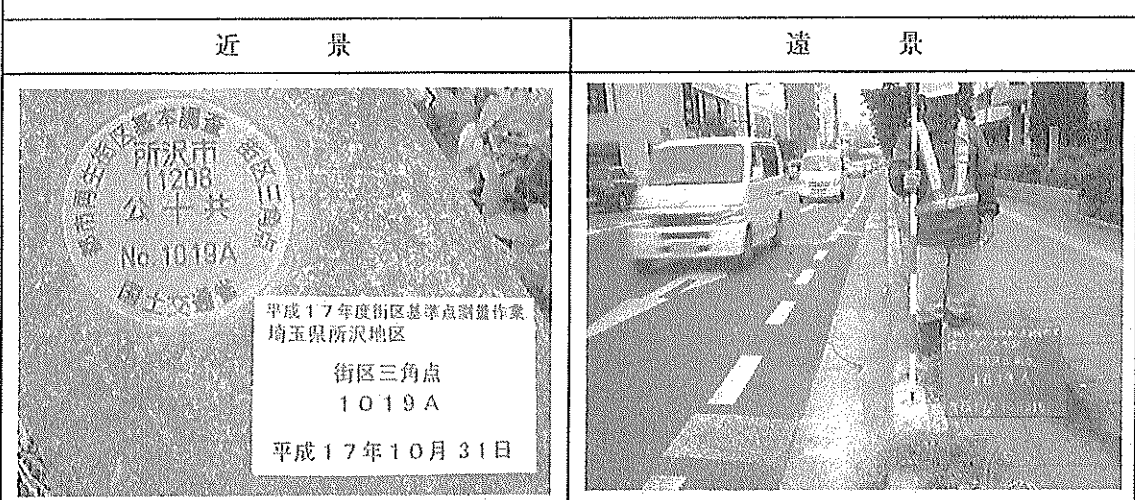
# 街区三角点の記

調製 2006年1月19日

点名	1019A	基準点コード	KG1112081019A
地区名	所沢市地区	測量年月日	2005年11月16日
作業機関名	株式会社塩崎テクノブレイン	作業責任者	江田 章
所在地	所沢市緑町1丁目5番1地先		
管理者	埼玉県川越県土整備事務所		
標識種類	金属標	現況地目	公衆用道路
備考	1/2500		



現況写真



11208 所沢市

基準点成果表

(AREA= 9 )

1020A

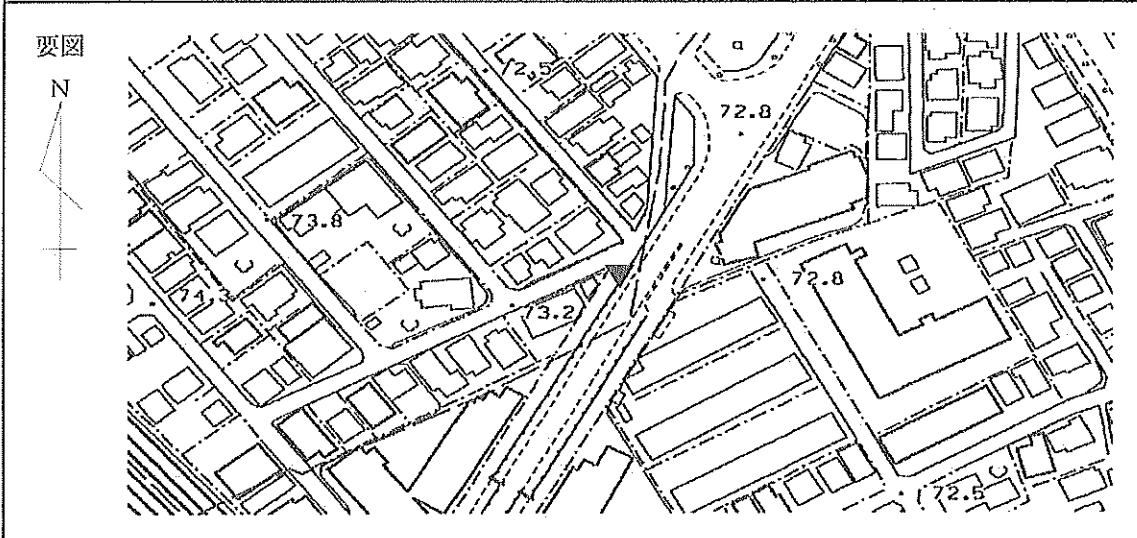
X	Ⅲ	-21497.769 //
Y		-33762.618 //
H		72.465 //

「この測量成果は、国土地理院の助言をうけて得たものである。(助言番号) 平23関公第712号」


# 街区三角点の記

調製 2006年1月17日

点名	1020A	基準点コード	KG1112081020A
地区名	所沢市地区	測量年月日	2005年11月11日
作業機関名	株式会社塩崎テクノブレイン	作業責任者	江田 章
所在地	所沢市松葉町5番7地先		
管理者	所沢市道路公園部建設総務課		
標識種類	金属標	現況地目	公衆用道路
備考	1/2500		



現況写真



11208 所沢市

基準点成果表

(AREA= 9 )

1021A

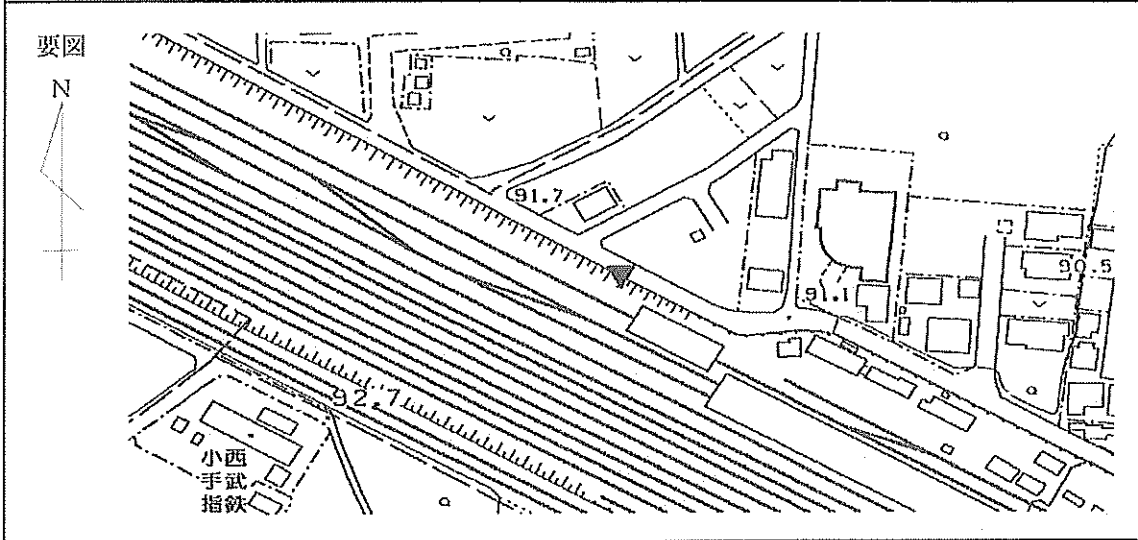
X	m	-21598.794 //
Y		-36336.918 //
H		89.243 //

「この測量成果は、国土地理院の助言をうけて得たものである。(助言番号) 平23関公第712号」


# 街区三角点の記

調製 2006年1月17日

点名	1021A	基準点コード	KG1112081021A
地区名	所沢市地区	測量年月日	2005年11月14日
作業機関名	株式会社塩崎テクノブレイン	作業責任者	江田 章
所在地	所沢市小手指町2丁目地先		
管理者	所沢市道路公園部建設総務課		
標識種類	金属標	現況地目	公衆用道路
備考	1/2500		



現況写真



11208 所沢市

基準点成果表

(AREA= 9 )

1022A

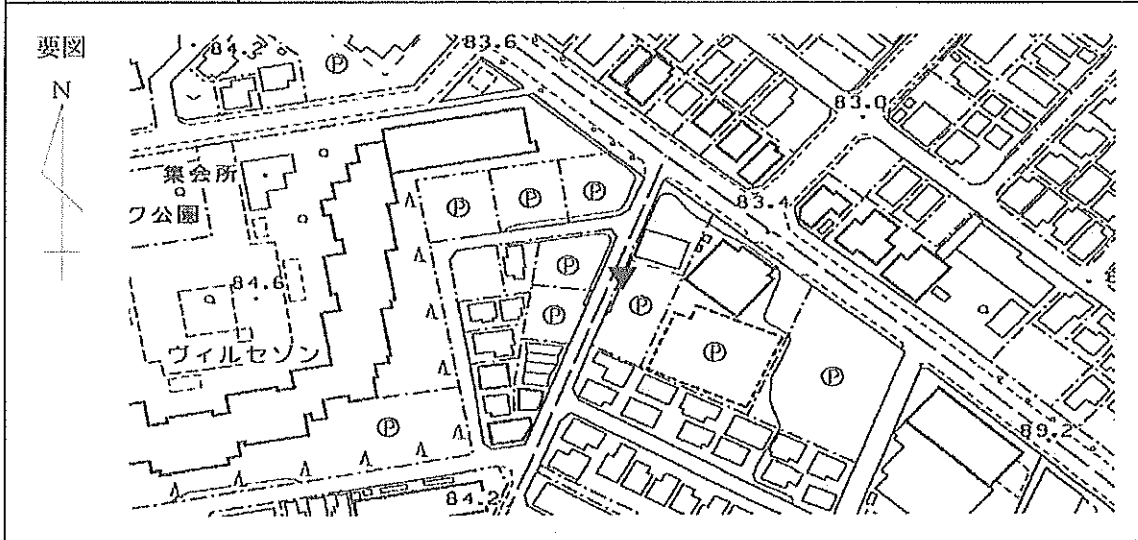
X	m	-21737.653	≡
Y		-35307.059	≡
H		83.008	≡

「この測量成果は、国土地理院の助言をうけて得たものである。(助言番号) 平23関公第712号」

# 街区三角点の記

調製 2006年1月17日

点名	1022A	基準点コード	KG1112081022A
地区名	所沢市地区	測量年月日	2005年11月16日
作業機関名	株式会社塩崎テクノブレイン	作業責任者	江田章
所在地	所沢市大字上新井955番1地先		
管理者	所沢市道路公園部建設総務課		
標識種類	金属標	現況地目	公衆用道路
備考	1/2500		



現況写真

近景	遠景

11208 所沢市

基準点成果表

(AREA= 9 )

1023A

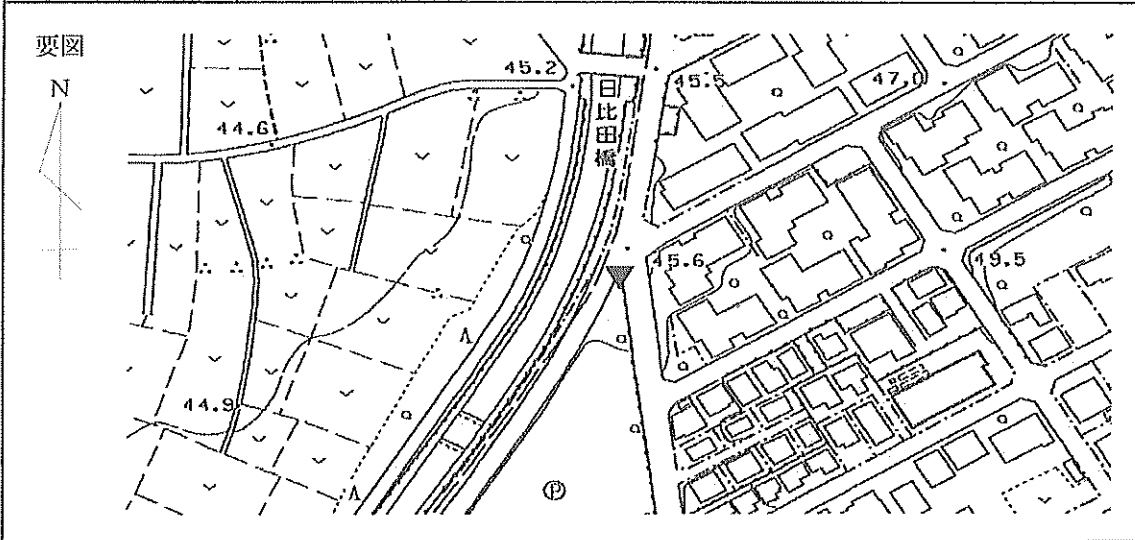
X	<sup>m</sup>	-21770.627 //
Y		-28933.267 //
H		46.203 //

「この測量成果は、国土地理院の助言をうけて得たものである。(助言番号) 平23関公第712号」

# 街区三角点の記

調製 2006年1月17日

点名	1023A	基準点コード	KG1112081023A
地区名	所沢市地区	測量年月日	2005年11月10日
作業機関名	株式会社塩崎テクノブレイン	作業責任者	江田 章
所在地	所沢市東所沢2丁目17番地先		
管理者	所沢市道路公園部建設総務課		
標識種類	金属標	現況地目	公衆用道路
備考	1/2500		



現況写真

近景	遠景

11208 所沢市

基準点成果表

(AREA= 9 )

1024A

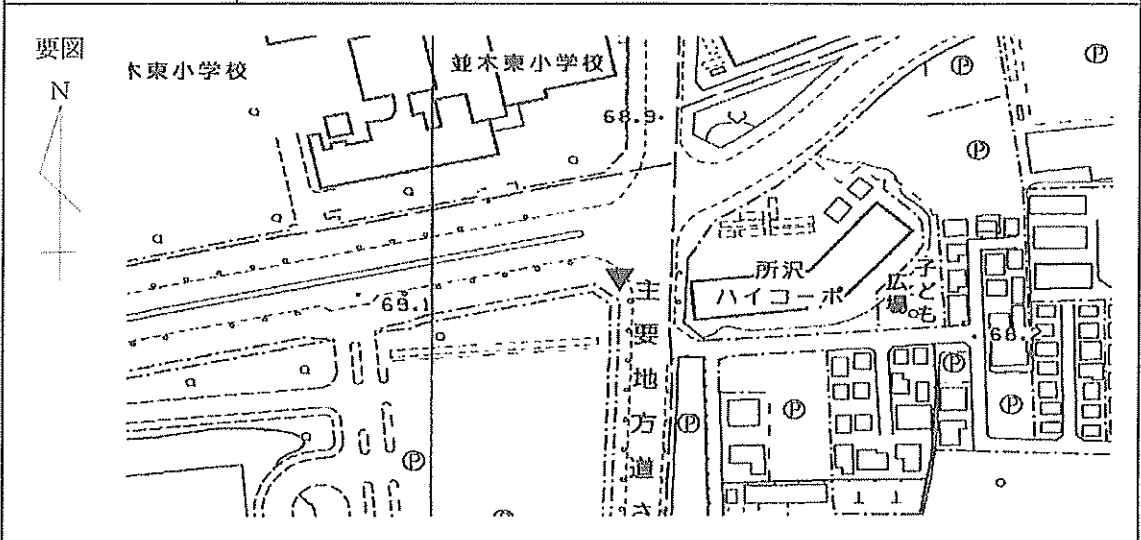
X	m	-21899.619 //
Y		-31942.930 //
H		68.631 //

「この測量成果は、国土地理院の助言をうけて得たものである。(助言番号) 平23関公第712号」


# 街区三角点の記

調製 2006年1月17日

点名	1024A	基準点コード	KG1112081024A
地区名	所沢市地区	測量年月日	2005年11月13日
作業機関名	株式会社塩崎テクノブレイン	作業責任者	江田 章
所在地	所沢市並木1丁目12番地先		
管理者	埼玉県川越県土整備事務所		
標識種類	金属標	現況地目	公衆用道路
備考	1/2500		



現況写真



11208 所沢市

基準点成果表

(AREA= 9 )

1025A

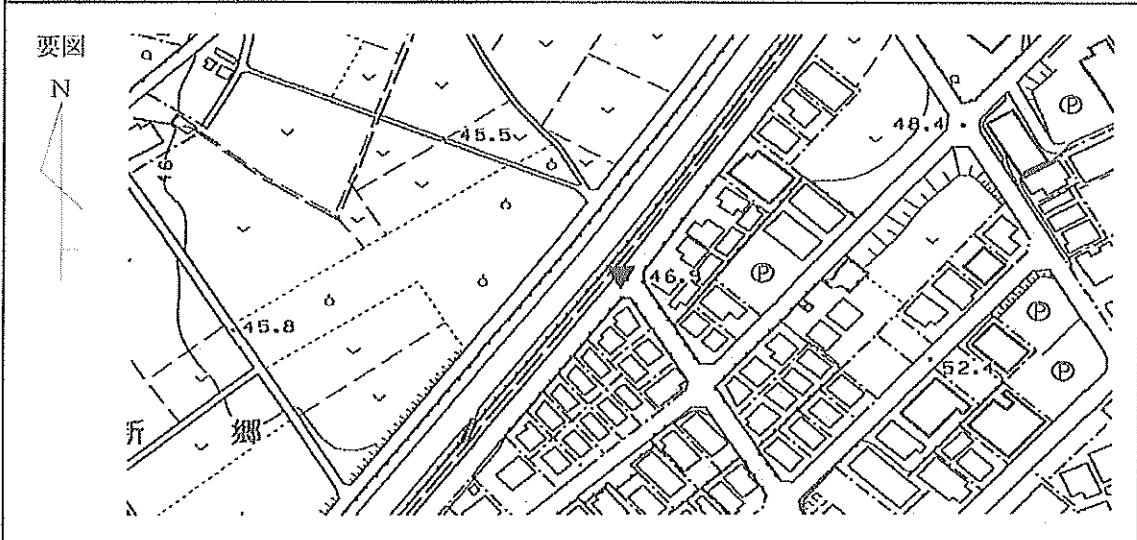
X	<sup>m</sup>	-22002.174 //
Y		-29086.295 //
H		46.701 //

「この測量成果は、国土地理院の助言をうけて得たものである。(助言番号)平23関公第712号」


# 街区三角点の記

調製 2006年1月17日

点名	1025A	基準点コード	KG1112081025A
地区名	所沢市地区	測量年月日	2005年11月10日
作業機関名	株式会社塩崎テクノブレイン	作業責任者	江田 章
所在地	所沢市東所沢2丁目15番5地先		
管理者	所沢市道路公園部建設総務課		
標識種類	金属標	現況地目	公衆用道路
備考	1/2500		



現況写真



11208 所沢市

基準点成果表

(AREA= 9 )

1026A

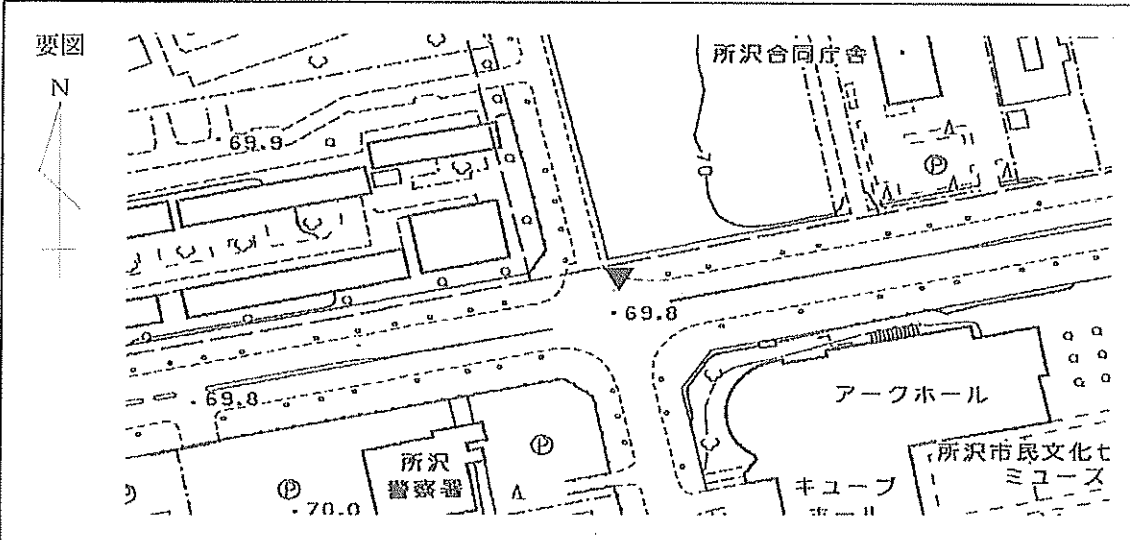
X	<sup>m</sup>	-22011.450	≡
Y		-32649.128	≡
H		69.569	≡

「この測量成果は、国土地理院の助言をうけて得たものである。(助言番号) 平23関公第712号」

# 街区三角点の記

調製 2006年1月17日

点名	1026A	基準点コード	KG1112081026A
地区名	所沢市地区	測量年月日	2005年11月11日
作業機関名	株式会社塩崎テクノブレイン	作業責任者	江田 章
所在地	所沢市並木6丁目1番5地先		
管理者	所沢市道路公園部建設総務課		
標識種類	金属標	現況地目	公衆用道路
備考	1/2500		



現況写真

近景



遠景



11208 所沢市

基準点成果表

(AREA= 9 )

1027A

X	<sup>m</sup>	-22124.839	✓
Y		-31226.805	≡
H		59.745	≡

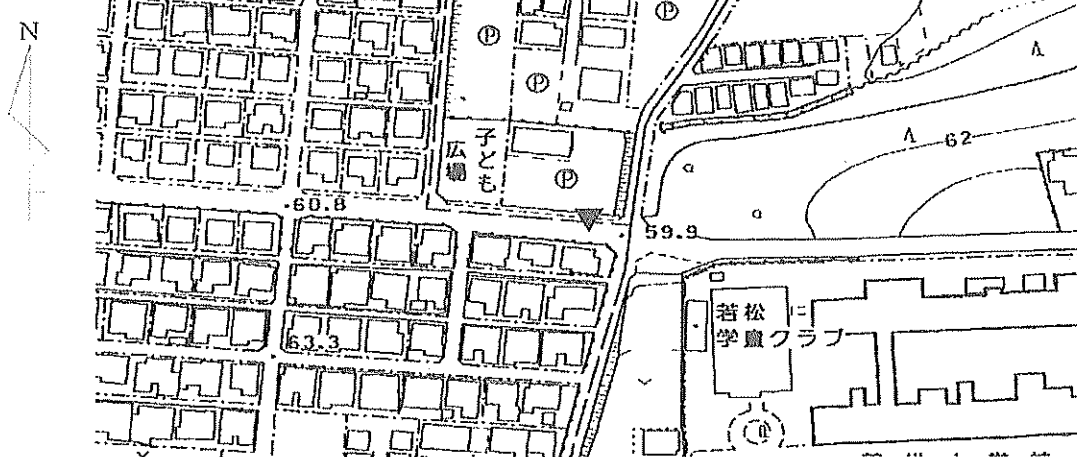
「この測量成果は、国土地理院の助言をうけて得たものである。(助言番号) 平23関公第712号」

# 街区三角点の記

調製 2006年1月17日


点名	1027A	基準点コード	KG1112081027A
地区名	所沢市地区	測量年月日	2005年11月13日
作業機関名	株式会社塩崎テクノブレイン	作業責任者	江田 章
所在地	所沢市こぶし町29番45地先		
管理者	所沢市道路公園部建設総務課		
標識種類	金属標	現況地目	公衆用道路
備考	1/2500		

要図



現況写真

近景



遠景



11208 所沢市

基準点成果表

(AREA= 9 )

1028A

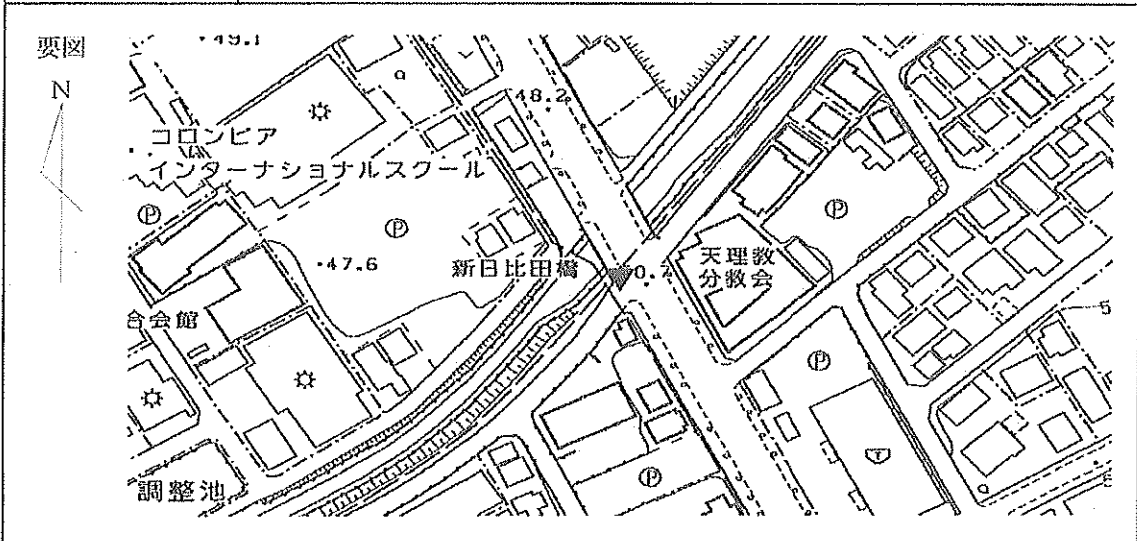
X	m	-22180.632	✓
Y		-29219.030	✓
H		49.320	✓

「この測量成果は、国土地理院の助言をうけて得たものである。(助言番号) 平23関公第712号」


# 街区三角点の記

調製 2006年1月17日

点名	1028A	基準点コード	KG1112081028A
地区名	所沢市地区	測量年月日	2005年11月10日
作業機関名	株式会社塩崎テクノブレイン	作業責任者	江田 章
所在地	所沢市東所沢和田3丁目6番11地先		
管理者	所沢市道路公園部建設総務課		
標識種類	金属標	現況地目	公衆用道路
備考	1/2500		



現況写真



11208 所沢市

基準点成果表

(AREA= 9 )

1029A

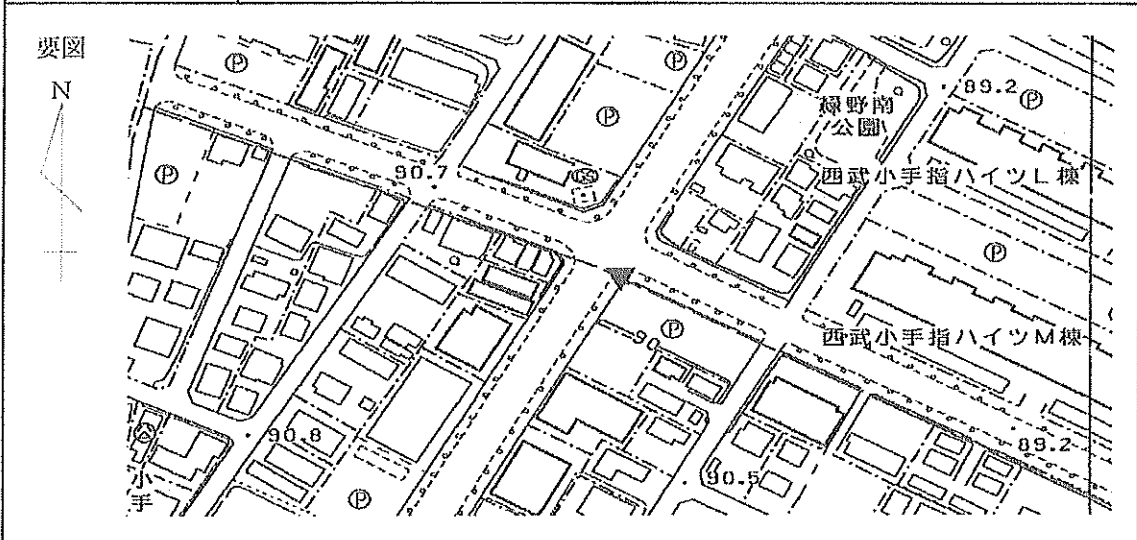
X	<sup>m</sup>	-22162.717	✓
Y		-36140.561	✓
H		89.763	✓

「この測量成果は、国土地理院の助言をうけて得たものである。(助言番号) 平23関公第712号」


# 街区三角点の記

調製 2006年1月17日

点名	1029A	基準点コード	KG1112081029A
地区名	所沢市地区	測量年月日	2005年11月14日
作業機関名	株式会社塩崎テクノブレイン	作業責任者	江田 章
所在地	所沢市小手指町4丁目4番15地先		
管理者	所沢市道路公園部建設総務課		
標識種類	金属標	現況地目	公衆用道路
備考	1/2500		



現況写真



11208 所沢市

基準点成果表

(AREA= 9 )

1030A

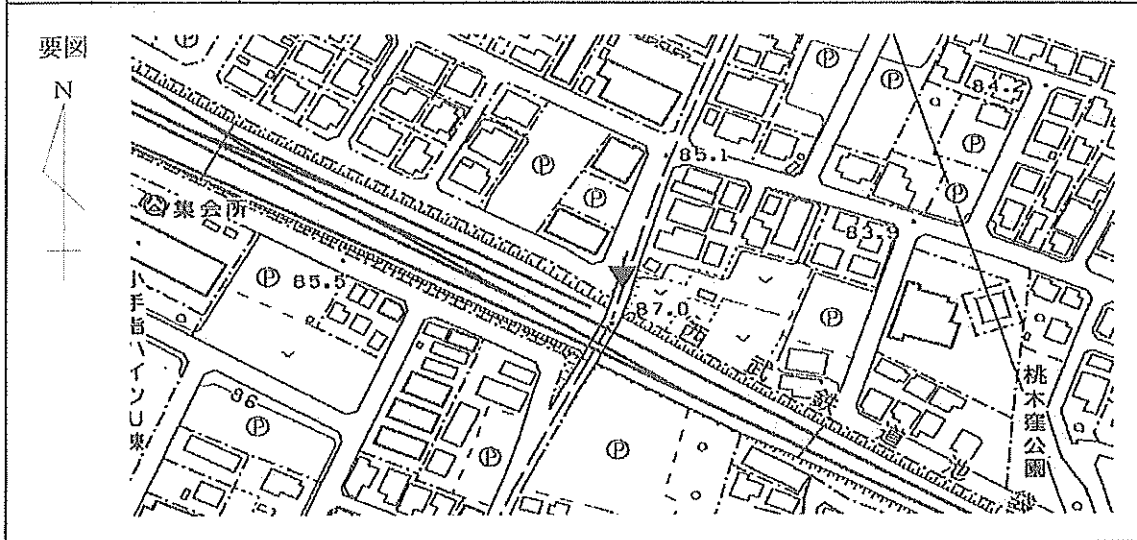
X	<sup>m</sup>	-22173.065	≡
Y		-35478.326	≡
H		85.630	≡

「この測量成果は、国土地理院の助言をうけて得たものである。(助言番号) 平23関公第712号」


# 街区三角点の記

調製 2006年1月17日

点名	1030A	基準点コード	KG1112081030A
地区名	所沢市地区	測量年月日	2005年11月17日
作業機関名	株式会社塩崎テクノブレイン	作業責任者	江田 章
所在地	所沢市小手指町1丁目2番8地先		
管理者	所沢市道路公園部建設総務課		
標識種類	金属標	現況地目	公衆用道路
備考	1/2500		



現況写真



11208 所沢市

基準点成果表

(AREA= 9 )

1031A

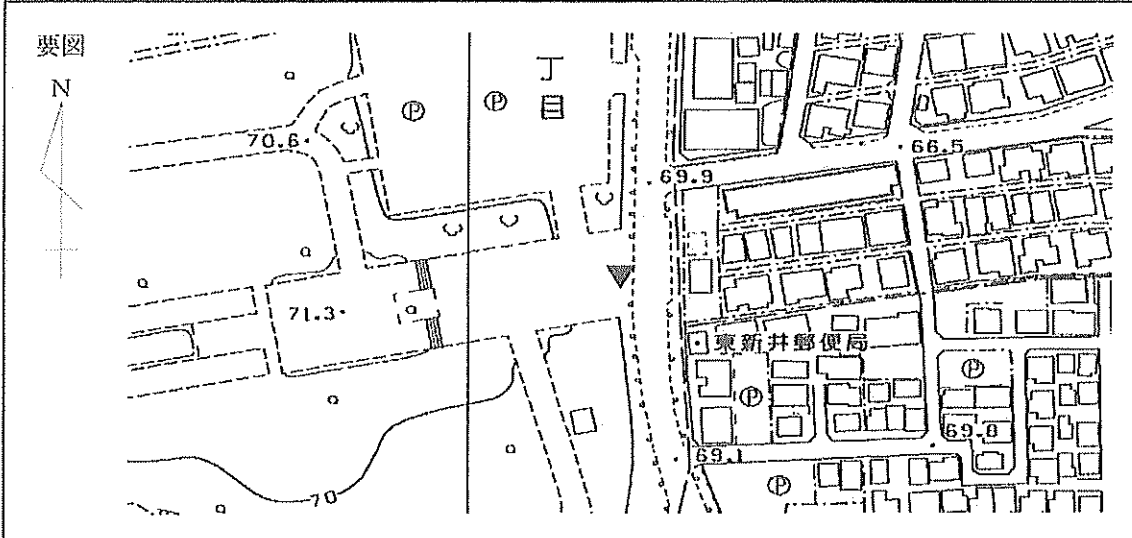
X	<sup>m</sup>	-22262.501	✓
Y		-31954.442	✓
H		69.625	✓

「この測量成果は、国土地理院の助言をうけて得たものである。(助言番号) 平23関公第712号」

# 街区三角点の記


調製 2006年1月17日

点名	1031A	基準点コード	KG1112081031A
地区名	所沢市地区	測量年月日	2005年11月11日
作業機関名	株式会社塩崎テクノブレイン	作業責任者	江田 章
所在地	所沢市こぶし町1番18地先		
管理者	埼玉県川越県土整備事務所		
標識種類	金属標	現況地目	公衆用道路
備考	1/2500		




## 現況写真

近景



遠景



11208 所沢市

基準点成果表

(AREA= 9 )

1032A

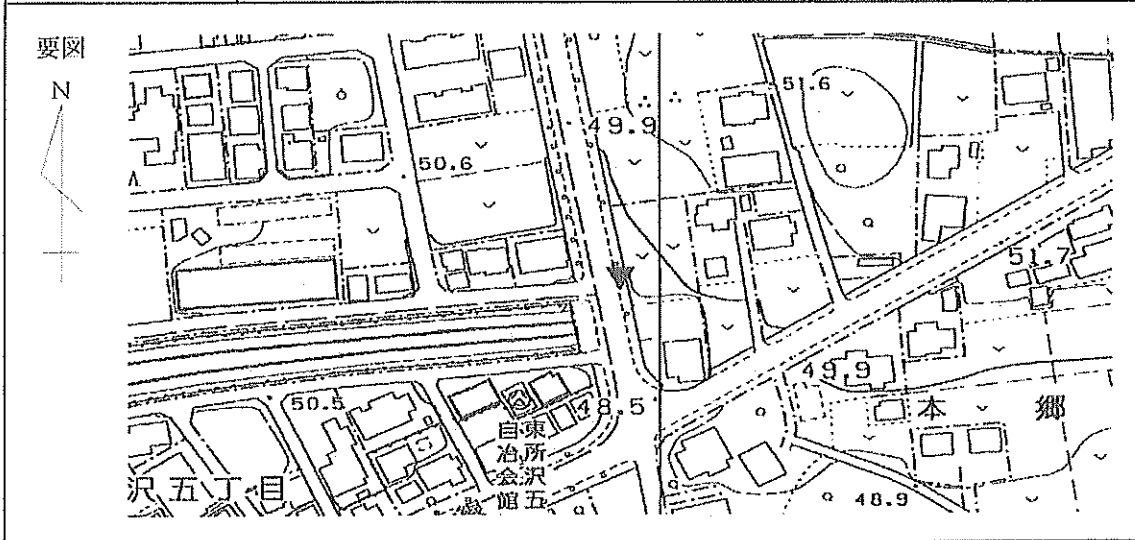
X	<sup>m</sup>	-22369.754	≡
Y		-28009.541	≡
H		48.755	≡

「この測量成果は、国土地理院の助言をうけて得たものである。(助言番号) 平23関公第712号」


# 街区三角点の記

調製 2006年1月17日

点名	1032A	基準点コード	KG1112081032A
地区名	所沢市地区	測量年月日	2005年11月10日
作業機関名	株式会社塩崎テクノブレイン	作業責任者	江田 章
所在地	所沢市大字本郷28番地先		
管理者	所沢市道路公園部建設総務課		
標識種類	金属標	現況地目	公衆用道路
備考	1/2500		



現況写真



11208 所沢市

基準点成果表

(AREA= 9 )

1033A

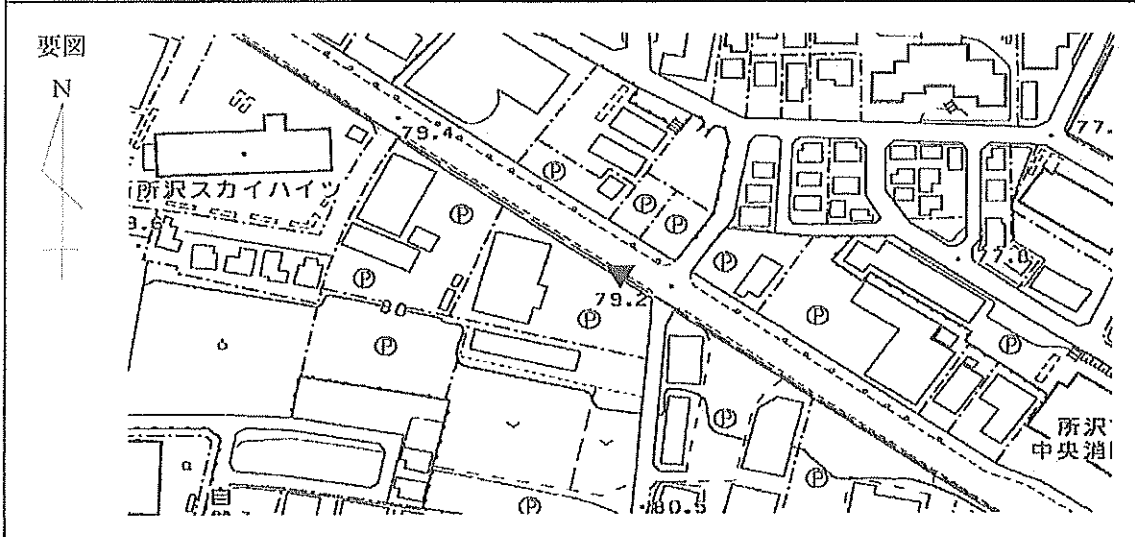
X	<sup>m</sup>	-22358.382	✓✓
Y		-34416.786	✓✓
H		78.860	✓✓

「この測量成果は、国土地理院の助言をうけて得たものである。(助言番号) 平23関公第712号」


# 街区三角点の記

調製 2006年1月17日

点名	1033A	基準点コード	KG1112081033A
地区名	所沢市地区	測量年月日	2005年11月11日
作業機関名	株式会社塩崎テクノブレイン	作業責任者	江田 章
所在地	所沢市大字上新井1209番6地先		
管理者	埼玉県川越県土整備事務所		
標識種類	金属標	現況地目	公衆用道路
備考	1/2500		



現況写真



11208 所沢市

基準点成果表

(AREA= 9 )

1034A

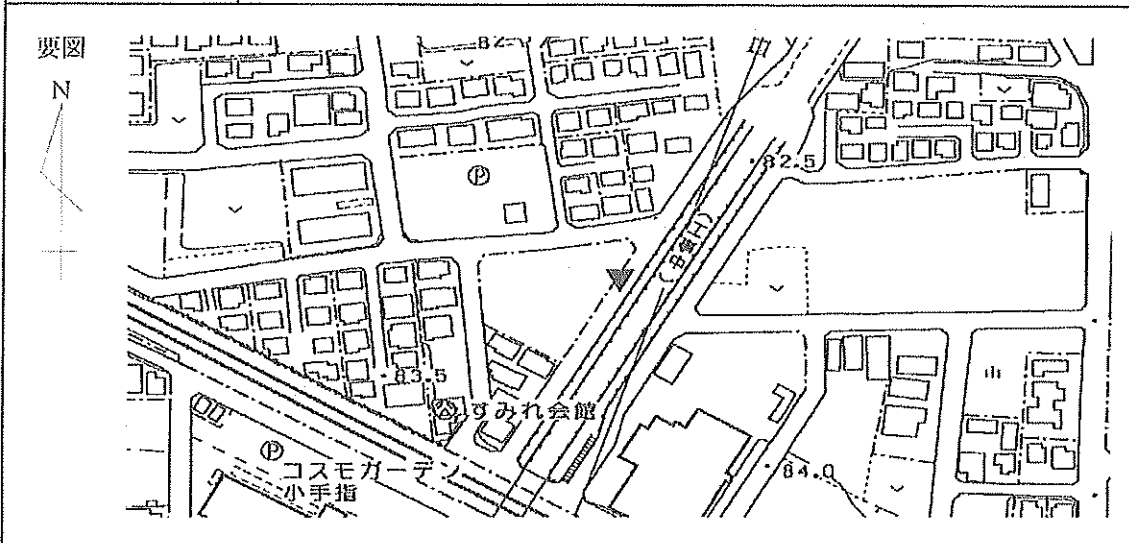
X	m	-22379.754	✓✓
Y		-35019.246	✓✓
H		82.845	✓✓

「この測量成果は、国土地理院の助言をうけて得たものである。(助言番号) 平23関公第712号」


# 街区三角点の記

調製 2006年1月17日

点名	1034A	基準点コード	KG1112081034A
地区名	所沢市地区	測量年月日	2005年11月16日
作業機関名	株式会社塩崎テクノブレイン	作業責任者	江田章
所在地	所沢市大字上新井819番1地先		
管理者	所沢市道路公園部建設総務課		
標識種類	金属標	現況地目	公衆用道路
備考	1/2500		



現況写真



11208 所沢市

基準点成果表

(AREA= 9 )

1035A

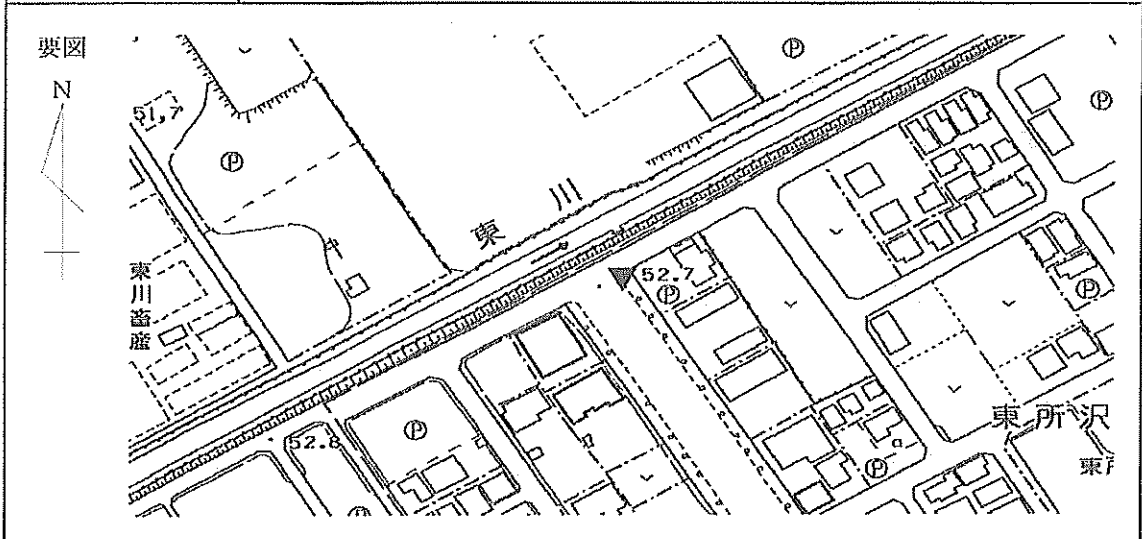
X	<sup>m</sup>	-22587.246	≡
Y		-29833.474	≡
H		51.936	≡

「この測量成果は、国土地理院の助言をうけて得たものである。(助言番号) 平23関公第712号」


# 街区三角点の記

調製 2006年1月17日

点名	1035A	基準点コード	KG1112081035A
地区名	所沢市地区	測量年月日	2005年11月10日
作業機関名	株式会社塩崎テクノブレイン	作業責任者	江田 章
所在地	所沢市東所沢和田3丁目23番13地先		
管理者	所沢市道路公園部建設総務課		
標識種類	金属標	現況地目	公衆用道路
備考	1/2500		



現況写真



11208 所沢市

基準点成果表

(AREA= 9 )

1036A

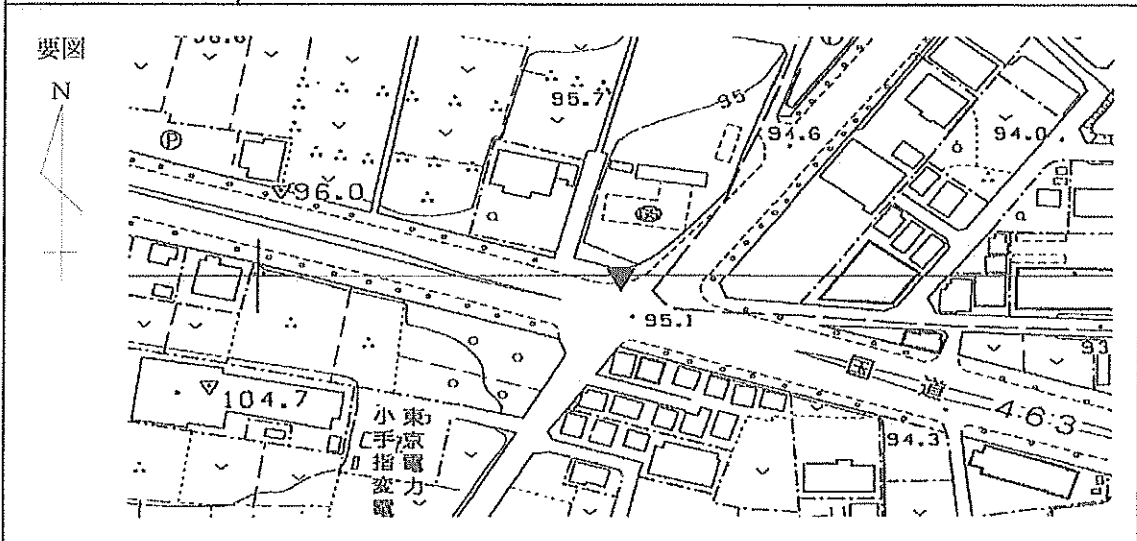
X	m	-22501.901	≡
Y		-36390.415	≡
H		94.630	≡

「この測量成果は、国土地理院の助言をうけて得たものである。(助言番号) 平23関公第712号」

# 街区三角点の記

調製 2006年1月17日

点名	1036A	基準点コード	KG1112081036A
地区名	所沢市地区	測量年月日	2005年11月14日
作業機関名	株式会社塩崎テクノブレイン	作業責任者	江田 章
所在地	所沢市大字北野1555番1地先		
管理者	埼玉県川越県土整備事務所		
標識種類	金属標	現況地目	公衆用道路
備考	1/2500		



現況写真



11208 所沢市

基準点成果表

(AREA= 9 )

1037A

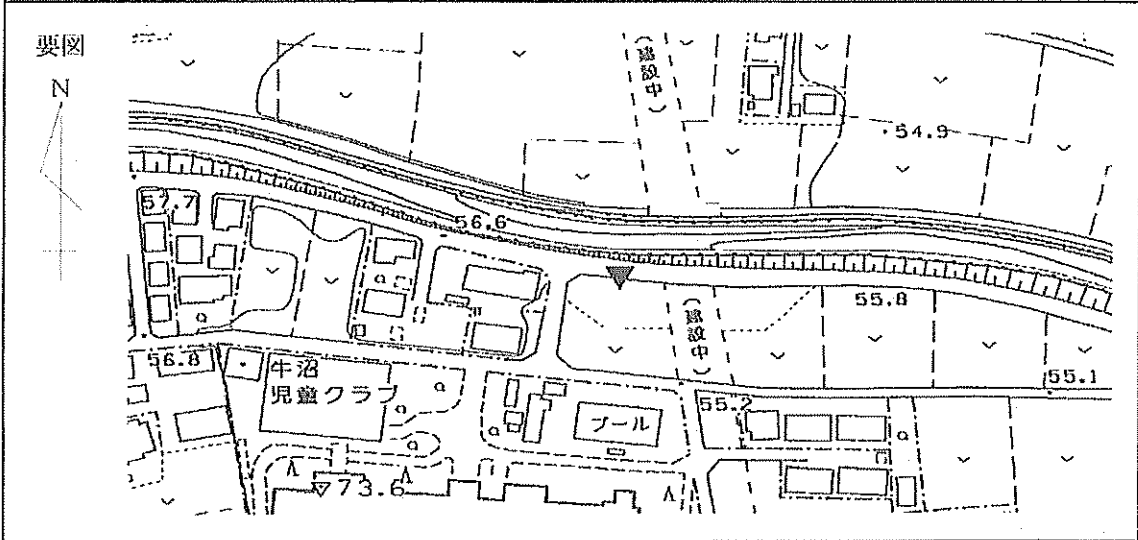
X	m	-22633.555	≡
Y		-30762.526	≡
H		55.868	≡

「この測量成果は、国土地理院の助言をうけて得たものである。(助言番号) 平23関公第712号」


# 街区三角点の記

調製 2006年1月17日

点名	1037A	基準点コード	KG1112081037A
地区名	所沢市地区	測量年月日	2005年11月13日
作業機関名	株式会社塩崎テクノブレイン	作業責任者	江田 章
所在地	所沢市大字牛沼11番10地先		
管理者	所沢市道路公園部建設総務課		
標識種類	金属標	現況地目	公衆用道路
備考	1/2500		



現況写真



11208 所沢市

基準点成果表

(AREA= 9 )

1038A

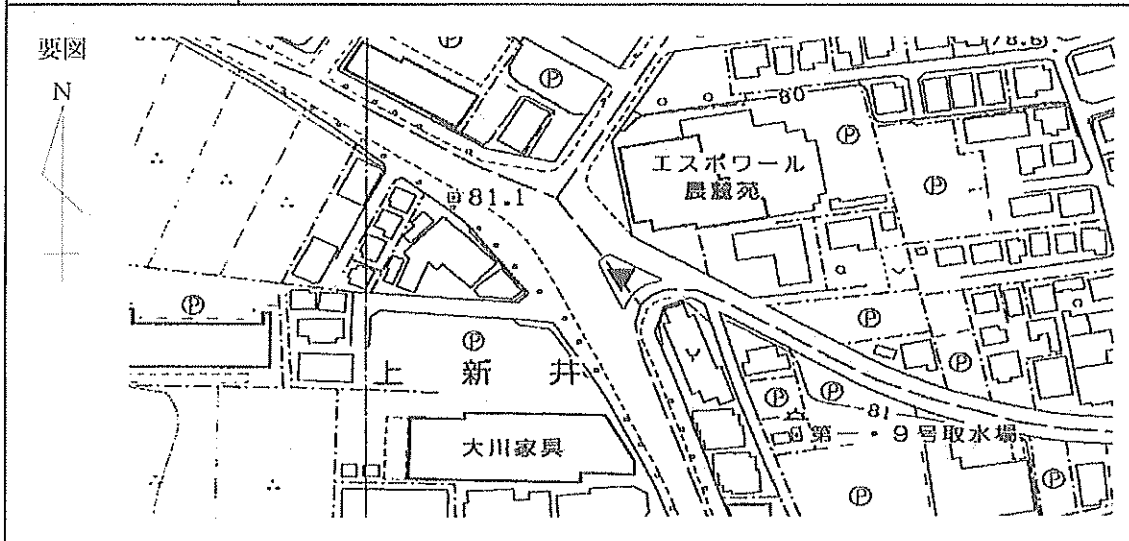
X	m	-22692.235	//
Y		-33925.425	//
H		81.084	//

「この測量成果は、国土地理院の助言をうけて得たものである。(助言番号) 平23関公第712号」


# 街区三角点の記

調製 2006年1月17日

点名	1038A	基準点コード	KG1112081038A
地区名	所沢市地区	測量年月日	2005年11月11日
作業機関名	株式会社塩崎テクノブレイン	作業責任者	江田章
所在地	所沢市大字上新井1310番1地先		
管理者	埼玉県川越県土整備事務所		
標識種類	金属標	現況地目	公衆用道路
備考	1/2500		



現況写真



11208 所沢市

基準点成果表

(AREA= 9 )

1039A

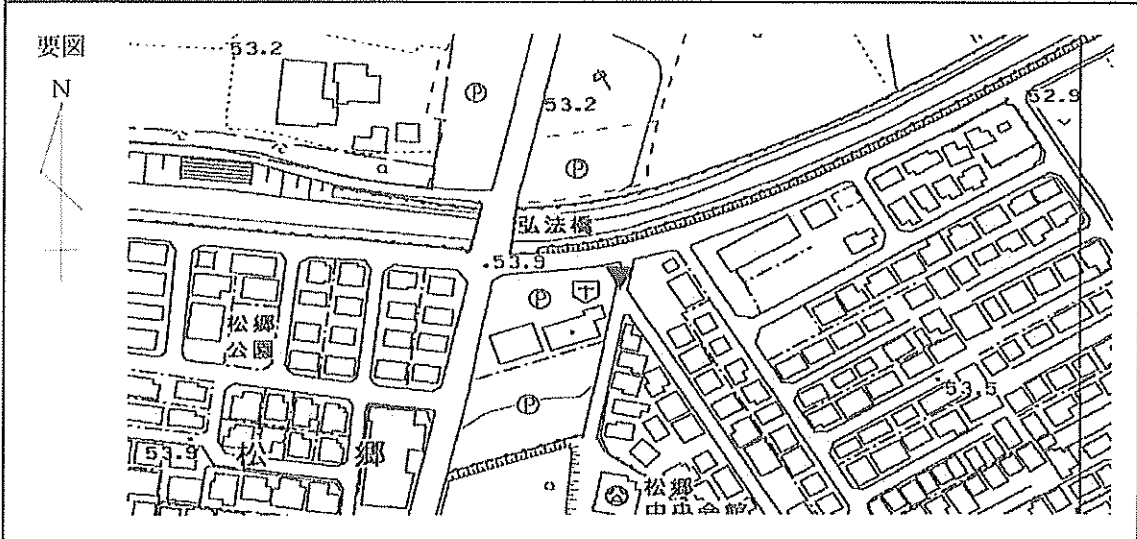
X	<sup>m</sup>	-22750.749 //
Y		-30134.619 //
H		53.074 //

「この測量成果は、国土地理院の助言をうけて得たものである。(助言番号)平23関公第712号」


# 街区三角点の記

調製 2006年1月17日

点名	1039A	基準点コード	KG1112081039A
地区名	所沢市地区	測量年月日	2005年11月13日
作業機関名	株式会社塩崎テクノブレイン	作業責任者	江田 章
所在地	所沢市大字松郷78番1地先		
管理者	所沢市道路公園部建設総務課		
標識種類	金属標	現況地目	公衆用道路
備考	1/2500		



現況写真



11208 所沢市

基準点成果表

(AREA= 9 )

1040A

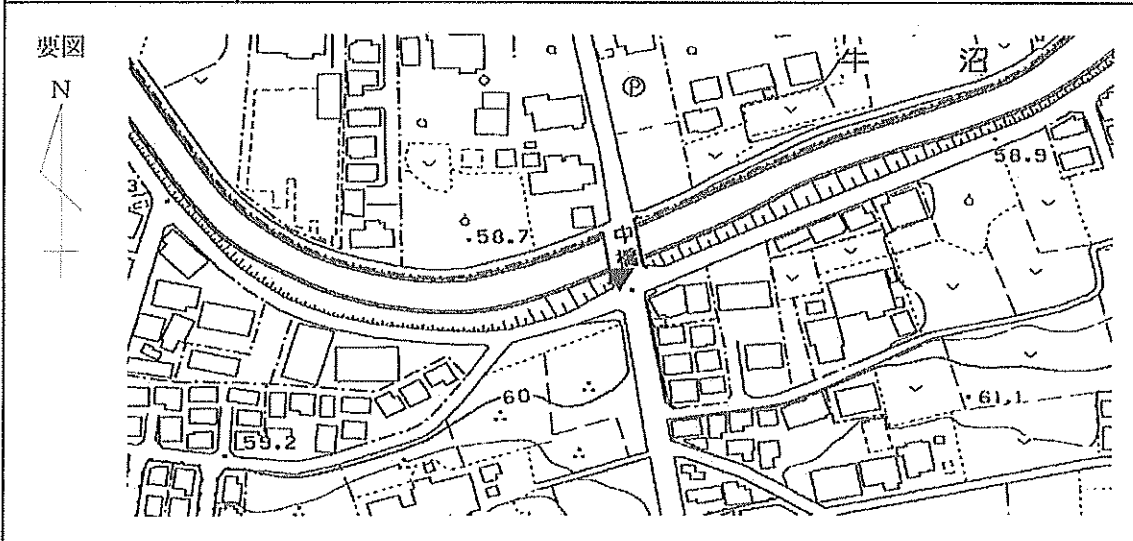
X	<sup>m</sup>	-22788.067	✓
Y		-31293.695	✓
H		59.515	✓

「この測量成果は、国土地理院の助言をうけて得たものである。(助言番号) 平23関公第712号」

# 街区三角点の記

調製 2006年1月17日


点名	1040A	基準点コード	KG1112081040A
地区名	所沢市地区	測量年月日	2005年11月11日
作業機関名	株式会社塩崎テクノブレイン	作業責任者	江田 章
所在地	所沢市大字牛沼156番18地先		
管理者	所沢市道路公園部建設総務課		
標識種類	金属標	現況地目	公衆用道路
備考	1/2500		



現況写真

近景

遠景



11208 所沢市

基準点成果表

(AREA= 9 )

1041A

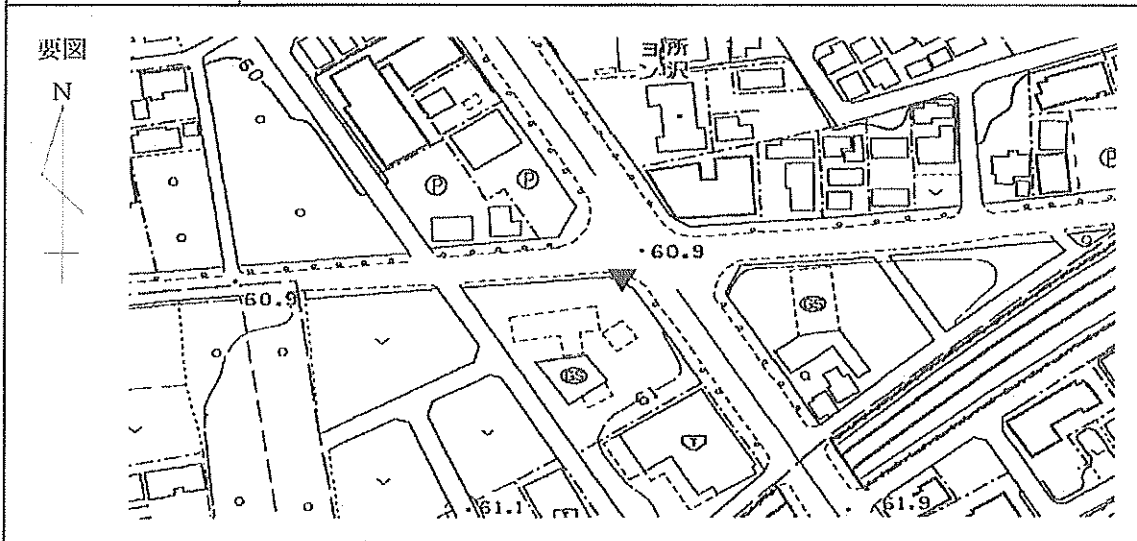
X	m	-23040.061	✓
Y		-29573.533	✓
H		59.994	✓

「この測量成果は、国土地理院の助言をうけて得たものである。(助言番号) 平23関公第712号」


# 街区三角点の記

調製 2006年1月17日

点名	1041A	基準点コード	KG1112081041A
地区名	所沢市地区	測量年月日	2005年11月10日
作業機関名	株式会社塩崎テクノブレイン	作業責任者	江田 章
所在地	所沢市東所沢和田2丁目37番4地先		
管理者	所沢市道路公園部建設総務課		
標識種類	金属標	現況地目	公衆用道路
備考	1/2500		



現況写真



11208 所沢市

基準点成果表

(AREA= 9 )

1042A

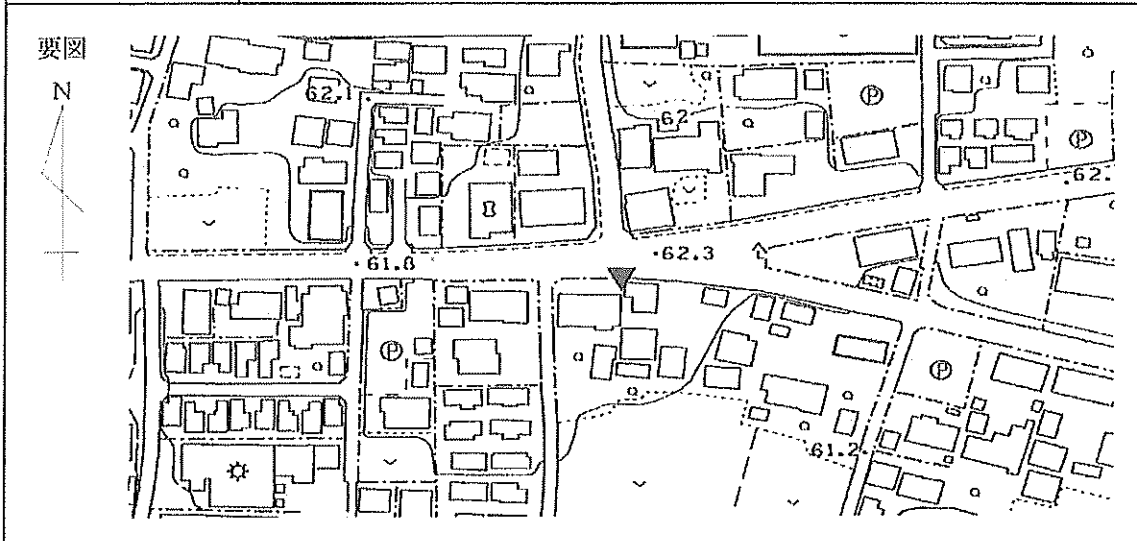
X	<sup>m</sup>	-23127.892	〃
Y		-30230.824	〃
H		62.147	〃

「この測量成果は、国土地理院の助言をうけて得たものである。(助言番号)平23関公第712号」


# 街区三角点の記

調製 2006年1月17日

点名	1042A	基準点コード	KG1112081042A
地区名	所沢市地区	測量年月日	2005年11月13日
作業機関名	株式会社塩崎テクノブレイン	作業責任者	江田 章
所在地	所沢市大字下安松626番地先		
管理者	埼玉県川越県土整備事務所		
標識種類	金属標	現況地目	公衆用道路
備考	1/2500		



現況写真



11208 所沢市

基準点成果表

(AREA= 9 )

1043A

X	m	-23134.450 //
Y		-33999.350 //
H		74.390 //

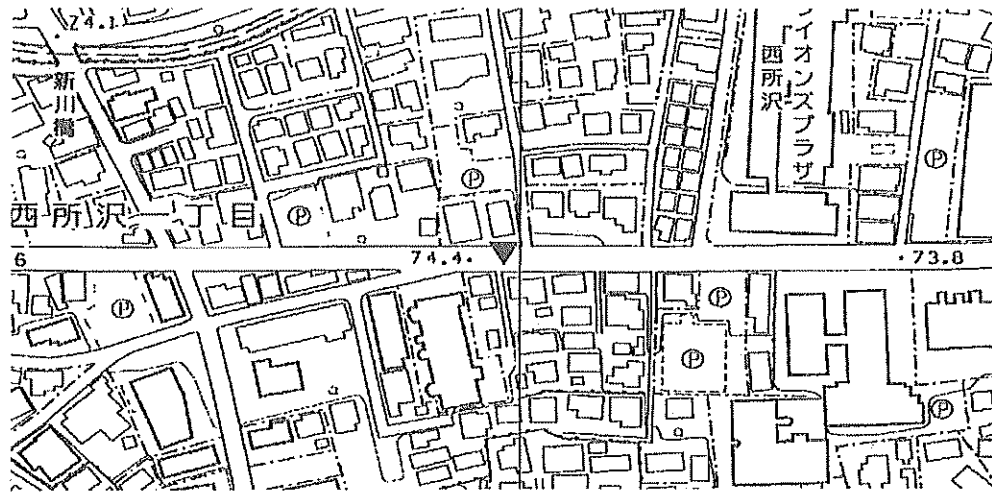
「この測量成果は、国土地理院の助言をうけて得たものである。(助言番号) 平23関公第712号」

# 街区三角点の記

調製 2006年1月17日

点名	1043A	基準点コード	KG1112081043A
地区名	所沢市地区	測量年月日	2005年11月11日
作業機関名	株式会社塩崎テクノブレイン	作業責任者	江田章
所在地	所沢市西所沢1丁目23番1地先		
管理者	埼玉県川越県土整備事務所		
標識種類	金属標	現況地目	公衆用道路
備考	1/2500		

要図



現況写真

近景



遠景



11208 所沢市

基準点成果表

(AREA= 9 )

1044A

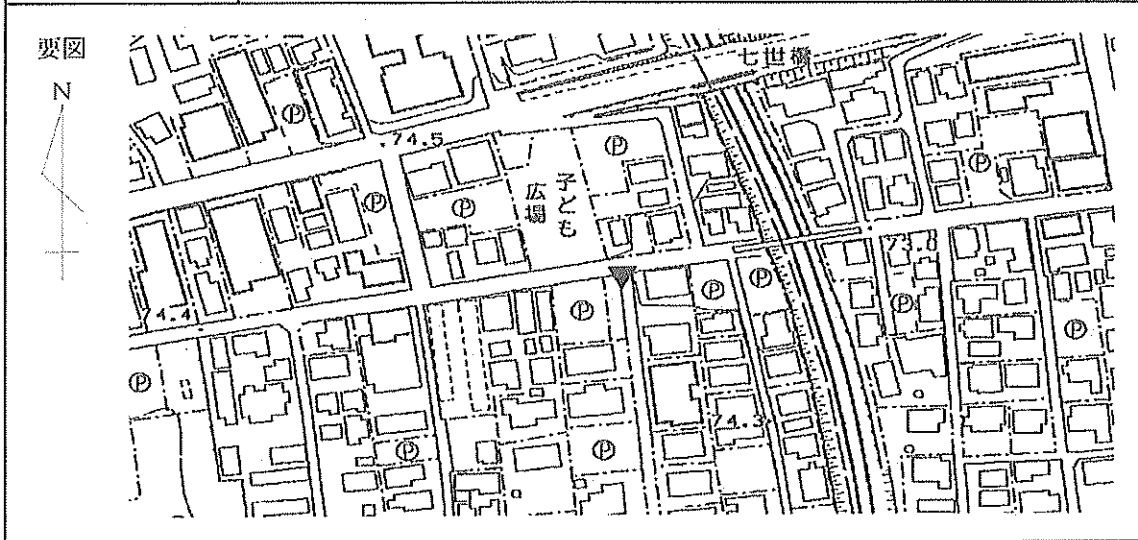
X	<sup>m</sup>	-23143.205 //
Y		-32596.861 //
H		73.999 //

「この測量成果は、国土地理院の助言をうけて得たものである。(助言番号) 平23関公第712号」


# 街区三角点の記

調製 2006年1月17日

点名	1044A	基準点コード	KG1112081044A
地区名	所沢市地区	測量年月日	2005年11月11日
作業機関名	株式会社塩崎テクノブレイン	作業責任者	江田 章
所在地	所沢市東町15番23地先		
管理者	所沢市道路公園部建設総務課		
標識種類	金属標	現況地目	公衆用道路
備考	1/2500		



現況写真



11208 所沢市

基準点成果表

(AREA= 9 )

1045A

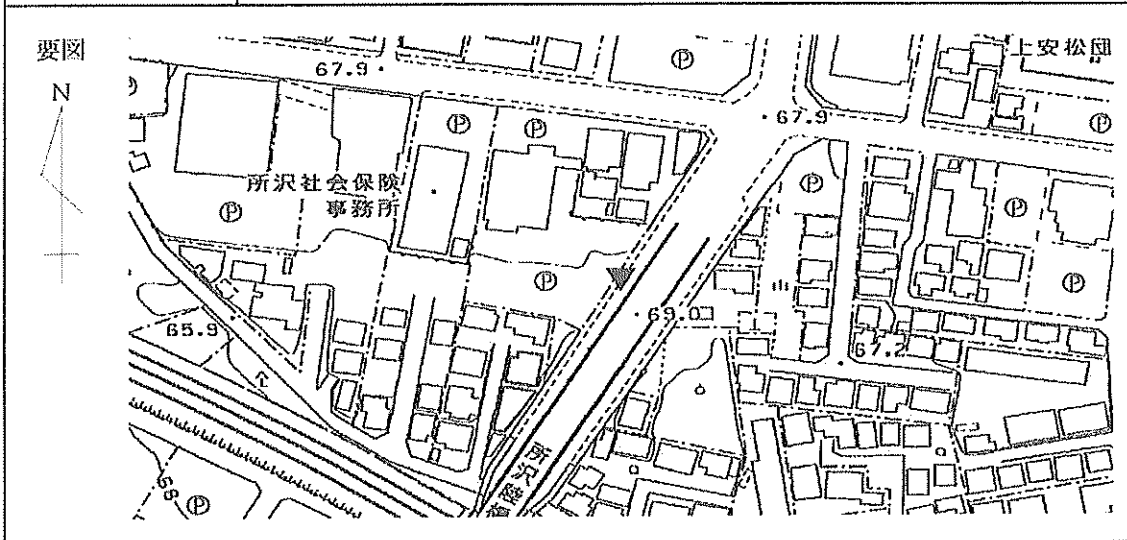
X	m	-23230.955 //
Y		-31774.265 //
H		66.866 //

「この測量成果は、国土地理院の助言をうけて得たものである。(助言番号) 平23関公第712号」

# 街区三角点の記

調製 2006年1月17日

点名	1045A	基準点コード	KG1112081045A
地区名	所沢市地区	測量年月日	2005年11月11日
作業機関名	株式会社塩崎テクノブレイン	作業責任者	江田 章
所在地	所沢市大字上安松1151番1地先		
管理者	所沢市道路公園部建設総務課		
標識種類	金属標	現況地目	公衆用道路
備考	1/2500		




現況写真

近景



遠景



11208 所沢市

基準点成果表

(AREA= 9 )

1046A

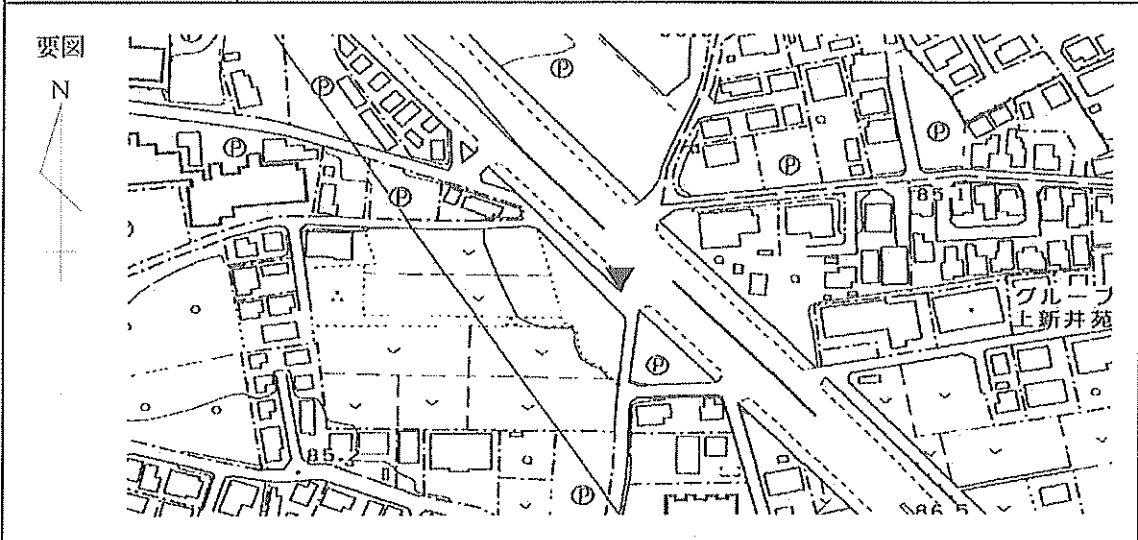
X	m	-23308.501	✓
Y		-34914.743	✓
H		85.597	✓

「この測量成果は、国土地理院の助言をうけて得たものである。(助言番号)平23関公第712号」

# 街区三角点の記

調製 2006年1月17日

点名	1046A	基準点コード	KG1112081046A
地区名	所沢市地区	測量年月日	2005年11月14日
作業機関名	株式会社塩崎テクノブレイン	作業責任者	江田 章
所在地	所沢市大字山口740番地先		
管理者	埼玉県川越県土整備事務所		
標識種類	金属標	現況地目	公衆用道路
備考	1/2500		



現況写真



11208 所沢市

基準点成果表

(AREA= 9 )

1047A

X	m	-23304.738	≡
Y		-29229.576	≡
H		58.597	≡

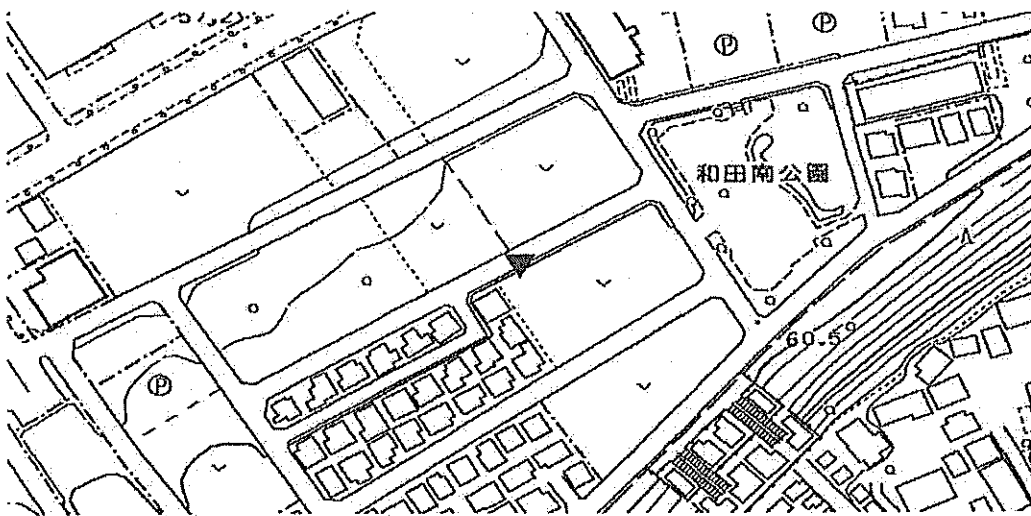
「この測量成果は、国土地理院の助言をうけて得たものである。(助言番号) 平23関公第712号」

# 街区三角点の記

調製 2006年1月17日

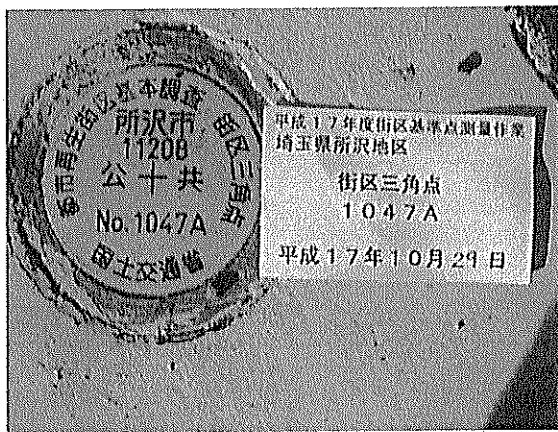
点名	1047A	基準点コード	KG1112081047A
地区名	所沢市地区	測量年月日	2005年11月10日
作業機関名	株式会社塩崎テクノブレイン	作業責任者	江田 章
所在地	所沢市東所沢和田1丁目35番31地先		
管理者	所沢市道路公園部建設総務課		
標識種類	金属標	現況地目	公衆用道路
備考	1/2500		

要図



現況写真

近景



遠景



11208 所沢市

基準点成果表

(AREA= 9 )

1048A

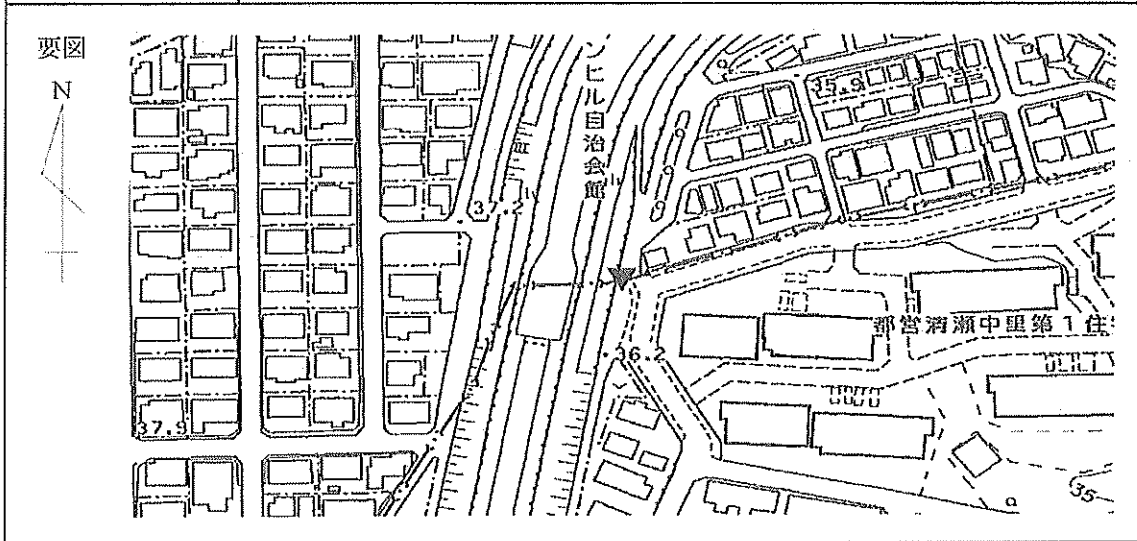
X	<sup>m</sup>	-23436.827	✓
Y		-28851.092	✓
H		35.861	✓

「この測量成果は、国土地理院の助言をうけて得たものである。(助言番号) 平23関公第712号」


# 街区三角点の記

調製 2006年1月17日

点名	1048A	基準点コード	KG1112081048A
地区名	所沢市地区	測量年月日	2005年11月10日
作業機関名	株式会社塩崎テクノブレイン	作業責任者	江田 章
所在地	所沢市大字下安松98番132地先		
管理者	所沢市道路公園部建設総務課		
標識種類	金属標	現況地目	公衆用道路
備考	1/2500		



現況写真



11208 所沢市

基準点成果表

(AREA= 9 )

1049A

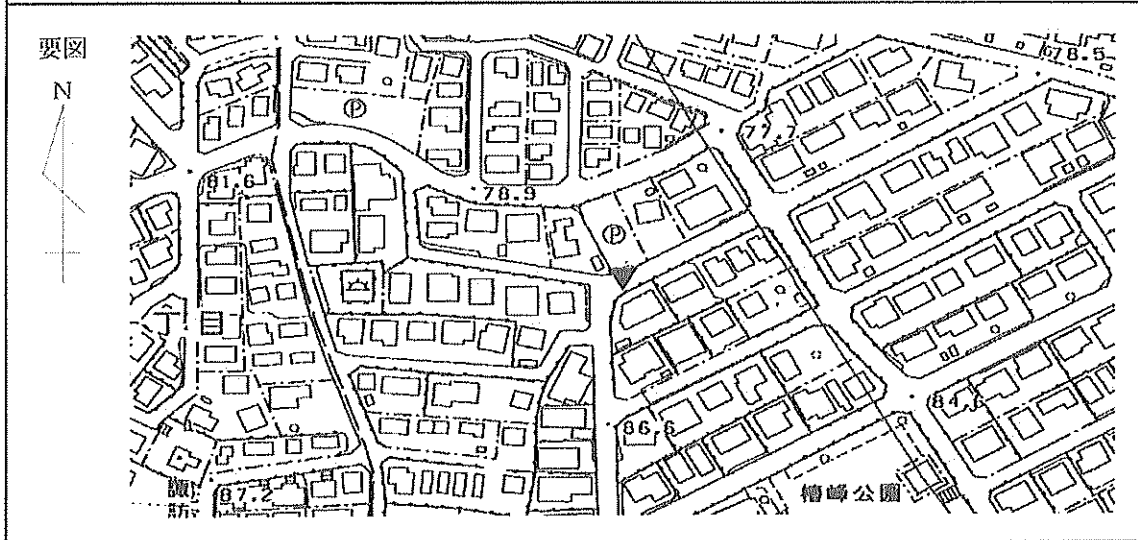
X	<sup>m</sup>	-23535.617 //
Y		-35370.770 //
H		82.973 //

「この測量成果は、国土地理院の助言をうけて得たものである。(助言番号) 平23関公第712号」


# 街区三角点の記

調製 2006年1月17日

点名	1049A	基準点コード	KG1112081049A
地区名	所沢市地区	測量年月日	2005年11月14日
作業機関名	株式会社塩崎テクノブレイン	作業責任者	江田 章
所在地	所沢市大字山口1005番19地先		
管理者	所沢市道路公園部建設総務課		
標識種類	金属標	現況地目	公衆用道路
備考	1/2500		



現況写真



11208 所沢市

基準点成果表

(AREA= 9 )

1050A

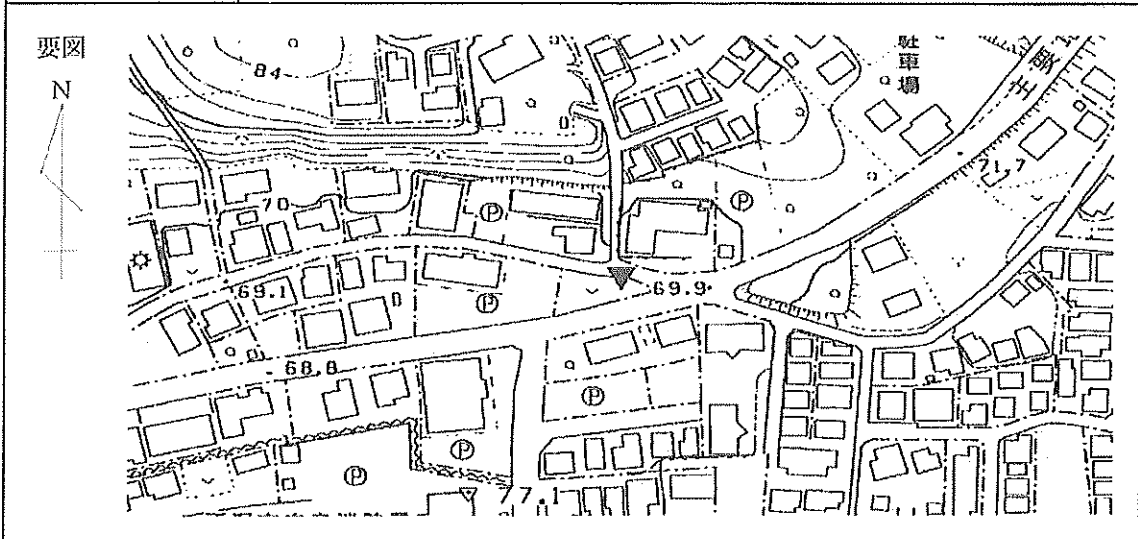
X	Ⅲ	-23660.399	✓
Y		-34279.168	✓
H		69.525	✓

「この測量成果は、国土地理院の助言をうけて得たものである。(助言番号) 平23関公第712号」


# 街区三角点の記

調製 2006年1月17日

点名	1050A	基準点コード	KG1112081050A
地区名	所沢市地区	測量年月日	2005年11月12日
作業機関名	株式会社塩崎テクノブレイン	作業責任者	江田 章
所在地	所沢市大字山口213番1地先		
管理者	所沢市道路公園部建設総務課		
標識種類	金属標	現況地目	公衆用道路
備考	1/2500		



現況写真



11208 所沢市

基準点成果表

(AREA= 9 )

1051A

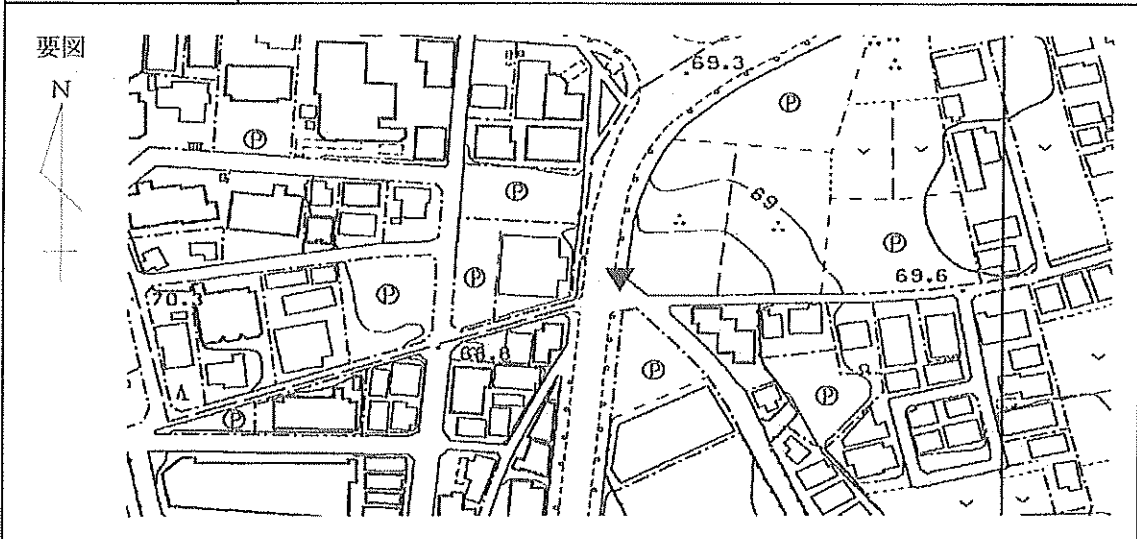
X	m	-23690.469	///
Y		-32113.249	///
H		67.480	///

「この測量成果は、国土地理院の助言をうけて得たものである。(助言番号) 平23関公第712号」


# 街区三角点の記

調製 2006年1月17日

点名	1051A	基準点コード	KG1112081051A
地区名	所沢市地区	測量年月日	2005年11月11日
作業機関名	株式会社塩崎テクノブレイン	作業責任者	江田 章
所在地	所沢市大字北秋津793番地先		
管理者	所沢市道路公園部建設総務課		
標識種類	金属標	現況地目	公衆用道路
備考	1/2500		



現況写真



11208 所沢市

基準点成果表

(AREA= 9 )

1052A

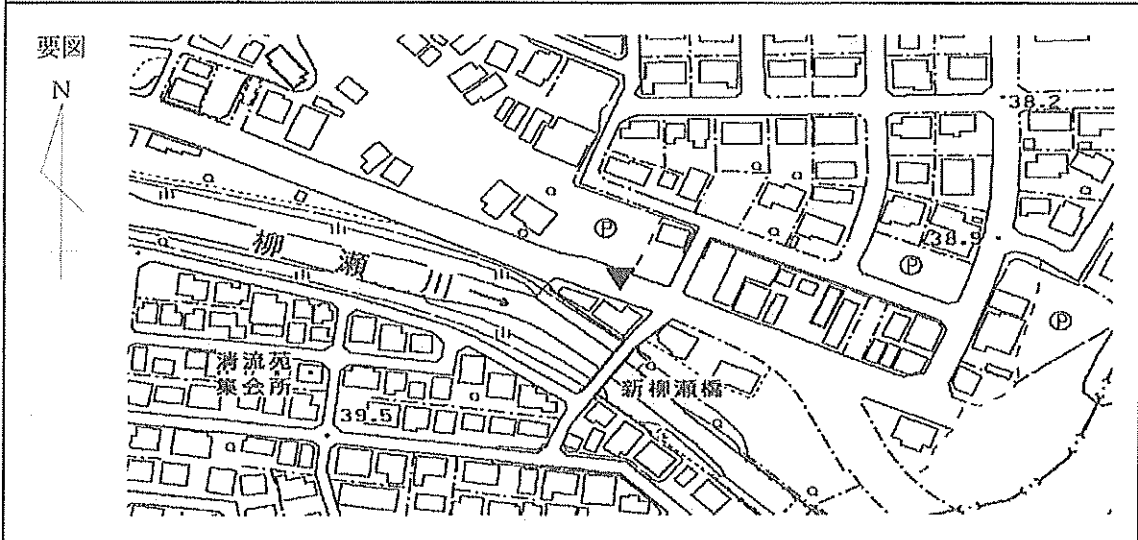
X	<sup>m</sup>	-23681.626	✓
Y		-29113.766	✓
H		38.699	✓

「この測量成果は、国土地理院の助言をうけて得たものである。(助言番号) 平23関公第712号」

# 街区三角点の記

調製 2006年1月17日

点名	1052A	基準点コード	KG1112081052A
地区名	所沢市地区	測量年月日	2005年11月10日
作業機関名	株式会社塩崎テクノブレイン	作業責任者	江田 章
所在地	所沢市大字下安松148番地先		
管理者	埼玉県川越県土整備事務所		
標識種類	金属標	現況地目	公衆用道路
備考	1/2500		



現況写真



11208 所沢市

基準点成果表

(AREA= 9 )

1053A

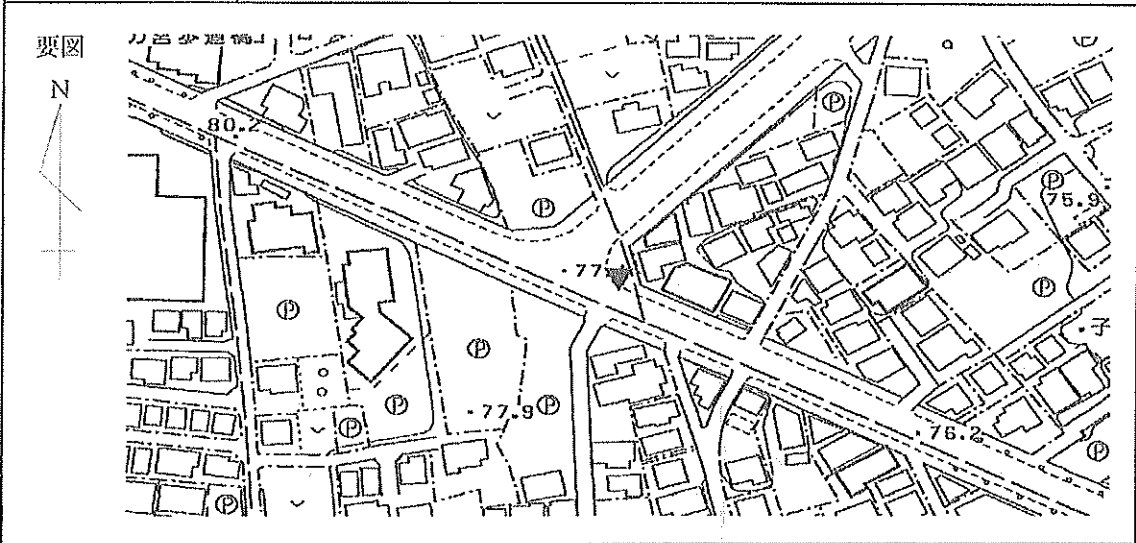
X	<sup>m</sup>	-23775.468 ✓
Y		-33284.617 ✓
H		77.169 ✓

「この測量成果は、国土地理院の助言をうけて得たものである。(助言番号) 平23関公第712号」

# 街区三角点の記


調製 2006年1月18日

点名	1053A	基準点コード	KG1112081053A
地区名	所沢市地区	測量年月日	2005年11月11日
作業機関名	株式会社塩崎テクノブレイン	作業責任者	江田 章
所在地	所沢市西住吉12番11地先		
管理者	埼玉県川越県土整備事務所		
標識種類	金属標	現況地目	公衆用道路
備考	1/2500		



現況写真

近景



遠景



11208 所沢市

基準点成果表

(AREA= 9 )

1054A

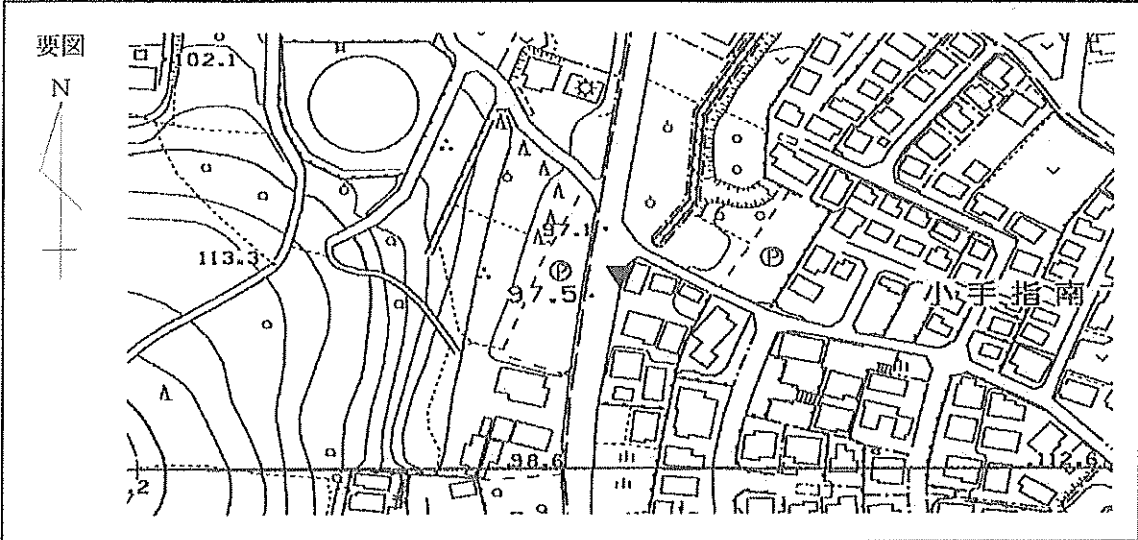
X	<sup>m</sup>	-23939.323	✓
Y		-36790.043	✓
H		97.147	✓

「この測量成果は、国土地理院の助言をうけて得たものである。(助言番号)平23関公第712号」


# 街区三角点の記

調製 2006年1月18日

点名	1054A	基準点コード	KG1112081054A
地区名	所沢市地区	測量年月日	2005年11月17日
作業機関名	株式会社塩崎テクノブレイン	作業責任者	江田 章
所在地	所沢市小手指南6丁目10番23地先		
管理者	所沢市道路公園部建設総務課		
標識種類	金属標	現況地目	公衆用道路
備考	1/2500		



現況写真



11208 所沢市

基準点成果表

(AREA= 9 )

1055A

X	<sup>m</sup>	-23969.980 //
Y		-30531.310 //
H		47.653 //

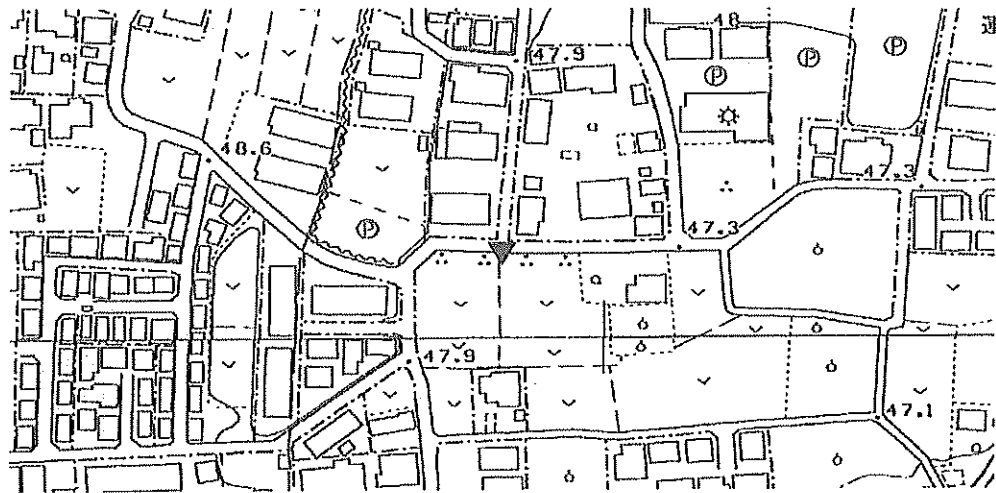
「この測量成果は、国土地理院の助言をうけて得たものである。(助言番号) 平23関公第712号」

# 街区三角点の記

調製 2006年1月18日


点名	1055A	基準点コード	KG1112081055A
地区名	所沢市地区	測量年月日	2005年11月13日
作業機関名	株式会社塩崎テクノブレイン	作業責任者	江田 章
所在地	所沢市大字下安松472番2地先		
管理者	所沢市道路公園部建設総務課		
標識種類	金属標	現況地目	公衆用道路
備考	1/2500		

要図



現況写真

近景



遠景



11208 所沢市

基準点成果表

(AREA= 9 )

1056A

X	m	-23969.929	≡
Y		-35008.445	≡
H		71.038	≡

「この測量成果は、国土地理院の助言をうけて得たものである。(助言番号) 平23関公第712号」

# 街区三角点の記

調製 2006年1月18日


点名	1056A	基準点コード	KG1112081056A
地区名	所沢市地区	測量年月日	2005年11月14日
作業機関名	株式会社塩崎テクノブレイン	作業責任者	江田 章
所在地	所沢市大字山口689番1地先		
管理者	所沢市道路公園部建設総務課		
標識種類	金属標	現況地目	公衆用道路
備考	1/2500		

要図



現況写真

近景



遠景



11208 所沢市

基準点成果表

(AREA= 9 )

1057A

X	m	-24006.627	✓
Y		-29879.880	✓
H		42.432	✓

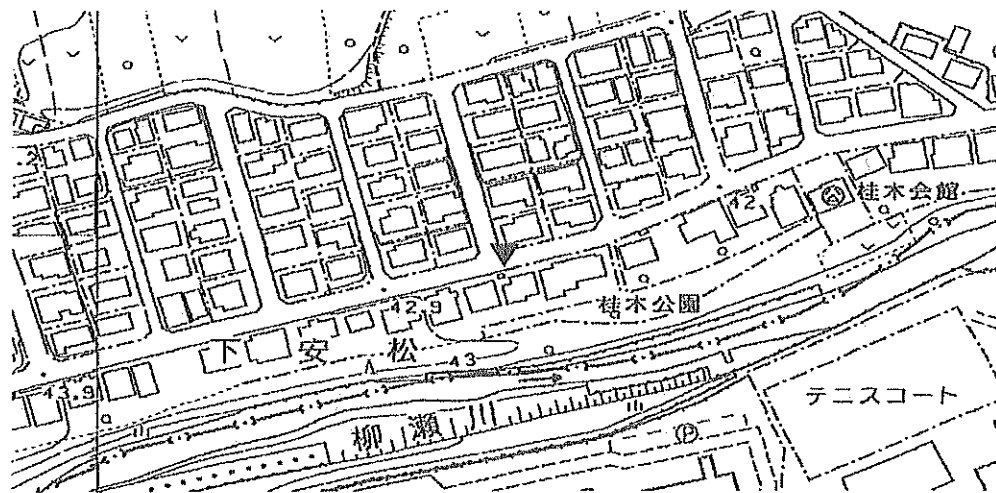
「この測量成果は、国土地理院の助言をうけて得たものである。(助言番号) 平23関公第712号」

# 街区三角点の記

調製 2006年1月18日

点名	1057A	基準点コード	KG1112081057A
地区名	所沢市地区	測量年月日	2005年11月10日
作業機関名	株式会社塩崎テクノブレイン	作業責任者	江田 章
所在地	所沢市大字下安松286番155地先		
管理者	所沢市道路公園部建設総務課		
標識種類	金属標	現況地目	公衆用道路
備考	1/2500		

要図




現況写真

近景



遠景



11208 所沢市

基準点成果表

(AREA= 9 )

1058A

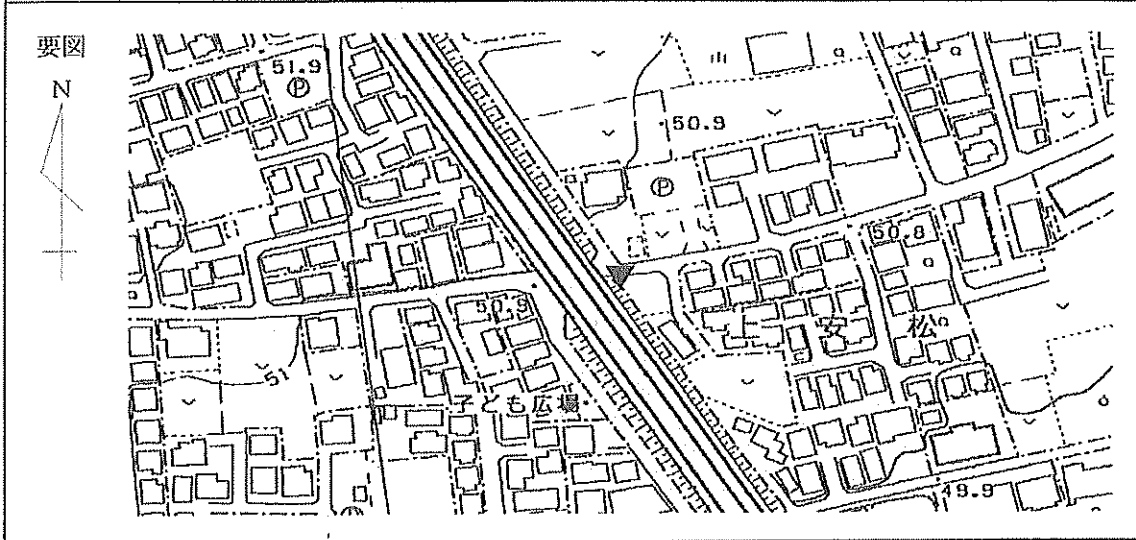
X	m	-24139.644	≡
Y		-31099.547	≡
H		50.935	≡

「この測量成果は、国土地理院の助言をうけて得たものである。(助言番号) 平23関公第712号」


# 街区三角点の記

調製 2006年1月18日

点名	1058A	基準点コード	KG1112081058A
地区名	所沢市地区	測量年月日	2005年11月12日
作業機関名	株式会社塩崎テクノブレイン	作業責任者	江田 章
所在地	所沢市大字上安松454番地先		
管理者	所沢市道路公園部建設総務課		
標識種類	金属標	現況地目	公衆用道路
備考	1/2500		



現況写真



11208 所沢市

基準点成果表

(AREA= 9 )

1059A

X	m	-24150.509	≡
Y		-32166.220	≡
H		69.173	≡

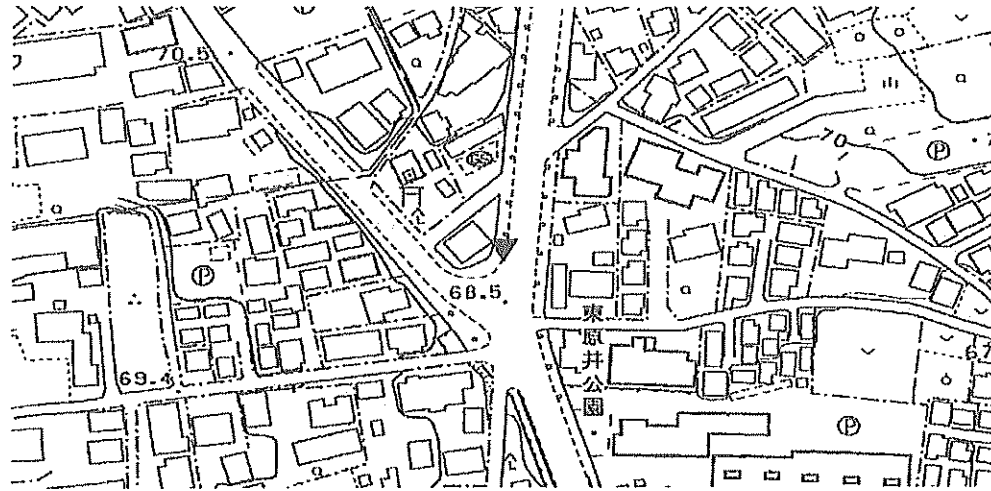
「この測量成果は、国土地理院の助言をうけて得たものである。(助言番号) 平23関公第712号」

# 街区三角点の記

調製 2006年1月18日

点名	1059A	基準点コード	KG1112081059A
地区名	所沢市地区	測量年月日	2005年11月12日
作業機関名	株式会社塩崎テクノブレイン	作業責任者	江田 章
所在地	所沢市大字北秋津683番2地先		
管理者	所沢市道路公園部建設総務課		
標識種類	金属標	現況地目	公衆用道路
備考	1/2500		

要図



現況写真

近景



遠景



11208 所沢市

基準点成果表

(AREA= 9 )

1060A

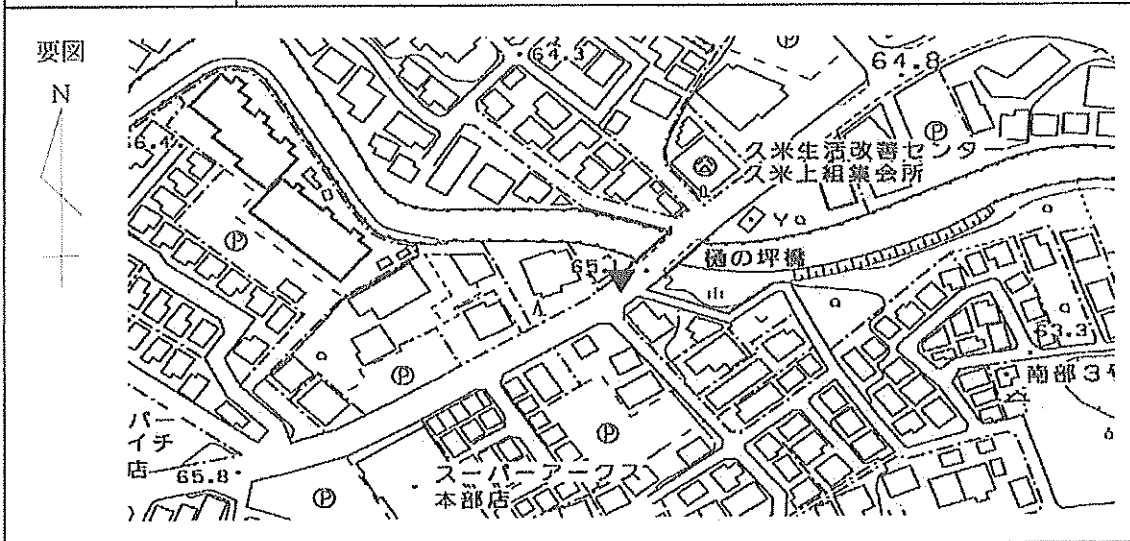
X	m	-24212.123	≡
Y		-33749.800	≡
H		64.841	≡

「この測量成果は、国土地理院の助言をうけて得たものである。(助言番号) 平23関公第712号」

# 街区三角点の記


調製 2006年1月18日

点名	1060A	基準点コード	KG1112081060A
地区名	所沢市地区	測量年月日	2005年11月12日
作業機関名	株式会社塩崎テクノブレイン	作業責任者	江田 章
所在地	所沢市大字久米2179番地先		
管理者	所沢市道路公園部建設総務課		
標識種類	金属標	現況地目	公衆用道路
備考	1/2500		



現況写真

近景



遠景



11208 所沢市

基準点成果表

(AREA= 9 )

1061A

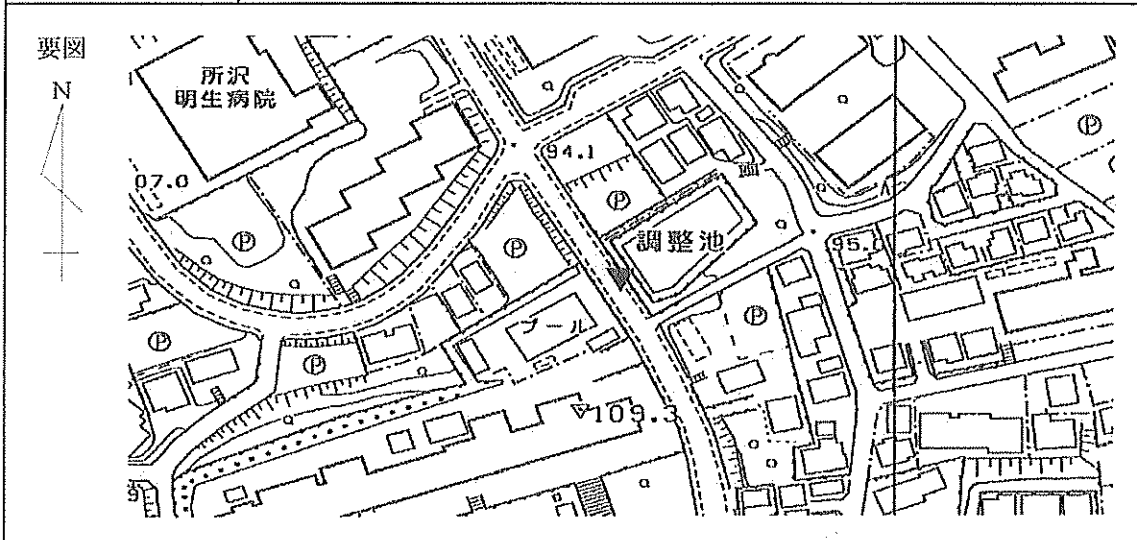
X	<sup>m</sup>	-24297.829	✓✓
Y		-36079.934	✓✓✓
H		90.793	✓✓✓

「この測量成果は、国土地理院の助言をうけて得たものである。(助言番号) 平23関公第712号」


# 街区三角点の記

調製 2006年1月18日

点名	1061A	基準点コード	KG1112081061A
地区名	所沢市地区	測量年月日	2005年11月17日
作業機関名	株式会社塩崎テクノブレイン	作業責任者	江田 章
所在地	所沢市大字山口1550番地先		
管理者	所沢市道路公園部建設総務課		
標識種類	金属標	現況地目	公衆用道路
備考	1/2500		



現況写真



11208 所沢市

基準点成果表

(AREA= 9 )

1062A

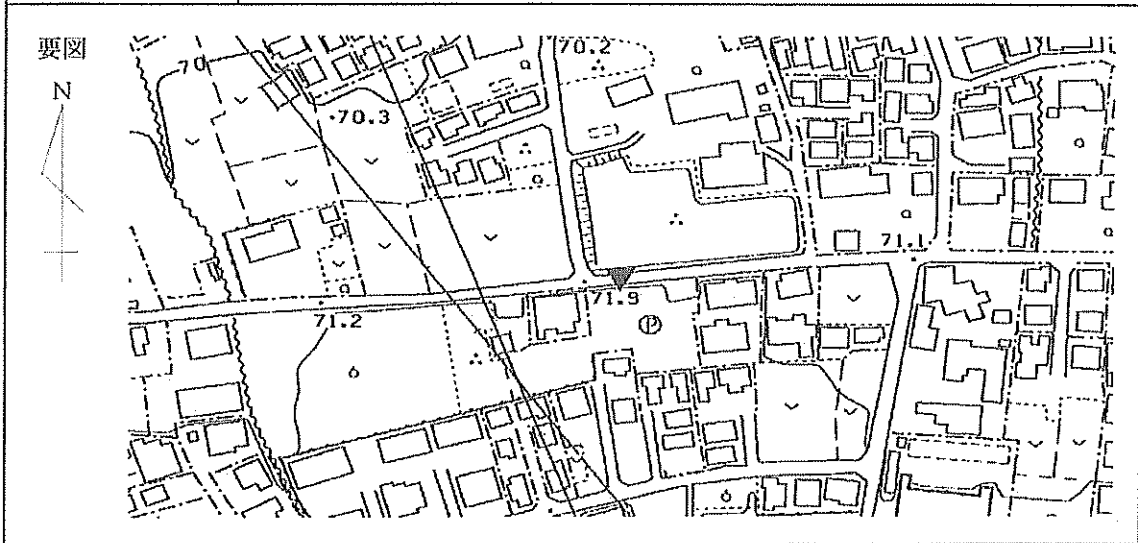
X	m	-24309.990	✓
Y		-34714.533	✓
H		72.144	✓

「この測量成果は、国土地理院の助言をうけて得たものである。(助言番号) 平23関公第712号」


# 街区三角点の記

調製 2006年1月18日

点名	1062A	基準点コード	KG1112081062A
地区名	所沢市地区	測量年月日	2005年11月12日
作業機関名	株式会社塩崎テクノブレイン	作業責任者	江田 章
所在地	所沢市大字荒幡289番1地先		
管理者	所沢市道路公園部建設総務課		
標識種類	金属標	現況地目	公衆用道路
備考	1/2500		



現況写真



11208 所沢市

基準点成果表

(AREA= 9 )

1063A

X	m.	-24444.259	✓✓
Y		-32076.937	✓✓
H		58.530	✓✓

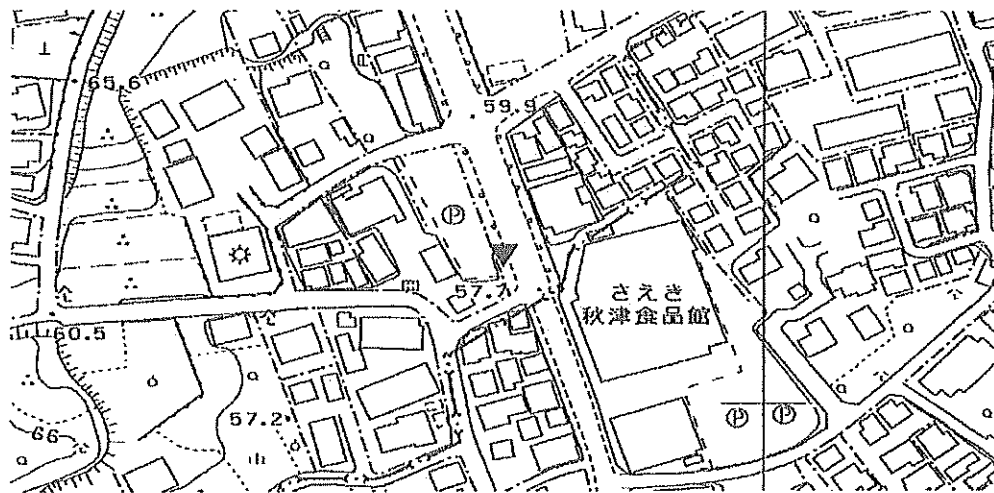
「この測量成果は、国土地理院の助言をうけて得たものである。(助言番号) 平23関公第712号」

# 街区三角点の記

調製 2006年1月18日


点名	1063A	基準点コード	KG1112081063A
地区名	所沢市地区	測量年月日	2005年11月12日
作業機関名	株式会社塩崎テクノブレイン	作業責任者	江田 章
所在地	所沢市大字北秋津346番地先		
管理者	所沢市道路公園部建設総務課		
標識種類	金属標	現況地目	公衆用道路
備考	1/2500		

要図



現況写真

近景



遠景



11208 所沢市

基準点成果表

(AREA= 9 )

1064A

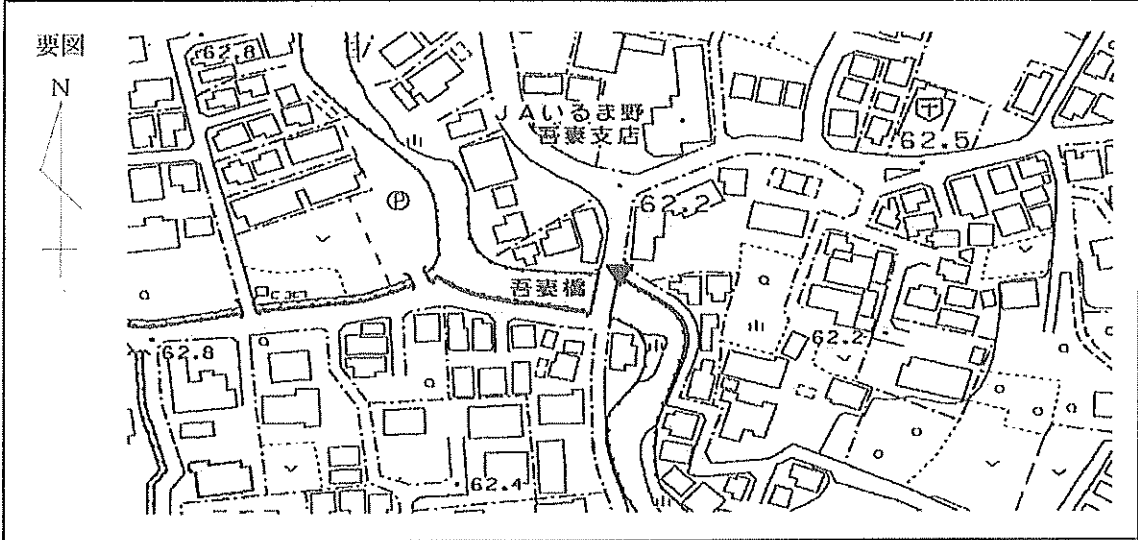
X	m	-24489.266	//
Y		-33273.011	//
H		62.153	//

「この測量成果は、国土地理院の助言をうけて得たものである。(助言番号) 平23関公第712号」


# 街区三角点の記

調製 2006年1月18日

点名	1064A	基準点コード	KG1112081064A
地区名	所沢市地区	測量年月日	2005年11月12日
作業機関名	株式会社塩崎テクノブレイン	作業責任者	江田 章
所在地	所沢市大字久米1639番1地先		
管理者	所沢市道路公園部建設総務課		
標識種類	金属標	現況地目	公衆用道路
備考	1/2500		



現況写真



11208 所沢市

基準点成果表

(AREA= 9 )

1065A

X	mm	-24574.206	✓
Y		-36799.613	✓
H		82.126	✓

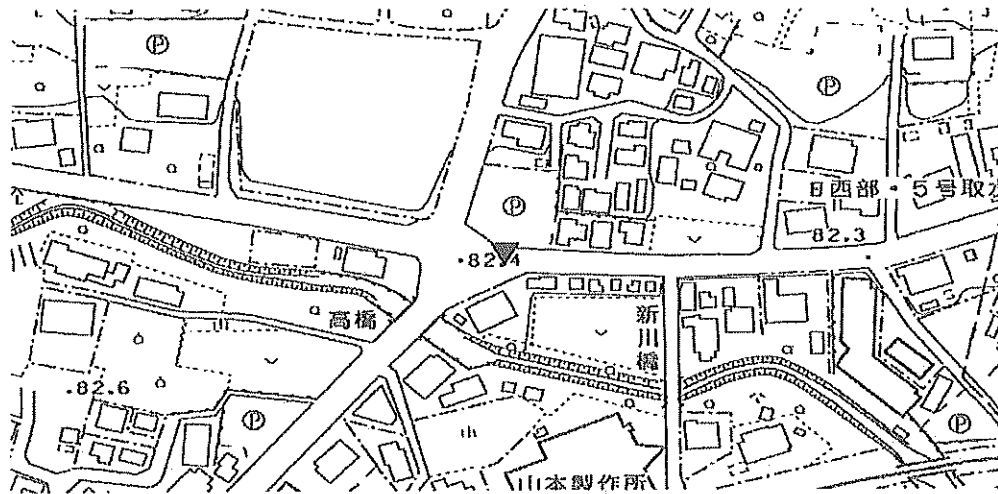
「この測量成果は、国土地理院の助言をうけて得たものである。(助言番号) 平23関公第712号」

# 街区三角点の記

調製 2006年1月18日


点名	1065A	基準点コード	KG1112081065A
地区名	所沢市地区	測量年月日	2005年11月14日
作業機関名	株式会社塩崎テクノブレイン	作業責任者	江田章
所在地	所沢市大字上山口87番地先		
管理者	埼玉県川越県土整備事務所		
標識種類	金属標	現況地目	公衆用道路
備考	1/2500		

要図



現況写真

近景



遠景



11208 所沢市

基準点成果表

(AREA= 9 )

1066A

X	<sup>m</sup>	-24649.833	≡
Y		-32411.378	≡
H		66.956	≡

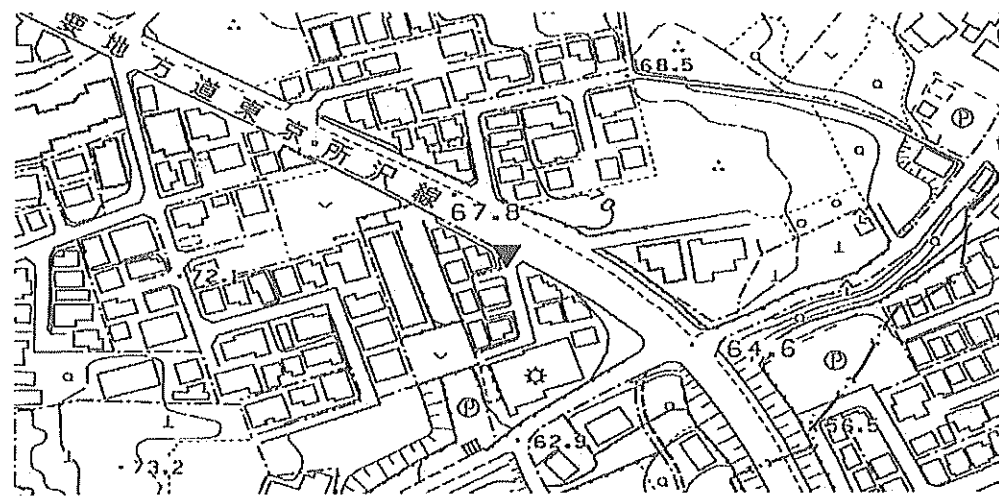
「この測量成果は、国土地理院の助言をうけて得たものである。(助言番号) 平23関公第712号」

# 街区三角点の記

調製 2006年1月18日

点名	1066A	基準点コード	KG1112081066A
地区名	所沢市地区	測量年月日	2005年11月12日
作業機関名	株式会社塩崎テクノブレイン	作業責任者	江田 章
所在地	所沢市大字北秋津211番8地先		
管理者	埼玉県川越県土整備事務所		
標識種類	金属標	現況地目	公衆用道路
備考	1/2500		

要図



## 現況写真

近景



遠景



11208 所沢市

基準点成果表

(AREA= 9 )

1067A

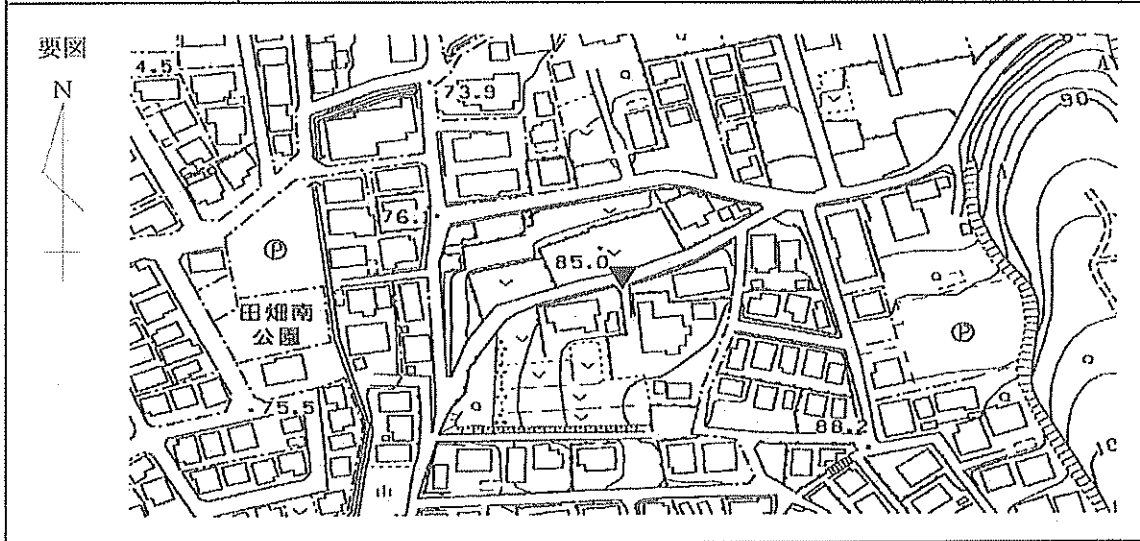
X	<sup>m</sup>	-24732.822	✓
Y		-35329.837	✓
H		87.814	✓

「この測量成果は、国土地理院の助言をうけて得たものである。(助言番号) 平23関公第712号」


# 街区三角点の記

調製 2006年1月18日

点名	1067A	基準点コード	KG1112081067A
地区名	所沢市地区	測量年月日	2005年11月14日
作業機関名	株式会社塩崎テクノブレイン	作業責任者	江田 章
所在地	所沢市大字荒幡810番3地先		
管理者	所沢市道路公園部建設総務課		
標識種類	金属標	現況地目	公衆用道路
備考	1/2500		



現況写真



11208 所沢市

基準点成果表

(AREA= 9 )

1068A

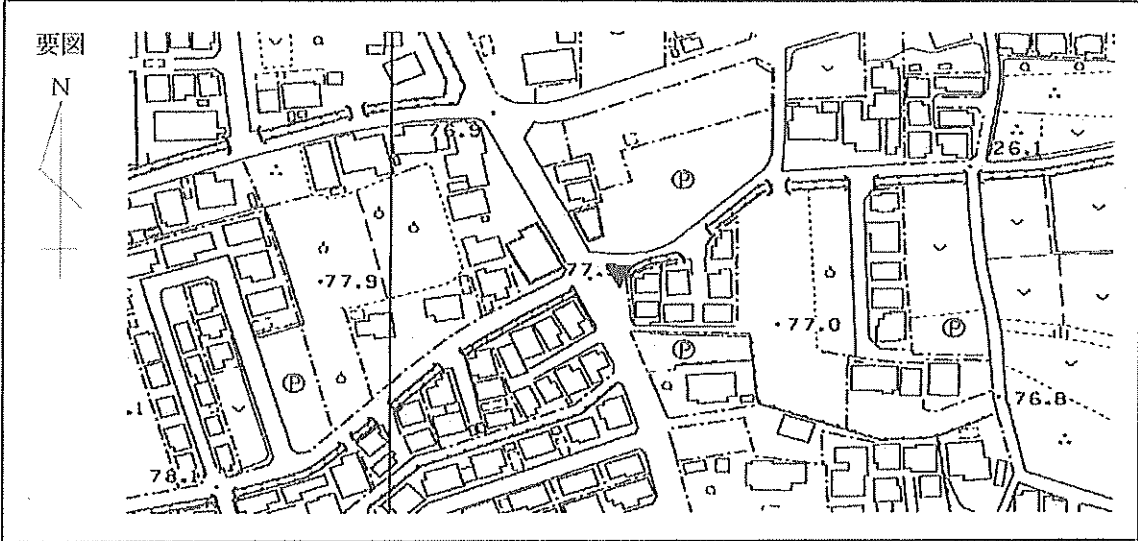
X	<sup>m</sup>	-24802.128	✓
Y		-35935.394	✓
H		77.413	✓

「この測量成果は、国土地理院の助言をうけて得たものである。(助言番号) 平23関公第712号」

# 街区三角点の記

調製 2006年1月18日

点名	1068A	基準点コード	KG1112081068A
地区名	所沢市地区	測量年月日	2005年11月14日
作業機関名	株式会社塩崎テクノブレイン	作業責任者	江田 章
所在地	所沢市大字上山口2799番8地先		
管理者	所沢市道路公園部建設総務課		
標識種類	金属標	現況地目	公衆用道路
備考	1/2500		



現況写真

近景



遠景



11208 所沢市

基準点成果表

(AREA= 9 )

1069A

X	m	-25037.661	///
Y		-37253.006	///
H		88.797	///

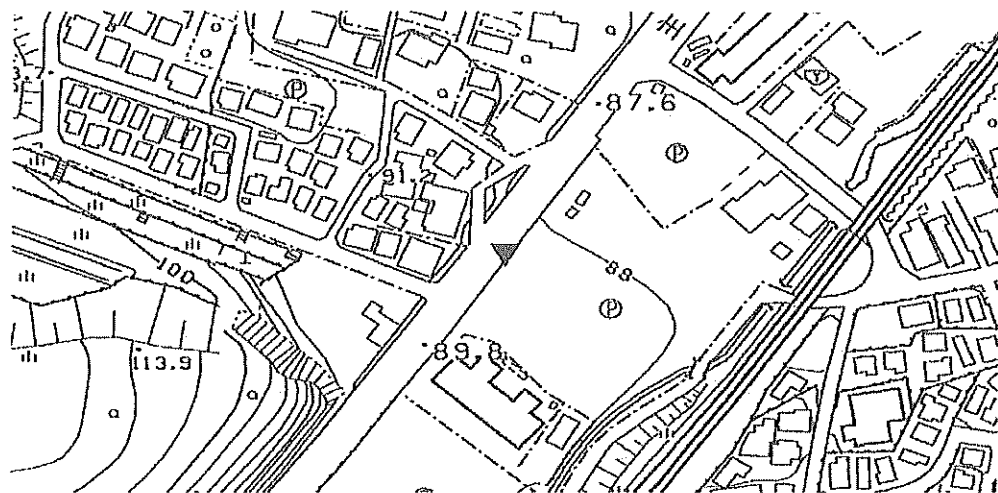
「この測量成果は、国土地理院の助言をうけて得たものである。(助言番号) 平23関公第712号」

# 街区三角点の記

調製 2006年1月19日

点名	1069A	基準点コード	KG1112081069A
地区名	所沢市地区	測量年月日	2005年11月14日
作業機関名	株式会社塩崎テクノブレイン	作業責任者	江田 章
所在地	所沢市大字上山口1478番地先		
管理者	埼玉県川越県土整備事務所		
標識種類	金属標	現況地目	公衆用道路
備考	1/2500		

要図



現況写真

近景

遠景



11208 所沢市

基準点成果表

(AREA= 9 )

1070A

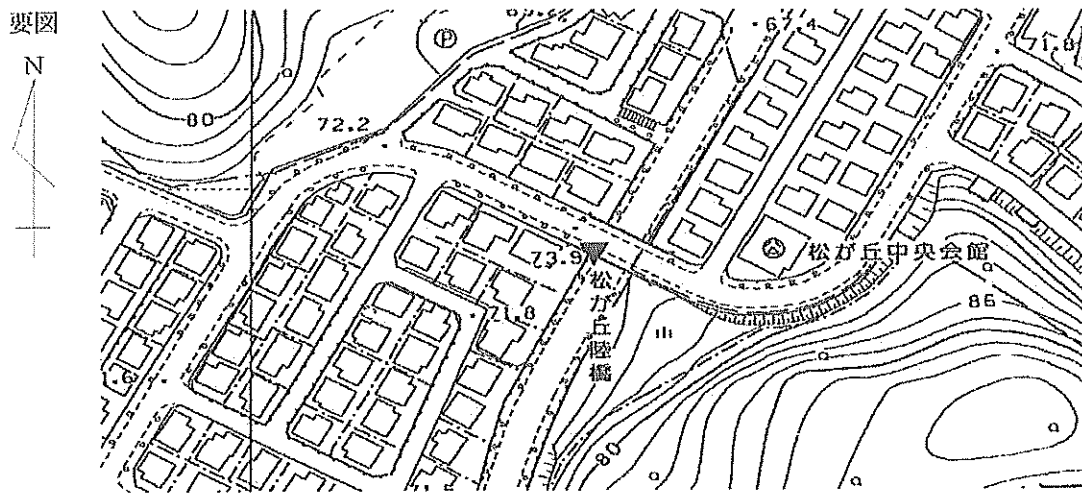
X	m	-25094.200	≡
Y		-33901.484	≡
H		73.605	≡

「この測量成果は、国土地理院の助言をうけて得たものである。(助言番号) 平23関公第712号」

# 街区三角点の記

調製 2006年1月18日

点名	1070A	基準点コード	KG1112081070A
地区名	所沢市地区	測量年月日	2005年11月12日
作業機関名	株式会社塩崎テクノブレイン	作業責任者	江田 章
所在地	所沢市松が丘2丁目5番3地先		
管理者	所沢市道路公園部建設総務課		
標識種類	金属標	現況地目	公衆用道路
備考	1/2500		




現況写真

近景



遠景



11208 所沢市

基準点成果表

(AREA= 9 )

1071A

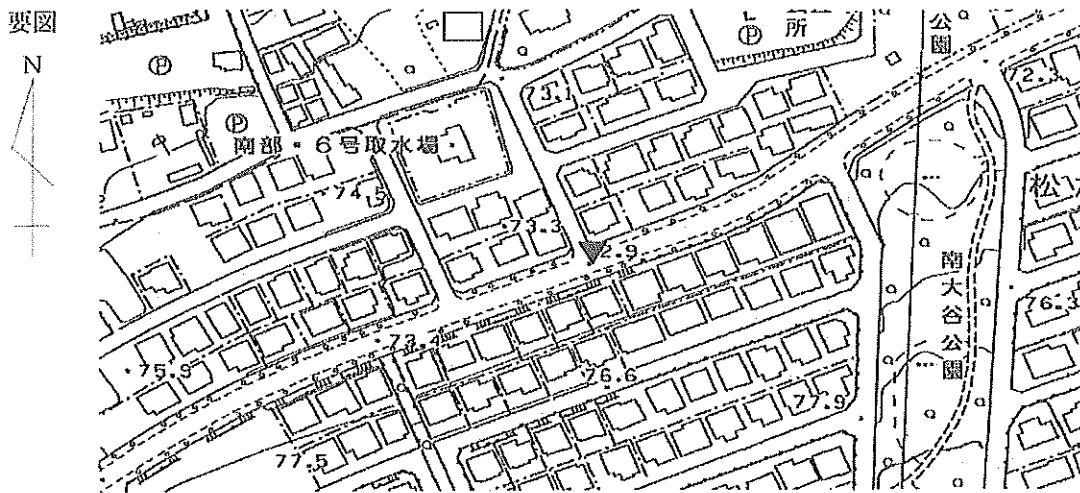
X	m	-25324.823	✓✓
Y		-34304.739	✓✓
H		72.688	✓✓

「この測量成果は、国土地理院の助言をうけて得たものである。(助言番号) 平23関公第712号」

# 街区三角点の記


調製 2006年1月18日

点名	1071A	基準点コード	KG1112081071A
地区名	所沢市地区	測量年月日	2005年11月12日
作業機関名	株式会社塩崎テクノブレイン	作業責任者	江田章
所在地	所沢市松が丘2丁目32番6地先		
管理者	所沢市道路公園部建設総務課		
標識種類	金属標	現況地目	公衆用道路
備考	1/2500		



現況写真

近景



遠景



11208 所沢市

基準点成果表

(AREA= 9 )

1072A

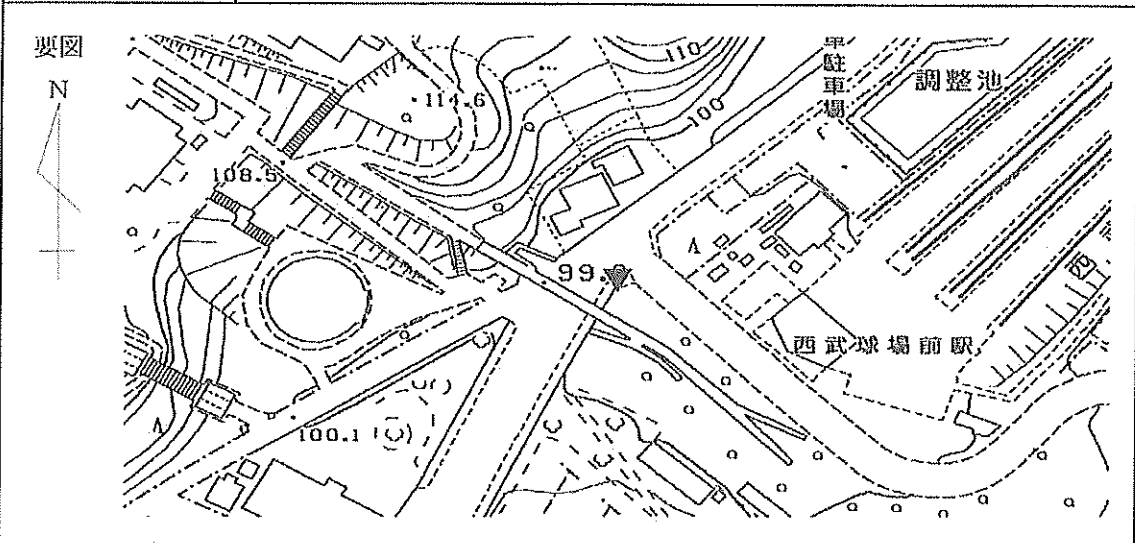
X	m	-25369.483	//
Y		-37534.243	//
H		98.730	//

「この測量成果は、国土地理院の助言をうけて得たものである。(助言番号) 平23関公第712号」

# 街区三角点の記

調製 2006年1月18日

点名	1072A	基準点コード	KG1112081072A
地区名	所沢市地区	測量年月日	2005年11月14日
作業機関名	株式会社塩崎テクノブレイン	作業責任者	江田 章
所在地	所沢市大字上山口1418番地先		
管理者	埼玉県川越県土整備事務所		
標識種類	金属標	現況地目	公衆用道路
備考	1/2500		



現況写真

近景	遠景

11208 所沢市

基準点成果表

(AREA= 9 )

1073A

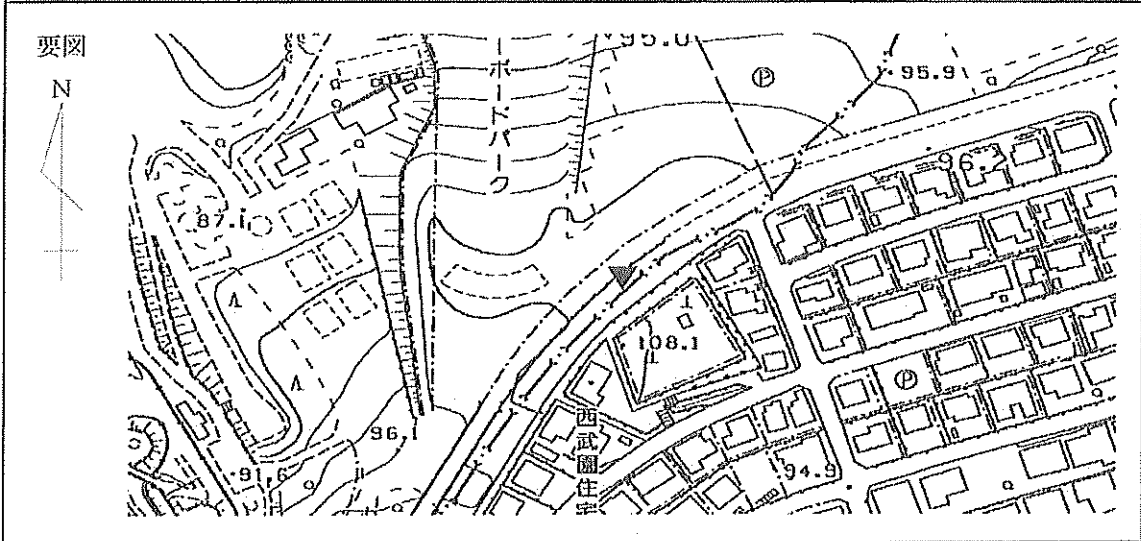
X	m	-25711.750	✓✓
Y		-35020.413	✓✓
H		101.083	✓✓

「この測量成果は、国土地理院の助言をうけて得たものである。(助言番号) 平23関公第712号」

# 街区三角点の記

調製 2006年1月24日

点名	1073A	基準点コード	KG1112081073A
地区名	所沢市地区	測量年月日	2005年11月12日
作業機関名	株式会社塩崎テクノブレイン	作業責任者	江田 章
所在地	所沢市大字山口3013番1地先		
管理者	所沢市道路公園部建設総務課		
標識種類	金属標	現況地目	公衆用道路
備考	1/2500		



現況写真

