

11208 所沢市

基準点成果表

(AREA= 9)

10B01

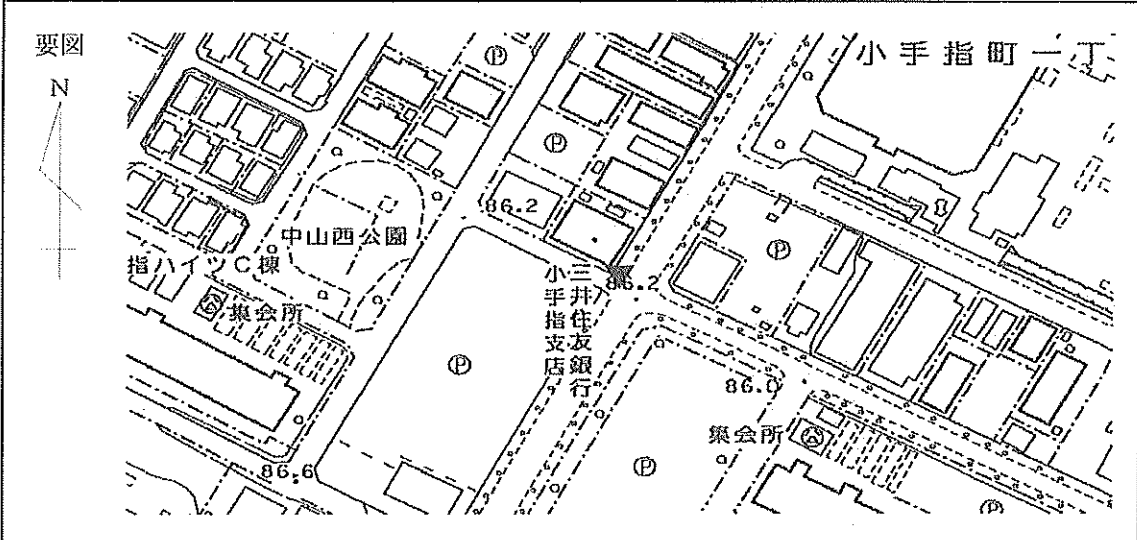
X	^m	-21875.606	✓
Y		-35691.870	✓
H		85.470	✓

「この測量成果は、国土地理院の助言をうけて得たものである。(助言番号) 平23関公第712号」


街区多角点の記

調製 2006年1月19日

点名	10B01	基準点コード	KG21120810B01
地区名	所沢市地区	測量年月日	2005年12月03日
作業機関名	株式会社塩崎テクノブレイン	作業責任者	江田 章
所在地	所沢市小手指町1丁目15番8地先		
管理者	所沢市道路公園部建設総務課		
標識種類	金属標	現況地目	公衆用道路
備考	1/2500		



現況写真



11208 所沢市

基準点成果表

(AREA= 9)

10B02

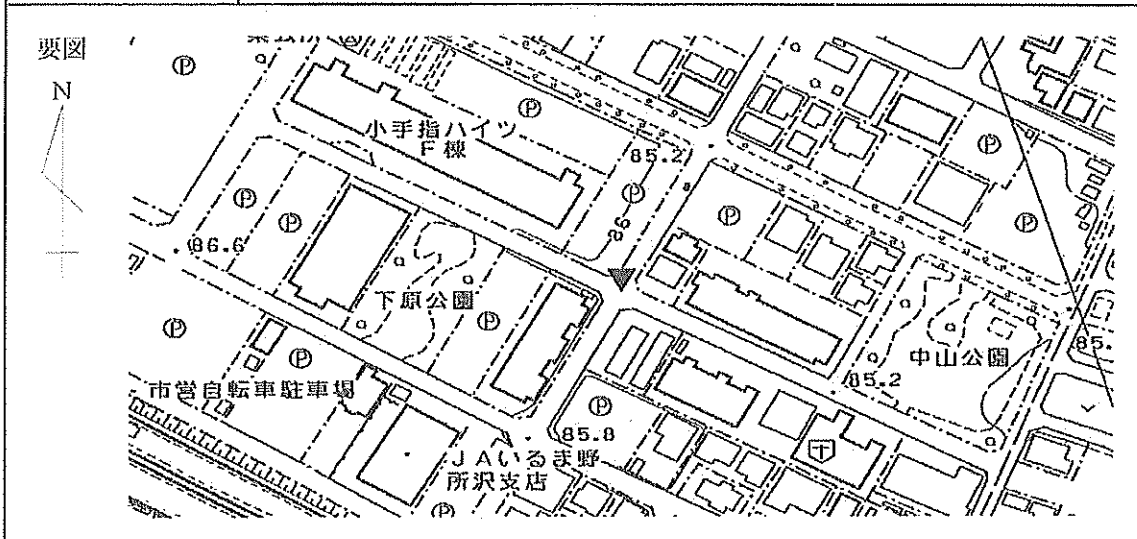
X	m	-22009.413	✓✓
Y		-35554.240	✓✓
H		84.825	✓✓

「この測量成果は、国土地理院の助言をうけて得たものである。(助言番号) 平23関公第712号」

街区多角点の記

調製 2006年1月19日

点名	10B02	基準点コード	KG21120810B02
地区名	所沢市地区	測量年月日	2005年12月05日
作業機関名	株式会社塩崎テクノブレイン	作業責任者	江田章
所在地	所沢市小手指町1丁目18番8地先		
管理者	所沢市道路公園部建設総務課		
標識種類	金属標	現況地目	公衆用道路
備考	1/2500		



現況写真



11208 所沢市

基準点成果表

(AREA= 9)

10B03

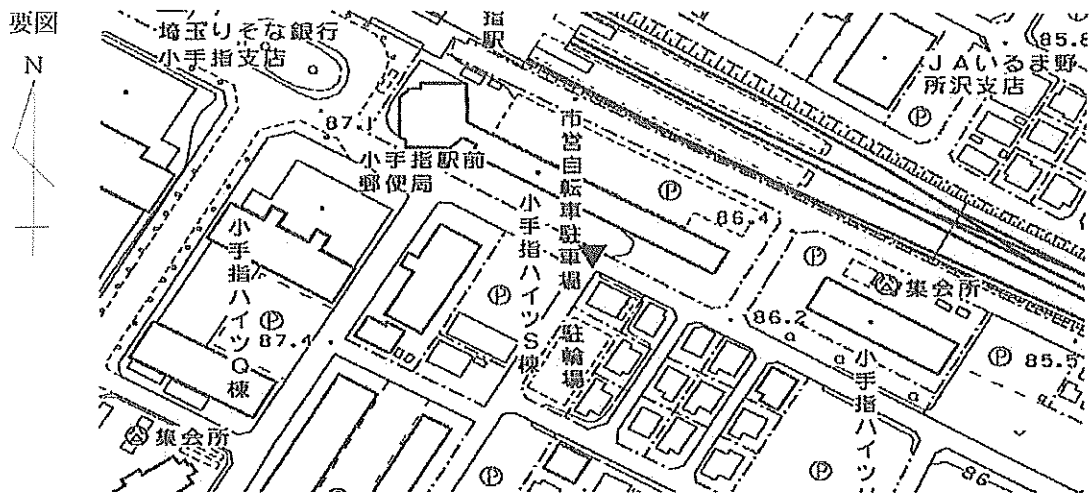
X	m	-22135.879	✓✓
Y		-35703.507	✓✓
H		86.371	✓✓

「この測量成果は、国土地理院の助言をうけて得たものである。(助言番号) 平23関公第712号」

街区多角点の記

調製 2006年1月19日

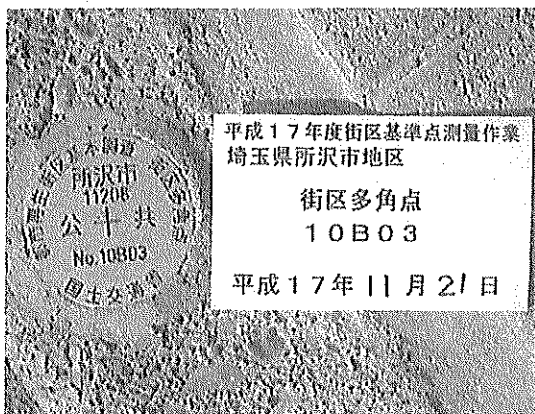
点名	10B03	基準点コード	KG21120810B03
地区名	所沢市地区	測量年月日	2005年12月06日
作業機関名	株式会社塩崎テクノブレイン	作業責任者	江田 章
所在地	所沢市小手指町3丁目26番1地先		
管理者	所沢市道路公園部建設総務課		
標識種類	金属標	現況地目	公衆用道路
備考	1/2500		



現況写真

近景

遠景



11208 所沢市

基準点成果表

(AREA= 9)

10B04

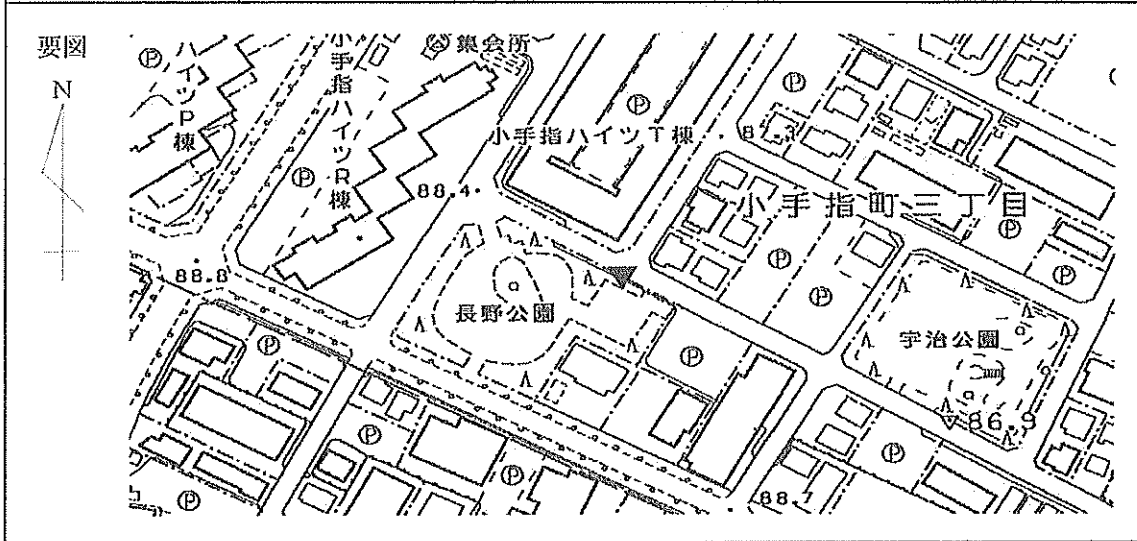
X	m	-22279.384	〃
Y		-35781.633	〃
H		87.542	〃

「この測量成果は、国土地理院の助言をうけて得たものである。(助言番号) 平23関公第712号」


街区多角点の記

調製 2006年1月19日

点名	10B04	基準点コード	KG21120810B04
地区名	所沢市地区	測量年月日	2005年12月06日
作業機関名	株式会社塩崎テクノブレイン	作業責任者	江田 章
所在地	所沢市小手指町3丁目24番7地先		
管理者	所沢市道路公園部建設総務課		
標識種類	金属標	現況地目	公衆用道路
備考	1/2500		



現況写真



11208 所沢市

基準点成果表

(AREA= 9)

10B05

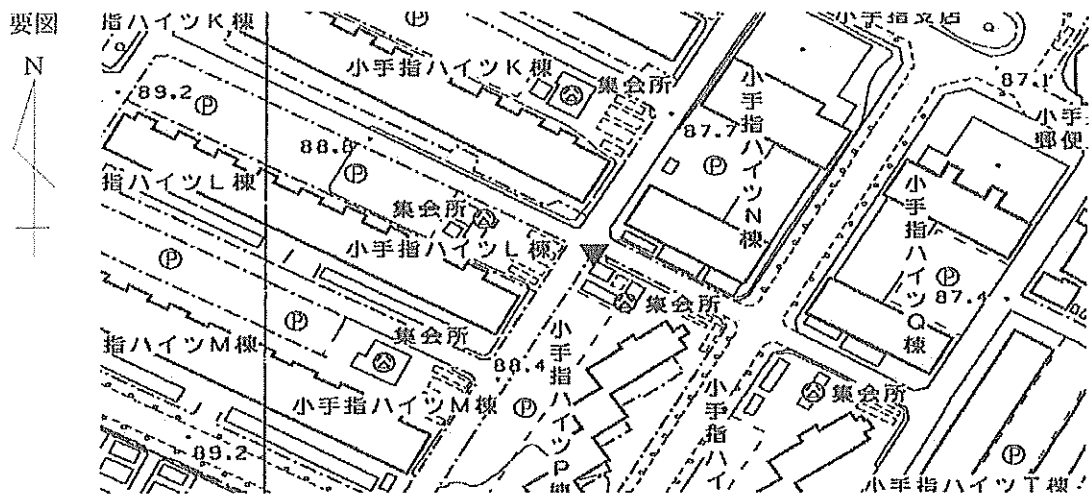
X	m	-22152.813	///
Y		-35902.836	///
H		87.838	///

「この測量成果は、国土地理院の助言をうけて得たものである。(助言番号) 平23関公第712号」

街区多角点の記

調製 2006年1月19日

点名	10B05	基準点コード	KG21120810B05
地区名	所沢市地区	測量年月日	2005年12月06日
作業機関名	株式会社塩崎テクノブレイン	作業責任者	江田 章
所在地	所沢市小手指町3丁目18番1地先		
管理者	所沢市道路公團部建設総務課		
標識種類	金属標	現況地目	公衆用道路
備考	1/2500		




現況写真

近景



遠景



11208 所沢市

基準点成果表

(AREA= 9)

10B06

X	^m	-22360.562	≡
Y		-36113.990	≡
H		92.329	≡

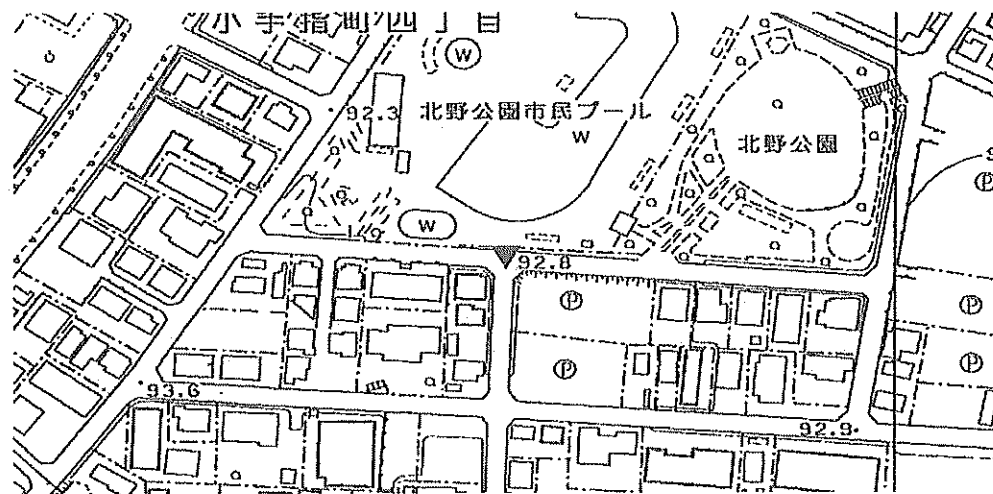
「この測量成果は、国土地理院の助言をうけて得たものである。(助言番号)平23関公第712号」

街区多角点の記

調製 2006年1月19日


点名	10B06	基準点コード	KG21120810B06
地区名	所沢市地区	測量年月日	2005年12月06日
作業機関名	株式会社塩崎テクノブレイン	作業責任者	江田 章
所在地	所沢市小手指町4丁目13番10地先		
管理者	所沢市道路公園部建設総務課		
標識種類	金属標	現況地目	公衆用道路
備考	1/2500		

要図



現況写真

近景



遠景



11208 所沢市

基準点成果表

(AREA= 9)

10B07

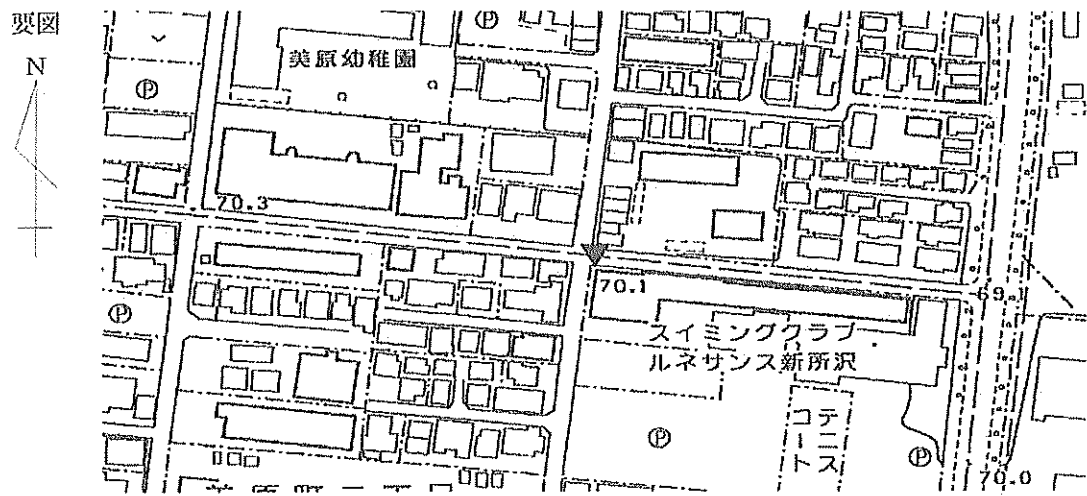
X	m	-20794.478	✓✓
Y		-33683.773	✓✓
H		69.936	✓✓

「この測量成果は、国土地理院の助言をうけて得たものである。(助言番号) 平23関公第712号」

街区多角点の記

調製 2006年1月19日

点名	10B07	基準点コード	KG21120810B07
地区名	所沢市地区	測量年月日	2005年12月05日
作業機関名	株式会社塩崎テクノブレイン	作業責任者	江田章
所在地	所沢市美原町3丁目2968番9地先		
管理者	所沢市道路公園部建設総務課		
標識種類	金属標	現況地目	公衆用道路
備考	1/2500		



現況写真

近景

遠景



11208 所沢市

基準点成果表

(AREA= 9)

10B08

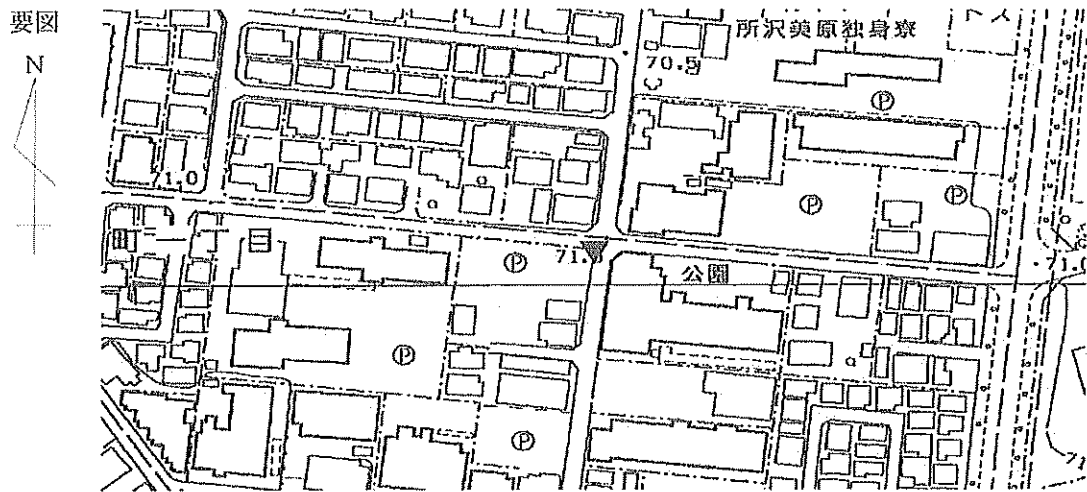
X	m	-20985.367	✓✓
Y		-33710.432	✓✓
H		70.920	✓✓

「この測量成果は、国土地理院の助言をうけて得たものである。(助言番号) 平23関公第712号」

街区多角点の記

調製 2006年1月19日

点名	10B08	基準点コード	KG21120810B08
地区名	所沢市地区	測量年月日	2005年12月05日
作業機関名	株式会社塩崎テクノブレイン	作業責任者	江田章
所在地	所沢市美原町1丁目2926番22地先		
管理者	所沢市道路公園部建設総務課		
標識種類	金属標	現況地目	公衆用道路
備考	1/2500		



現況写真

近景



遠景



11208 所沢市

基準点成果表

(AREA= 9)

10B09

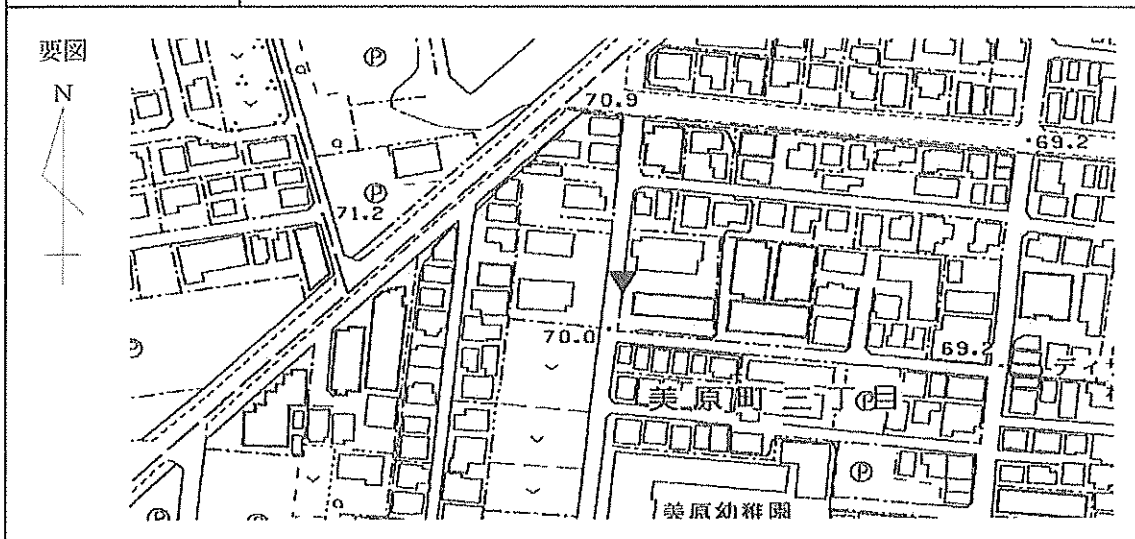
X	m	-20650.958	///
Y		-33785.764	///
H		.69.902	///

「この測量成果は、国土地理院の助言をうけて得たものである。(助言番号) 平23関公第712号」

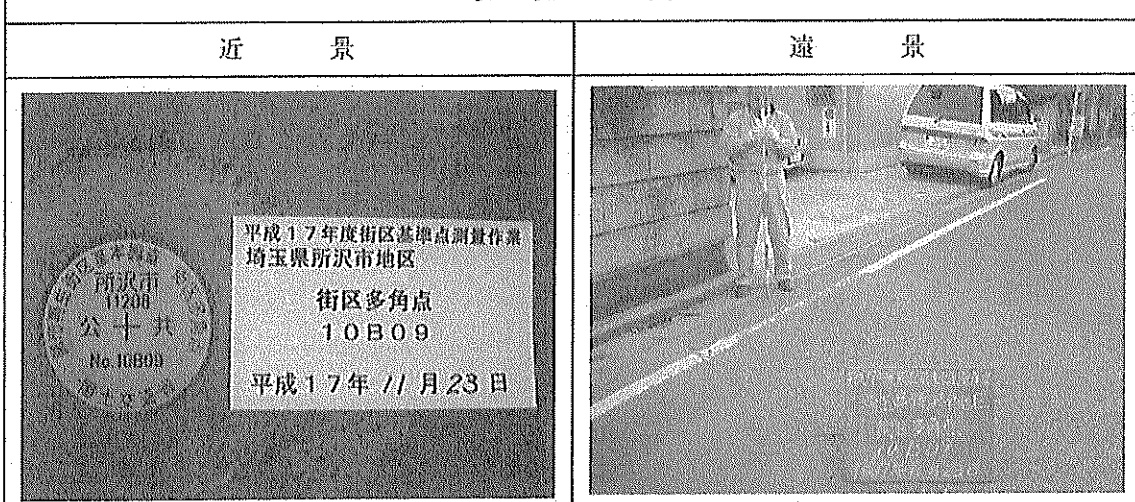
街区多角点の記

調製 2006年1月19日

点名	10B09	基準点コード	KG21120810B09
地区名	所沢市地区	測量年月日	2005年12月06日
作業機関名	株式会社塩崎テクノブレイン	作業責任者	江田章
所在地	所沢市美原町3丁目2960番2地先		
管理者	所沢市道路公園部建設総務課		
標識種類	金属標	現況地目	公衆用道路
備考	1/2500		



現況写真



11208 所沢市

基準点成果表

(AREA= 9)

10B10

X	Ⅲ	-20908.308	///
Y		-33818.631	///
H		70.451	///

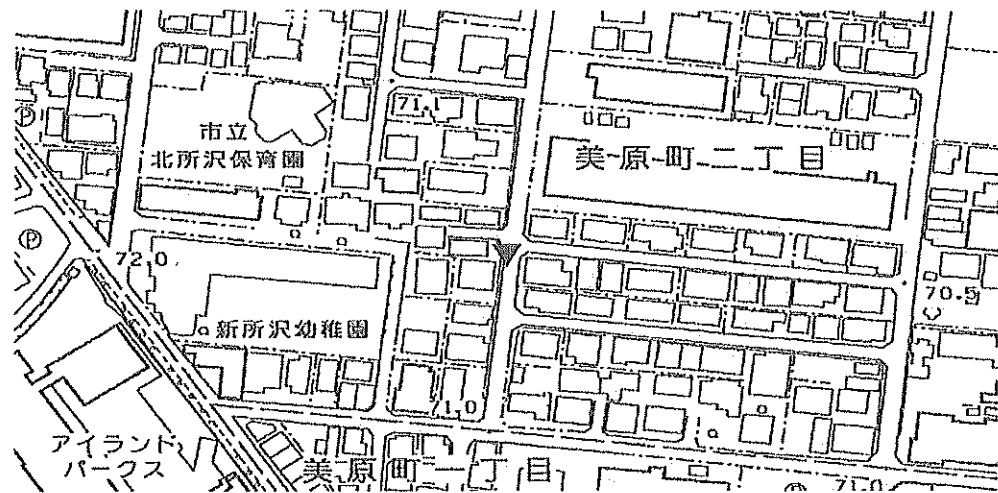
「この測量成果は、国土地理院の助言をうけて得たものである。(助言番号) 平23関公第712号」

街区多角点の記

調製 2006年1月19日

点名	10B10	基準点コード	KG21120810B10
地区名	所沢市地区	測量年月日	2005年12月06日
作業機関名	株式会社塩崎テクノブレイン	作業責任者	江田章
所在地	所沢市美原町2丁目2932番15地先		
管理者	所沢市道路公園部建設総務課		
標識種類	金属標	現況地目	公衆用道路
備考	1/2500		

要図




現況写真

近景



遠景



11208 所沢市

基準点成果表

(AREA= 9)

10B11

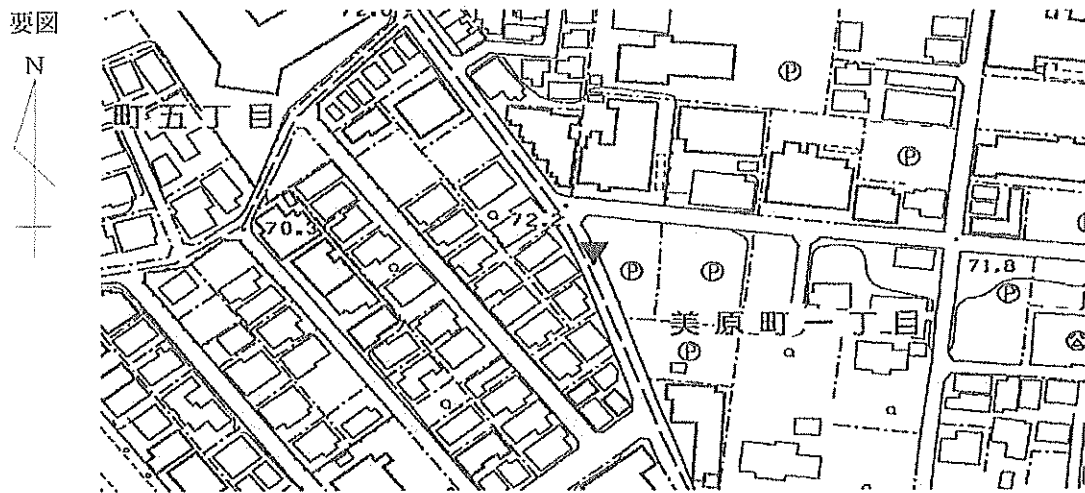
X	^m	-21075.188	✓✓
Y		-33828.323	✓✓
H		72.019	✓✓

「この測量成果は、国土地理院の助言をうけて得たものである。(助言番号)平23関公第712号」

街区多角点の記

調製 2006年1月19日

点名	10B11	基準点コード	KG21120810B11
地区名	所沢市地区	測量年月日	2005年12月05日
作業機関名	株式会社塩崎テクノブレイン	作業責任者	江田 章
所在地	所沢市美原町1丁目2925番1地先		
管理者	所沢市道路公園部建設総務課		
標識種類	金属標	現況地目	公衆用道路
備考	1/2500		



現況写真

近景



遠景



11208 所沢市

基準点成果表

(AREA= 9)

10B12

X	m	-21276.273	✓✓
Y		-33769.638	✓✓
H		70.974	✓✓

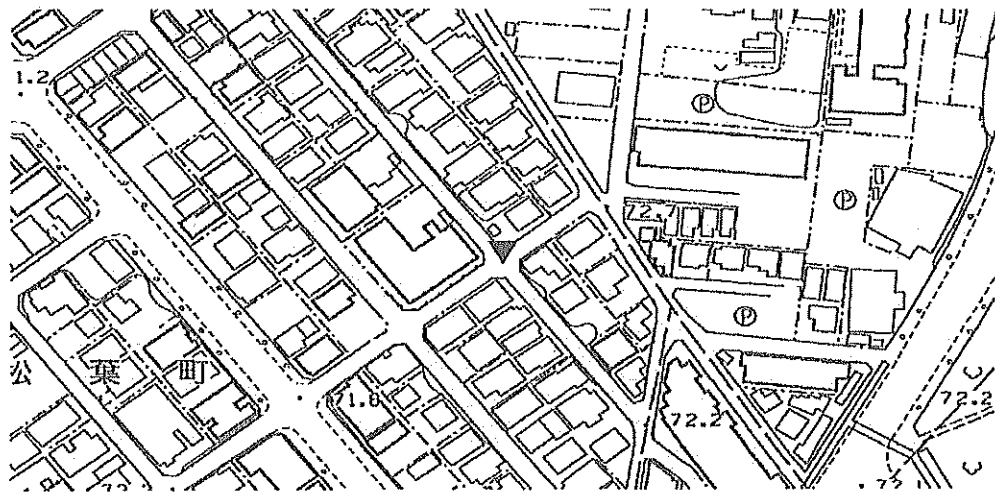
「この測量成果は、国土地理院の助言をうけて得たものである。(助言番号) 平23関公第712号」

街区多角点の記

調製 2006年1月19日


点名	10B12	基準点コード	KG21120810B12
地区名	所沢市地区	測量年月日	2005年12月05日
作業機関名	株式会社塩崎テクノブレイン	作業責任者	江田 章
所在地	所沢市松葉町29番14地先		
管理者	所沢市道路公園部建設総務課		
標識種類	金属標	現況地目	公衆用道路
備考	1/2500		

要図



現況写真

近景



遠景



11208 所沢市

基準点成果表

(AREA= 9)

10B13

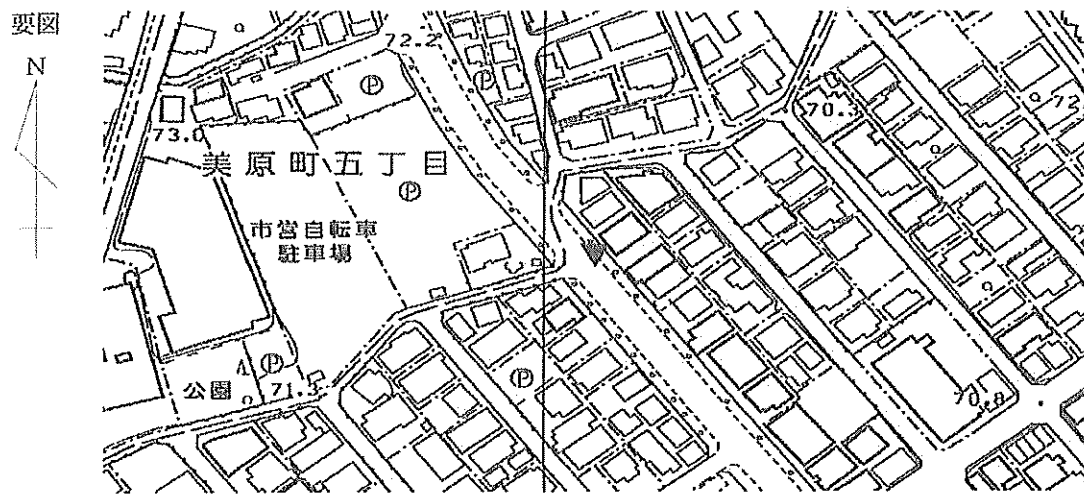
X	m	-21122.417	✓✓
Y		-33984.784	✓✓
H		70.781	✓✓

「この測量成果は、国土地理院の助言をうけて得たものである。(助言番号) 平23関公第712号」

街区多角点の記

調製 2006年1月19日

点名	10B13	基準点コード	KG21120810B13
地区名	所沢市地区	測量年月日	2005年12月08日
作業機関名	株式会社塩崎テクノブレイン	作業責任者	江田章
所在地	所沢市美原町1丁目2913番地先		
管理者	所沢市道路公園部建設総務課		
標識種類	金属標	現況地目	公衆用道路
備考	1/2500		



現況写真

近景



遠景



11208 所沢市

基準点成果表

(AREA= 9)

10B14

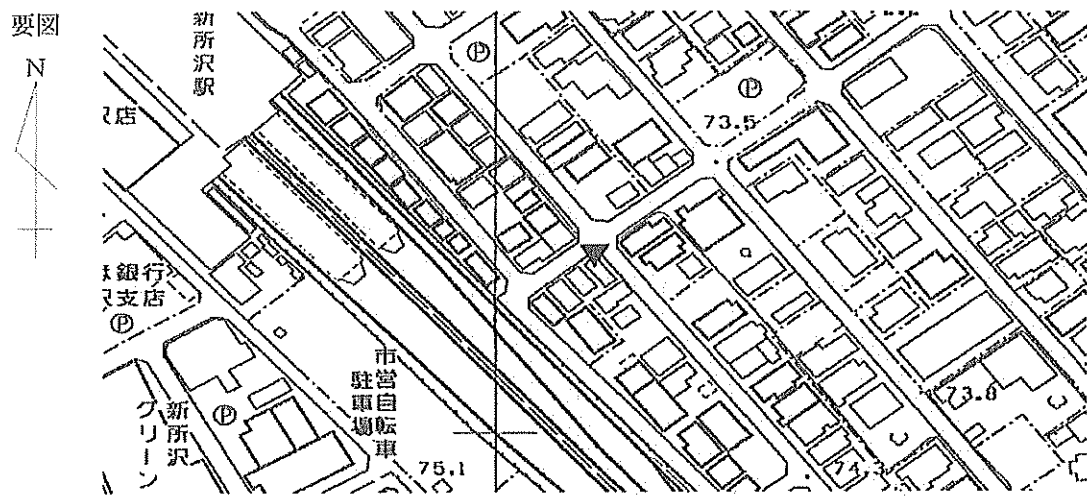
X	m	-21435.853	✓✓
Y		-33968.846	✓✓
H		73.762	✓✓

「この測量成果は、国土地理院の助言をうけて得たものである。(助言番号) 平23関公第712号」

街区多角点の記

調製 2006年1月19日


点名	10B14	基準点コード	KG21120810B14
地区名	所沢市地区	測量年月日	2005年12月16日
作業機関名	株式会社塩崎テクノブレイン	作業責任者	江田 章
所在地	所沢市松葉町4番3地先		
管理者	所沢市道路公園部建設総務課		
標識種類	金属標	現況地目	公衆用道路
備考	1/2500		



現況写真

近景

遠景



11208 所沢市

基準点成果表

(AREA= 9)

10B15

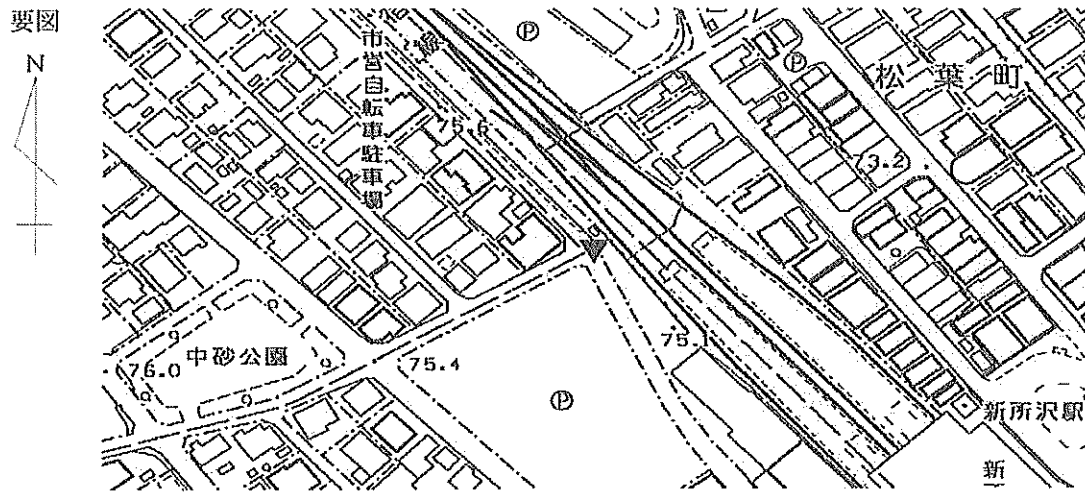
X	m	-21282.586	✓
Y		-34204.579	✓
H		74.870	✓

「この測量成果は、国土地理院の助言をうけて得たものである。(助言番号) 平23関公第712号」

街区多角点の記

調製 2006年1月19日

点名	10B15	基準点コード	KG21120810B15
地区名	所沢市地区	測量年月日	2005年12月09日
作業機関名	株式会社塩崎テクノブレイン	作業責任者	江田 章
所在地	所沢市緑町4丁目1番22地先		
管理者	所沢市道路公園部建設総務課		
標識種類	金属標	現況地目	公衆用道路
備考	1/2500		



現況写真

近景



遠景



11208 所沢市

基準点成果表

(AREA= 9)

10B16

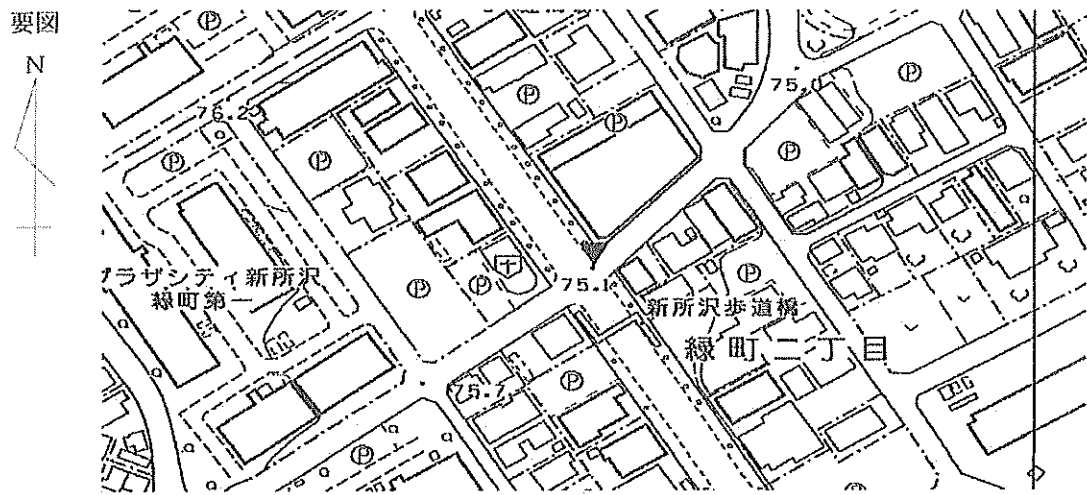
X	m	-21729.283	✓✓
Y		-34131.896	✓✓
H		74.694	✓✓

「この測量成果は、国土地理院の助言をうけて得たものである。(助言番号)平23関公第712号」

街区多角点の記

調製 2006年1月19日

点名	10B16	基準点コード	KG21120810B16
地区名	所沢市地区	測量年月日	2005年12月16日
作業機関名	株式会社塩崎テクノブレイン	作業責任者	江田章
所在地	所沢市緑町2丁目13番10地先		
管理者	埼玉県川越県土整備事務所		
標識種類	金属標	現況地目	公衆用道路
備考	1/2500		



現況写真

近景



遠景



11208 所沢市

基準点成果表

(AREA= 9)

10B17

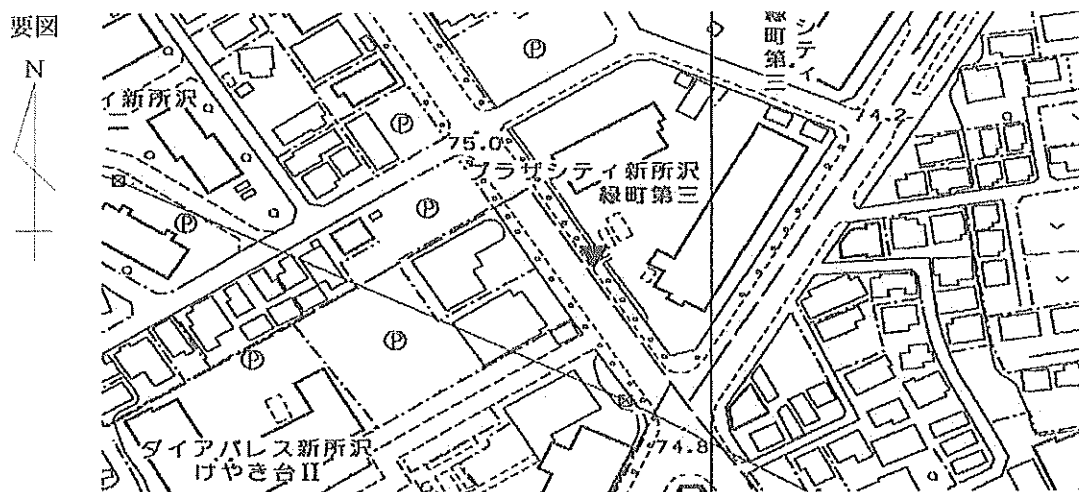
X	m	-21885.084	≒
Y		-34032.643	≒
H		74.361	≒

「この測量成果は、国土地理院の助言をうけて得たものである。(助言番号)平23関公第712号」

街区多角点の記


調製 2006年1月19日

点名	10B17	基準点コード	KG21120810B17
地区名	所沢市地区	測量年月日	2005年12月16日
作業機関名	株式会社塩崎テクノブレイン	作業責任者	江田 章
所在地	所沢市緑町2丁目11番6地先		
管理者	埼玉県川越県土整備事務所		
標識種類	金属標	現況地目	公衆用道路
備考	1/2500		




現況写真

近景



遠景



11208 所沢市

基準点成果表

(AREA= 9)

10B18

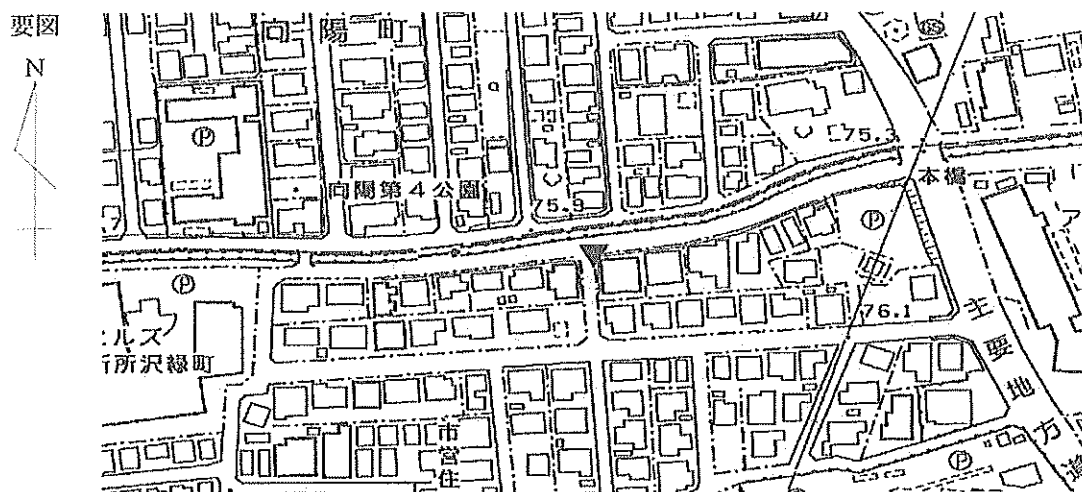
X	^m	-21116.708	✓
Y		-34654.974	✓
H		75.707	✓

「この測量成果は、国土地理院の助言をうけて得たものである。(助言番号)平23関公第712号」

街区多角点の記

調製 2006年1月19日

点名	10B18	基準点コード	KG21120810B18
地区名	所沢市地区	測量年月日	2005年11月25日
作業機関名	株式会社塩崎テクノブレイン	作業責任者	江田 章
所在地	所沢市緑町4丁目37番10地先		
管理者	所沢市道路公園部建設総務課		
標識種類	金属標	現況地目	公衆用道路
備考	1/2500		



現況写真

近景



遠景



11208 所沢市

座標系 9

10B19

	° ' "		m
緯度	35° 48' 20" 2266	X	-21498.356
経度	139° 27' 02" 9242	Y	-34570.573
真北方向角	0° 13' 25" 6	H	77.189
		ジオイド高	39.017

柱石長

視準点の名称	平均方向角	距離 縮尺係数 0.999915 m	備考
	° ' "		
1A156	54° 38' 07" 4	219.528	
1A157	229° 59' 20" 2	88.884	
1A102	292° 02' 55" 6	137.451	

11208 所沢市

基準点成果表

(AREA= 9)

10B19

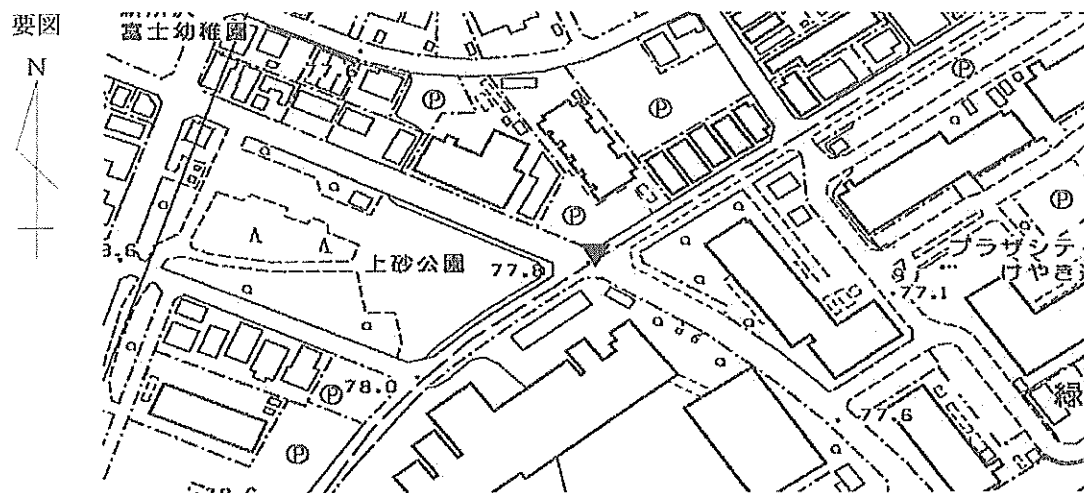
X	m	-21498.369	≡
Y		-34570.247	≡
H		77.189	≡

「この測量成果は、国土地理院の助言をうけて得たものである。(助言番号)平23関公第712号」

街区多角点の記

調製 2006年1月19日

点名	10B19	基準点コード	KG21120810B19
地区名	所沢市地区	測量年月日	2005年12月12日
作業機関名	株式会社塩崎テクノブレイン	作業責任者	江田 章
所在地	所沢市緑町4丁目9番6地先		
管理者	所沢市道路公園部建設総務課		
標識種類	金属標	現況地目	公衆用道路
備考	1/2500		




現況写真

近景



遠景



11208 所沢市

基準点成果表

(AREA= 9)

10B20

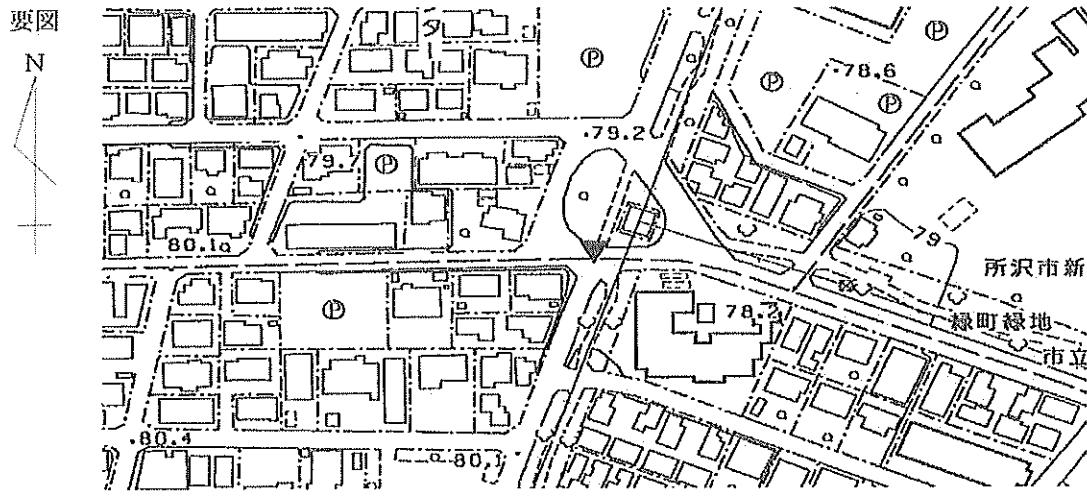
X	m	-21638.290	//
Y		-34758.059	//
H		78.836	//

「この測量成果は、国土地理院の助言をうけて得たものである。(助言番号)平23関公第712号」

街区多角点の記

調製 2006年1月19日

点名	10B20	基準点コード	KG21120810B20
地区名	所沢市地区	測量年月日	2005年12月13日
作業機関名	株式会社塩崎テクノブレイン	作業責任者	江田 章
所在地	所沢市緑町4丁目12番3地先		
管理者	所沢市道路公園部建設総務課		
標識種類	金属標	現況地目	公衆用道路
備考	1/2500		



現況写真

近景



遠景



11208 所沢市

基準点成果表

(AREA= 9)

10B21

X	m	-21762.460	///
Y		-34803.203	///
H		79.633	///

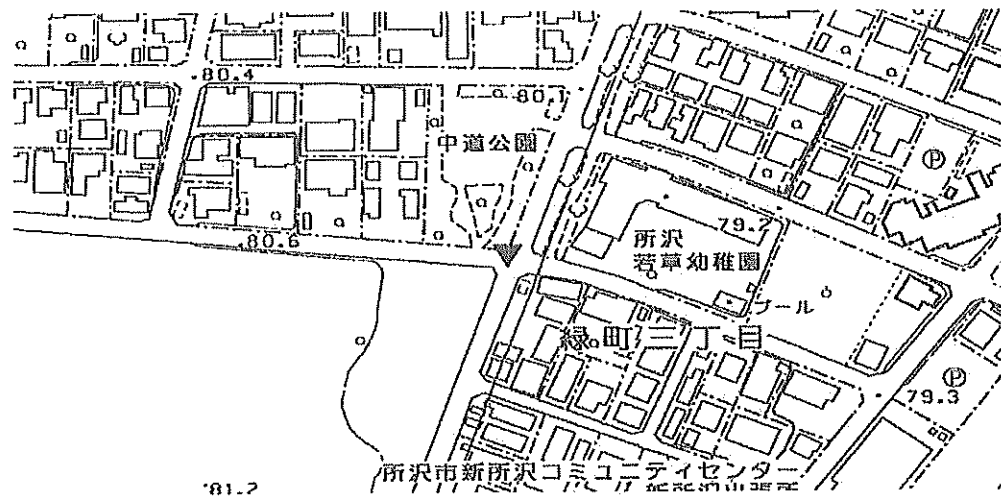
「この測量成果は、国土地理院の助言をうけて得たものである。(助言番号) 平23関公第712号」

街区多角点の記

調製 2006年1月19日

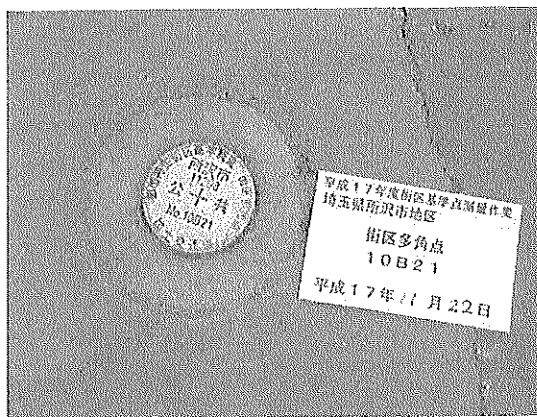
点名	10B21	基準点コード	KG21120810B21
地区名	所沢市地区	測量年月日	2005年12月13日
作業機関名	株式会社塩崎テクノブレイン	作業責任者	江田 章
所在地	所沢市緑町3丁目22番15地先		
管理者	所沢市道路公園部建設総務課		
標識種類	金属標	現況地目	公衆用道路
備考	1/2500		

要図



現況写真

近景



遠景



11208 所沢市

基準点成果表

(AREA= 9)

10B22

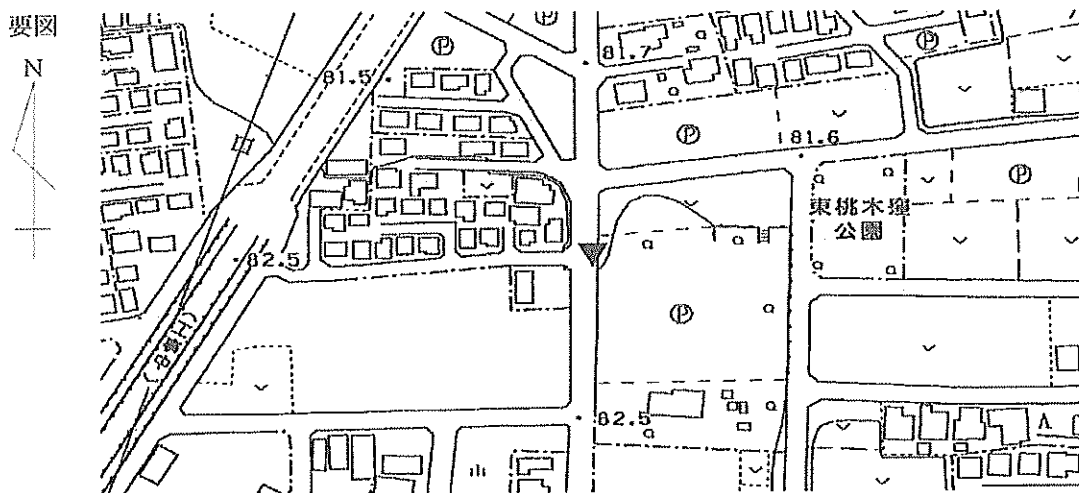
X	m	-22391.169	≡
Y		-34869.096	≡
H		82.209	≡

「この測量成果は、国土地理院の助言をうけて得たものである。(助言番号)平23関公第712号」

街区多角点の記

調製 2006年1月19日

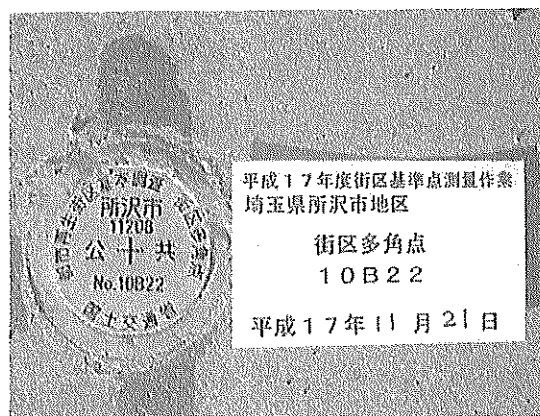
点名	10B22	基準点コード	KG21120810B22
地区名	所沢市地区	測量年月日	2005年12月08日
作業機関名	株式会社塩崎テクノブレイン	作業責任者	江田 章
所在地	所沢市大字上新井914番3地先		
管理者	所沢市道路公園部建設総務課		
標識種類	金属標	現況地目	公衆用道路
備考	1/2500		



現況写真

近景

遠景



11208 所沢市

基準点成果表

(AREA= 9)

10B23

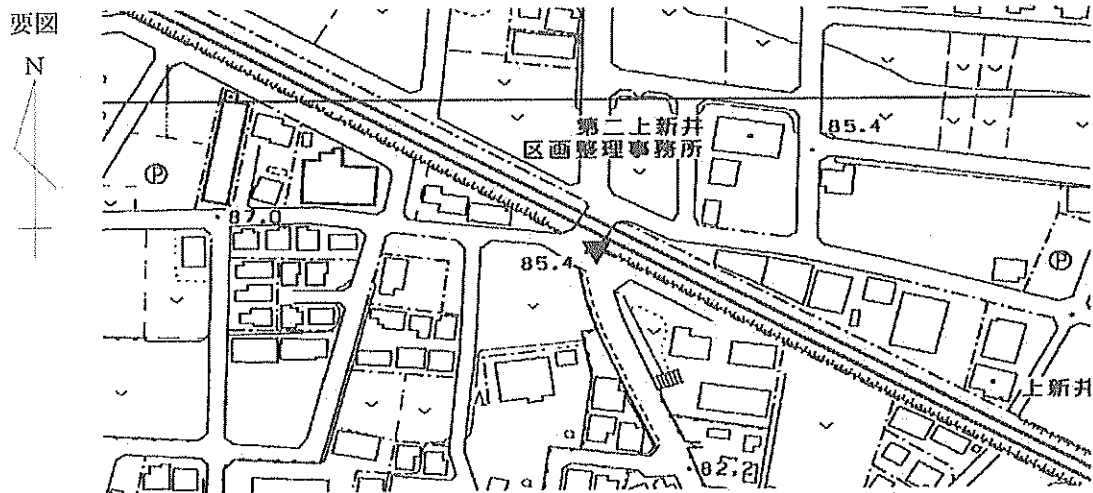
X	m	-22554.132	✓✓
Y		-34871.377	✓✓
H		85.134	✓✓

「この測量成果は、国土地理院の助言をうけて得たものである。(助言番号)平23関公第712号」

街区多角点の記

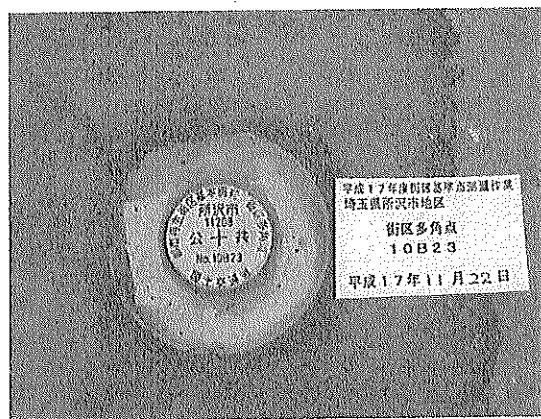
調製 2006年1月19日

点名	10B23	基準点コード	KG21120810B23
地区名	所沢市地区	測量年月日	2005年12月08日
作業機関名	株式会社塩崎テクノブレイン	作業責任者	江田章
所在地	所沢市大字上新井758番地先		
管理者	所沢市道路公園部建設総務課		
標識種類	金属標	現況地目	公衆用道路
備考	1/2500		



現況写真

近景



遠景



11208 所沢市

基準点成果表

(AREA= 9)

10B24

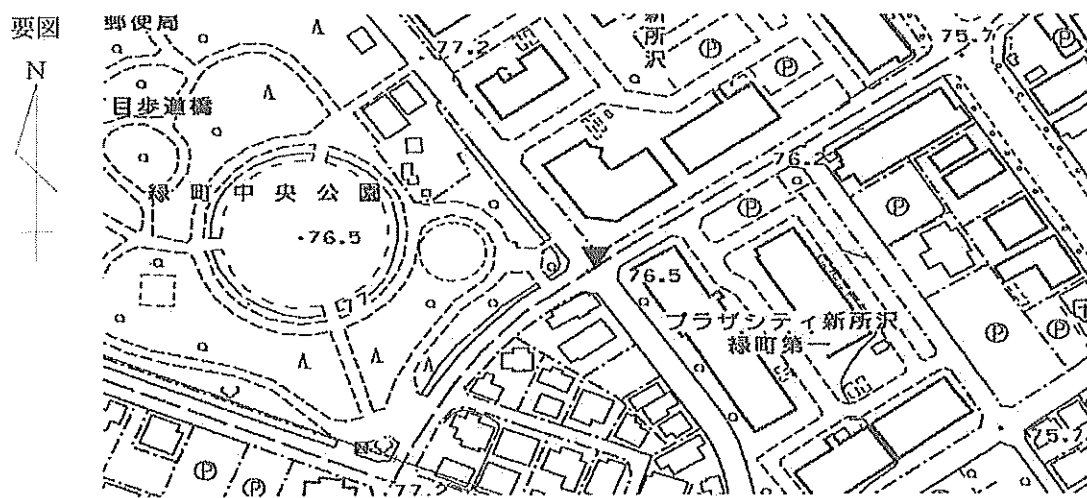
X	m	-21713.532	≡
Y		-34300.328	≡
H		75.864	≡

「この測量成果は、国土地理院の助言をうけて得たものである。(助言番号) 平23関公第712号」

街区多角点の記


調製 2006年1月19日

点名	10B24	基準点コード	KG21120810B24
地区名	所沢市地区	測量年月日	2005年12月09日
作業機関名	株式会社塩崎テクノブレイン	作業責任者	江田 章
所在地	所沢市緑町1丁目5番5地先		
管理者	所沢市道路公園部建設総務課		
標識種類	金属標	現況地目	公衆用道路
備考	1/2500		



現況写真

近景



遠景



11208 所沢市

基準点成果表

(AREA= 9)

10B25

X	m	-21972.717 //
Y		-34255.370 //
H		75.595 //

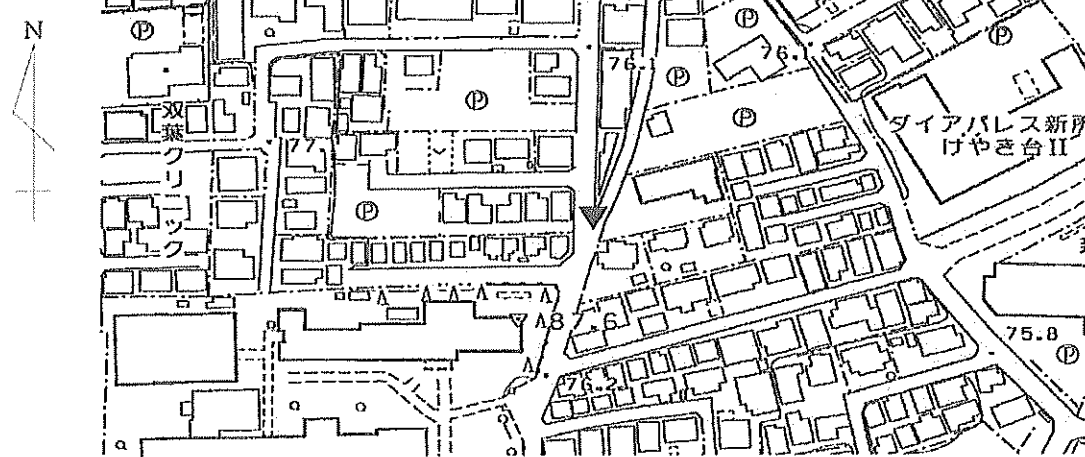
「この測量成果は、国土地理院の助言をうけて得たものである。(助言番号) 平23関公第712号」

街区多角点の記

調製 2006年1月19日

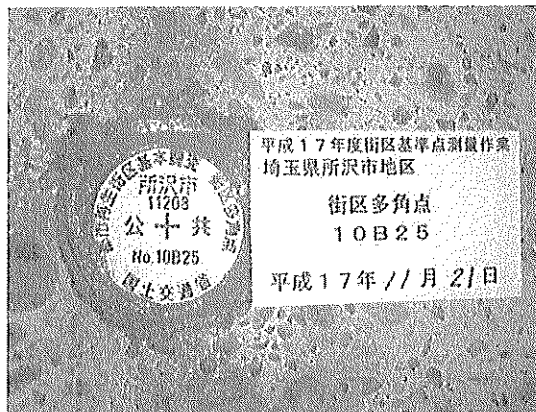
点名	10B25	基準点コード	KG21120810B25
地区名	所沢市地区	測量年月日	2005年12月09日
作業機関名	株式会社塩崎テクノブレイン	作業責任者	江田 章
所在地	所沢市けやき台1丁目43番1地先		
管理者	所沢市道路公園部建設総務課		
標識種類	金属標	現況地目	公衆用道路
備考	1/2500		

要図



現況写真

近景



遠景



11208 所沢市

基準点成果表

(AREA= 9)

10B26

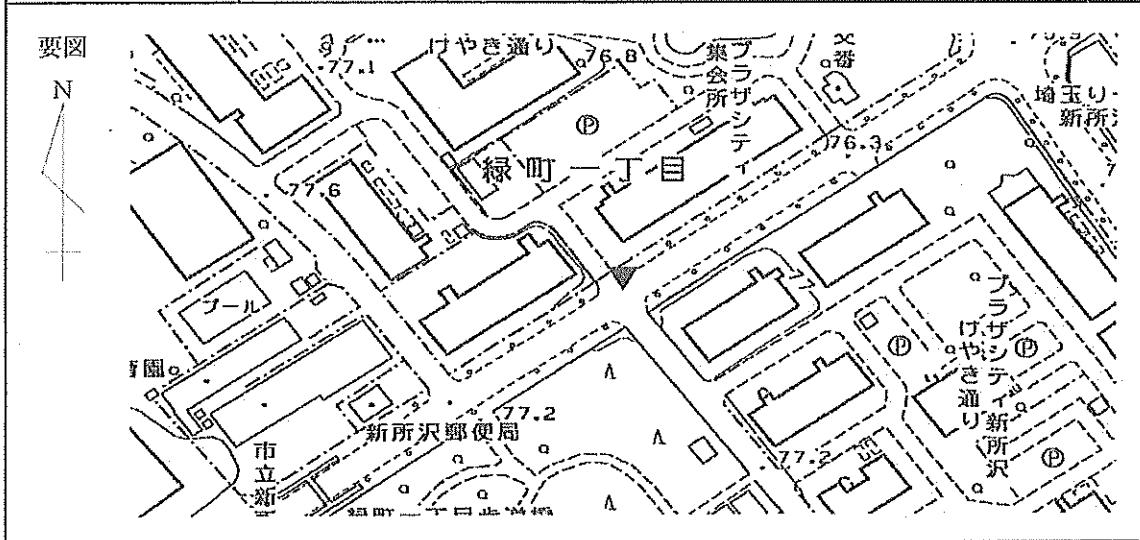
X	m	-21583.315	✓
Y		-34393.087	✓
H		76.147	✓

「この測量成果は、国土地理院の助言をうけて得たものである。(助言番号) 平23関公第712号」

街区多角点の記

調製 2006年1月19日

点名	10B26	基準点コード	KG21120810B26
地区名	所沢市地区	測量年月日	2005年12月12日
作業機関名	株式会社塩崎テクノプレイン	作業責任者	江田 章
所在地	所沢市緑町1丁目6番10地先		
管理者	所沢市道路公園部建設総務課		
標識種類	金属標	現況地目	公衆用道路
備考	1/2500		



現況写真

近景



遠景



11208 所沢市

基準点成果表

(AREA= 9)

10B27

X	^m	-21879.726	✓✓
Y		-34404.067	✓✓
H		76.275	✓✓

「この測量成果は、国土地理院の助言をうけて得たものである。(助言番号)平23関公第712号」

11208 所沢市

座標系 9

10B27

	° ' "		m
緯度	35° 48' 07" 8733	X	-21879.714
経度	139° 27' 09" 6028	Y	-34404.391
真北方向角	0° 13' 21" 7	H	76.275
		ジオイド高	38.982
		柱石長	

視準点の名称	平均方向角	距離 縮尺係数 0.999915	備考
	° ' "	m	
1A175	24° 05' 58" 7	113.800	
1A168	181° 43' 18" 1	87.799	

11208 所沢市

基準点成果表

(AREA= 9)

10B28

X	m	-22238.634	✓
Y		-34492.708	✓
H		78.081	✓

「この測量成果は、国土地理院の助言をうけて得たものである。(助言番号) 平23関公第712号」

11208 所沢市

座標系 9

10B28

。 / ”

Ⅲ

緯度	35° 47' 56" 2162	X	-22238.623
経度	139° 27' 06" 1279	Y	-34493.030
真北方向角	0° 13' 23" 6	H	78.081

ジオイド高 38.967

柱石長

視準点の名称	平均方向角	距離 縮尺係数	備考
	。 / ”	0.999915	
		Ⅲ	
1A177	82° 13' 01" 0	80.904	
1A178	213° 17' 43" 5	54.819	

11208 所沢市

基準点成果表

(AREA= 9)

10B29

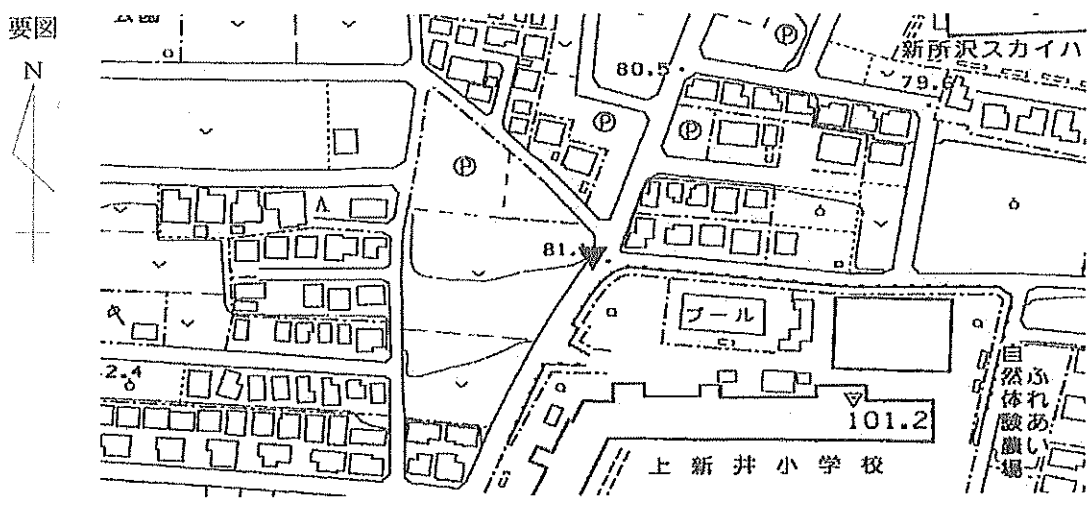
X	m	-22403.615	✓
Y		-34655.735	✓
H		80.913	✓

「この測量成果は、国土地理院の助言をうけて得たものである。(助言番号) 平23関公第712号」

街区多角点の記

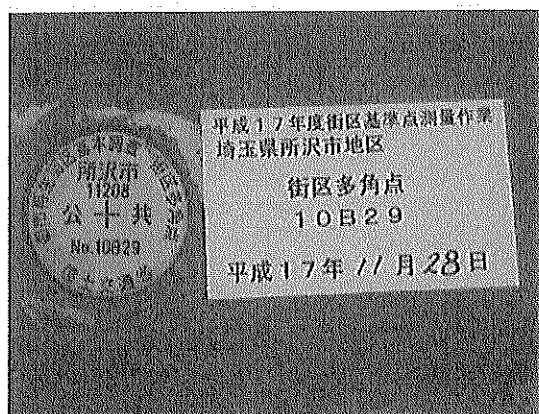
調製 2006年1月19日

点名	10B29	基準点コード	KG21120810B29
地区名	所沢市地区	測量年月日	2005年12月01日
作業機関名	株式会社塩崎テクノブレイン	作業責任者	江田 章
所在地	所沢市大字上新井1181番3地先		
管理者	所沢市道路公園部建設総務課		
標識種類	金属標	現況地目	公衆用道路
備考	1/2500		



現況写真

近景



遠景



11208 所沢市

基準点成果表

(AREA= 9)

10B30

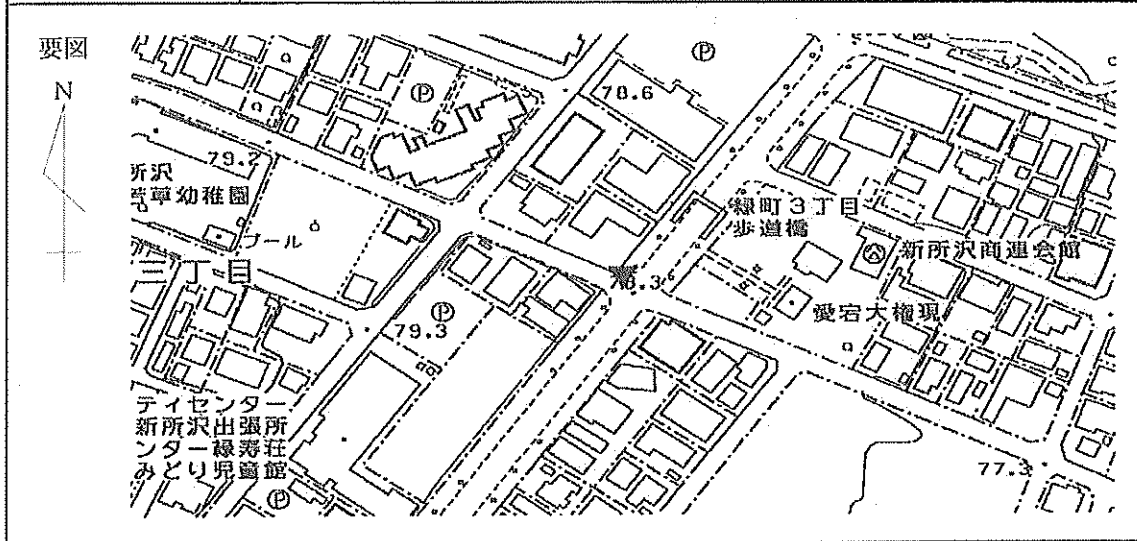
X	^m	-21792.843	〃
Y		-34621.032	〃
H		78.020	〃

「この測量成果は、国土地理院の助言をうけて得たものである。(助言番号) 平23関公第712号」


街区多角点の記

調製 2006年1月19日

点名	10B30	基準点コード	KG21120810B30
地区名	所沢市地区	測量年月日	2005年12月12日
作業機関名	株式会社塩崎テクノブレイン	作業責任者	江田 章
所在地	所沢市緑町3丁目15番2地先		
管理者	所沢市道路公園部建設総務課		
標識種類	金属標	現況地目	公衆用道路
備考	1/2500		



現況写真



11208 所沢市

基準点成果表

(AREA= 9)

10B31

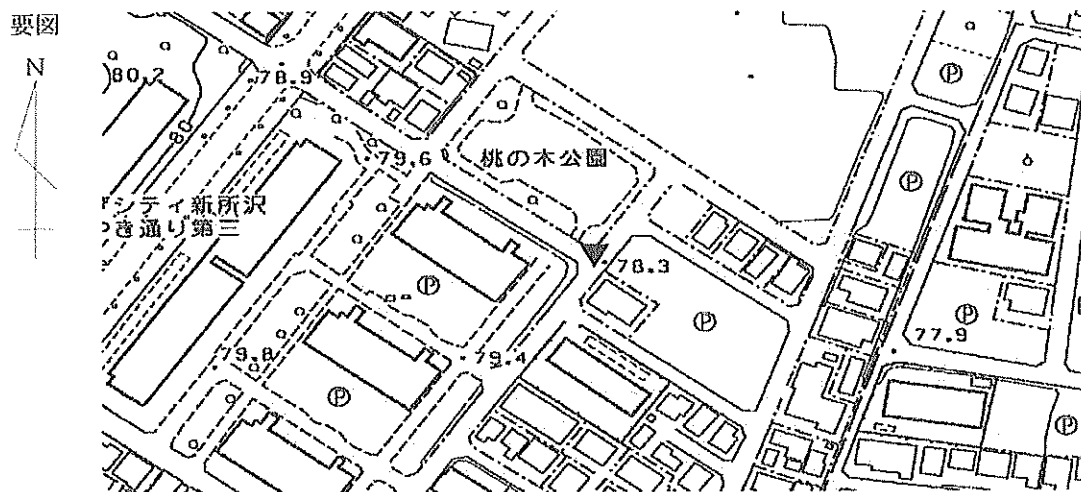
X	m	-21982.998	✓
Y		-34610.413	✓
H		77.962	✓

「この測量成果は、国土地理院の助言をうけて得たものである。(助言番号) 平23関公第712号」

街区多角点の記


調製 2006年1月19日

点名	10B31	基準点コード	KG21120810B31
地区名	所沢市地区	測量年月日	2005年12月12日
作業機関名	株式会社塩崎テクノブレイン	作業責任者	江田 章
所在地	所沢市緑町3丁目5番15地先		
管理者	所沢市道路公園部建設総務課		
標識種類	金属標	現況地目	公衆用道路
備考	1/2500		



現況写真

近景



遠景



11208 所沢市

基準点成果表

(AREA= 9)

10B32

X	m	-22133.404	≡
Y		-34713.029	≡
H		79.794	≡

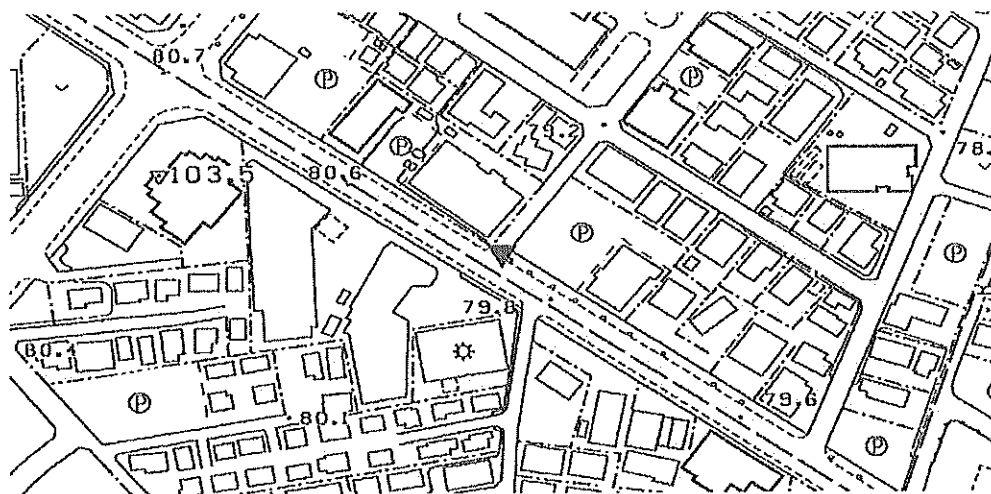
「この測量成果は、国土地理院の助言をうけて得たものである。(助言番号)平23関公第712号」

街区多角点の記

調製 2006年1月19日


点名	10B32	基準点コード	KG21120810B32
地区名	所沢市地区	測量年月日	2005年12月16日
作業機関名	株式会社塩崎テクノブレイン	作業責任者	江田 章
所在地	所沢市緑町3丁目9番12地先		
管理者	埼玉県川越県土整備事務所		
標識種類	金属標	現況地目	公衆用道路
備考	1/2500		

要図



現況写真

近景



遠景



11208 所沢市

基準点成果表

(AREA= 9)

10B33

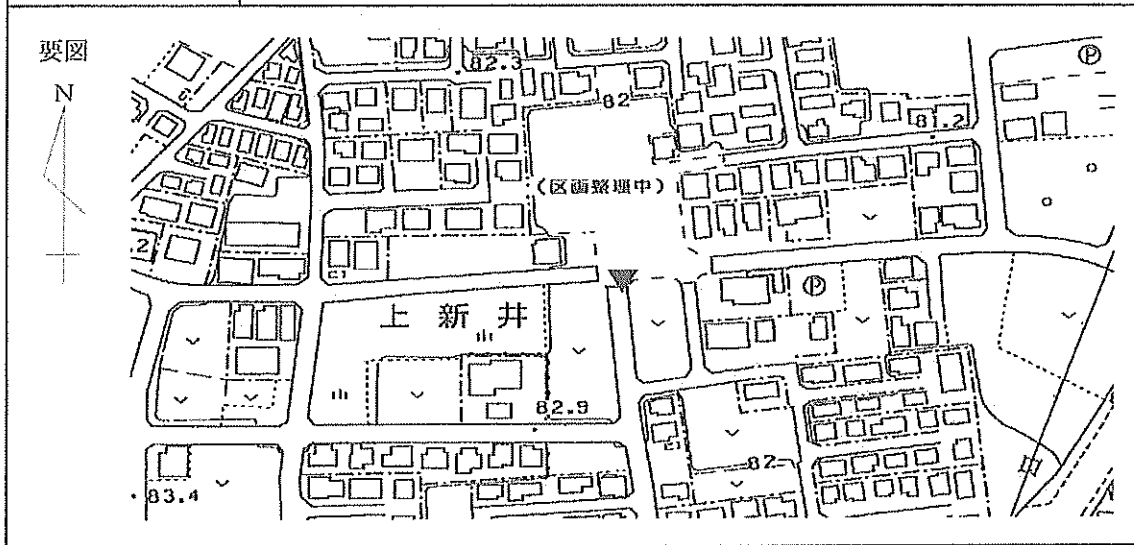
X	m	-22227.785	✓✓
Y		-35092.042	✓✓
H		81.579	✓✓

「この測量成果は、国土地理院の助言をうけて得たものである。(助言番号)平23関公第712号」

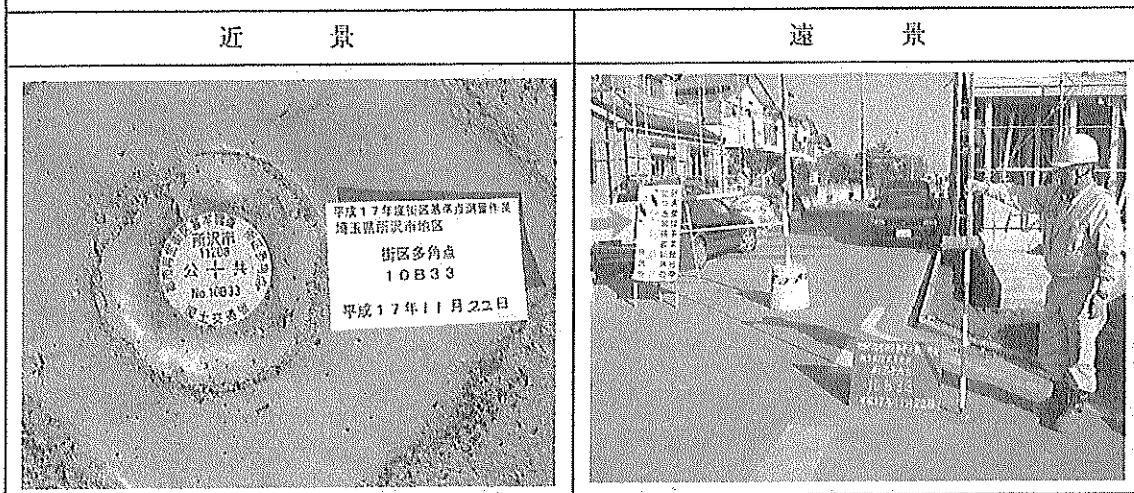
街区多角点の記

調製 2006年1月19日

点名	10B33	基準点コード	KG21120810B33
地区名	所沢市地区	測量年月日	2005年12月03日
作業機関名	株式会社塩崎テクノブレイン	作業責任者	江田 章
所在地	所沢市大字上新井1019番5地先		
管理者	所沢市道路公園部建設総務課		
標識種類	金属標	現況地目	公衆用道路
備考	1/2500		



現況写真



11208 所沢市

基準点成果表

(AREA= 9)

10B34

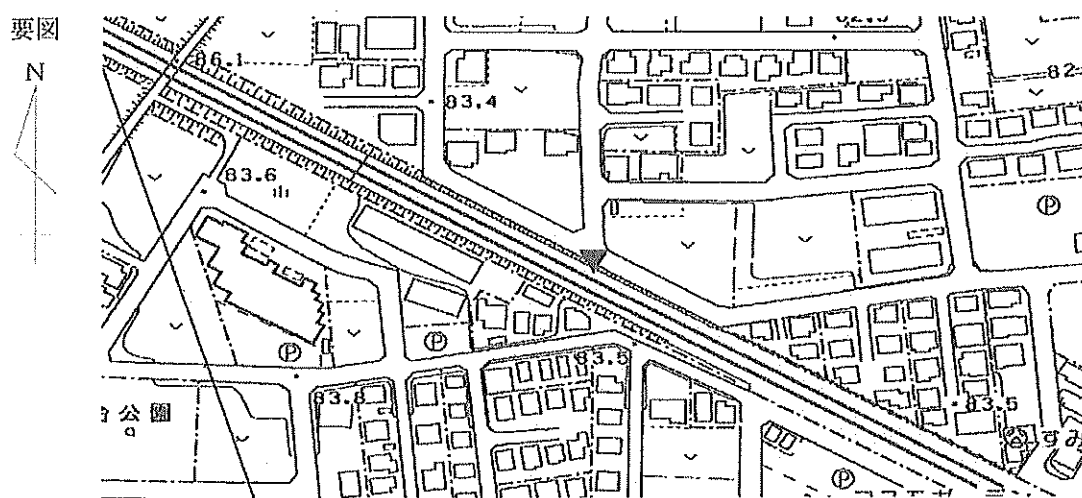
X	m	-22350.603	✓✓
Y		-35192.296	✓✓
H		83.027	✓✓

「この測量成果は、国土地理院の助言をうけて得たものである。(助言番号) 平23関公第712号」

街区多角点の記

調製 2006年1月19日


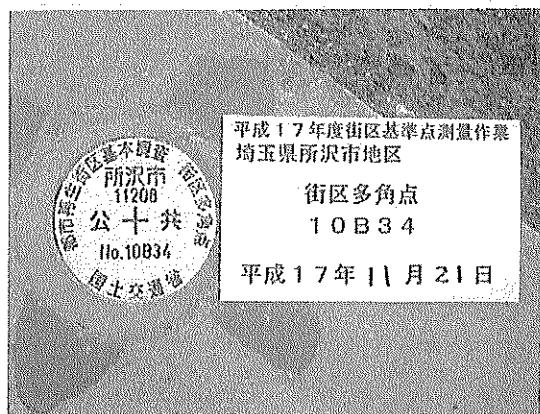
点名	10B34	基準点コード	KG21120810B34
地区名	所沢市地区	測量年月日	2005年12月21日
作業機関名	株式会社塩崎テクノブレイン	作業責任者	江田 章
所在地	所沢市大字上新井925番5地先		
管理者	所沢市道路公園部建設総務課		
標識種類	金属標	現況地目	公衆用道路
備考	1/2500		



現況写真

近景

遠景



11208 所沢市

基準点成果表

(AREA= 9)

10B35

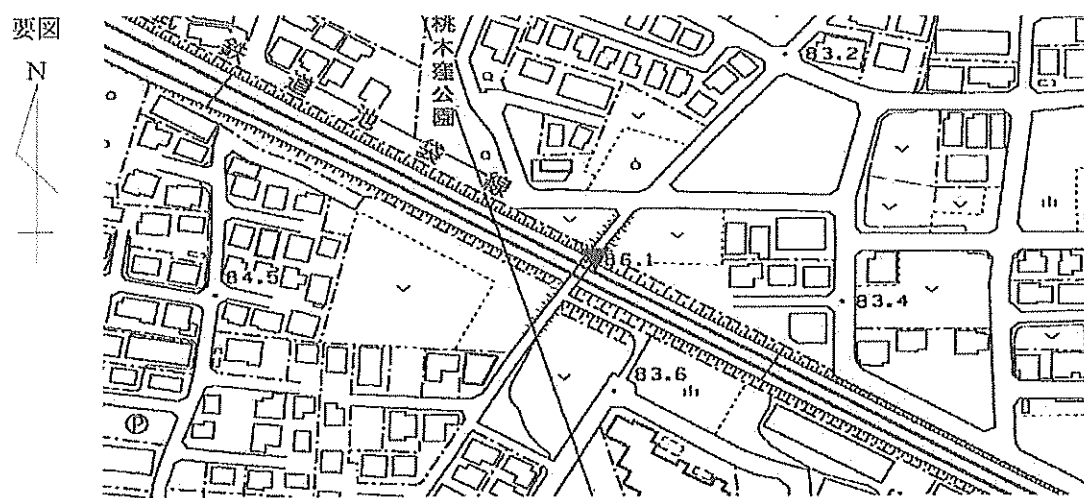
X	m	-22282.789	≡
Y		-35309.095	≡
H		85.529	≡

「この測量成果は、国土地理院の助言をうけて得たものである。(助言番号) 平23関公第712号」

街区多角点の記


調製 2006年1月19日

点名	10B35	基準点コード	KG21120810B35
地区名	所沢市地区	測量年月日	2005年12月03日
作業機関名	株式会社塩崎テクノブレイン	作業責任者	江田 章
所在地	所沢市大字上新井919番12地先		
管理者	所沢市道路公園部建設総務課		
標識種類	金属標	現況地目	公衆用道路
備考	1/2500		



現況写真

近景



遠景



11208 所沢市

基準点成果表

(AREA= 9)

10B36

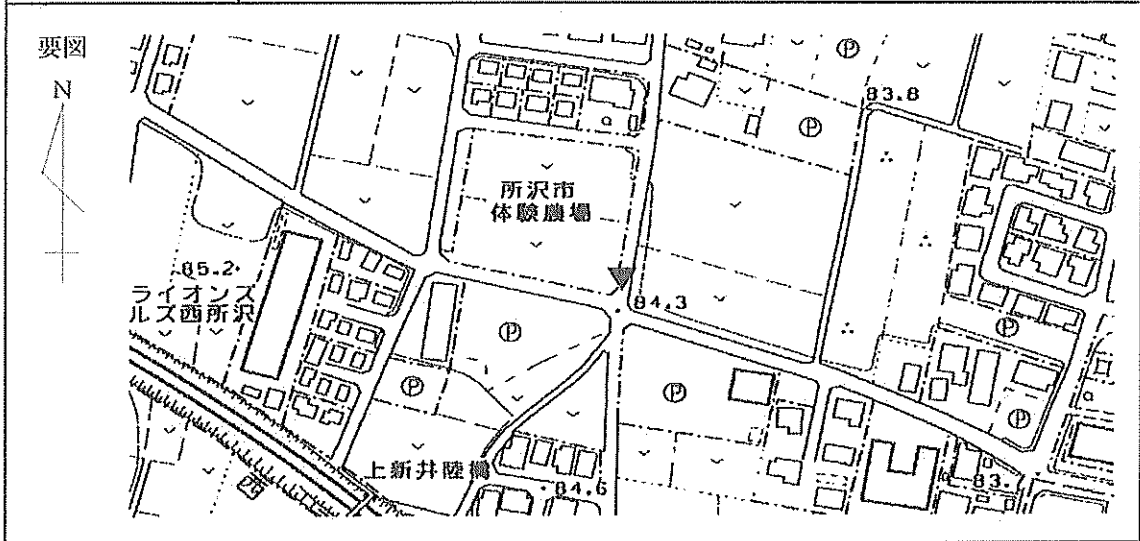
X	m	-22690.790	≡
Y		-34435.486	≡
H		83.904	≡

「この測量成果は、国土地理院の助言をうけて得たものである。(助言番号) 平23関公第712号」

街区多角点の記

調製 2006年1月19日

点名	10B36	基準点コード	KG21120810B36
地区名	所沢市地区	測量年月日	2005年12月01日
作業機関名	株式会社塩崎テクノブレイン	作業責任者	江田 章
所在地	所沢市大字上新井714番地先		
管理者	所沢市道路公園部建設総務課		
標識種類	金属標	現況地目	公衆用道路
備考	1/2500		



現況写真



11208 所沢市

基準点成果表

(AREA= 9)

10B37

X	^m	-21490.457	✓✓
Y		-33568.339	✓✓
H		71.476	✓✓

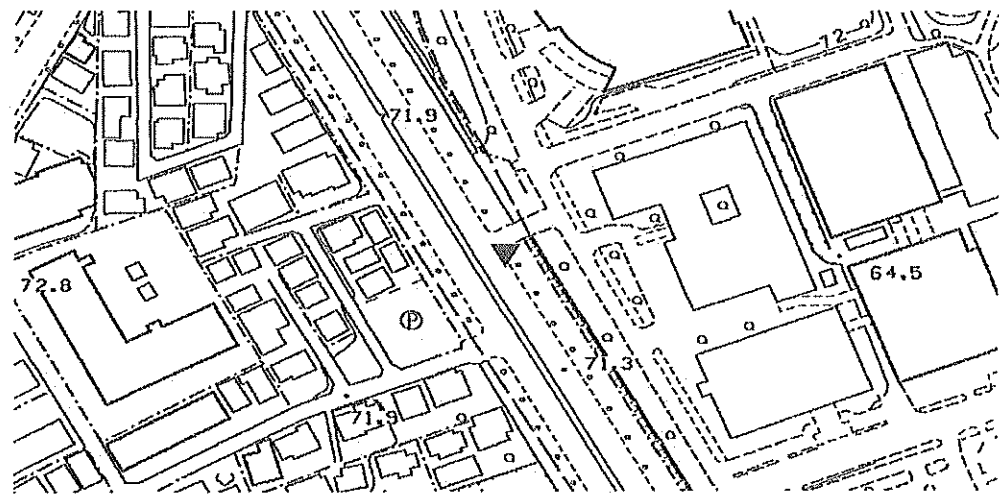
「この測量成果は、国土地理院の助言をうけて得たものである。(助言番号) 平23関公第712号」

街区多角点の記

調製 2006年1月19日

点名	10B37	基準点コード	KG21120810B37
地区名	所沢市地区	測量年月日	2005年12月05日
作業機関名	株式会社塩崎テクノブレイン	作業責任者	江田 章
所在地	所沢市並木4丁目1番地先		
管理者	所沢市道路公園部建設総務課		
標識種類	金属標	現況地目	公衆用道路
備考	1/2500		

要図



現況写真

近景



遠景



11208 所沢市

基準点成果表

(AREA= 9)

10B38

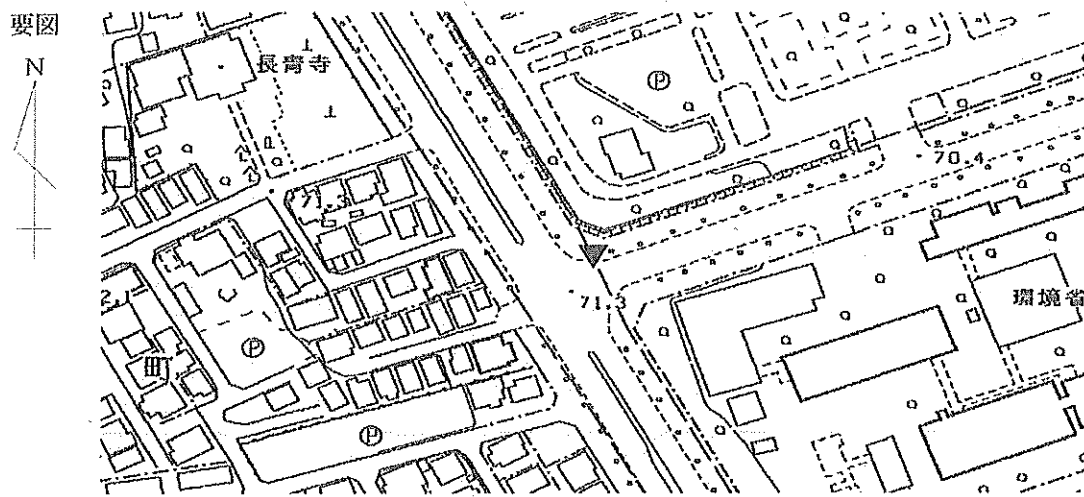
X	m	-21648.717	≡
Y		-33484.288	≡
H		71.117	≡

「この測量成果は、国土地理院の助言をうけて得たものである。(助言番号) 平23関公第712号」

街区多角点の記

調製 2006年1月19日

点名	10B38	基準点コード	KG21120810B38
地区名	所沢市地区	測量年月日	2005年12月05日
作業機関名	株式会社塩崎テクノブレイン	作業責任者	江田 章
所在地	所沢市並木4丁目1番地先		
管理者	所沢市道路公園部建設総務課		
標識種類	金属標	現況地目	公衆用道路
備考	1/2500		



現況写真

近景



遠景



11208 所沢市

基準点成果表

(AREA= 9)

10B39

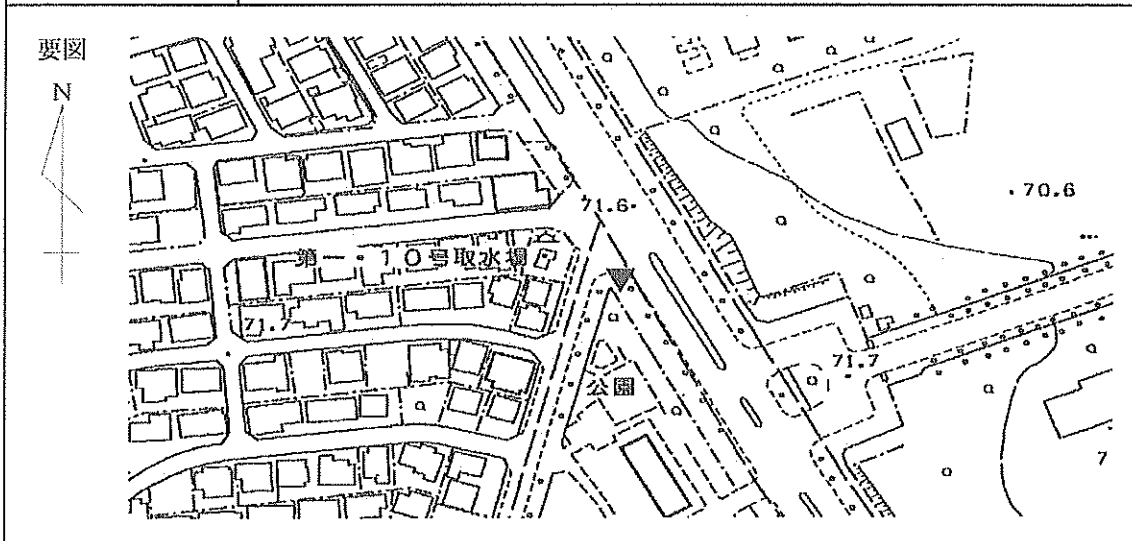
X	^m	-21805.241	✓✓
Y		-33430.846	✓✓
H		71.414	✓✓

「この測量成果は、国土地理院の助言をうけて得たものである。(助言番号) 平23関公第712号」


街区多角点の記

調製 2006年1月19日

点名	10B39	基準点コード	KG21120810B39
地区名	所沢市地区	測量年月日	2005年12月09日
作業機関名	株式会社塩崎テクノブレイン	作業責任者	江田 章
所在地	所沢市並木2丁目44番地先		
管理者	所沢市道路公園部建設総務課		
標識種類	金属標	現況地目	公衆用道路
備考	1/2500		



現況写真



11208 所沢市

基準点成果表

(AREA= 9)

10B40

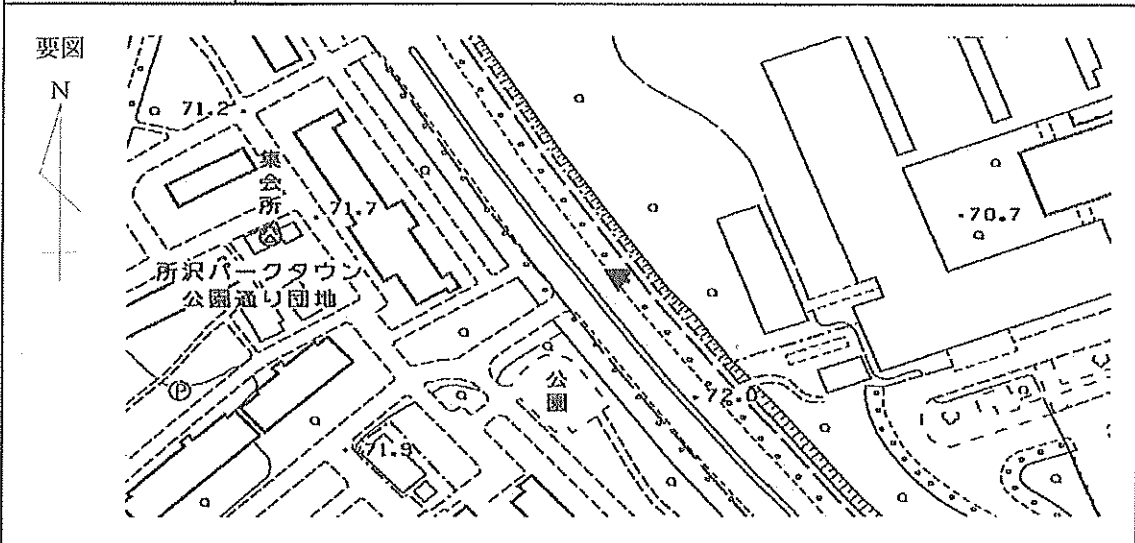
X	m	-21996.794	✓
Y		-33279.985	✓
H		71.449	✓

「この測量成果は、国土地理院の助言をうけて得たものである。(助言番号) 平23関公第712号」

街区多角点の記

調製 2006年1月19日

点名	10B40	基準点コード	KG21120810B40
地区名	所沢市地区	測量年月日	2005年12月09日
作業機関名	株式会社塩崎テクノブレイン	作業責任者	江田 章
所在地	所沢市並木3丁目2番地先		
管理者	所沢市道路公園部建設総務課		
標識種類	金属標	現況地目	公衆用道路
備考	1/2500		



現況写真

近景



遠景



11208 所沢市

基準点成果表

(AREA= 9)

10B41

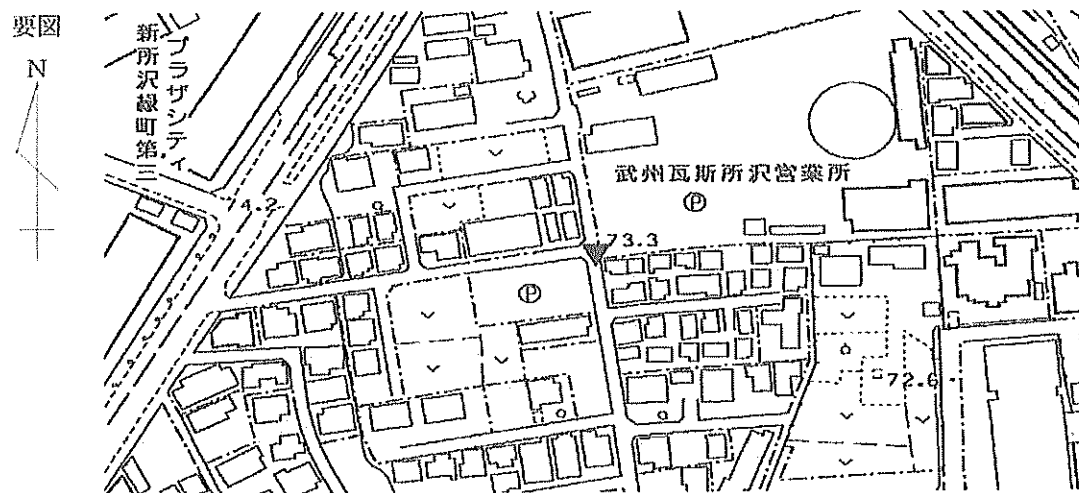
X	^m	-21848.842	✓✓
Y		-33845.927	✓✓
H		73.076	✓✓

「この測量成果は、国土地理院の助言をうけて得たものである。(助言番号) 平23関公第712号」

街区多角点の記

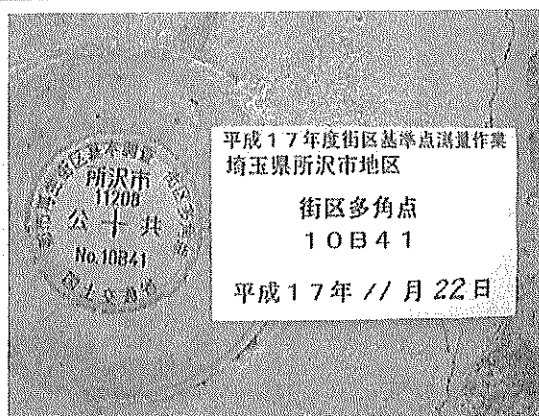
調製 2006年1月19日

点名	10B41	基準点コード	KG21120810B41
地区名	所沢市地区	測量年月日	2005年12月01日
作業機関名	株式会社塩崎テクノブレイン	作業責任者	江田 章
所在地	所沢市泉町1863番31地先		
管理者	所沢市道路公園部建設総務課		
標識種類	金属標	現況地目	公衆用道路
備考	1/2500		



現況写真

近景



遠景



11208 所沢市

基準点成果表

(AREA= 9)

10B42

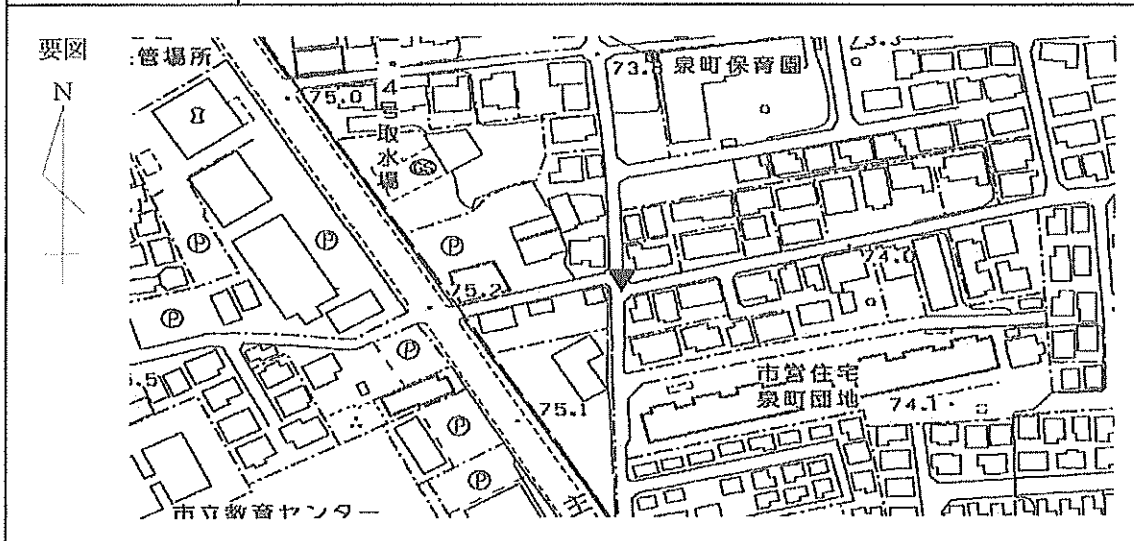
X	^m	-22124.783	//
Y		-33822.372	//
H		74.537	//

「この測量成果は、国土地理院の助言をうけて得たものである。(助言番号) 平23関公第712号」

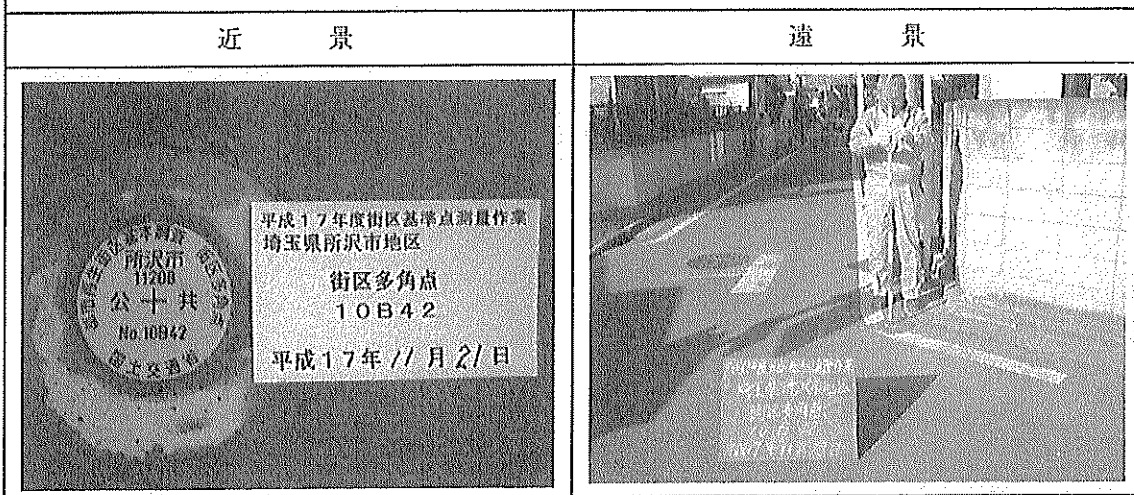
街区多角点の記

調製 2006年1月19日

点名	10B42	基準点コード	KG21120810B42
地区名	所沢市地区	測量年月日	2005年12月01日
作業機関名	株式会社塩崎テクノブレイン	作業責任者	江田 章
所在地	所沢市泉町1835番3地先		
管理者	所沢市道路公園部建設総務課		
標識種類	金属標	現況地目	公衆用道路
備考	1/2500		



現況写真



11208 所沢市

基準点成果表

(AREA= 9)

10B43

X	m	-22413.430	///
Y		-33673.875	///
H		74.445	///

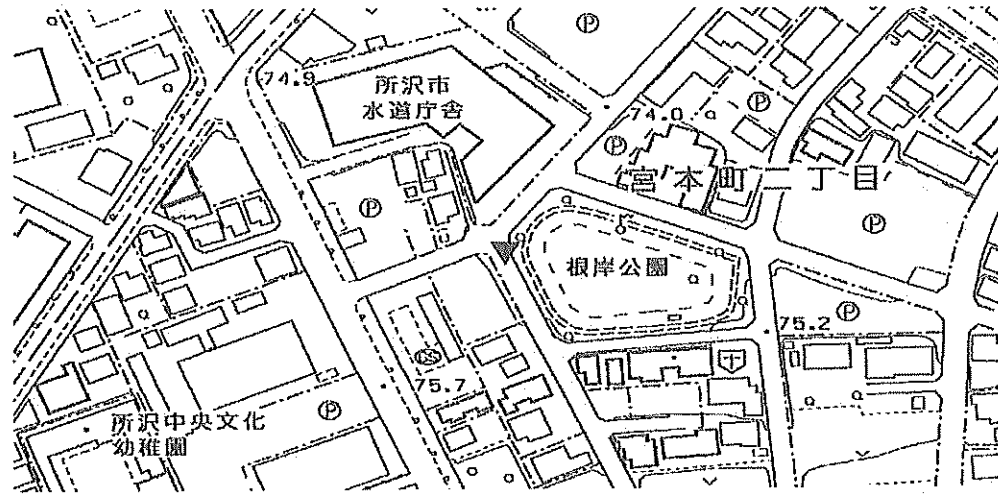
「この測量成果は、国土地理院の助言をうけて得たものである。(助言番号) 平23関公第712号」

街区多角点の記

調製 2006年1月19日

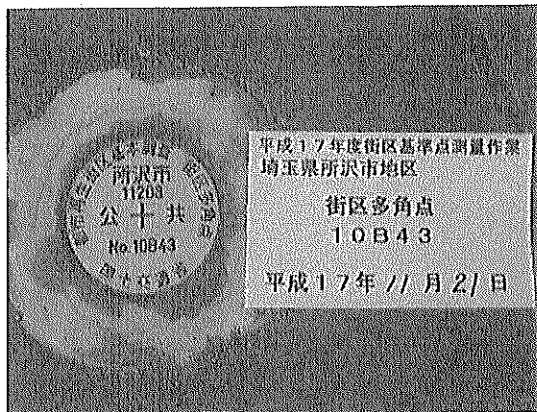
点名	10B43	基準点コード	KG21120810B43
地区名	所沢市地区	測量年月日	2005年12月06日
作業機関名	株式会社塩崎テクノブレイン	作業責任者	江田 章
所在地	所沢市宮本町2丁目17番地先		
管理者	所沢市道路公園部建設総務課		
標識種類	金属標	現況地目	公衆用道路
備考	1/2500		

要図



現況写真

近景



遠景



11208 所沢市

基準点成果表

(AREA= 9)

10B44

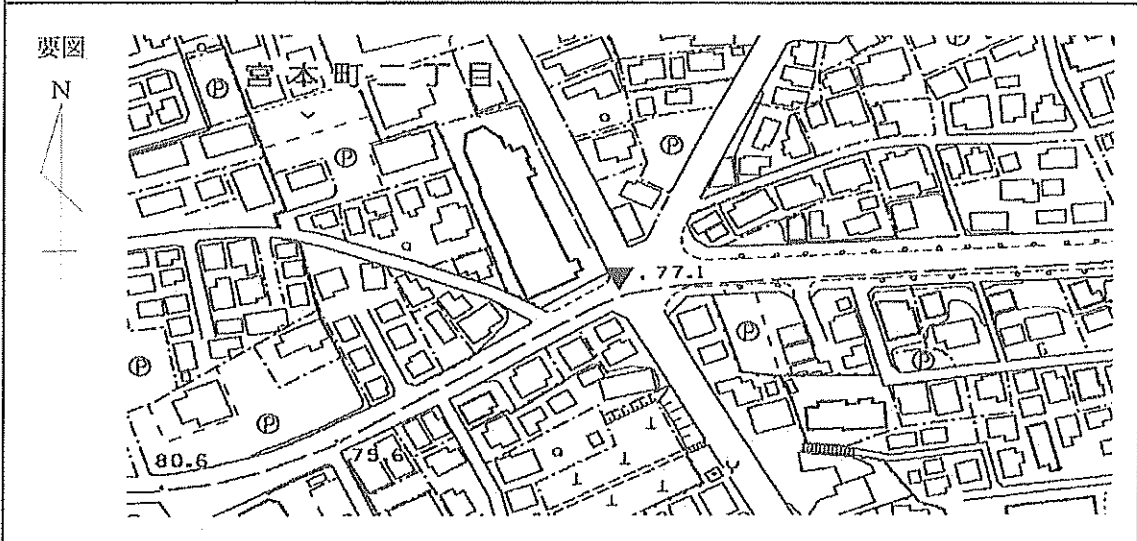
X	m	-22670.149	//
Y		-33620.701	//
H		76.867	//

「この測量成果は、国土地理院の助言をうけて得たものである。(助言番号) 平23関公第712号」

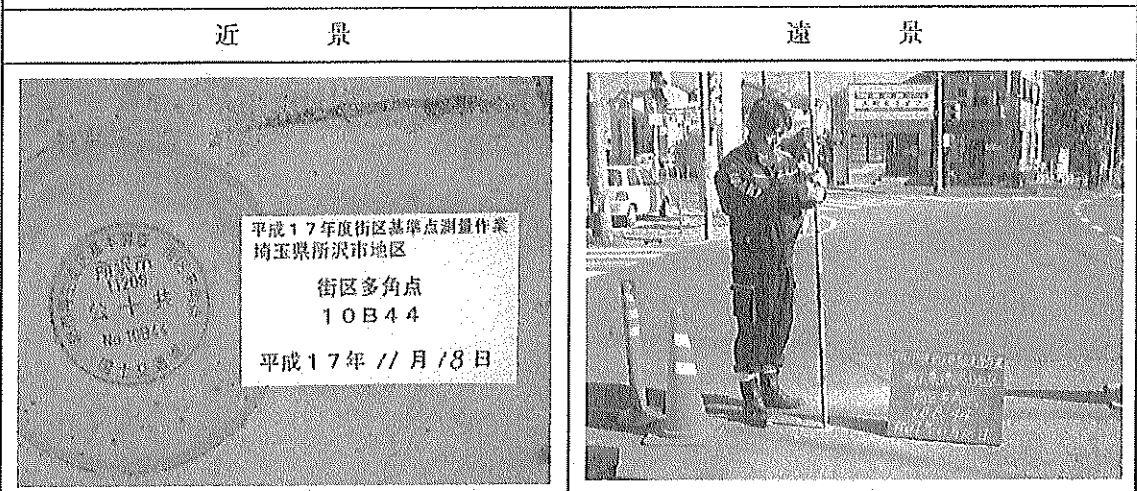
街区多角点の記

調製 2006年1月19日

点名	10B44	基準点コード	KG21120810B44
地区名	所沢市地区	測量年月日	2005年12月06日
作業機関名	株式会社塩崎テクノブレイン	作業責任者	江田 章
所在地	所沢市宮本町2丁目23番36地先		
管理者	埼玉県川越県土整備事務所		
標識種類	金属標	現況地目	公衆用道路
備考	1/2500		



現況写真



11208 所沢市

基準点成果表

(AREA= 9)

10B45

X	m	-22819.079	✓✓
Y		-33540.288	✓✓
H		70.677	✓✓

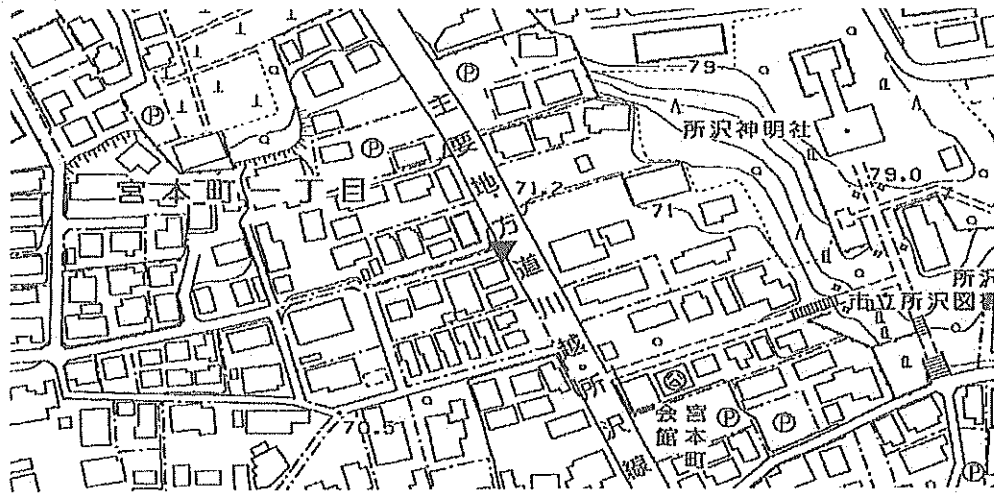
「この測量成果は、国土地理院の助言をうけて得たものである。(助言番号) 平23関公第712号」

街区多角点の記

調製 2006年1月19日

点名	10B45	基準点コード	KG21120810B45
地区名	所沢市地区	測量年月日	2005年12月06日
作業機関名	株式会社塩崎テクノブレイン	作業責任者	江田 章
所在地	所沢市宮本町1丁目9番1地先		
管理者	埼玉県川越県土整備事務所		
標識種類	金属標	現況地目	公衆用道路
備考	1/2500		

要図




現況写真

近景



遠景



11208 所沢市

基準点成果表

(AREA= 9)

10B46

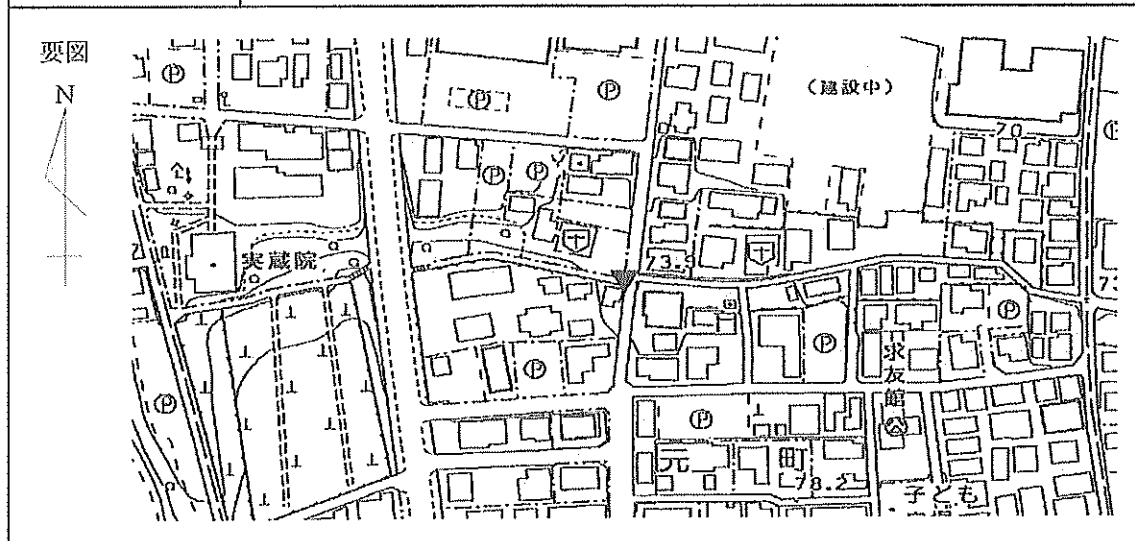
X	m	-23207.253	✓
Y		-33321.316	✓
H		77.311	✓

「この測量成果は、国土地理院の助言をうけて得たものである。(助言番号) 平23関公第712号」

街区多角点の記

調製 2006年1月19日

点名	10B46	基準点コード	KG21120810B46
地区名	所沢市地区	測量年月日	2005年12月07日
作業機関名	株式会社塩崎テクノブレイン	作業責任者	江田 章
所在地	所沢市元町20番26地先		
管理者	所沢市道路公園部建設総務課		
標識種類	金属標	現況地目	公衆用道路
備考	1/2500		



現況写真



11208 所沢市

基準点成果表

(AREA= 9)

10B47

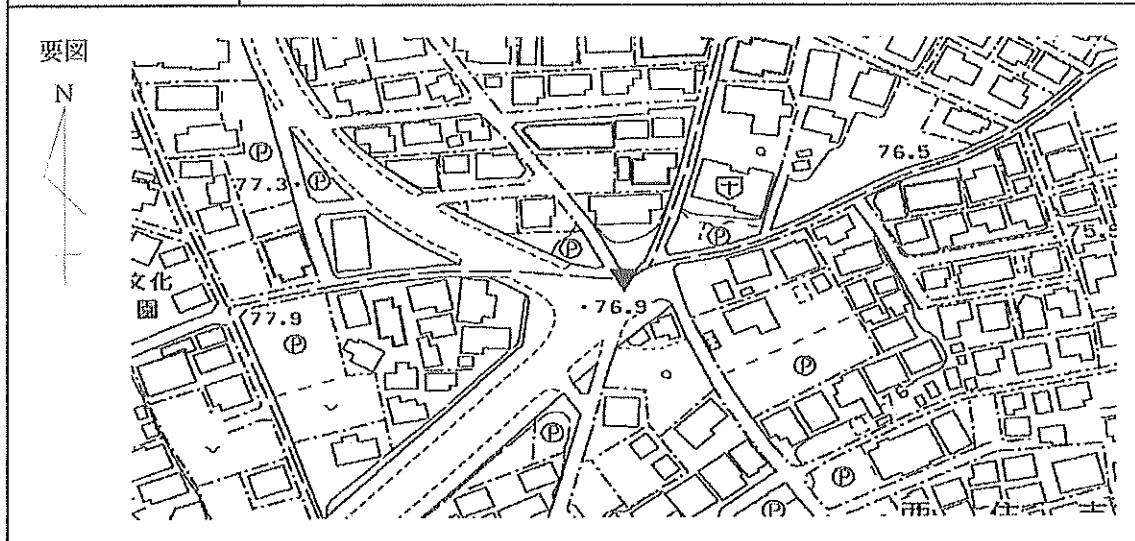
X	^m	-23661.753	✓✓
Y		-33199.893	✓✓
H		76.758	✓✓

「この測量成果は、国土地理院の助言をうけて得たものである。(助言番号) 平23関公第712号」

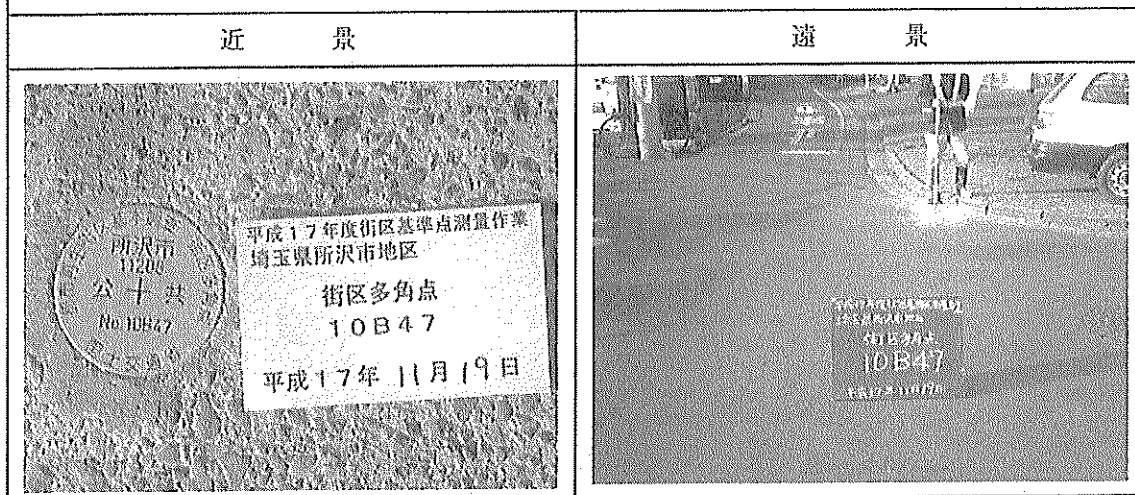
街区多角点の記

調製 2006年1月19日

点名	10B47	基準点コード	KG21120810B47
地区名	所沢市地区	測量年月日	2005年12月09日
作業機関名	株式会社塩崎テクノブレイン	作業責任者	江田 章
所在地	所沢市元町1番2地先		
管理者	所沢市道路公園部建設総務課		
標識種類	金属標	現況地目	公衆用道路
備考	1/2500		



現況写真



11208 所沢市

基準点成果表

(AREA= 9)

10B48

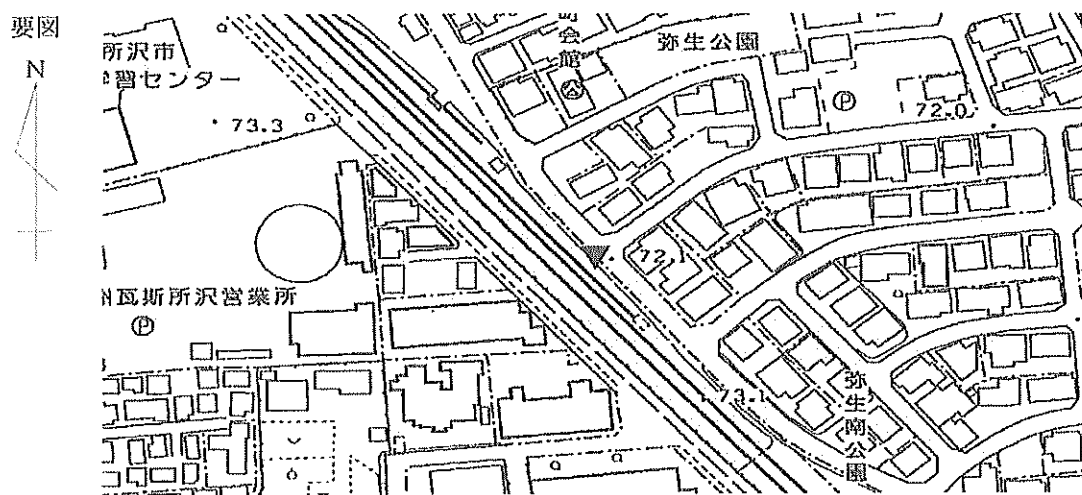
X	m	-21809.157	✓
Y		-33683.212	✓
H		71.877	✓

「この測量成果は、国土地理院の助言をうけて得たものである。(助言番号) 平23関公第712号」

街区多角点の記

調製 2006年1月19日

点名	10B48	基準点コード	KG21120810B48
地区名	所沢市地区	測量年月日	2005年12月16日
作業機関名	株式会社塩崎テクノブレイン	作業責任者	江田 章
所在地	所沢市弥生町1792番11地先		
管理者	所沢市道路公園部建設総務課		
標識種類	金属標	現況地目	公衆用道路
備考	1/2500		



現況写真

近景



遠景



11208 所沢市

基準点成果表

(AREA= 9)

10B49

X	m	-22156.678	✓✓
Y		-33598.055	✓✓
H		72.736	✓✓

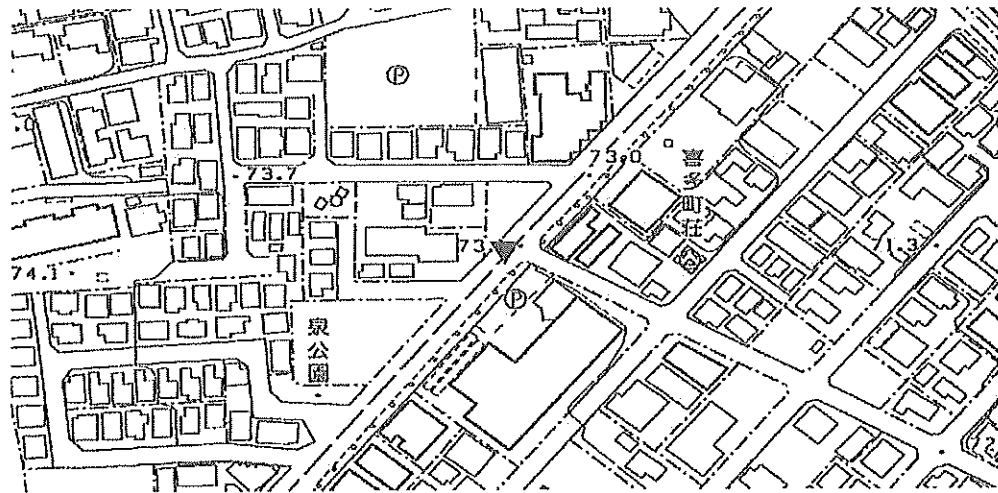
「この測量成果は、国土地理院の助言をうけて得たものである。(助言番号) 平23関公第712号」

街区多角点の記

調製 2006年1月19日

点名	10B49	基準点コード	KG21120810B49
地区名	所沢市地区	測量年月日	2005年12月05日
作業機関名	株式会社塩崎テクノブレイン	作業責任者	江田 章
所在地	所沢市泉町911番1地先		
管理者	所沢市道路公園部建設総務課		
標識種類	金属標	現況地目	公衆用道路
備考	1/2500		

要図



現況写真

近景

遠景



11208 所沢市

基準点成果表

(AREA= 9)

10B50

X	^m	-22497.807	≡
Y		-33848.856	≡
H		75.421	≡

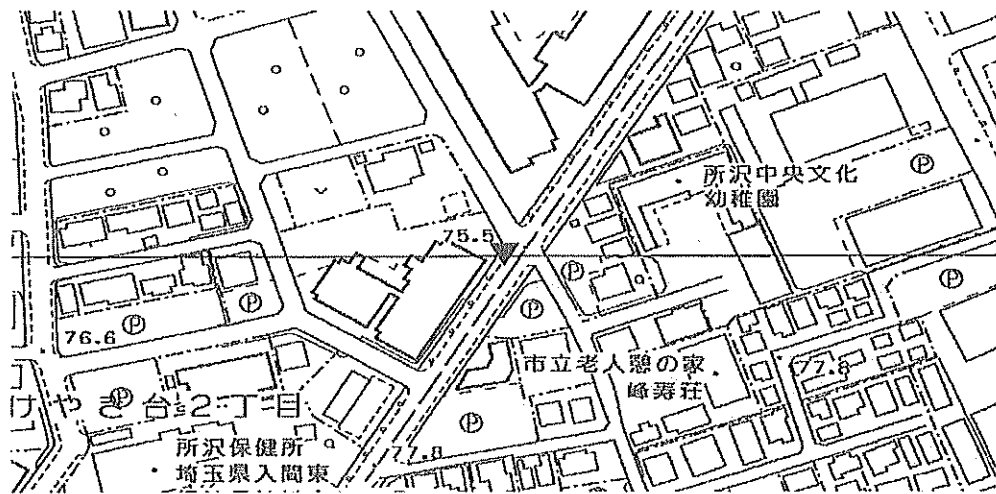
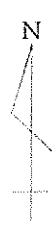
「この測量成果は、国土地理院の助言をうけて得たものである。(助言番号) 平23関公第712号」

街区多角点の記

調製 2006年1月19日

点名	10B50	基準点コード	KG21120810B50
地区名	所沢市地区	測量年月日	2005年12月05日
作業機関名	株式会社塩崎テクノブレイン	作業責任者	江田 章
所在地	所沢市けやき台2丁目2番1地先		
管理者	所沢市道路公園部建設総務課		
標識種類	金属標	現況地目	公衆用道路
備考	1/2500		

要図



現況写真

近景

遠景



11208 所沢市

基準点成果表

(AREA= 9)

10B51

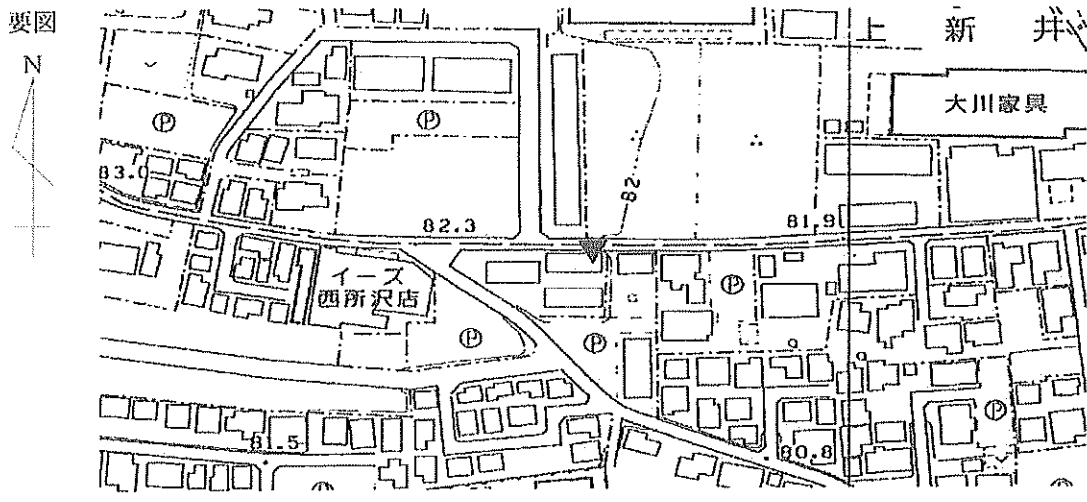
X	m	-22795.618	✓
Y		-34075.840	✓
H		82.045	✓

「この測量成果は、国土地理院の助言をうけて得たものである。(助言番号) 平23関公第712号」

街区多角点の記

調製 2006年1月19日

点名	10B51	基準点コード	KG21120810B51
地区名	所沢市地区	測量年月日	2005年12月02日
作業機関名	株式会社塩崎テクノブレイン	作業責任者	江田 章
所在地	所沢市西所沢2丁目6番20地先		
管理者	所沢市道路公園部建設総務課		
標識種類	金属標	現況地目	公衆用道路
備考	1/2500		



現況写真

近景



遠景



11208 所沢市

基準点成果表

(AREA= 9)

10B52

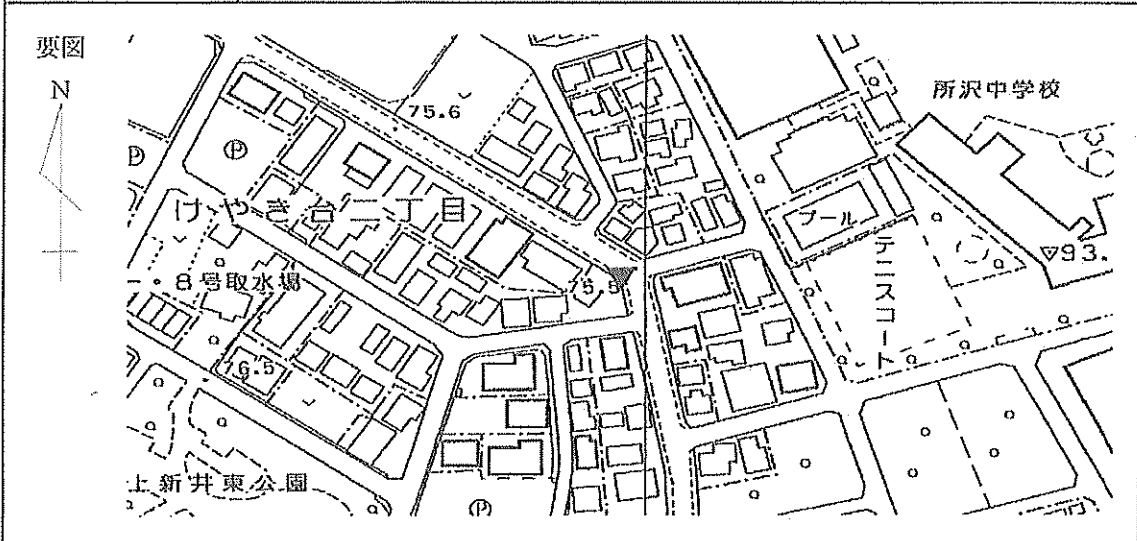
X	m	-22382.675	≡
Y		-34008.524	≡
H		75.393	≡

「この測量成果は、国土地理院の助言をうけて得たものである。(助言番号) 平23関公第712号」

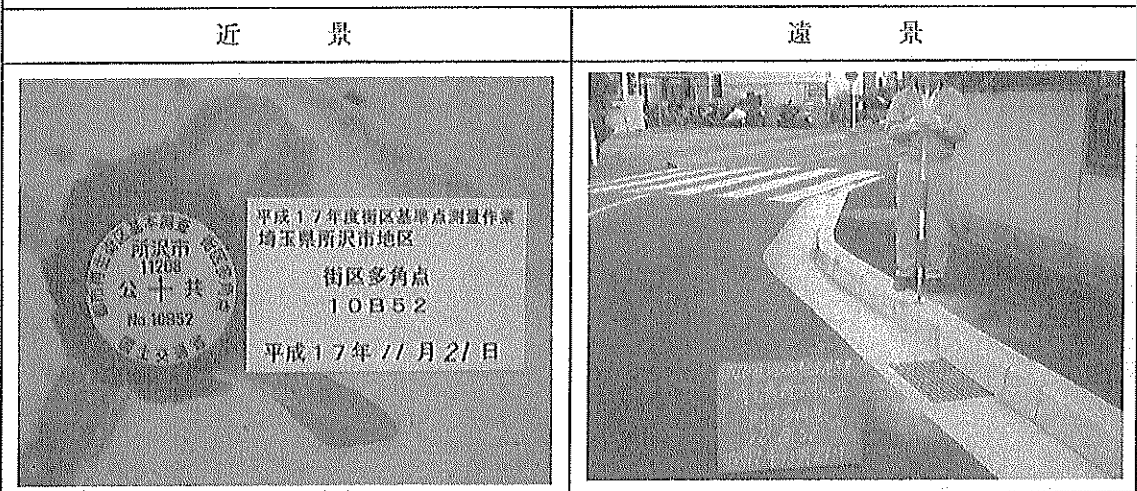
街区多角点の記

調製 2006年1月19日

点名	10B52	基準点コード	KG21120810B52
地区名	所沢市地区	測量年月日	2005年12月05日
作業機関名	株式会社塩崎テクノブレイン	作業責任者	江田 章
所在地	所沢市けやき台2丁目22番8地先		
管理者	所沢市道路公園部建設総務課		
標識種類	金属標	現況地目	公衆用道路
備考	1/2500		



現況写真



11208 所沢市

基準点成果表

(AREA= 9)

10B53

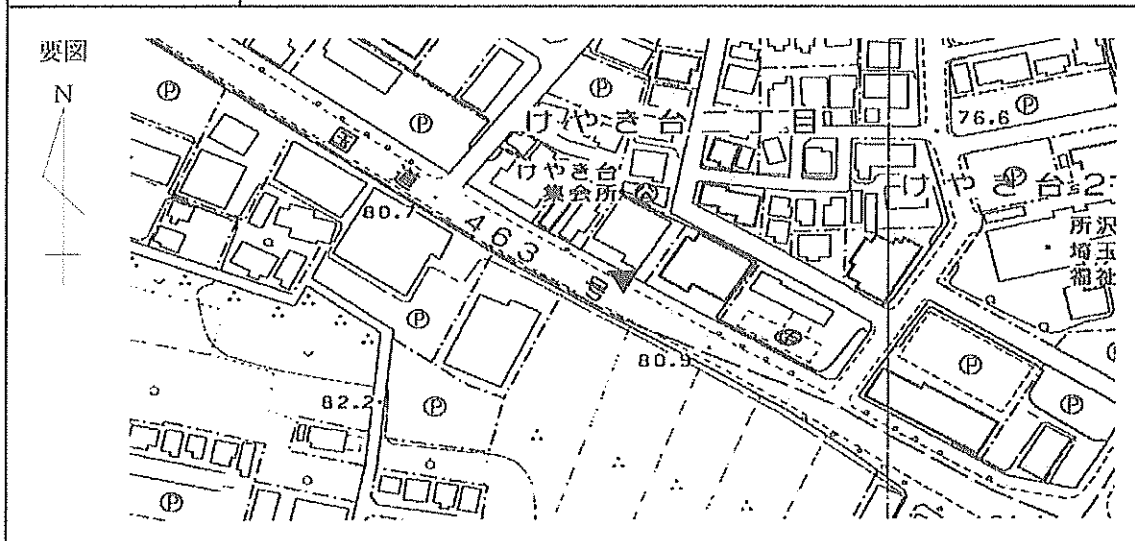
X	m	-22574.418	✓✓
Y		-34090.684	✓✓
H		80.970	✓✓

「この測量成果は、国土地理院の助言をうけて得たものである。(助言番号) 平23関公第712号」

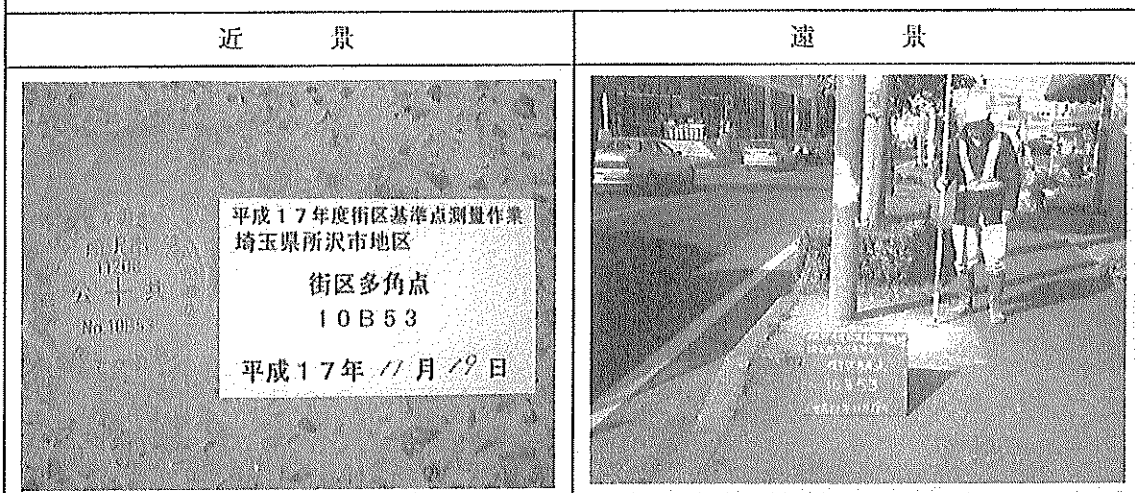
街区多角点の記

調製 2006年1月19日

点名	10B53	基準点コード	KG21120810B53
地区名	所沢市地区	測量年月日	2005年12月01日
作業機関名	株式会社塩崎テクノブレイン	作業責任者	江田 章
所在地	所沢市けやき台2丁目16番10地先		
管理者	埼玉県川越県土整備事務所		
標識種類	金属標	現況地目	公衆用道路
備考	1/2500		



現況写真



11208 所沢市

基準点成果表

(AREA= 9)

10B54

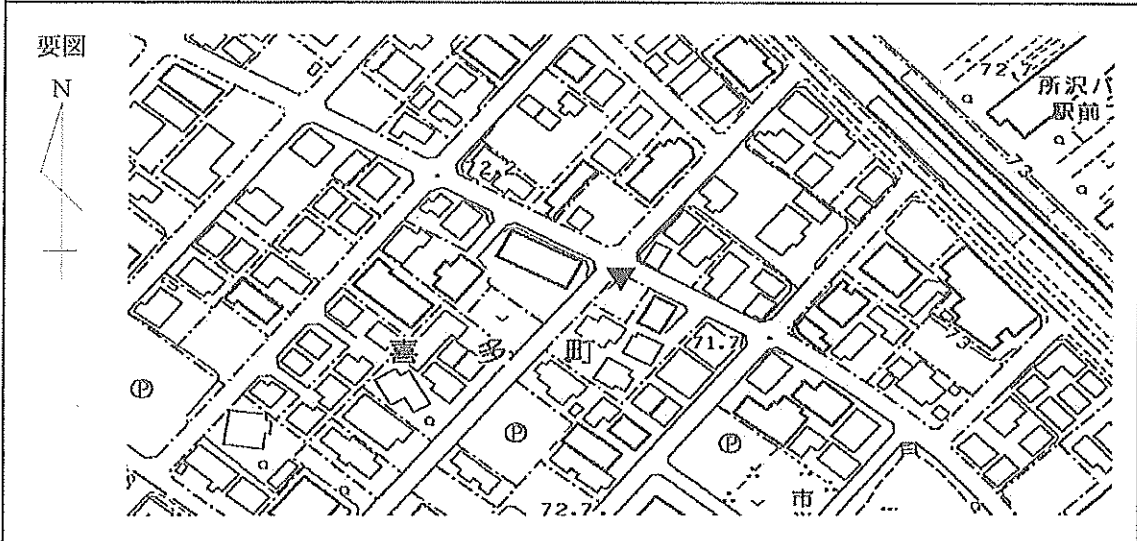
X	m	-22261.602	///
Y		-33416.843	///
H		71.781	///

「この測量成果は、国土地理院の助言をうけて得たものである。（助言番号）平23関公第712号」

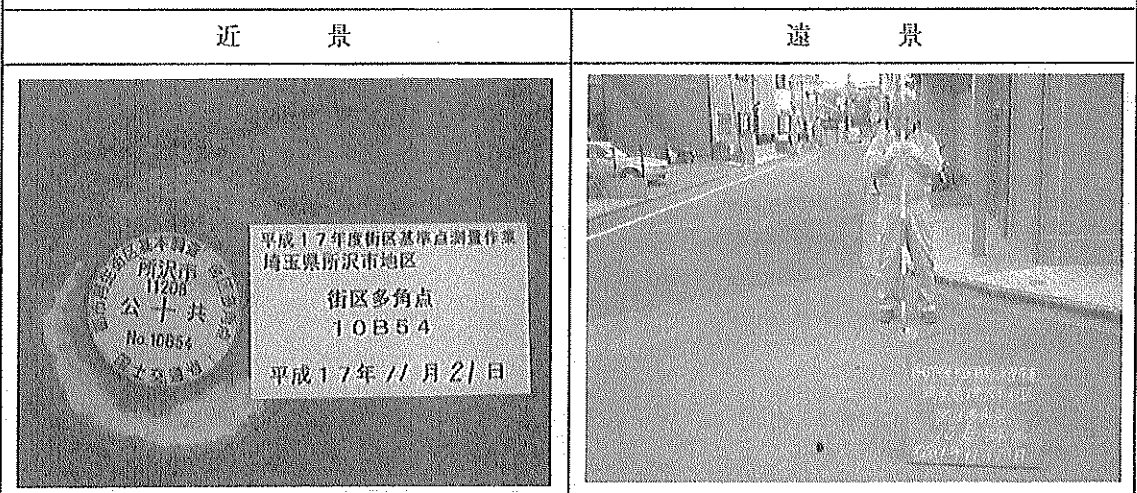
街区多角点の記

調製 2006年1月19日

点名	10B54	基準点コード	KG21120810B54
地区名	所沢市地区	測量年月日	2005年12月06日
作業機関名	株式会社塩崎テクノブレイン	作業責任者	江田 章
所在地	所沢市喜多町5番12地先		
管理者	所沢市道路公園部建設総務課		
標識種類	金属標	現況地目	公衆用道路
備考	1/2500		



現況写真



11208 所沢市

基準点成果表

(AREA= 9)

10B55

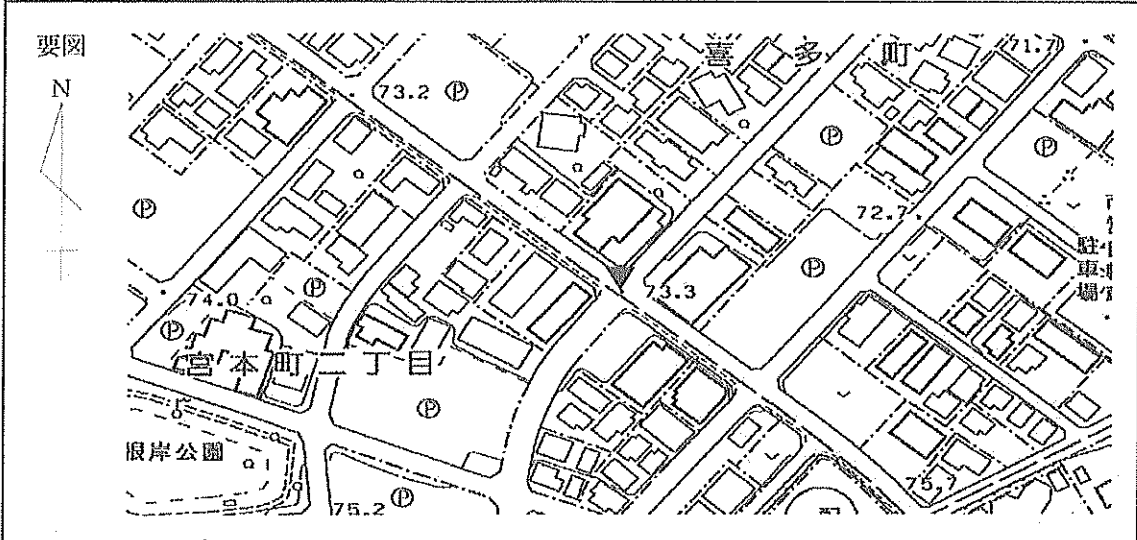
X	^m	-22363.064	✓✓
Y		-33507.171	✓✓
H		73.131	✓✓

「この測量成果は、国土地理院の助言をうけて得たものである。(助言番号) 平23関公第712号」

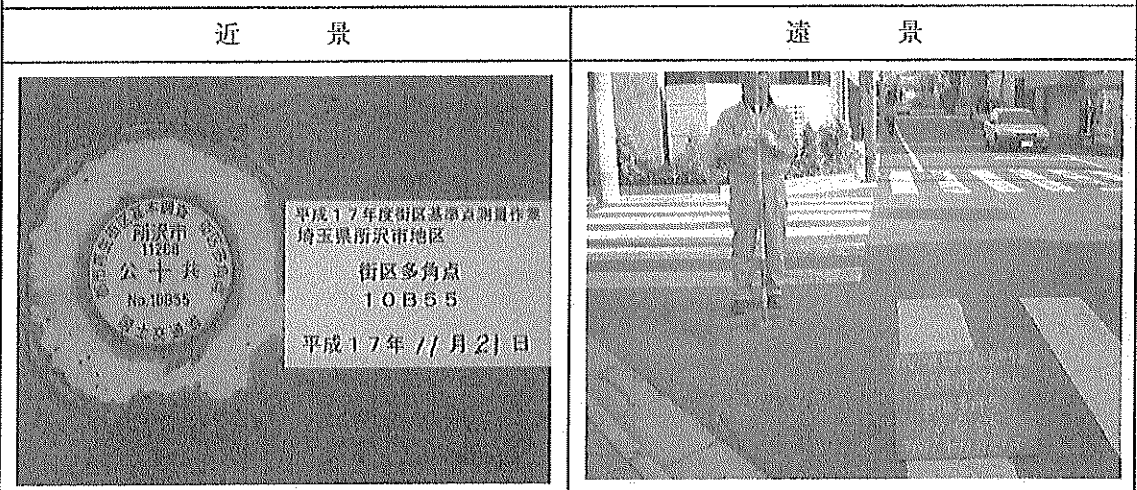
街区多角点の記

調製 2006年1月19日

点名	10B55	基準点コード	KG21120810B55
地区名	所沢市地区	測量年月日	2005年12月06日
作業機関名	株式会社塩崎テクノブレイン	作業責任者	江田 章
所在地	所沢市喜多町6番22地先		
管理者	所沢市道路公園部建設総務課		
標識種類	金属標	現況地目	公衆用道路
備考	1/2500		



現況写真



11208 所沢市

基準点成果表

(AREA= 9)

10B56

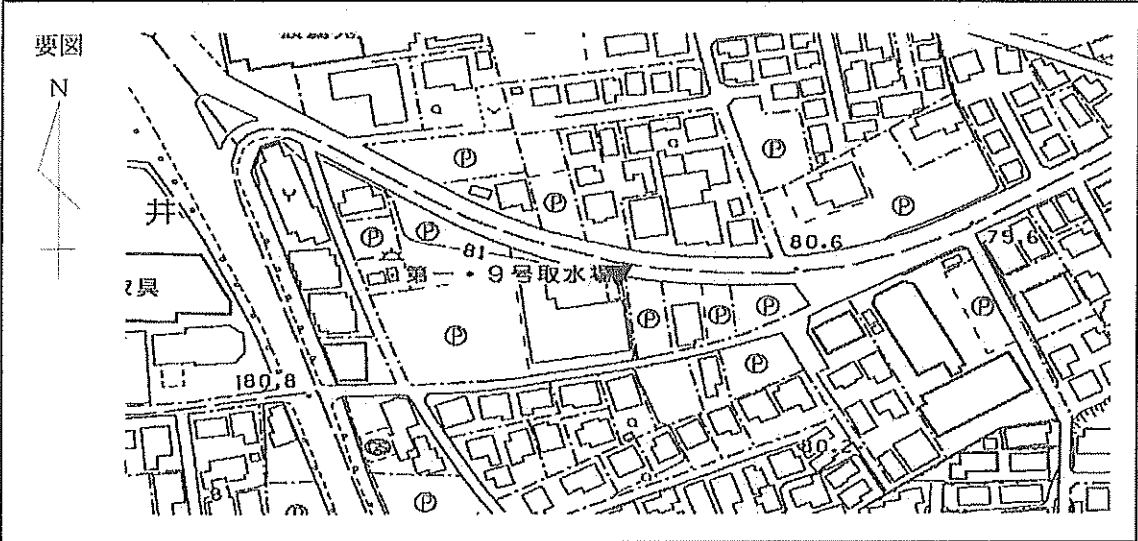
X	m	-22744.284	///
Y		-33805.153	///
H		80.863	///

「この測量成果は、国土地理院の助言をうけて得たものである。(助言番号)平23関公第712号」

街区多角点の記

調製 2006年1月19日

点名	10B56	基準点コード	KG21120810B56
地区名	所沢市地区	測量年月日	2005年12月06日
作業機関名	株式会社塩崎テクノブレイン	作業責任者	江田章
所在地	所沢市宮本町1丁目17番28地先		
管理者	埼玉県川越県土整備事務所		
標識種類	金属標	現況地目	公衆用道路
備考	1/2500		



現況写真

近景



遠景



11208 所沢市

基準点成果表

(AREA= 9)

10B57

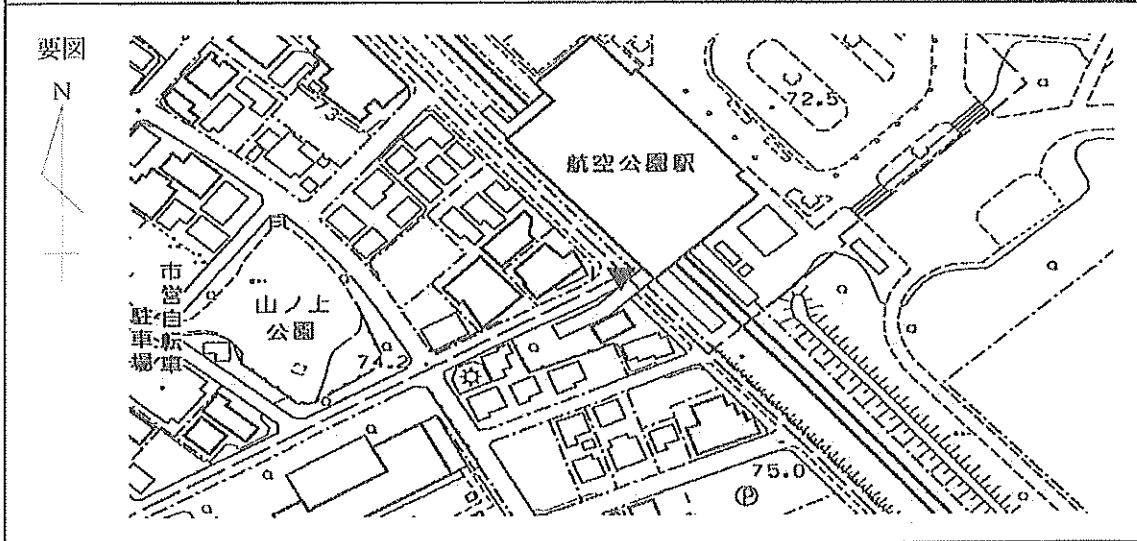
X	m	-22338.228	✓✓
Y		-33225.722	✓✓
H		73.981	✓✓

「この測量成果は、国土地理院の助言をうけて得たものである。(助言番号) 平23関公第712号」

街区多角点の記

調製 2006年1月19日

点名	10B57	基準点コード	KG21120810B57
地区名	所沢市地区	測量年月日	2005年12月06日
作業機関名	株式会社塩崎テクノブレイン	作業責任者	江田 章
所在地	所沢市並木2丁目4番3地先		
管理者	所沢市道路公園部建設総務課		
標識種類	金属標	現況地目	公衆用道路
備考	1/2500		



現況写真

近景



遠景



11208 所沢市

基準点成果表

(AREA= 9)

10B58

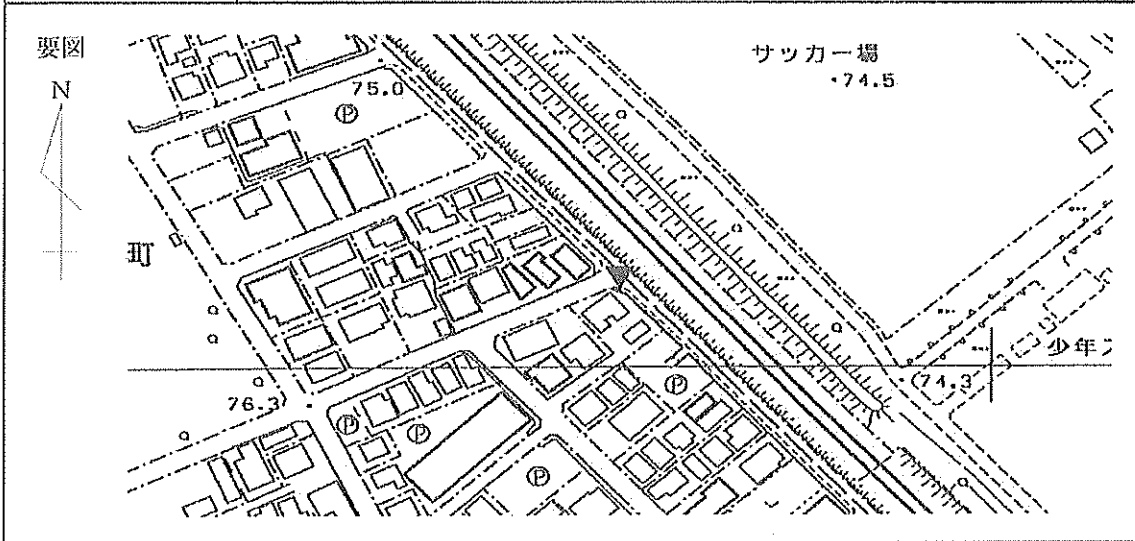
X	m	-22468.265	///
Y		-33107.226	///
H		74.946	///

「この測量成果は、国土地理院の助言をうけて得たものである。(助言番号) 平23関公第712号」

街区多角点の記

調製 2006年1月19日

点名	10B58	基準点コード	KG21120810B58
地区名	所沢市地区	測量年月日	2005年12月06日
作業機関名	株式会社塩崎テクノブレイン	作業責任者	江田 章
所在地	所沢市北有楽町21番12地先		
管理者	所沢市道路公園部建設総務課		
標識種類	金属標	現況地目	公衆用道路
備考	1/2500		



現況写真

近景	遠景

11208 所沢市

基準点成果表

(AREA= 9)

10B59

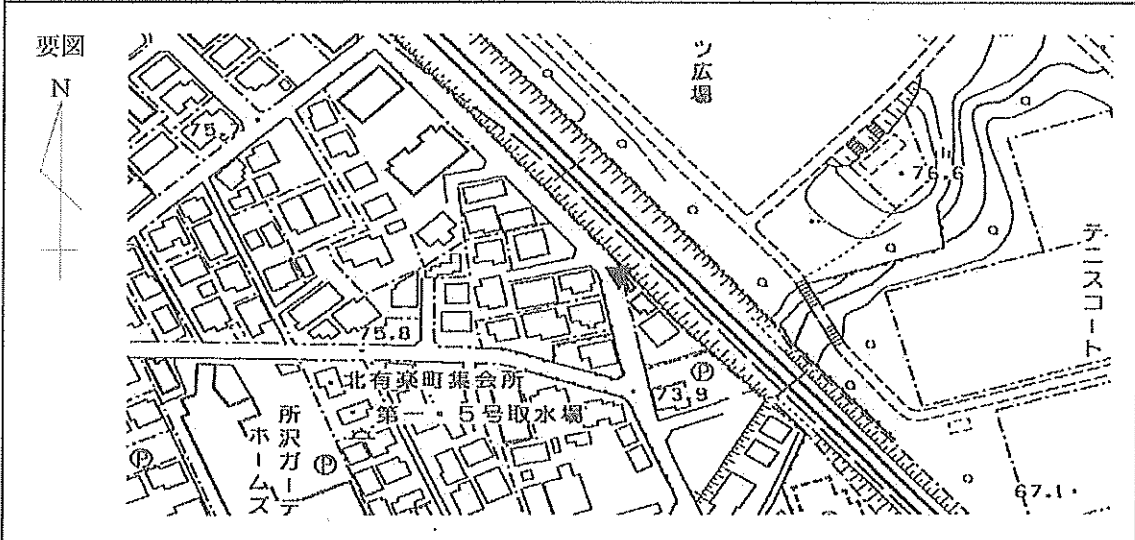
X	m	-22628.176 //
Y		-32964.192 //
H		74.542 //

「この測量成果は、国土地理院の助言をうけて得たものである。(助言番号) 平23関公第712号」


街区多角点の記

調製 2006年1月19日

点名	10B59	基準点コード	KG21120810B59
地区名	所沢市地区	測量年月日	2005年12月08日
作業機関名	株式会社塩崎テクノブレイン	作業責任者	江田 章
所在地	所沢市北有楽町1番11地先		
管理者	所沢市道路公園部建設総務課		
標識種類	金属標	現況地目	公衆用道路
備考	1/2500		



現況写真



11208 所沢市

基準点成果表

(AREA= 9)

10B60

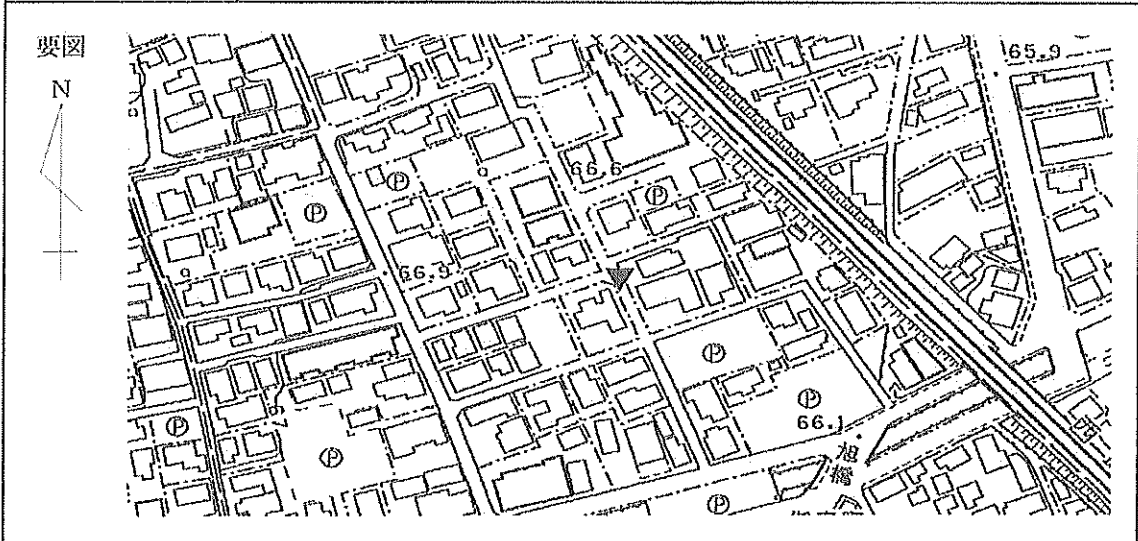
X	m	-22867.096	✓
Y		-32811.238	✓
H		66.704	✓

「この測量成果は、国土地理院の助言をうけて得たものである。(助言番号) 平23関公第712号」

街区多角点の記

調製 2006年1月19日

点名	10B60	基準点コード	KG21120810B60
地区名	所沢市地区	測量年月日	2005年12月08日
作業機関名	株式会社塩崎テクノブレイン	作業責任者	江田 章
所在地	所沢市御幸町11番10地先		
管理者	所沢市道路公園部建設総務課		
標識種類	金属標	現況地目	公衆用道路
備考	1/2500		



現況写真

近景



遠景



11208 所沢市

基準点成果表

(AREA= 9)

10B61

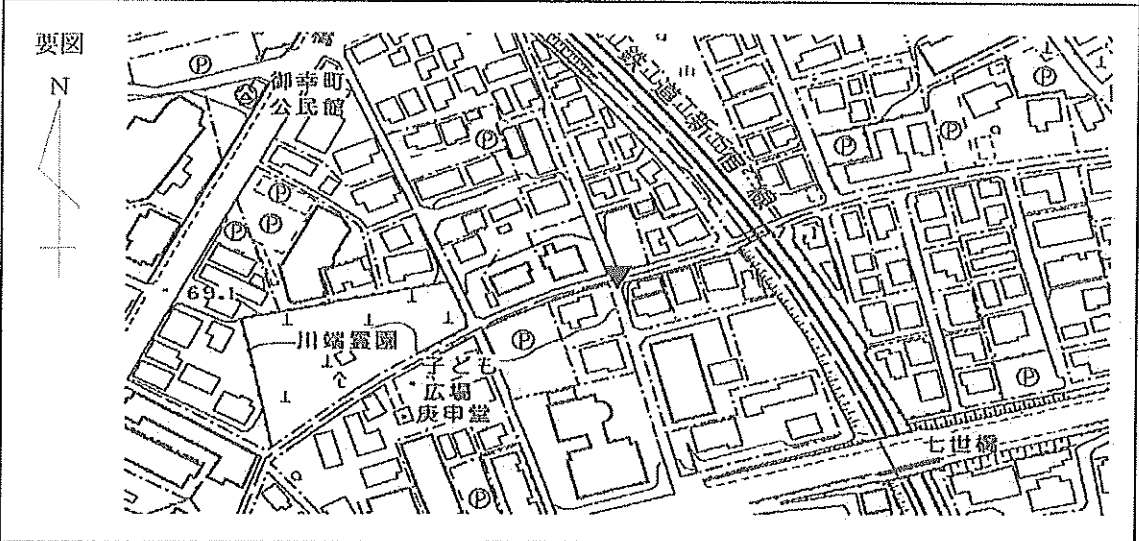
X	m	-23014.595	✓
Y		-32657.440	✓
H		71.665	✓

「この測量成果は、国土地理院の助言をうけて得たものである。(助言番号) 平23関公第712号」

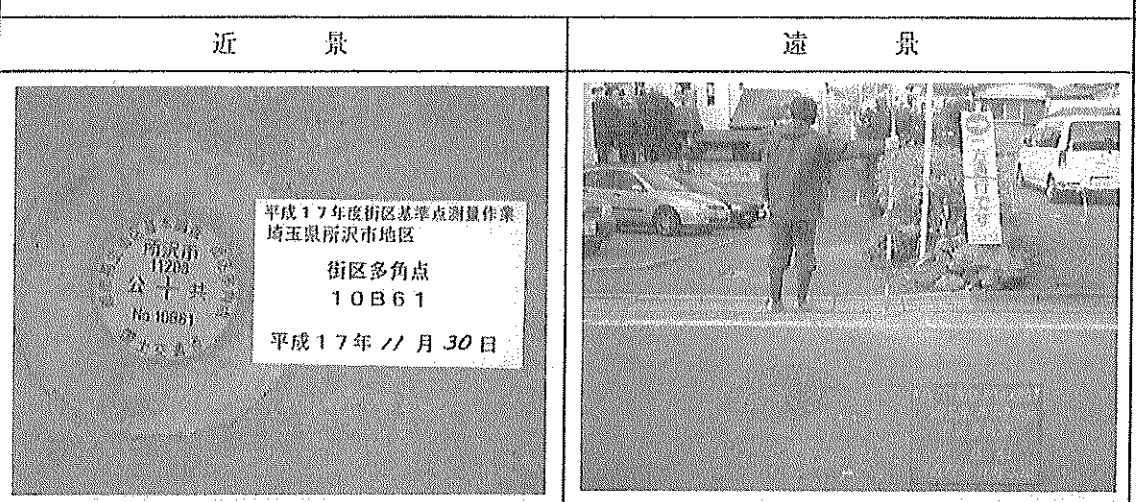
街区多角点の記

調製 2006年1月19日

点名	10B61	基準点コード	KG21120810B61
地区名	所沢市地区	測量年月日	2005年12月08日
作業機関名	株式会社塩崎テクノブレイン	作業責任者	江田 章
所在地	所沢市御幸町10番1地先		
管理者	所沢市道路公園部建設総務課		
標識種類	金属標	現況地目	公衆用道路
備考	1/2500		



現況写真



11208 所沢市

基準点成果表

(AREA= 9)

10B62

X	m	-22652.940 //
Y		-33152.959 //
H		76.531 //

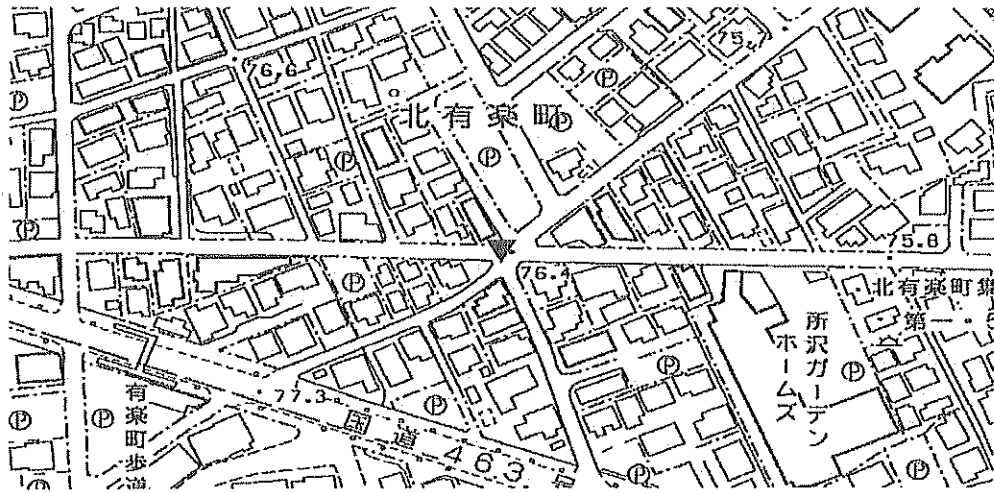
「この測量成果は、国土地理院の助言をうけて得たものである。(助言番号) 平23関公第712号」

街区多角点の記

調製 2006年1月19日


点名	10B62	基準点コード	KG21120810B62
地区名	所沢市地区	測量年月日	2005年12月08日
作業機関名	株式会社塩崎テクノブレイン	作業責任者	江田章
所在地	所沢市北有楽町15番1地先		
管理者	所沢市道路公園部建設総務課		
標識種類	金属標	現況地目	公衆用道路
備考	1/2500		

要図



現況写真

近景



遠景



11208 所沢市

基準点成果表

(AREA= 9)

10B63

X	m	-22838.789	✓
Y		-33102.389	✓
H		75.136	✓

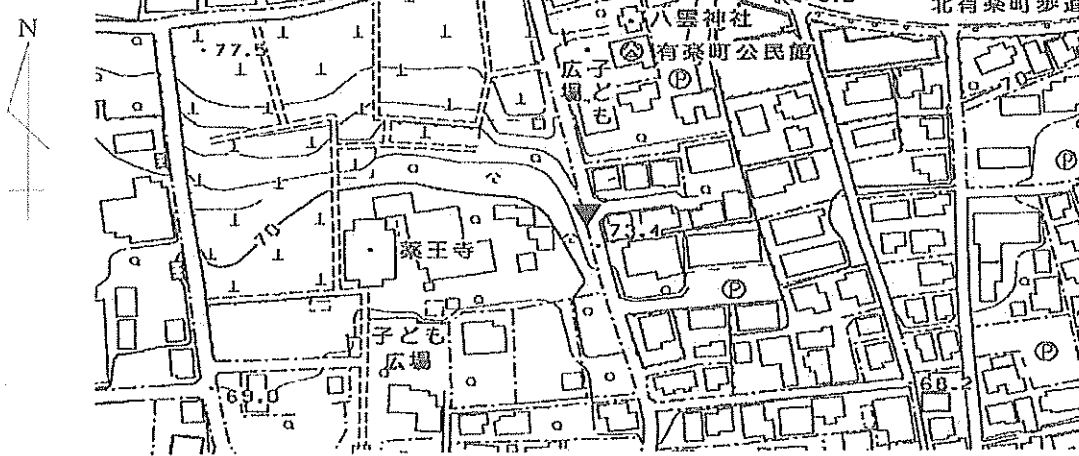
「この測量成果は、国土地理院の助言をうけて得たものである。(助言番号) 平23関公第712号」

街区多角点の記

調製 2006年1月19日

点名	10B63	基準点コード	KG21120810B63
地区名	所沢市地区	測量年月日	2005年12月08日
作業機関名	株式会社塩崎テクノブレイン	作業責任者	江田 章
所在地	所沢市有楽町8番18地先		
管理者	所沢市道路公園部建設総務課		
標識種類	金属標	現況地目	公衆用道路
備考	1/2500		

要図




現況写真

近景



遠景



11208 所沢市

基準点成果表

(AREA= 9)

10B64

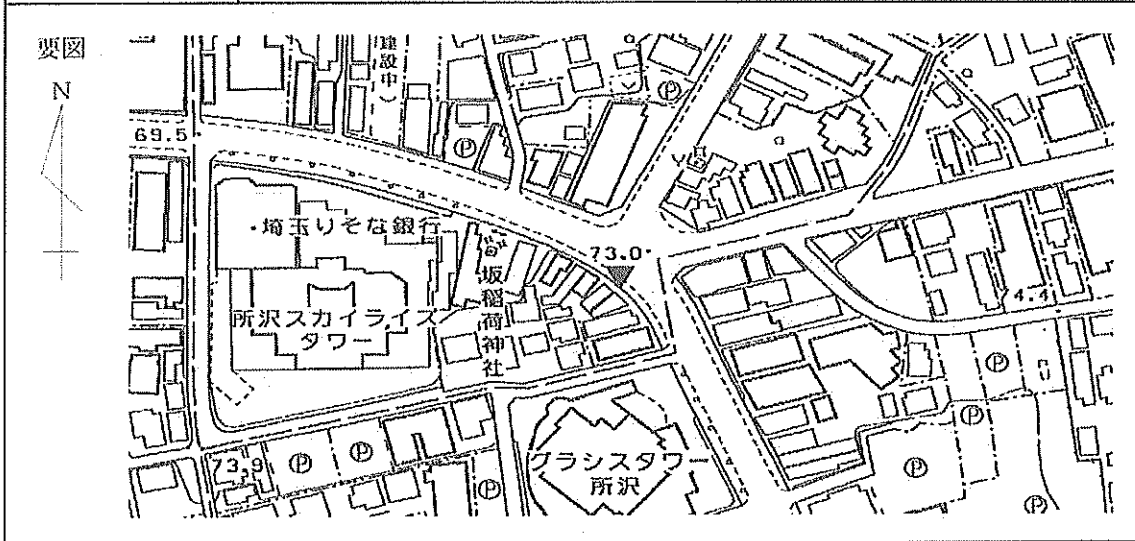
X	m	-23149.319	//
Y		-32856.385	//
H		72.553	//

「この測量成果は、国土地理院の助言をうけて得たものである。(助言番号) 平23関公第712号」


街区多角点の記

調製 2006年1月19日

点名	10B64	基準点コード	KG21120810B64
地区名	所沢市地区	測量年月日	2005年12月08日
作業機関名	株式会社塩崎テクノブレイン	作業責任者	江田 章
所在地	所沢市御幸町1番24地先		
管理者	埼玉県川越県土整備事務所		
標識種類	金属標	現況地目	公衆用道路
備考	1/2500		



現況写真



11208 所沢市

基準点成果表

(AREA= 9)

10B65

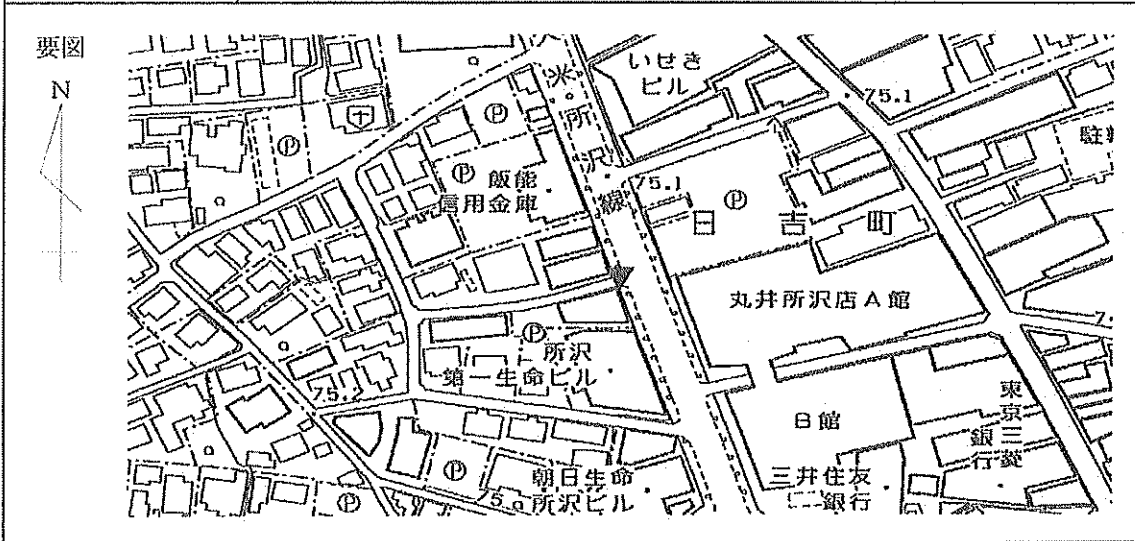
X	^m	-23500.555	//
Y		-32734.478	//
H		75.202	//

「この測量成果は、国土地理院の助言をうけて得たものである。(助言番号)平23関公第712号」

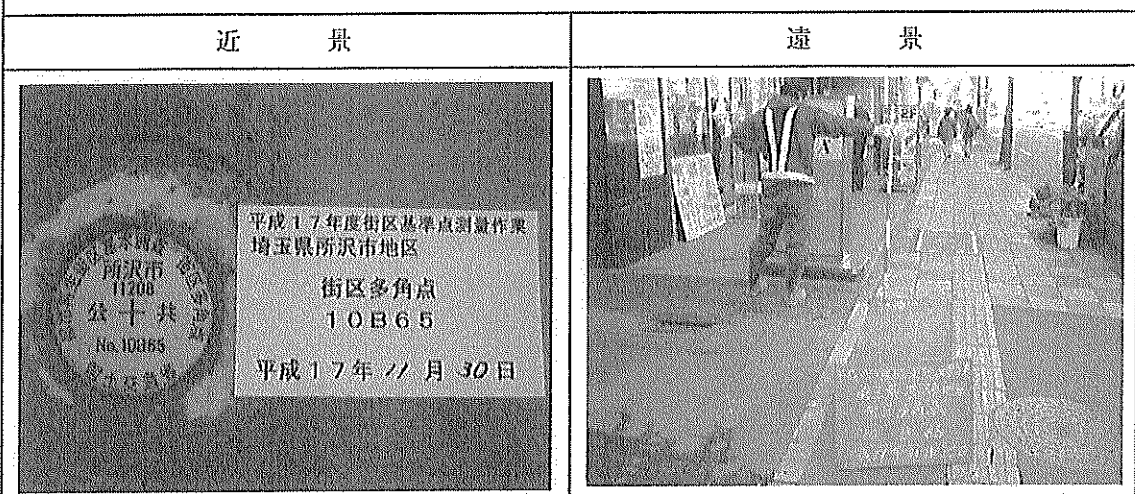
街区多角点の記

調製 2006年1月19日

点名	10B65	基準点コード	KG21120810B65
地区名	所沢市地区	測量年月日	2005年12月10日
作業機関名	株式会社塩崎テクノブレイン	作業責任者	江田 章
所在地	所沢市日吉町16番16地先		
管理者	埼玉県川越県土整備事務所		
標識種類	金属標	現況地目	公衆用道路
備考	1/2500		



現況写真



11208 所沢市

基準点成果表

(AREA= 9)

10B67

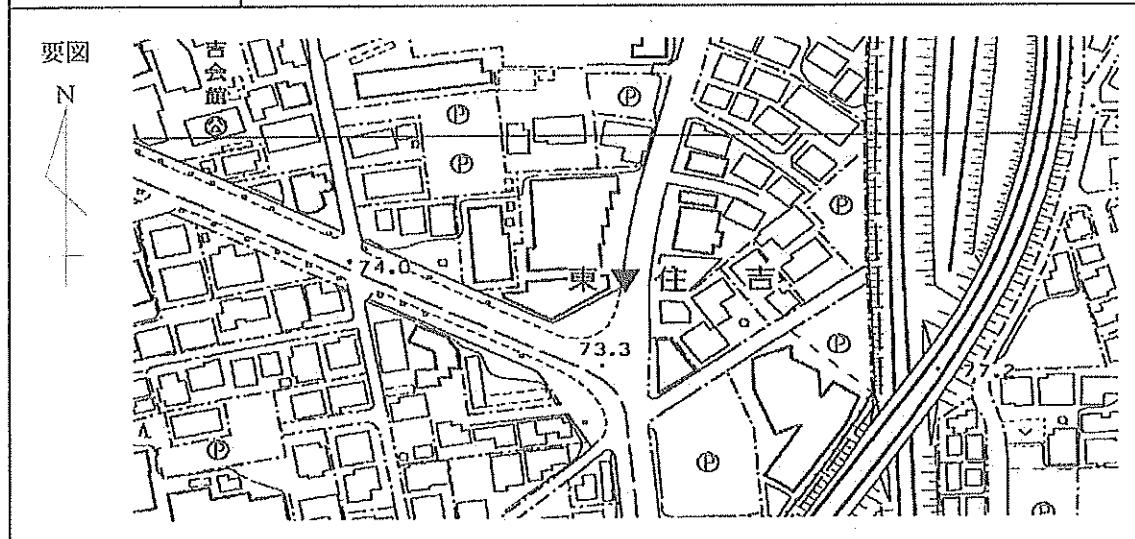
X	m	-24063.865	///
Y		-32682.684	///
H		73.644	///

「この測量成果は、国土地理院の助言をうけて得たものである。(助言番号) 平23関公第712号」


街区多角点の記

調製 2006年1月19日

点名	10B67	基準点コード	KG21120810B67
地区名	所沢市地区	測量年月日	2005年12月10日
作業機関名	株式会社塩崎テクノブレイン	作業責任者	江田 章
所在地	所沢市東住吉7番9地先		
管理者	埼玉県川越県土整備事務所		
標識種類	金属標	現況地目	公衆用道路
備考	1/2500		



現況写真



11208 所沢市

基準点成果表

(AREA= 9)

10B68

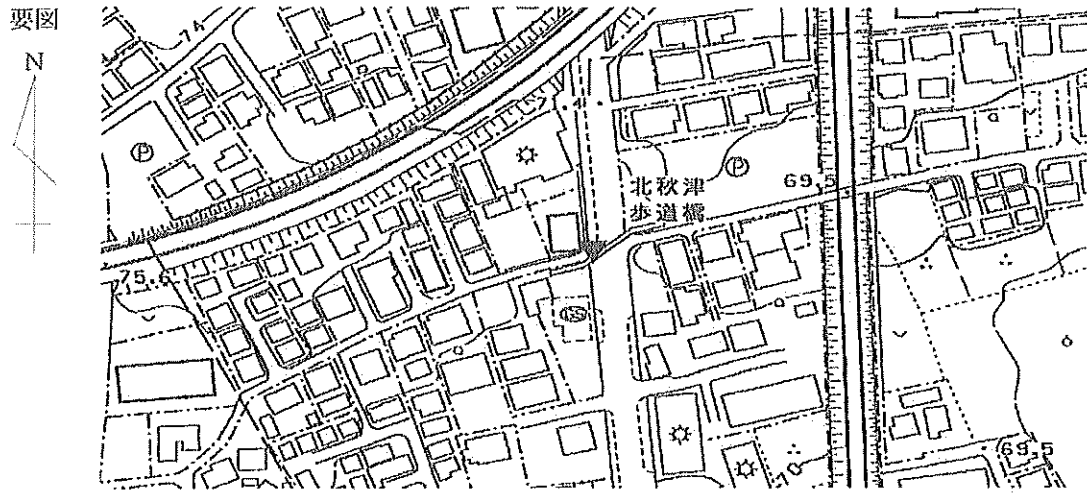
	m	
X	-24265.480	✓
Y	-32664.789	✓
H	71.207	✓

「この測量成果は、国土地理院の助言をうけて得たものである。(助言番号)平23関公第712号」

街区多角点の記

調製 2006年1月19日

点名	10B68	基準点コード	KG21120810B68
地区名	所沢市地区	測量年月日	2005年12月21日
作業機関名	株式会社塩崎テクノブレイン	作業責任者	江田 章
所在地	所沢市大字北秋津140番1地先		
管理者	埼玉県川越県土整備事務所		
標識種類	金属標	現況地目	公衆用道路
備考	1/2500		



現況写真

近景



遠景



11208 所沢市

基準点成果表

(AREA= 9)

10B69

X	m	-22760.523	✓✓
Y		-33413.279	✓✓
H		78.893	✓✓

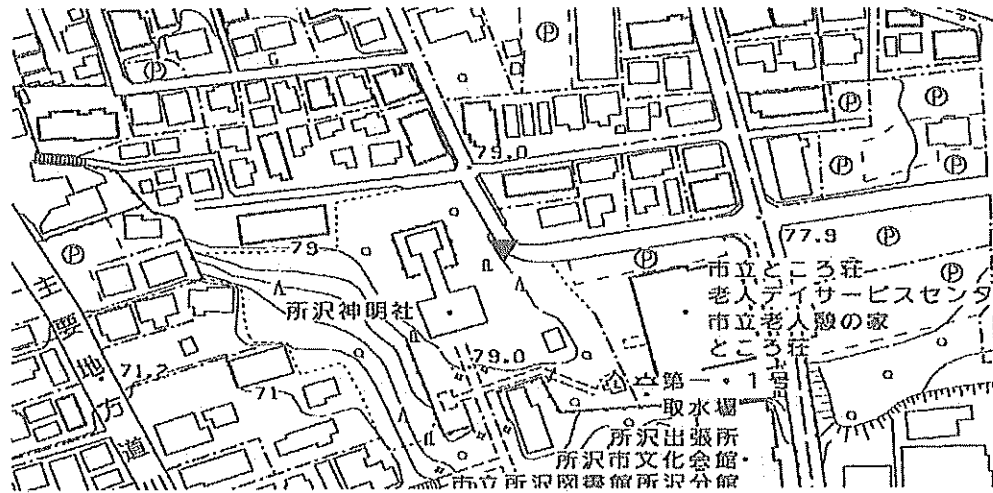
「この測量成果は、国土地理院の助言をうけて得たものである。(助言番号)平23関公第712号」

街区多角点の記

調製 2006年1月19日

点名	10B69	基準点コード	KG21120810B69
地区名	所沢市地区	測量年月日	2005年12月06日
作業機関名	株式会社塩崎テクノブレイン	作業責任者	江田 章
所在地	所沢市宮本町1丁目2番6地先		
管理者	所沢市道路公園部建設総務課		
標識種類	金属標	現況地目	公衆用道路
備考	1/2500		

要図



現況写真

近景



遠景



11208 所沢市

基準点成果表

(AREA= 9)

10B70

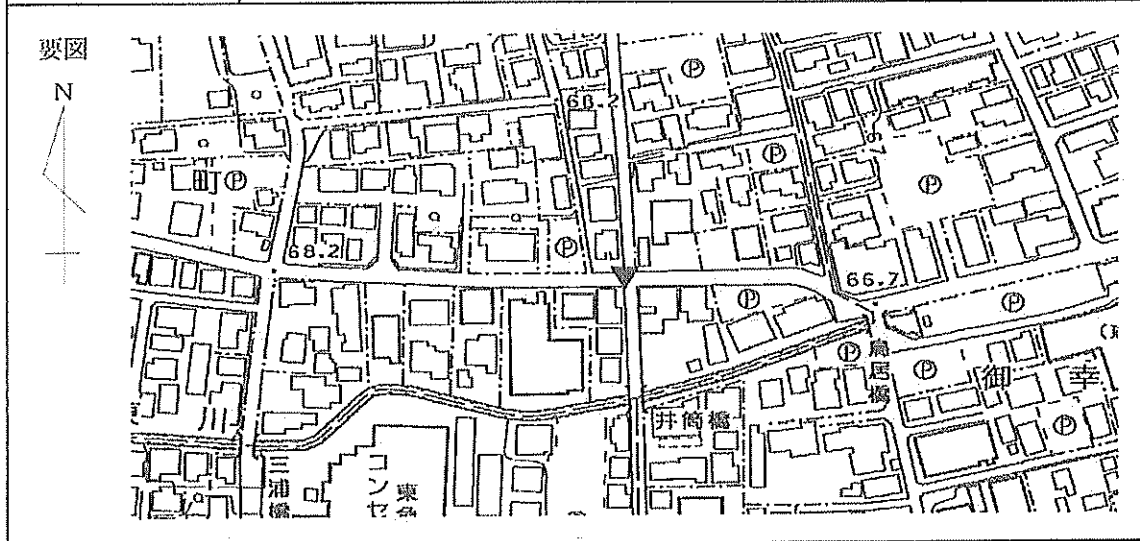
X	m	-22956.884	✓
Y		-32984.971	✓
H		67.618	✓

「この測量成果は、国土地理院の助言をうけて得たものである。(助言番号) 平23関公第712号」

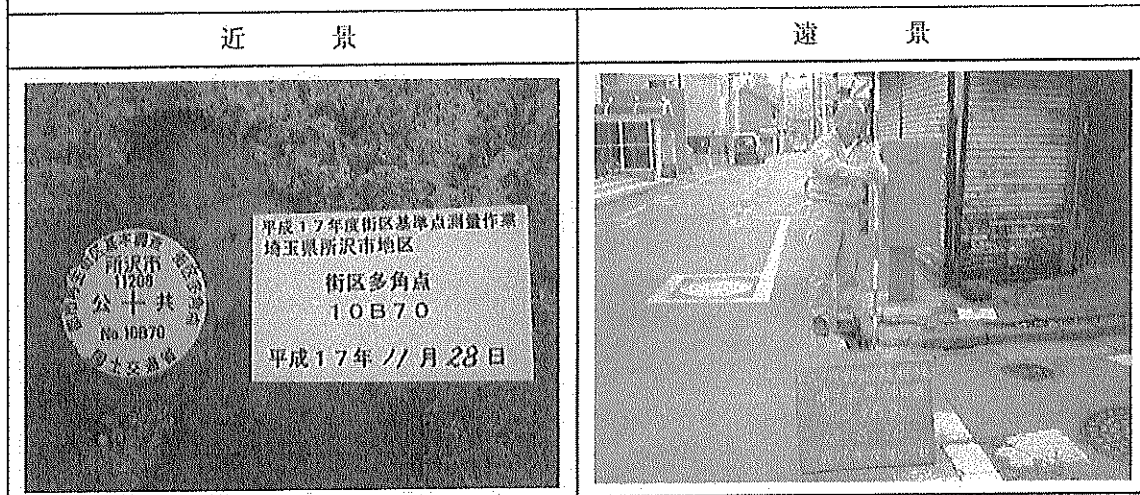
街区多角点の記

調製 2006年1月19日

点名	10B70	基準点コード	KG21120810B70
地区名	所沢市地区	測量年月日	2005年12月08日
作業機関名	株式会社塩崎テクノブレイン	作業責任者	江田 章
所在地	所沢市有楽町11番1地先		
管理者	所沢市道路公園部建設総務課		
標識種類	金属標	現況地目	公衆用道路
備考	1/2500		



現況写真



11208 所沢市

基準点成果表

(AREA= 9)

10B71

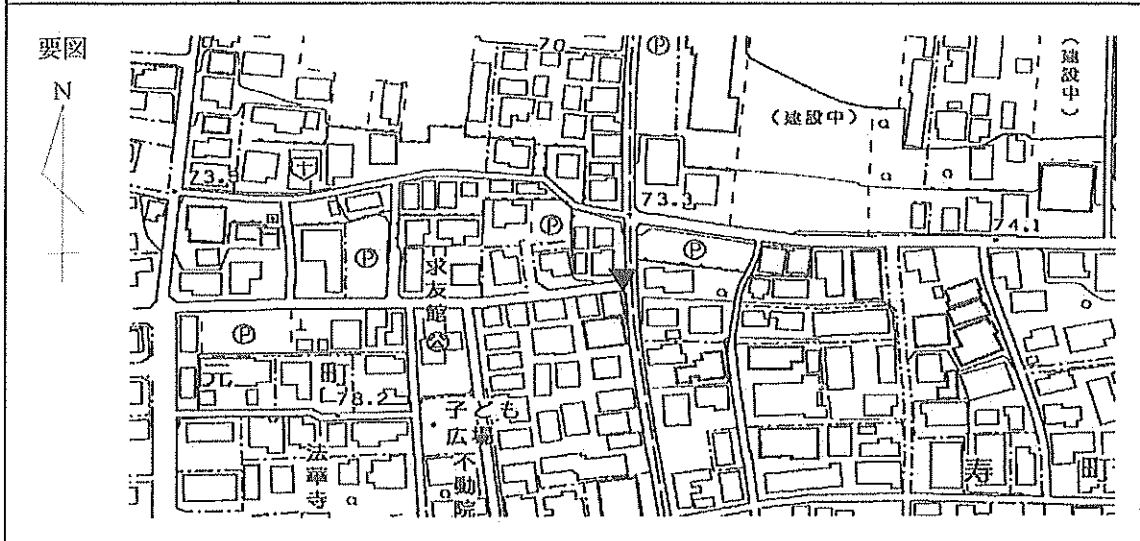
X	m	-23197.131	///
Y		-33182.460	///
H		75.230	///

「この測量成果は、国土地理院の助言をうけて得たものである。(助言番号) 平23関公第712号」


街区多角点の記

調製 2006年1月19日

点名	10B71	基準点コード	KG21120810B71
地区名	所沢市地区	測量年月日	2005年12月08日
作業機関名	株式会社塩崎テクノブレイン	作業責任者	江田 章
所在地	所沢市元町16番1地先		
管理者	所沢市道路公園部建設総務課		
標識種類	金属標	現況地目	公衆用道路
備考	1/2500		



現況写真



11208 所沢市

基準点成果表

(AREA= 9)

10B72

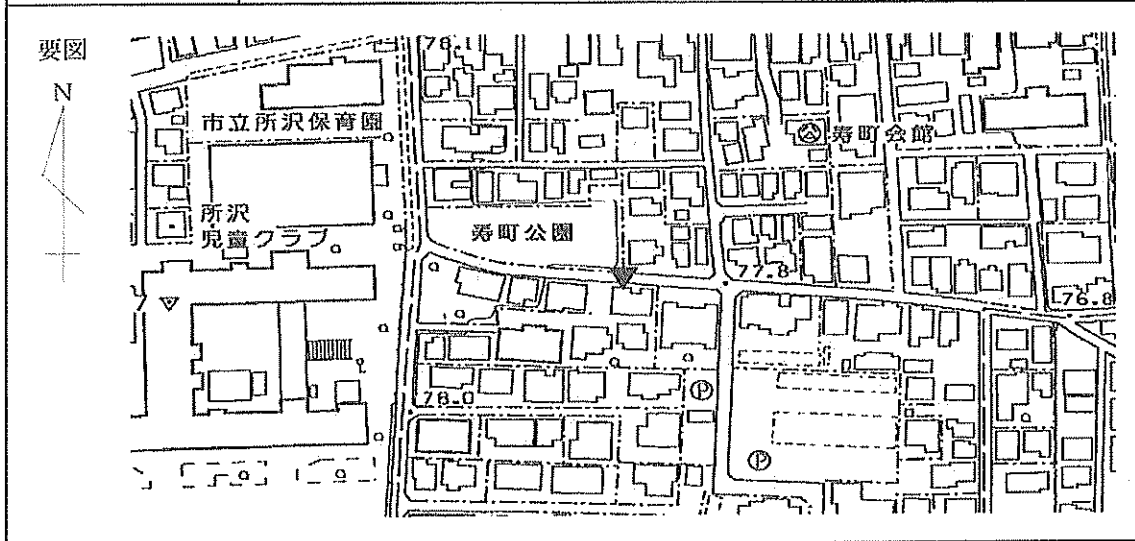
X	^m	-23379.591	✓✓
Y		-33105.151	✓✓
H		77.989	✓✓

「この測量成果は、国土地理院の助言をうけて得たものである。(助言番号) 平23関公第712号」


街区多角点の記

調製 2006年1月19日

点名	10B72	基準点コード	KG21120810B72
地区名	所沢市地区	測量年月日	2005年12月08日
作業機関名	株式会社塩崎テクノブレイン	作業責任者	江田 章
所在地	所沢市寿町9番2地先		
管理者	所沢市道路公園部建設総務課		
標識種類	金属標	現況地目	公衆用道路
備考	1/2500		



現況写真



11208 所沢市

基準点成果表

(AREA= 9)

10B73

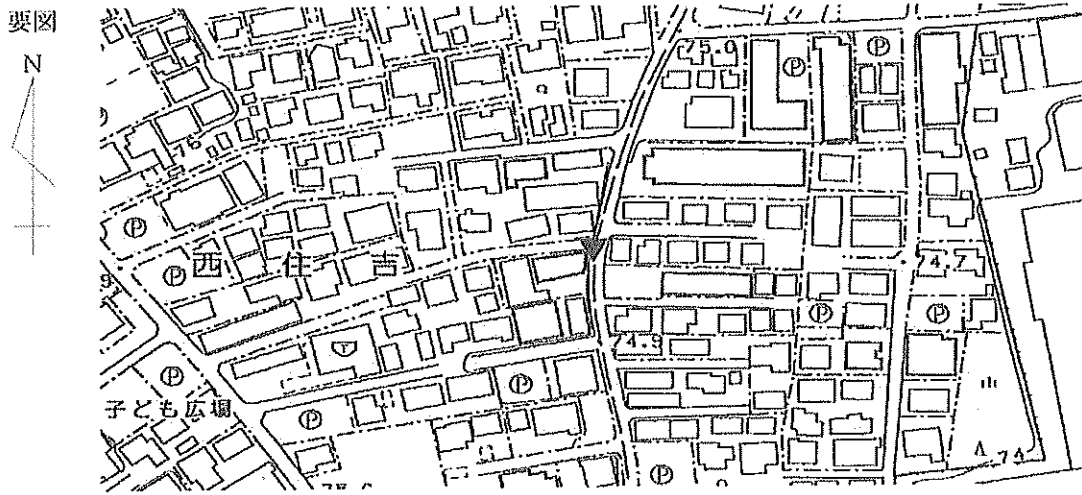
X	m	-23739.243	≡
Y		-32999.625	≡
H		75.575	≡

「この測量成果は、国土地理院の助言をうけて得たものである。(助言番号) 平23関公第712号」

街区多角点の記

調製 2006年1月19日

点名	10B73	基準点コード	KG21120810B73
地区名	所沢市地区	測量年月日	2005年12月10日
作業機関名	株式会社塩崎テクノブレイン	作業責任者	江田章
所在地	所沢市西住吉7番3地先		
管理者	所沢市道路公園部建設総務課		
標識種類	金属標	現況地目	公衆用道路
備考	1/2500		



現況写真

近景



遠景



11208 所沢市

基準点成果表

(AREA= 9)

10B74

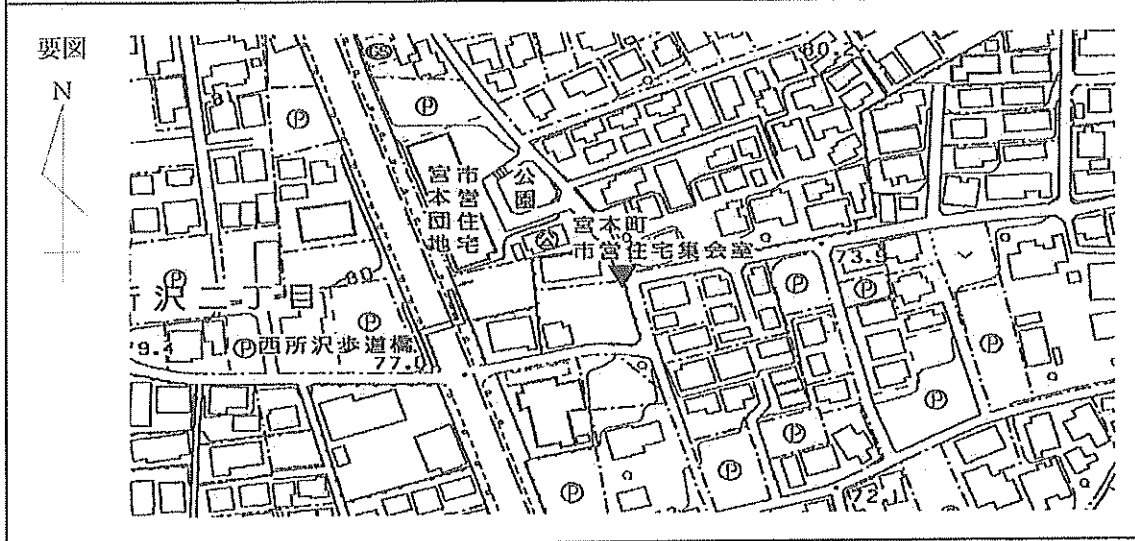
X	m	-22878.788	✓✓
Y		-33804.070	✓✓
H		75.322	✓✓

「この測量成果は、国土地理院の助言をうけて得たものである。(助言番号) 平23関公第712号」


街区多角点の記

調製 2006年1月19日

点名	10B74	基準点コード	KG21120810B74
地区名	所沢市地区	測量年月日	2005年12月09日
作業機関名	株式会社塩崎テクノブレイン	作業責任者	江田 章
所在地	所沢市宮本町1丁目16番20地先		
管理者	所沢市道路公園部建設総務課		
標識種類	金属標	現況地目	公衆用道路
備考	1/2500		



現況写真



11208 所沢市

基準点成果表

(AREA= 9)

10B75

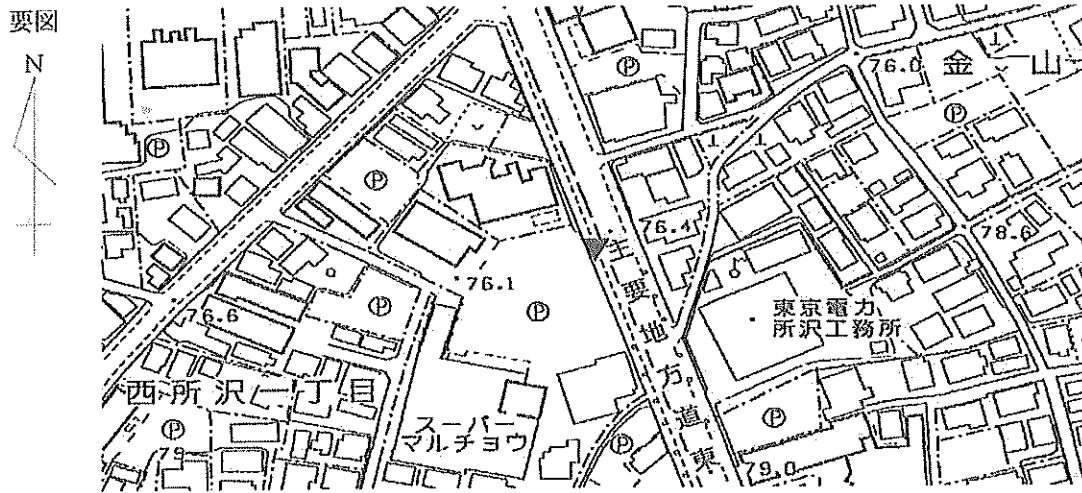
X	m	-23241.522	✓✓
Y		-33738.959	✓✓
H		77.064	✓✓

「この測量成果は、国土地理院の助言をうけて得たものである。(助言番号)平23関公第712号」

街区多角点の記

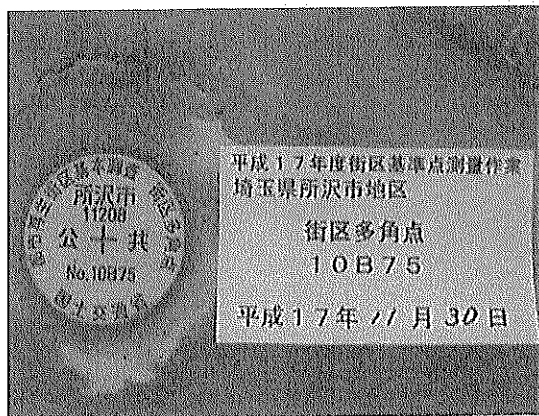
調製 2006年1月19日

点名	10B75	基準点コード	KG21120810B75
地区名	所沢市地区	測量年月日	2005年12月07日
作業機関名	株式会社塩崎テクノブレイン	作業責任者	江田 章
所在地	所沢市西所沢1丁目2番17地先		
管理者	埼玉県川越県土整備事務所		
標識種類	金属標	現況地目	公衆用道路
備考	1/2500		




現況写真

近景



遠景



11208 所沢市

基準点成果表

(AREA= 9)

10B76

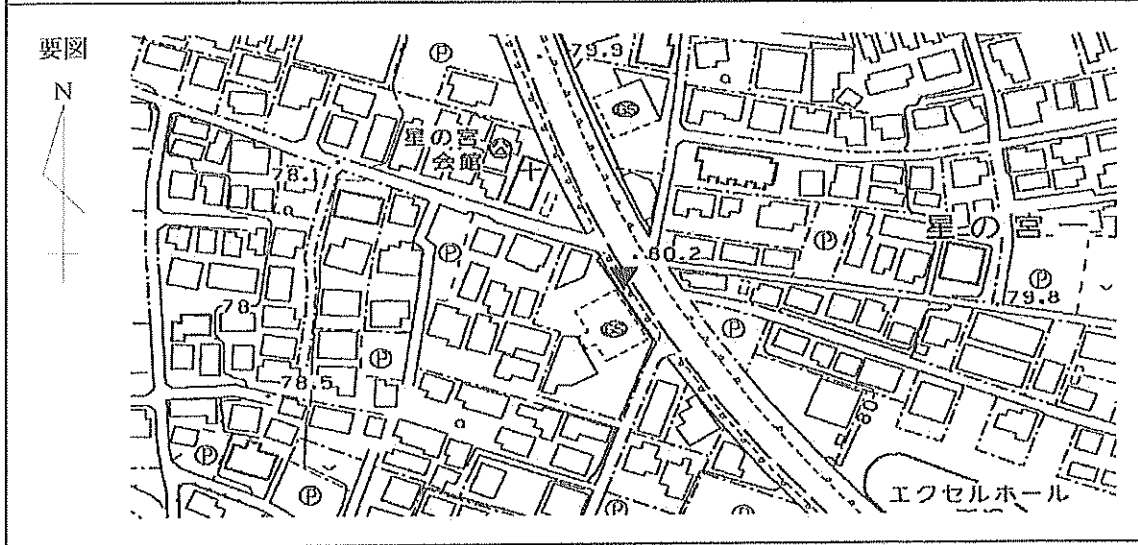
X	^m	-23540.996	✓✓
Y		-33624.613	✓✓
H		80.346	✓✓

「この測量成果は、国土地理院の助言をうけて得たものである。(助言番号) 平23関公第712号」


街区多角点の記

調製 2006年1月19日

点名	10B76	基準点コード	KG21120810B76
地区名	所沢市地区	測量年月日	2005年12月09日
作業機関名	株式会社塩崎テクノブレイン	作業責任者	江田 章
所在地	所沢市星の宮2丁目5番37地先		
管理者	埼玉県川越県土整備事務所		
標識種類	金属標	現況地目	公衆用道路
備考	1/2500		



現況写真



11208 所沢市

基準点成果表

(AREA= 9)

10B77

X	Ⅲ	-23859.788	≡
Y		-33137.843	≡
H		76.131	≡

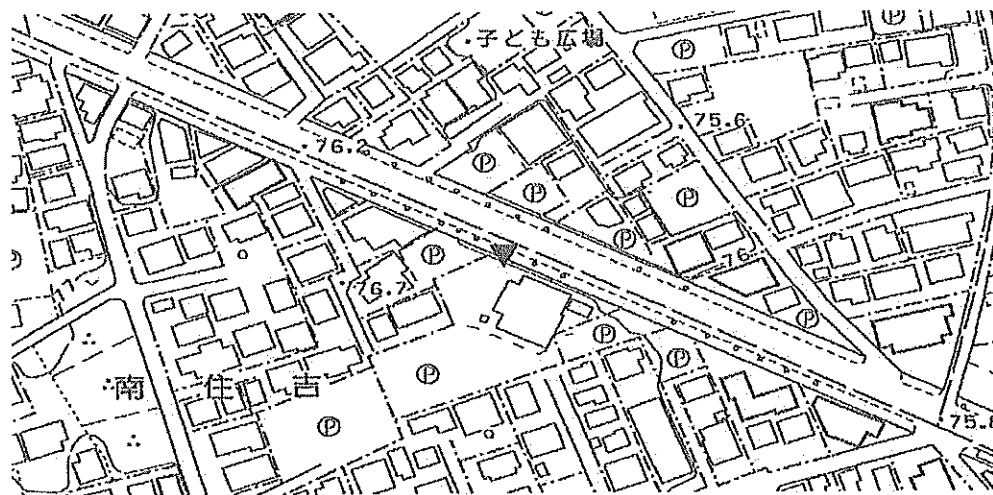
「この測量成果は、国土地理院の助言をうけて得たものである。(助言番号) 平23関公第712号」

街区多角点の記

調製 2006年1月19日

点名	10B77	基準点コード	KG21120810B77
地区名	所沢市地区	測量年月日	2005年12月09日
作業機関名	株式会社塩崎テクノブレイン	作業責任者	江田 章
所在地	所沢市南住吉21番40地先		
管理者	埼玉県川越県土整備事務所		
標識種類	金属標	現況地目	公衆用道路
備考	1/2500		

要図



現況写真

近景



遠景



11208 所沢市

基準点成果表

(AREA= 9)

10B78

X	^m	-23065.676	≡
Y		-33519.849	≡
H		70.749	≡

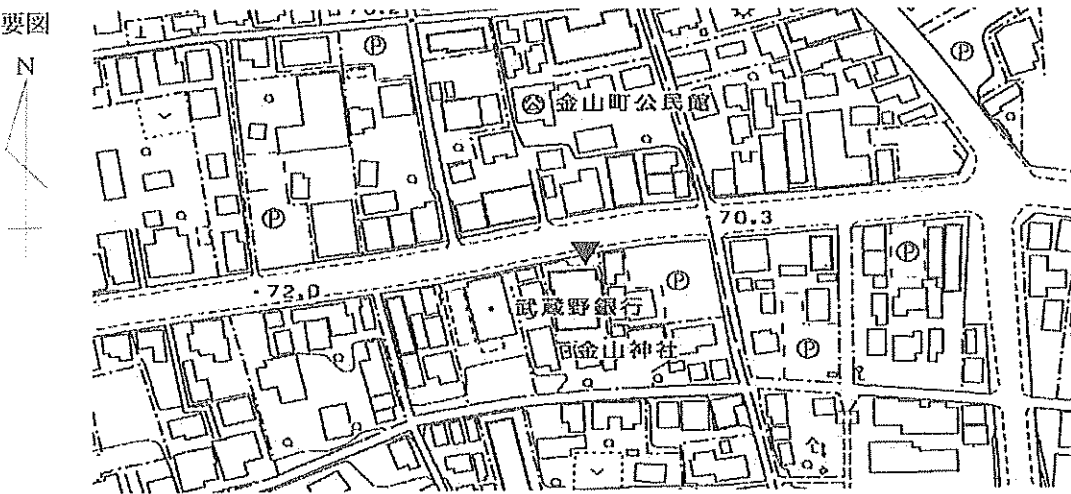
「この測量成果は、国土地理院の助言をうけて得たものである。(助言番号) 平23関公第712号」

街区多角点の記

調製 2006年1月19日

点名	10B78	基準点コード	KG21120810B78
地区名	所沢市地区	測量年月日	2005年12月07日
作業機関名	株式会社塩崎テクノブレイン	作業責任者	江田 章
所在地	所沢市金山町12番14地先		
管理者	埼玉県川越県土整備事務所		
標識種類	金属標	現況地目	公衆用道路
備考	1/2500		

要図



現況写真

近景



遠景



11208 所沢市

基準点成果表

(AREA= 9)

10B79

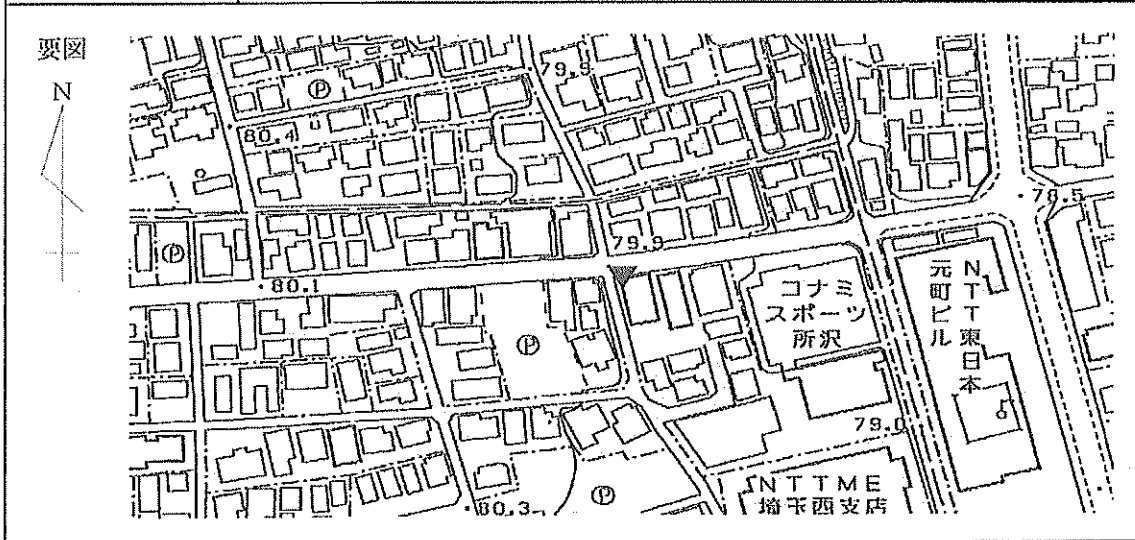
X	m	-23365.686	✓✓
Y		-33485.628	✓✓
H		79.852	✓✓

「この測量成果は、国土地理院の助言をうけて得たものである。（助言番号）平23関公第712号」

街区多角点の記

調製 2006年1月19日

点名	10B79	基準点コード	KG21120810B79
地区名	所沢市地区	測量年月日	2005年12月07日
作業機関名	株式会社塩崎テクノブレイン	作業責任者	江田 章
所在地	所沢市星の宮1丁目13番14地先		
管理者	所沢市道路公園部建設総務課		
標識種類	金属標	現況地目	公衆用道路
備考	1/2500		



現況写真

近景	遠景

11208 所沢市

基準点成果表

(AREA= 9)

10B80

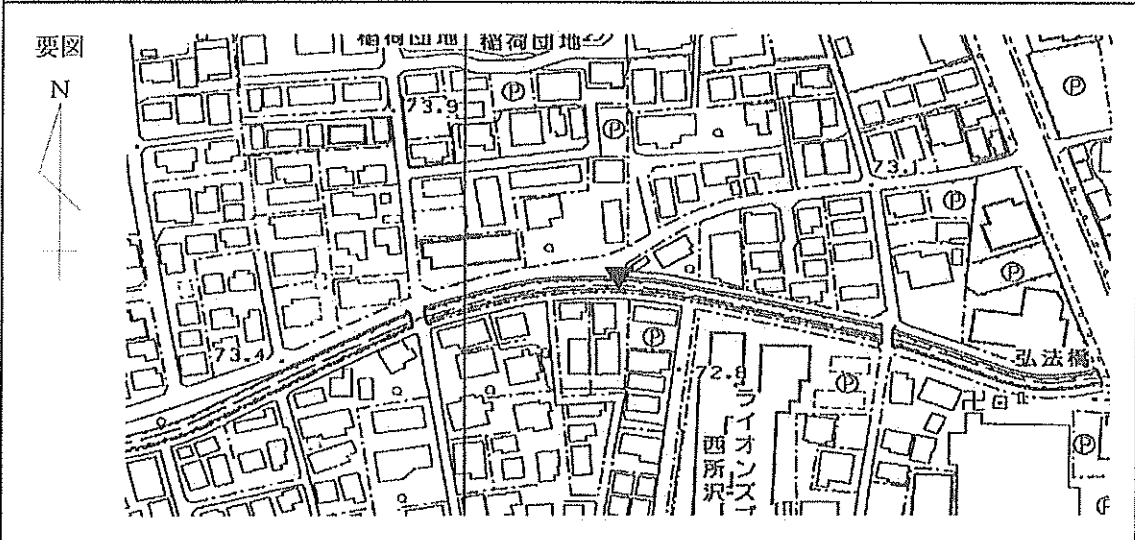
X	m	-23013.499	✓✓
Y		-33966.433	✓✓
H		72.879	✓✓

「この測量成果は、国土地理院の助言をうけて得たものである。(助言番号)平23関公第712号」


街区多角点の記

調製 2006年1月19日

点名	10B80	基準点コード	KG21120810B80
地区名	所沢市地区	測量年月日	2005年12月09日
作業機関名	株式会社塩崎テクノブレイン	作業責任者	江田 章
所在地	所沢市西所沢2丁目3番6地先		
管理者	所沢市道路公園部建設総務課		
標識種類	金属標	現況地目	公衆用道路
備考	1/2500		



現況写真



11208 所沢市

基準点成果表

(AREA= 9)

10B81

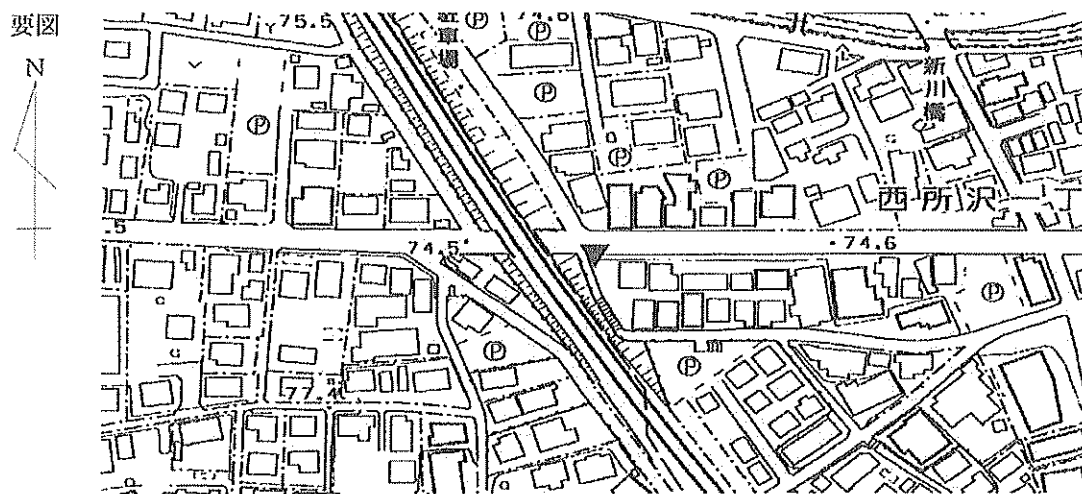
X	m	-23141.198	✓✓
Y		-34236.834	✓✓
H		74.426	✓✓

「この測量成果は、国土地理院の助言をうけて得たものである。(助言番号) 平23関公第712号」

街区多角点の記

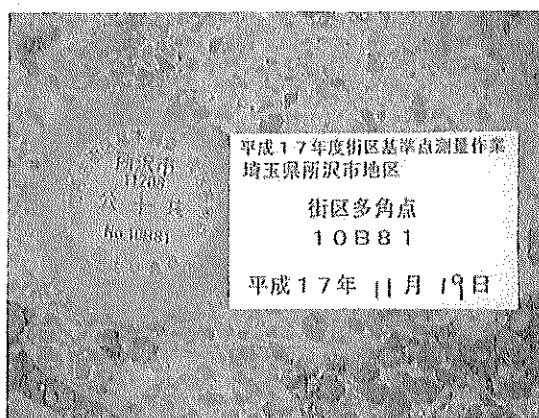
調製 2006年1月19日

点名	10B81	基準点コード	KG21120810B81
地区名	所沢市地区	測量年月日	2005年12月02日
作業機関名	株式会社塩崎テクノブレイン	作業責任者	江田 章
所在地	所沢市西所沢1丁目19番13地先		
管理者	埼玉県川越県土整備事務所		
標識種類	金属標	現況地目	公衆用道路
備考	1/2500		



現況写真

近景



遠景



11208 所沢市

基準点成果表

(AREA= 9)

10B82

X	m	-23255.585	✓
Y		-34071.063	✓
H		79.166	✓

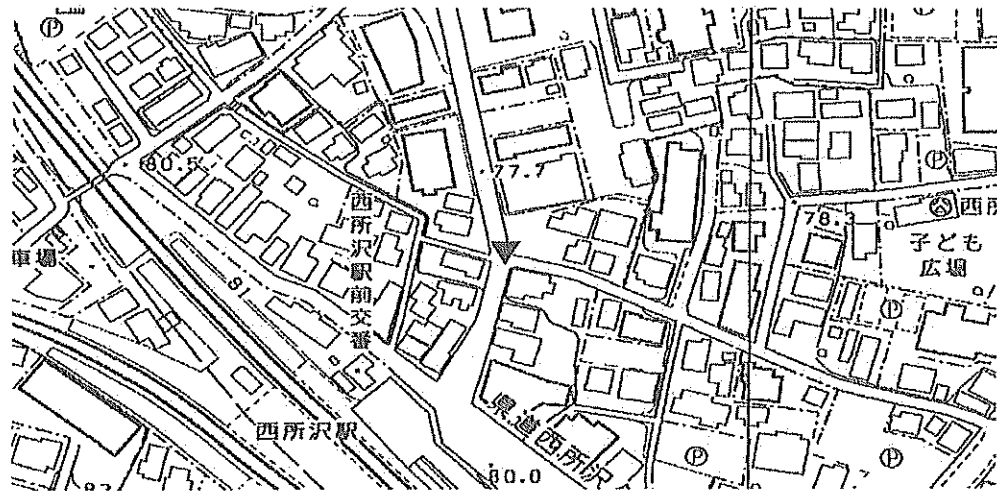
「この測量成果は、国土地理院の助言をうけて得たものである。(助言番号)平23関公第712号」

街区多角点の記

調製 2006年1月19日

点名	10B82	基準点コード	KG21120810B82
地区名	所沢市地区	測量年月日	2005年12月10日
作業機関名	株式会社塩崎テクノブレイン	作業責任者	江田章
所在地	所沢市西所沢1丁目16番4地先		
管理者	所沢市道路公園部建設総務課		
標識種類	金属標	現況地目	公衆用道路
備考	1/2500		

要図



現況写真

近景



遠景



11208 所沢市

基準点成果表

(AREA= 9)

10B83

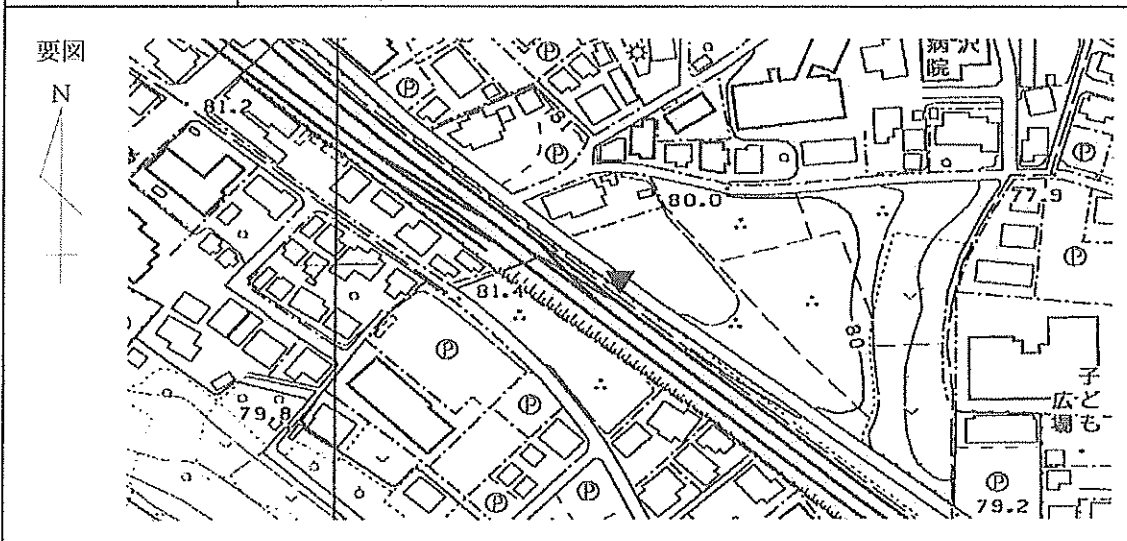
X	m	-23509.675	✓✓
Y		-33912.252	✓✓
H		81.469	✓✓

「この測量成果は、国土地理院の助言をうけて得たものである。(助言番号)平23関公第712号」

街区多角点の記

調製 2006年1月19日

点名	10B83	基準点コード	KG21120810B83
地区名	所沢市地区	測量年月日	2005年12月09日
作業機関名	株式会社塩崎テクノブレイン	作業責任者	江田章
所在地	所沢市西所沢1丁目8番21地先		
管理者	所沢市道路公園部建設総務課		
標識種類	金属標	現況地目	公衆用道路
備考	1/2500		



現況写真

近景



遠景



11208 所沢市

基準点成果表

(AREA= 9)

10B84

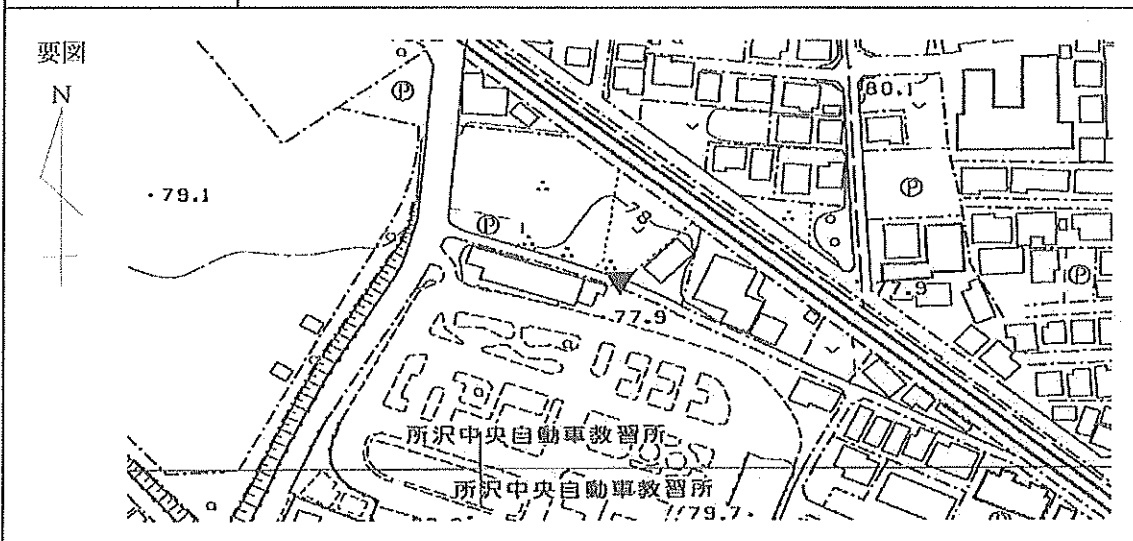
X	m	-23938.241	✓✓
Y		-33457.120	✓✓
H		78.266	✓✓

「この測量成果は、国土地理院の助言をうけて得たものである。(助言番号) 平23関公第712号」


街区多角点の記

調製 2006年1月19日

点名	10B84	基準点コード	KG21120810B84
地区名	所沢市地区	測量年月日	2005年12月13日
作業機関名	株式会社塩崎テクノブレイン	作業責任者	江田 章
所在地	所沢市大字久米1488番地先		
管理者	所沢市道路公園部建設総務課		
標識種類	金属標	現況地目	公衆用道路
備考	1/2500		



現況写真



11208 所沢市

基準点成果表

(AREA= 9)

10B85

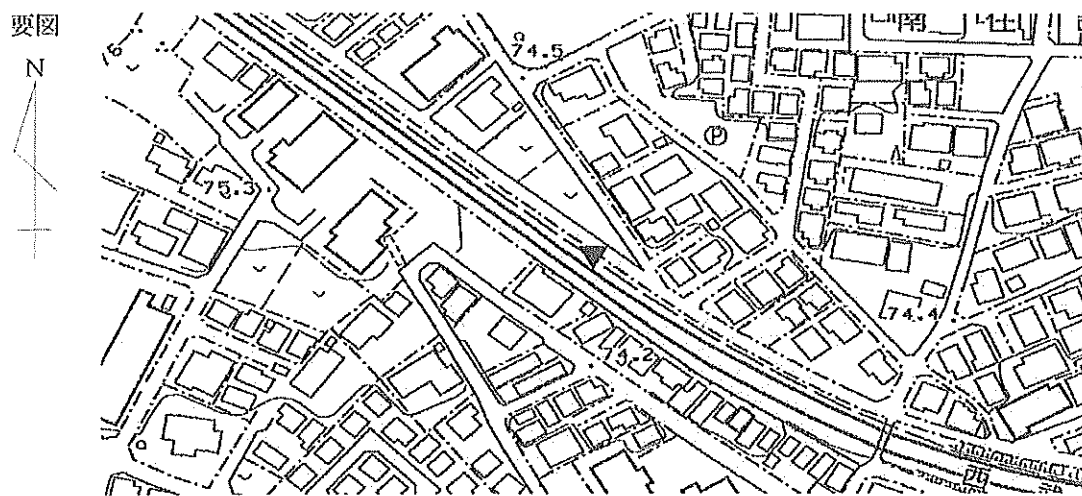
X	m	-24196.103	✓
Y		-33075.627	✓
H		74.353	✓

「この測量成果は、国土地理院の助言をうけて得たものである。(助言番号) 平23関公第712号」

街区多角点の記

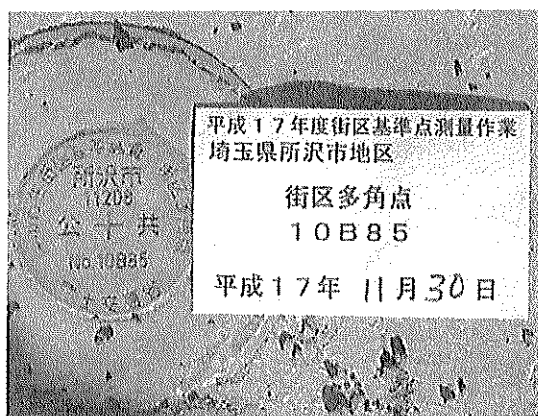
調製 2006年1月19日

点名	10B85	基準点コード	KG21120810B85
地区名	所沢市地区	測量年月日	2005年12月10日
作業機関名	株式会社塩崎テクノブレイン	作業責任者	江田 章
所在地	所沢市南住吉16番18地先		
管理者	所沢市道路公園部建設総務課		
標識種類	金属標	現況地目	公衆用道路
備考	1/2500		




現況写真

近景



遠景



11208 所沢市

基準点成果表

(AREA= 9)

10B86

X	m	-24348.565	✓
Y		-32993.045	✓
H		69.330	✓

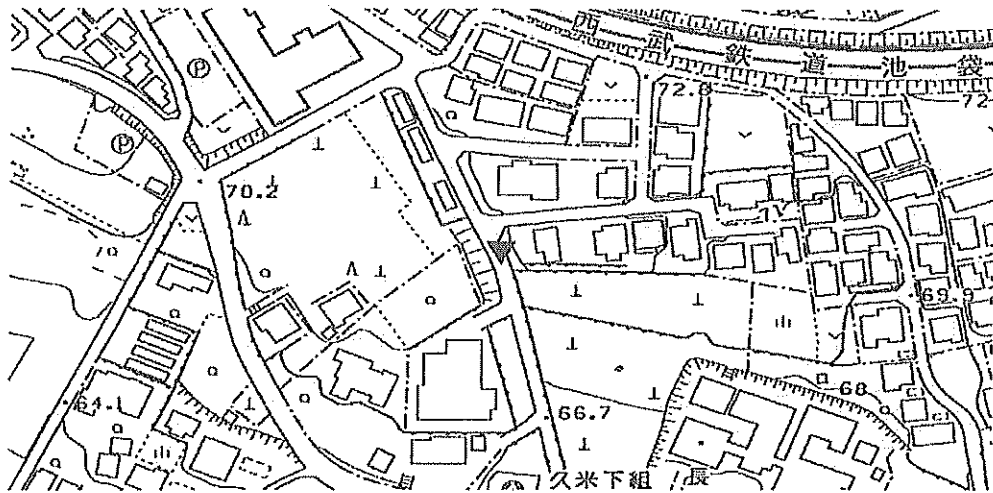
「この測量成果は、国土地理院の助言をうけて得たものである。(助言番号) 平23関公第712号」

街区多角点の記

調製 2006年1月19日

点名	10B86	基準点コード	KG21120810B86
地区名	所沢市地区	測量年月日	2005年12月17日
作業機関名	株式会社塩崎テクノブレイン	作業責任者	江田章
所在地	所沢市大字久米408番10地先		
管理者	所沢市道路公園部建設総務課		
標識種類	金属標	現況地目	公衆用道路
備考	1/2500		


要図



現況写真

近景

遠景



11208 所沢市

基準点成果表

(AREA= 9)

10B87

X	^m	-24540.333	✓✓
Y		-33037.954	✓✓
H		61.024	✓✓

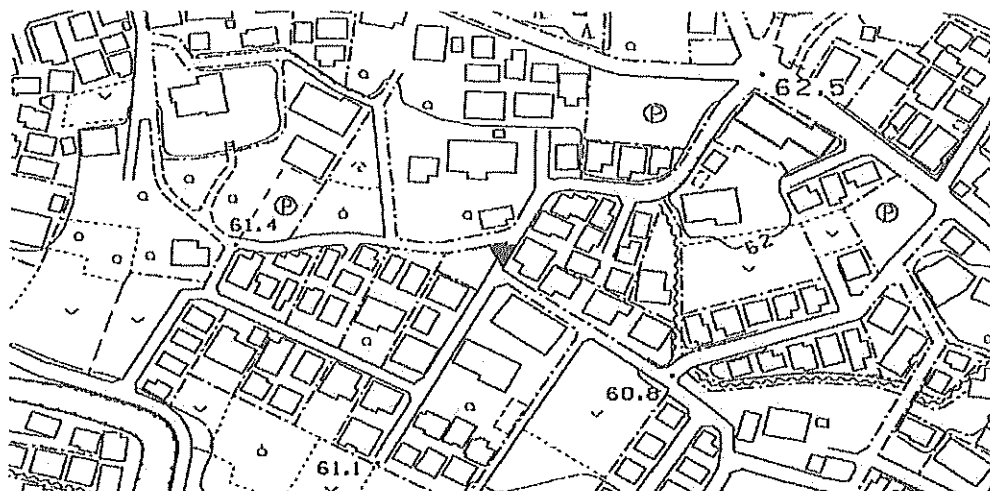
「この測量成果は、国土地理院の助言をうけて得たものである。(助言番号)平23関公第712号」

街区多角点の記

調製 2006年1月19日

点名	10B87	基準点コード	KG21120810B87
地区名	所沢市地区	測量年月日	2005年12月21日
作業機関名	株式会社塩崎テクノブレイン	作業責任者	江田章
所在地	所沢市大字久米1605番4地先		
管理者	所沢市道路公園部建設総務課		
標識種類	金属標	現況地目	公衆用道路
備考	1/2500		

要図




現況写真

近景



遠景



11208 所沢市

基準点成果表

(AREA= 9)

10B88

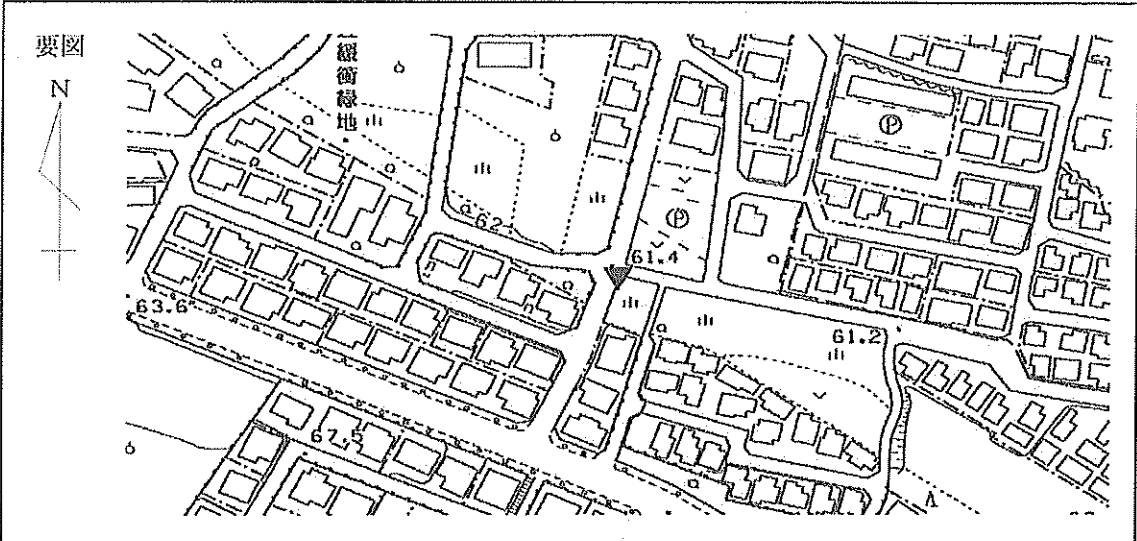
X	m	-24791.273	≡
Y		-33141.677	≡
H		61.487	≡

「この測量成果は、国土地理院の助言をうけて得たものである。(助言番号) 平23関公第712号」

街区多角点の記

調製 2006年1月19日

点名	10B88	基準点コード	KG21120810B88
地区名	所沢市地区	測量年月日	2005年12月21日
作業機関名	株式会社塩崎テクノブレイン	作業責任者	江田 章
所在地	所沢市松が丘1丁目37番4地先		
管理者	所沢市道路公園部建設総務課		
標識種類	金属標	現況地目	公衆用道路
備考	1/2500		



現況写真

近景



遠景



11208 所沢市

基準点成果表

(AREA= 9)

10B89

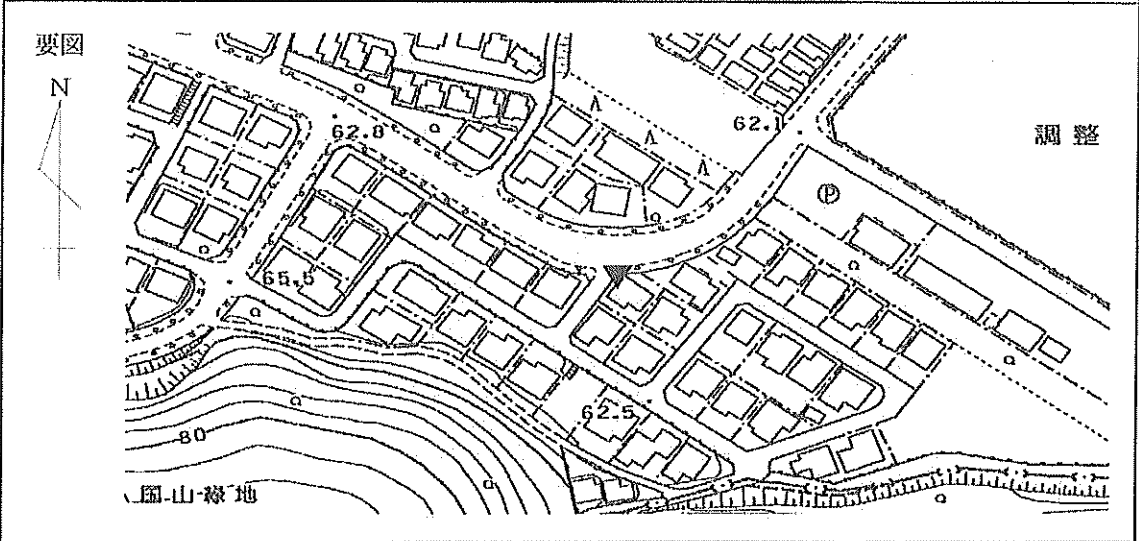
X	m	-24923.423	✓
Y		-33042.029	✓
H		62.286	✓

「この測量成果は、国土地理院の助言をうけて得たものである。(助言番号) 平23関公第712号」

街区多角点の記

調製 2006年1月19日

点名	10B89	基準点コード	KG21120810B89
地区名	所沢市地区	測量年月日	2005年12月21日
作業機関名	株式会社塩崎テクノブレイン	作業責任者	江田章
所在地	所沢市松が丘1丁目4番5地先		
管理者	所沢市道路公園部建設総務課		
標識種類	金属標	現況地目	公衆用道路
備考	1/2500		



現況写真

近景

遠景



11208 所沢市

基準点成果表

(AREA= 9)

10B90

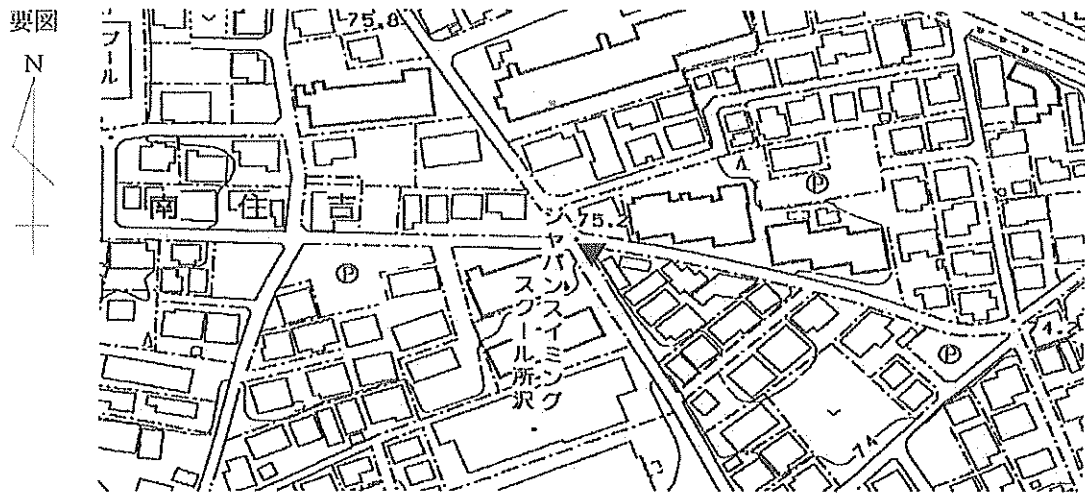
X	m	-24125.981	✓
Y		-32866.072	✓
H		75.346	✓

「この測量成果は、国土地理院の助言をうけて得たものである。(助言番号) 平23関公第712号」

街区多角点の記

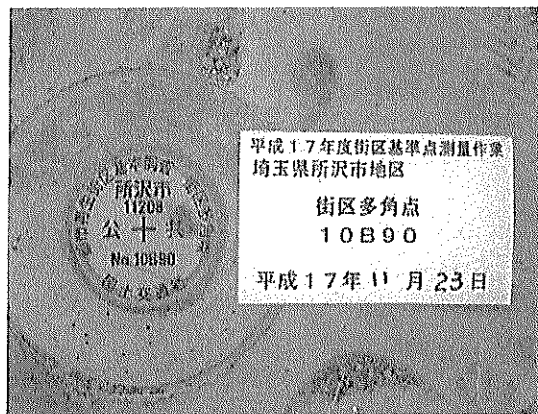
調製 2006年1月19日

点名	10B90	基準点コード	KG21120810B90
地区名	所沢市地区	測量年月日	2005年12月10日
作業機関名	株式会社塩崎テクノブレイン	作業責任者	江田 章
所在地	所沢市南住吉5番8地先		
管理者	所沢市道路公園部建設総務課		
標識種類	金属標	現況地目	公衆用道路
備考	1/2500		




現況写真

近景



遠景



11208 所沢市

基準点成果表

(AREA= 9)

10B91

X	^m	-24280.890	✓✓
Y		-32806.074	✓✓
H		71.877	✓✓

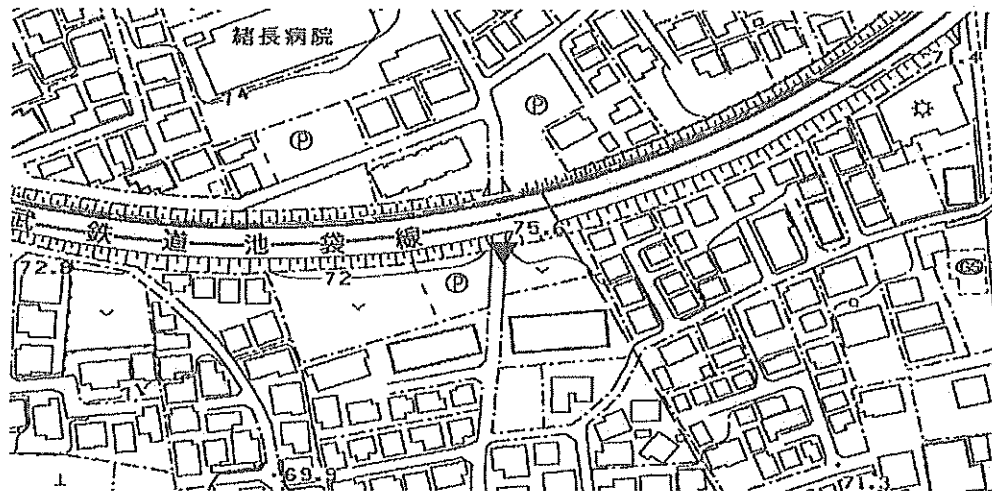
「この測量成果は、国土地理院の助言をうけて得たものである。(助言番号) 平23関公第712号」

街区多角点の記

調製 2006年1月19日

点名	10B91	基準点コード	KG21120810B91
地区名	所沢市地区	測量年月日	2005年12月21日
作業機関名	株式会社塩崎テクノブレイン	作業責任者	江田章
所在地	所沢市大字久米387番6地先		
管理者	所沢市道路公園部建設総務課		
標識種類	金属標	現況地目	公衆用道路
備考	1/2500		


要図



現況写真

近景

遠景



11208 所沢市

基準点成果表

(AREA= 9)

10B92

X	m	-24419.086	✓✓
Y		-32715.388	✓✓
H		69.515	✓✓

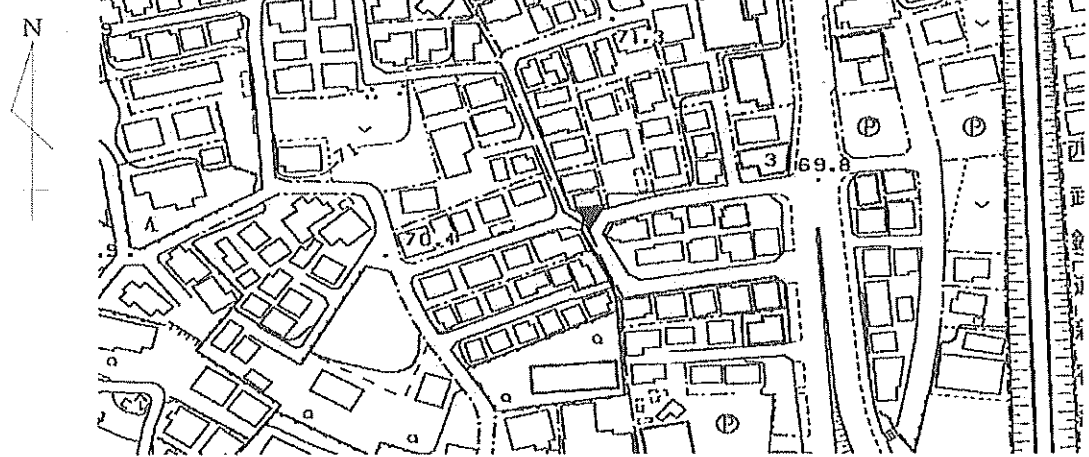
「この測量成果は、国土地理院の助言をうけて得たものである。(助言番号) 平23関公第712号」

街区多角点の記

調製 2006年1月19日

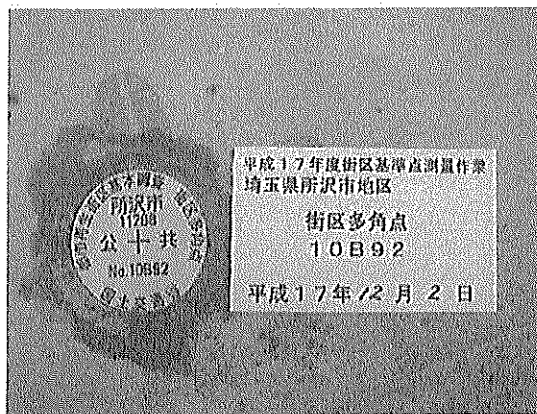
点名	10B92	基準点コード	KG21120810B92
地区名	所沢市地区	測量年月日	2005年12月21日
作業機関名	株式会社塩崎テクノブレイン	作業責任者	江田 章
所在地	所沢市大字北秋津119番3地先		
管理者	所沢市道路公園部建設総務課		
標識種類	金属標	現況地目	公衆用道路
備考	1/2500		

要図




現況写真

近景



遠景



11208 所沢市

基準点成果表

(AREA= 9)

10B93

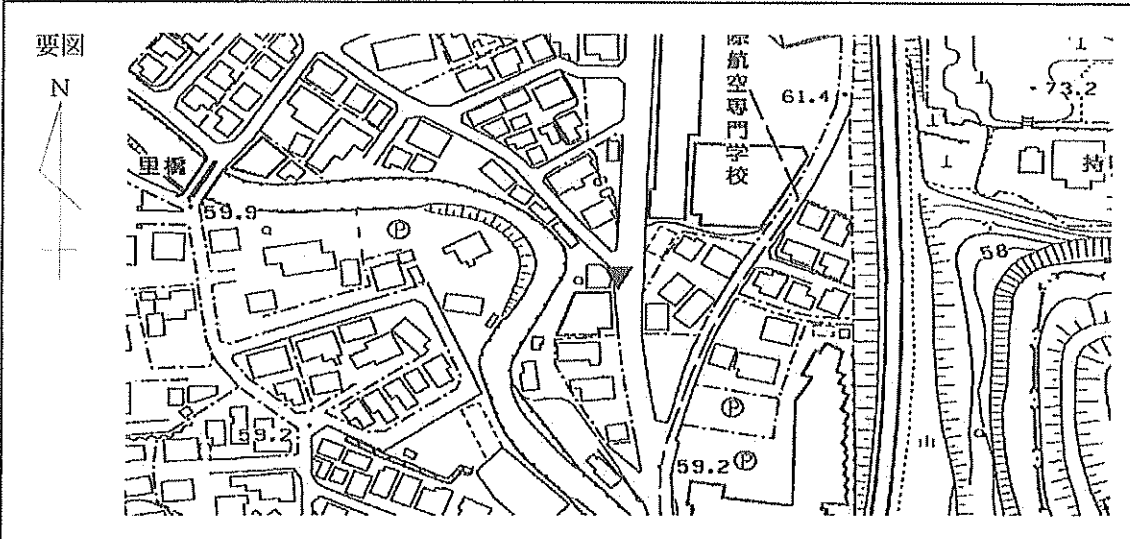
X	m	-24787.504	✓
Y		-32648.521	✓
H		59.489	✓

「この測量成果は、国土地理院の助言をうけて得たものである。(助言番号) 平23関公第712号」

街区多角点の記

調製 2006年1月19日

点名	10B93	基準点コード	KG21120810B93
地区名	所沢市地区	測量年月日	2005年12月17日
作業機関名	株式会社塩崎テクノブレイン	作業責任者	江田 章
所在地	所沢市大字久米2887番地先		
管理者	所沢市道路公園部建設総務課		
標識種類	金属標	現況地目	公衆用道路
備考	1/2500		



現況写真



11208 所沢市

基準点成果表

(AREA= 9)

10B94

X	m	-24954.882	✓✓
Y		-32619.583	✓✓
H		58.496	✓✓

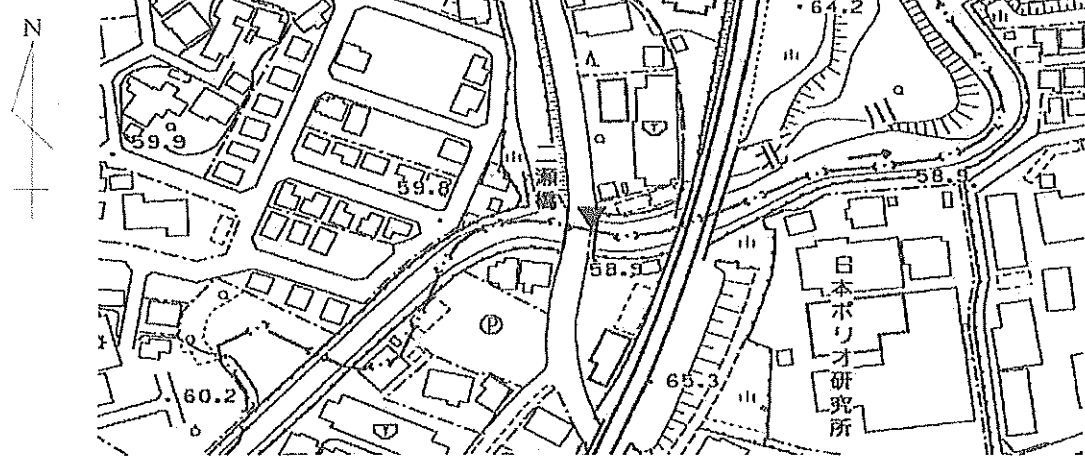
「この測量成果は、国土地理院の助言をうけて得たものである。(助言番号) 平23関公第712号」

街区多角点の記

調製 2006年1月19日

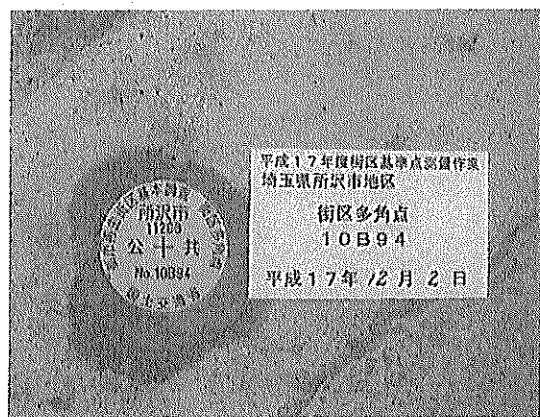
点名	10B94	基準点コード	KG21120810B94
地区名	所沢市地区	測量年月日	2005年12月17日
作業機関名	株式会社塩崎テクノブレイン	作業責任者	江田 章
所在地	所沢市大字久米349番地先		
管理者	所沢市道路公園部建設総務課		
標識種類	金属標	現況地目	公衆用道路
備考	1/2500		

要図




現況写真

近景



遠景



11208 所沢市

基準点成果表

(AREA= 9)

10B95

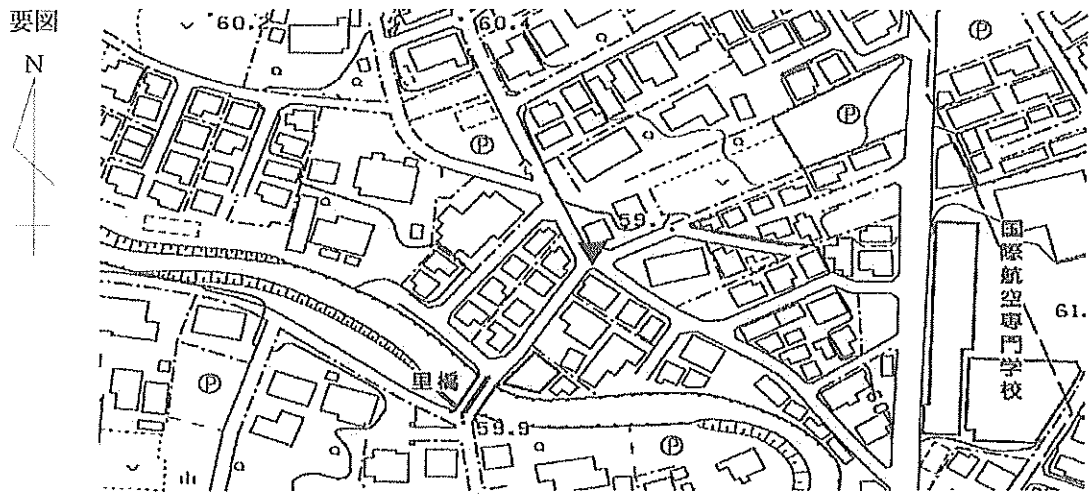
X	^m	-24706.738	✓✓
Y		-32738.902	✓✓
H		59.143	✓✓

「この測量成果は、国土地理院の助言をうけて得たものである。(助言番号) 平23関公第712号」

街区多角点の記

調製 2006年1月19日

点名	10B95	基準点コード	KG21120810B95
地区名	所沢市地区	測量年月日	2005年12月17日
作業機関名	株式会社塩崎テクノブレイン	作業責任者	江田 章
所在地	所沢市大字久米329番2地先		
管理者	所沢市道路公園部建設総務課		
標識種類	金属標	現況地目	公衆用道路
備考	1/2500		



現況写真

近景

遠景



11208 所沢市

基準点成果表

(AREA= 9)

10B96

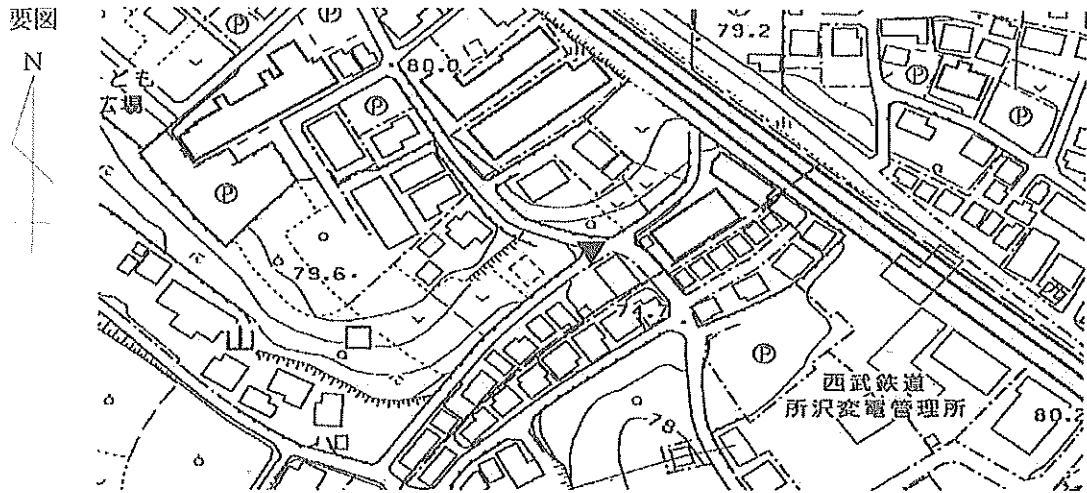
X	m	-23654.526	≡
Y		-33846.904	≡
H		73.983	≡

「この測量成果は、国土地理院の助言をうけて得たものである。(助言番号) 平23関公第712号」

街区多角点の記

調製 2006年1月19日

点名	10B96	基準点コード	KG21120810B96
地区名	所沢市地区	測量年月日	2005年12月11日
作業機関名	株式会社塩崎テクノブレイン	作業責任者	江田 章
所在地	所沢市大字山口5番地先		
管理者	所沢市道路公園部建設総務課		
標識種類	金属標	現況地目	公衆用道路
備考	1/2500		



現況写真

近景

遠景



11208 所沢市

基準点成果表

(AREA= 9)

10B97

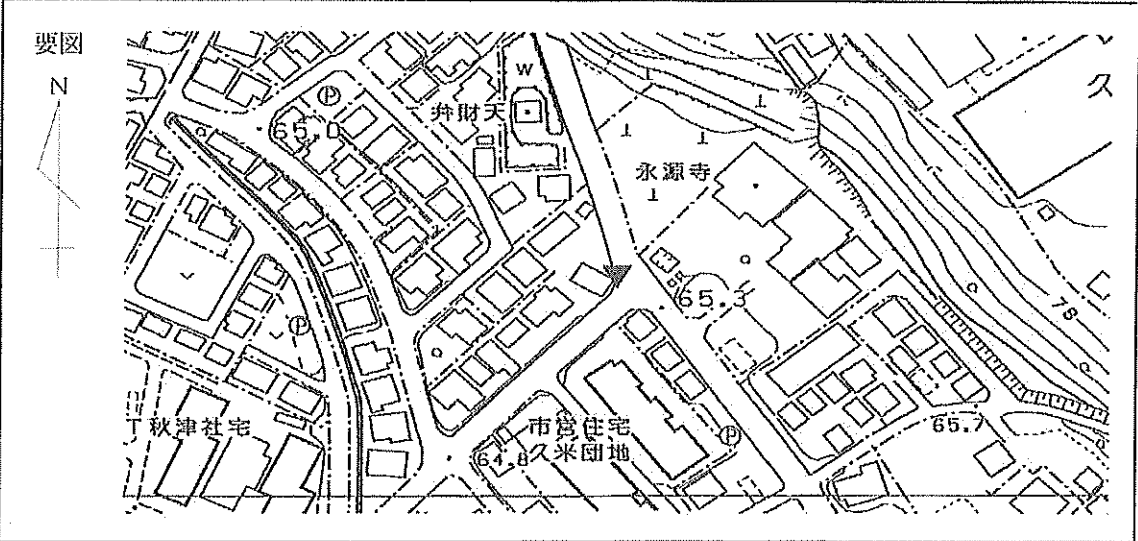
X	m	-23925.367	✓✓
Y		-33823.487	✓✓
H		65.164	✓✓

「この測量成果は、国土地理院の助言をうけて得たものである。(助言番号) 平23関公第712号」

街区多角点の記

調製 2006年1月19日

点名	10B97	基準点コード	KG21120810B97
地区名	所沢市地区	測量年月日	2005年12月12日
作業機関名	株式会社塩崎テクノブレイン	作業責任者	江田 章
所在地	所沢市大字久米1317番22地先		
管理者	所沢市道路公園部建設総務課		
標識種類	金属標	現況地目	公衆用道路
備考	1/2500		



現況写真

近景



遠景



11208 所沢市

基準点成果表

(AREA= 9)

10B98

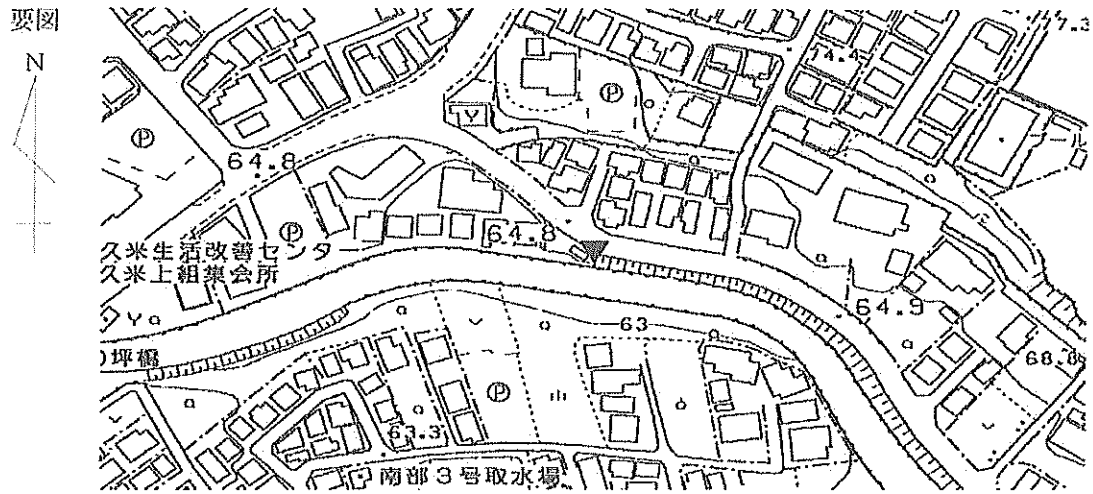
X	m	-24171.185	✓
Y		-33569.911	✓
H		64.672	✓

「この測量成果は、国土地理院の助言をうけて得たものである。（助言番号）平23関公第712号」

街区多角点の記

調製 2006年1月19日

点名	10B98	基準点コード	KG21120810B98
地区名	所沢市地区	測量年月日	2005年12月13日
作業機関名	株式会社塩崎テクノブレイン	作業責任者	江田 章
所在地	所沢市大字久米1418番1地先		
管理者	所沢市道路公園部建設総務課		
標識種類	金属標	現況地目	公衆用道路
備考	1/2500		




現況写真

近景



遠景



11208 所沢市

基準点成果表

(AREA= 9)

10B99

X	m	-24272.398	≡
Y		-33198.136	≡
H		73.483	≡

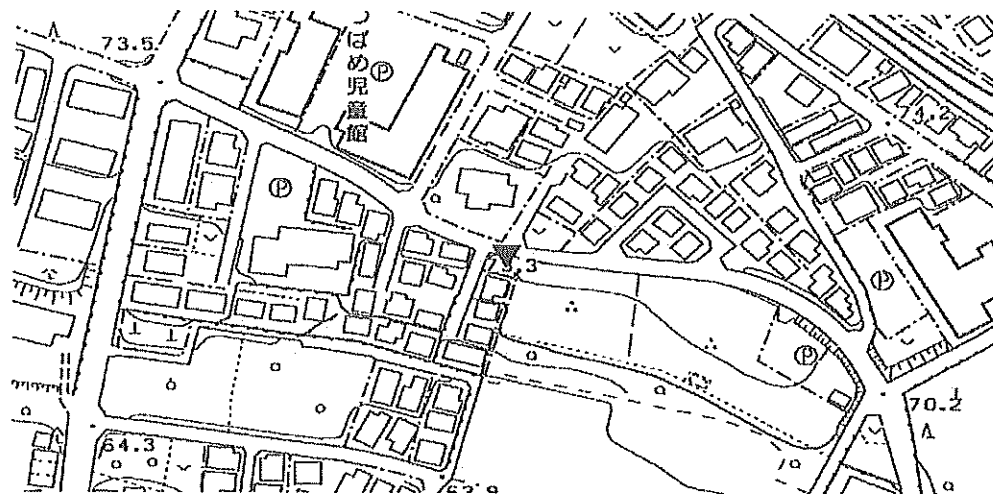
「この測量成果は、国土地理院の助言をうけて得たものである。(助言番号) 平23関公第712号」

街区多角点の記

調製 2006年1月19日

点名	10B99	基準点コード	KG21120810B99
地区名	所沢市地区	測量年月日	2005年12月17日
作業機関名	株式会社塩崎テクノブレイン	作業責任者	江田 章
所在地	所沢市大字久米1515番5地先		
管理者	所沢市道路公園部建設総務課		
標識種類	金属標	現況地目	公衆用道路
備考	1/2500		

要図



現況写真

近景



遠景

