

11208 所沢市

基準点成果表

(AREA= 9)

10001

X	m	-23481.707	≡
Y		-34084.876	≡
H		79.498	≡

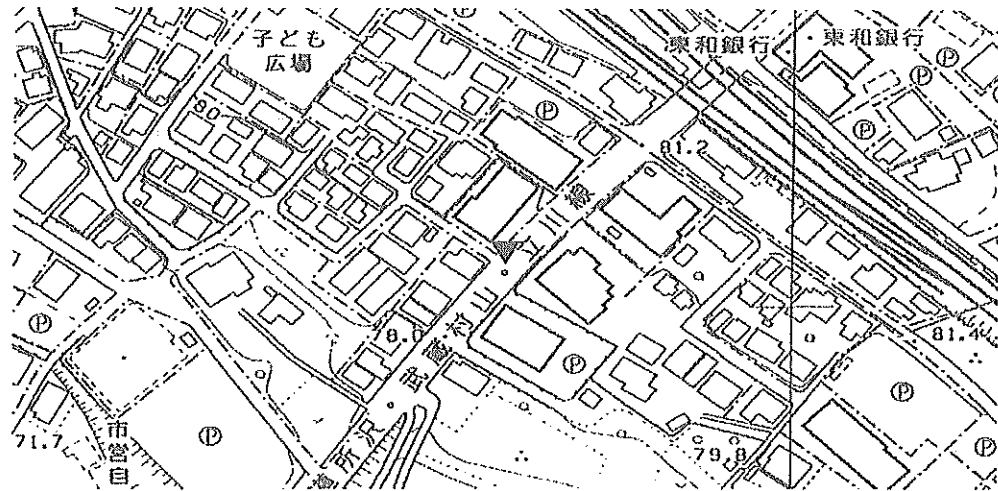
「この測量成果は、国土地理院の助言をうけて得たものである。(助言番号) 平23関公第712号」

街区多角点の記

調製 2006年1月19日

点名	10C01	基準点コード	KG21120810C01
地区名	所沢市地区	測量年月日	2005年12月11日
作業機関名	株式会社塩崎テクノブレイン	作業責任者	江田 章
所在地	所沢市大字山口21番地先		
管理者	埼玉県川越県土整備事務所		
標識種類	金属標	現況地目	公衆用道路
備考	1/2500		

要図



現況写真

近景



遠景



11208 所沢市

基準点成果表

(AREA= 9)

10002

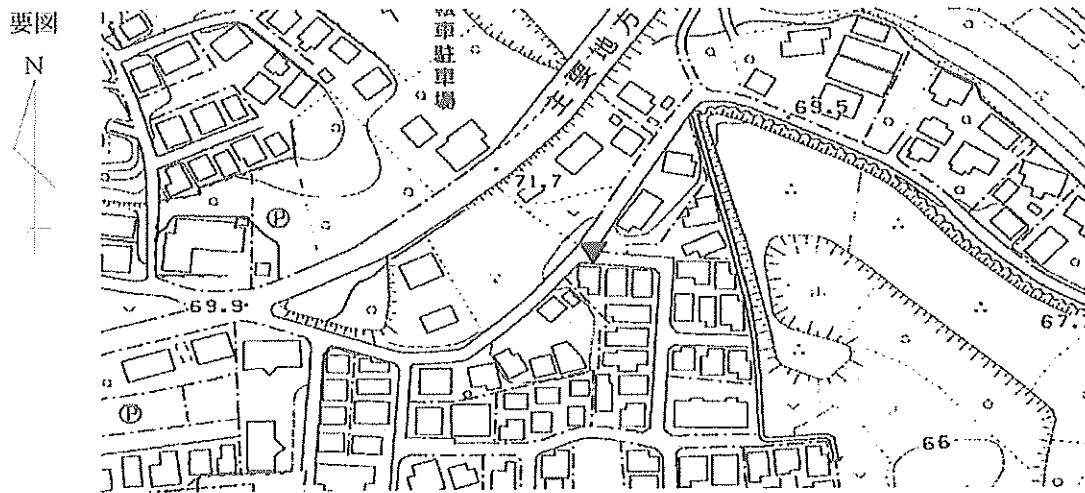
X	m	-23645.952	✓✓
Y		-34156.560	✓✓
H		67.711	✓✓

「この測量成果は、国土地理院の助言をうけて得たものである。(助言番号) 平23関公第712号」

街区多角点の記

調製 2006年1月19日

点名	10C02	基準点コード	KG21120810C02
地区名	所沢市地区	測量年月日	2005年12月11日
作業機関名	株式会社塩崎テクノブレイン	作業責任者	江田 章
所在地	所沢市大字山口116番地先		
管理者	所沢市道路公園部建設総務課		
標識種類	金属標	現況地目	公衆用道路
備考	1/2500		



現況写真

近景



遠景



11208 所沢市

基準点成果表

(AREA= 9)

10C03

X	m	-23700.710	≡
Y		-34467.862	≡
H		69.300	≡

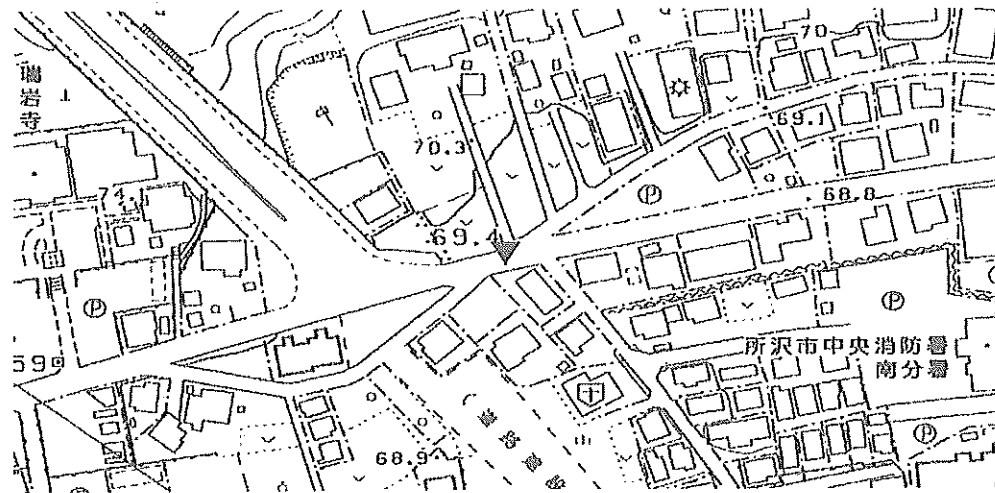
「この測量成果は、国土地理院の助言をうけて得たものである。(助言番号) 平23関公第712号」

街区多角点の記

調製 2006年1月19日

点名	10C03 ✓	基準点コード	KG21120810C03 ✓
地区名	所沢市地区 ✓	測量年月日	2005年12月11日 ✓
作業機関名	株式会社塩崎テクノブレイン ✓	作業責任者	江田 章 ✓
所在地	所沢市大字山口423番地先 ✓		
管理者	埼玉県川越県土整備事務所 ✓		
標識種類	金属標 ✓	現況地目	公衆用道路 ✓
備考	1/2500 ✓		

要図



現況写真

近景



遠景



11208 所沢市

基準点成果表

(AREA= 9)

10C04

X	m	-23755.017	≡
Y		-34627.381	≡
H		70.225	≡

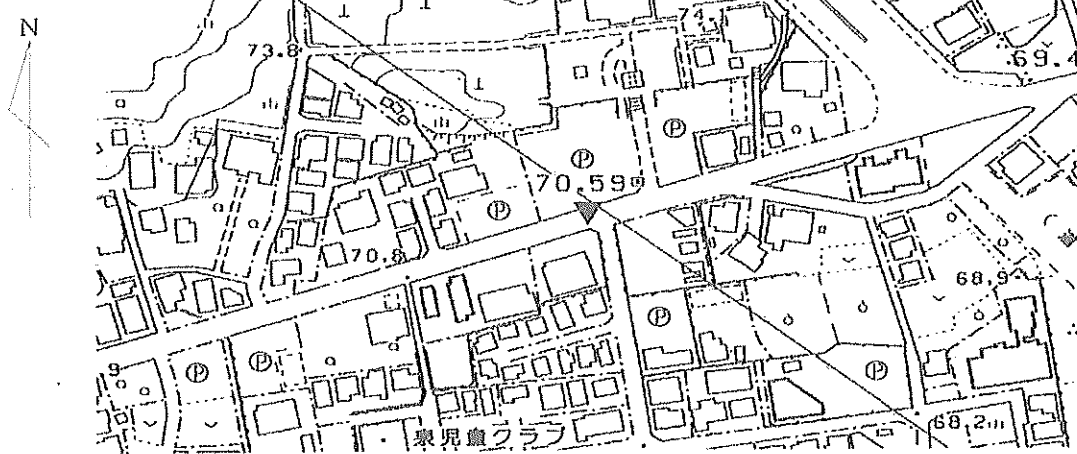
「この測量成果は、国土地理院の助言をうけて得たものである。(助言番号) 平23関公第712号」

街区多角点の記

調製 2006年1月19日

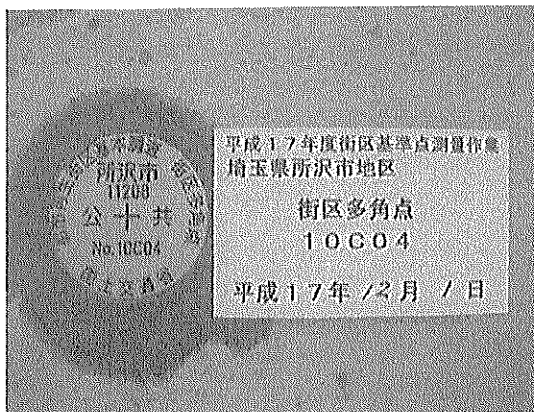
点名	10C04 ✓	基準点コード	KG21120810C04 ✓
地区名	所沢市地区 ✓	測量年月日	2005年12月11日 ✓
作業機関名	株式会社塩崎テクノブレイン ✓	作業責任者	江田 章 ✓
所在地	所沢市大字山口502番4地先 ✓		
管理者	埼玉県川越県土整備事務所 ✓		
標識種類	金属標 ✓	現況地目	公衆用道路 ✓
備考	1/2500 ✓		

要図



現況写真

近景



遠景



11208 所沢市

基準点成果表

(AREA= 9)

10C05

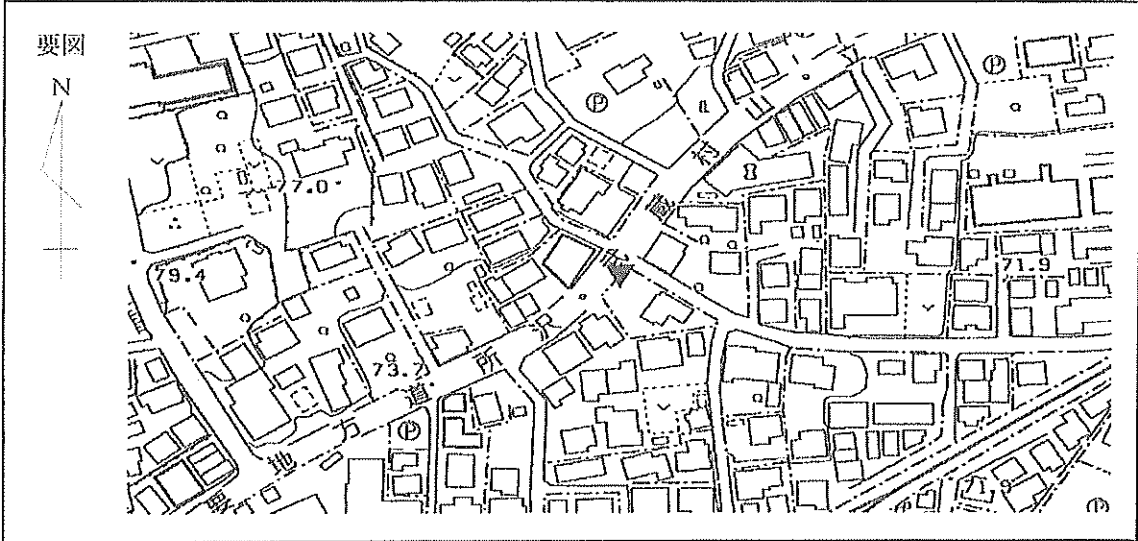
X	m	-24192.905	✓
Y		-35318.327	✓
H		73.309	✓

「この測量成果は、国土地理院の助言をうけて得たものである。(助言番号)平23関公第712号」


街区多角点の記

調製 2006年1月19日

点名	10C05	基準点コード	KG21120810C05
地区名	所沢市地区	測量年月日	2005年12月07日
作業機関名	株式会社塩崎テクノブレイン	作業責任者	江田 章
所在地	所沢市大字山口1136番地先		
管理者	埼玉県川越県土整備事務所		
標識種類	金属標	現況地目	公衆用道路
備考	1/2500		



現況写真



11208 所沢市

基準点成果表

(AREA= 9)

10C06

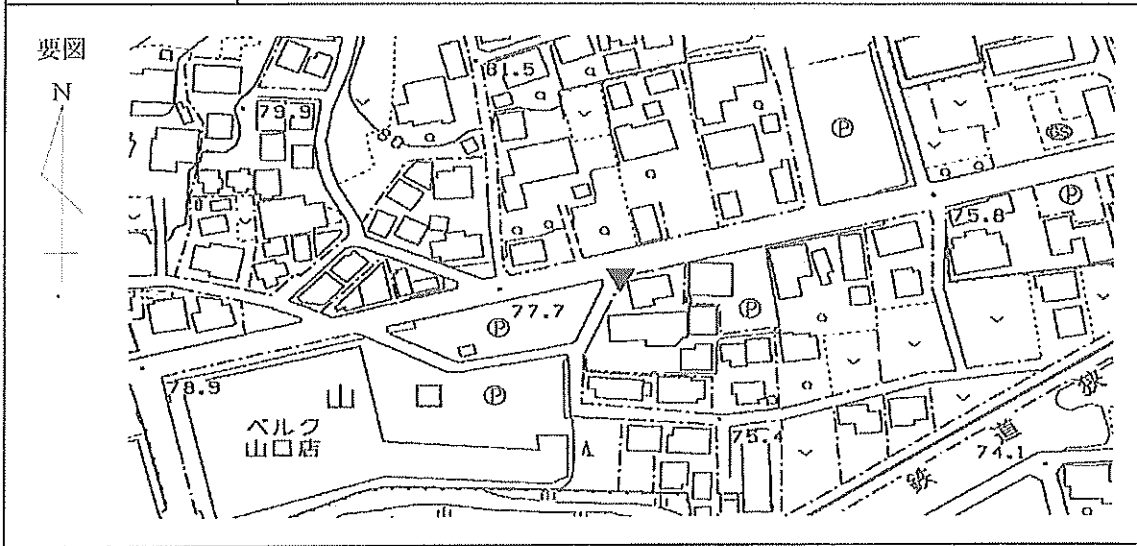
X	m	-24461.603	//
Y		-35726.139	//
H		76.671	//

「この測量成果は、国土地理院の助言をうけて得たものである。(助言番号)平23関公第712号」

街区多角点の記


調製 2006年1月19日

点名	10C06	基準点コード	KG21120810C06
地区名	所沢市地区	測量年月日	2005年12月09日
作業機関名	株式会社塩崎テクノブレイン	作業責任者	江田 章
所在地	所沢市大字山口1412番地先		
管理者	埼玉県川越県土整備事務所		
標識種類	金属標	現況地目	公衆用道路
備考	1/2500		



現況写真

近景



遠景



11208 所沢市

基準点成果表

(AREA= 9)

10007

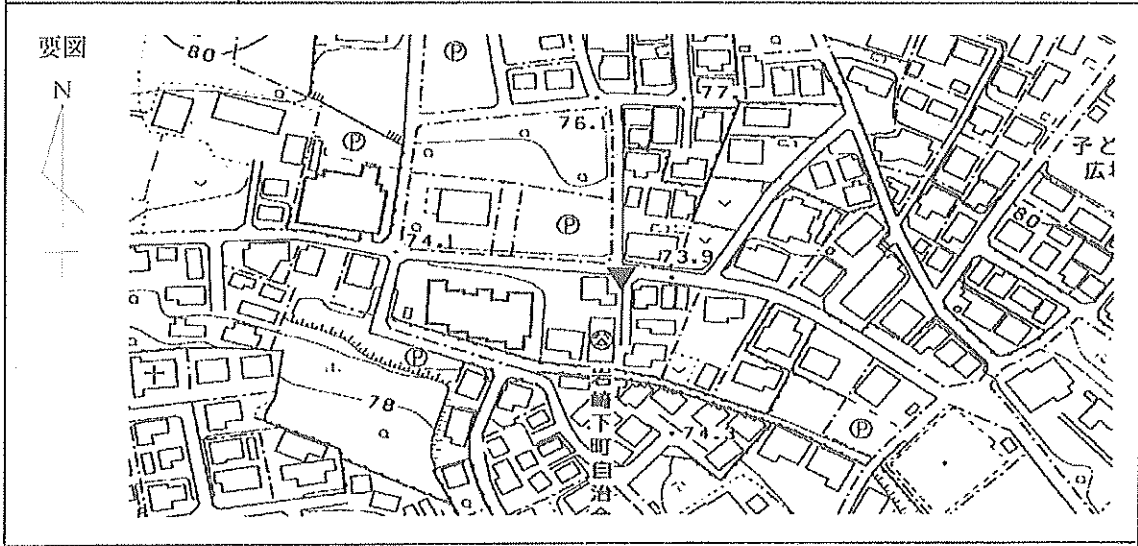
X	m	-23453.142	✓✓
Y		-34295.787	✓✓
H		73.558	✓✓

「この測量成果は、国土地理院の助言をうけて得たものである。(助言番号)平23関公第712号」


街区多角点の記

調製 2006年1月19日

点名	10C07	基準点コード	KG21120810C07
地区名	所沢市地区	測量年月日	2005年12月11日
作業機関名	株式会社塩崎テクノブレイン	作業責任者	江田 章
所在地	所沢市大字山口288番3地先		
管理者	所沢市道路公園部建設総務課		
標識種類	金属標	現況地目	公衆用道路
備考	1/2500		



現況写真



11208 所沢市

基準点成果表

(AREA= 9)

10008

X	m	-23313.601	✓
Y		-34442.831	✓
H		84.206	✓

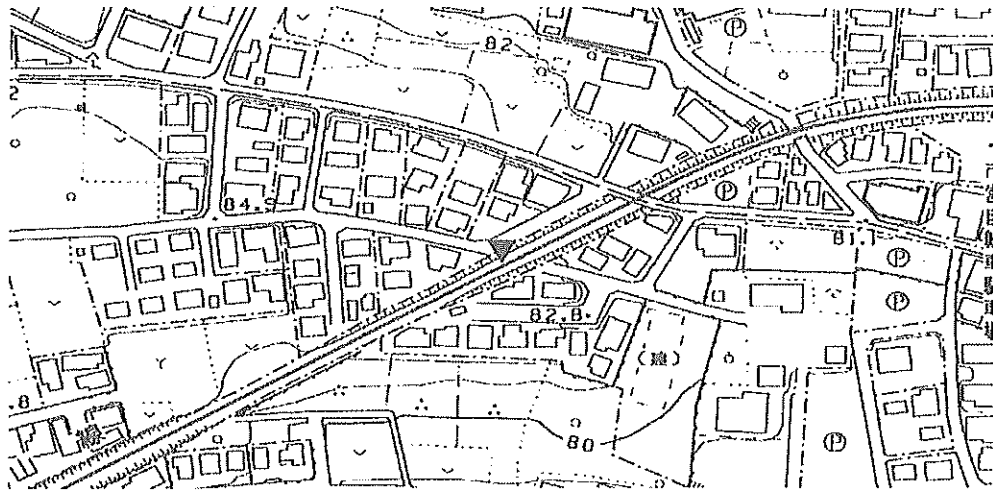
「この測量成果は、国土地理院の助言をうけて得たものである。(助言番号) 平23関公第712号」

街区多角点の記

調製 2006年1月19日

点名	10C08	基準点コード	KG21120810C08
地区名	所沢市地区	測量年月日	2005年12月19日
作業機関名	株式会社塩崎テクノブレイン	作業責任者	江田 章
所在地	所沢市大字山口301番6地先		
管理者	所沢市道路公園部建設総務課		
標識種類	金属標	現況地目	公衆用道路
備考	1/2500		

要図



現況写真

近景

遠景



11208 所沢市

基準点成果表

(AREA= 9)

10009

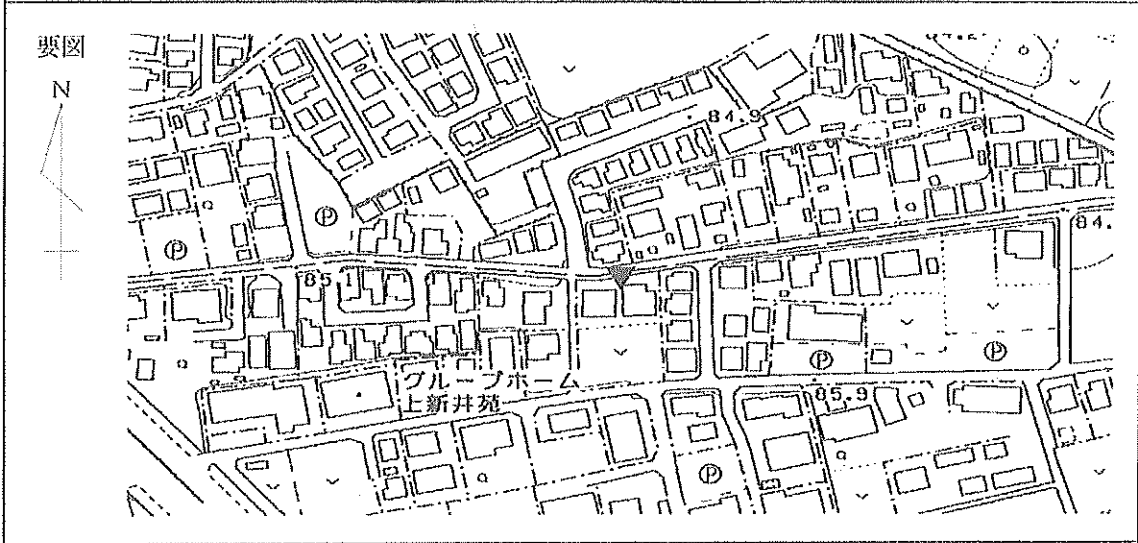
X	^m	-23277.851	✓
Y		-34721.589	✓
H		84.980	✓

「この測量成果は、国土地理院の助言をうけて得たものである。(助言番号)平23関公第712号」


街区多角点の記

調製 2006年1月19日

点名	10C09	基準点コード	KG21120810C09
地区名	所沢市地区	測量年月日	2005年12月19日
作業機関名	株式会社塩崎テクノブレイン	作業責任者	江田 章
所在地	所沢市大字山口334番6地先		
管理者	所沢市道路公園部建設総務課		
標識種類	金属標	現況地目	公衆用道路
備考	1/2500		



現況写真



11208 所沢市

基準点成果表

(AREA= 9)

10C10

X	m	-23235.010	✓✓
Y		-35173.036	✓✓
H		88.086	✓✓

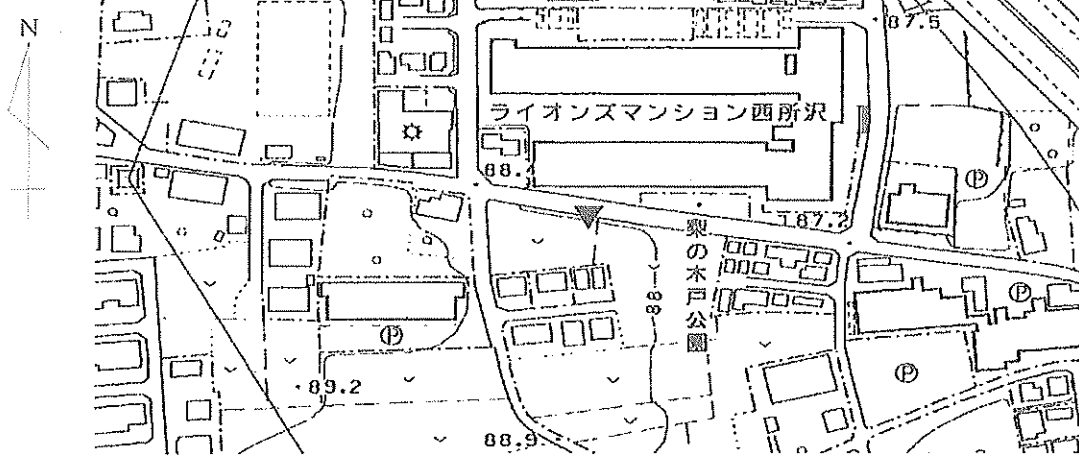
「この測量成果は、国土地理院の助言をうけて得たものである。(助言番号) 平23関公第712号」

街区多角点の記

調製 2006年1月19日

点名	10C10 ✓	基準点コード	KG21120810C10 ✓
地区名	所沢市地区 ✓	測量年月日	2005年12月19日 ✓
作業機関名	株式会社塩崎テクノブレイン ✓	作業責任者	江田 章 ✓
所在地	所沢市大字山口790番20地先 ✓		
管理者	所沢市道路公園部建設総務課 ✓		
標識種類	金属標 ✓	現況地目	公衆用道路 ✓
備考	1/2500 ✓		

要図




現況写真

近景



遠景



11208 所沢市

基準点成果表

(AREA= 9)

10C11

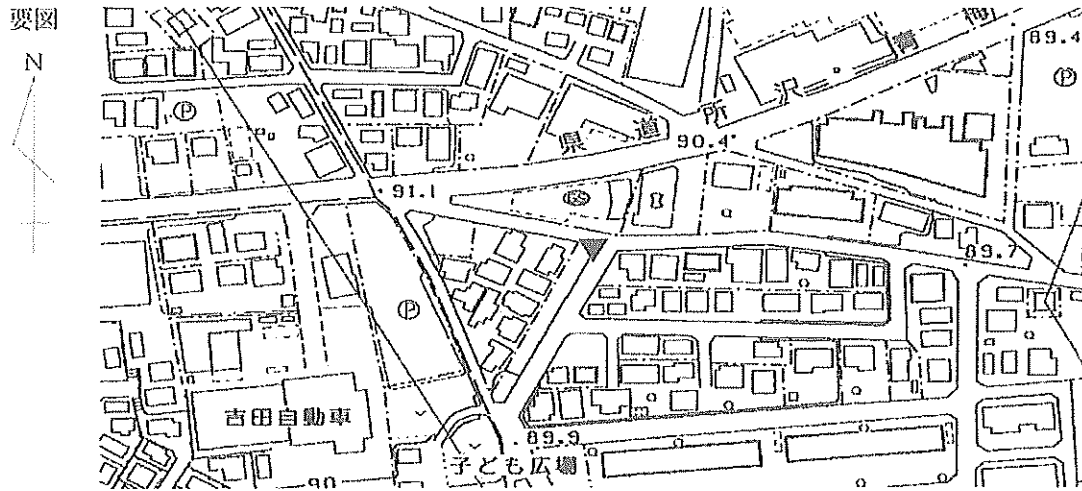
X	m	-23207.188	///
Y		-35425.928	///
H		90.585	///

「この測量成果は、国土地理院の助言をうけて得たものである。(助言番号)平23関公第712号」

街区多角点の記

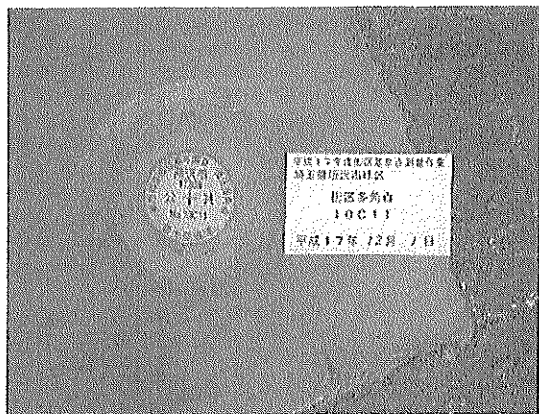
調製 2006年1月19日

点名	10C11 ✓	基準点コード	KG21120810C11 ✓
地区名	所沢市地区 ✓	測量年月日	2005年12月16日 ✓
作業機関名	株式会社麻崎テクノブレイン ✓	作業責任者	江田章 ✓
所在地	所沢市大字山口881番2地先 ✓		
管理者	所沢市道路公園部建設総務課 ✓		
標識種類	金属標 ✓	現況地目	公衆用道路 ✓
備考	1/2500 ✓		




現況写真

近景



遠景



11208 所沢市

基準点成果表

(AREA= 9)

10G12

X	^m	-23441.187 //
Y		-34455.003 //
H		75.498 //

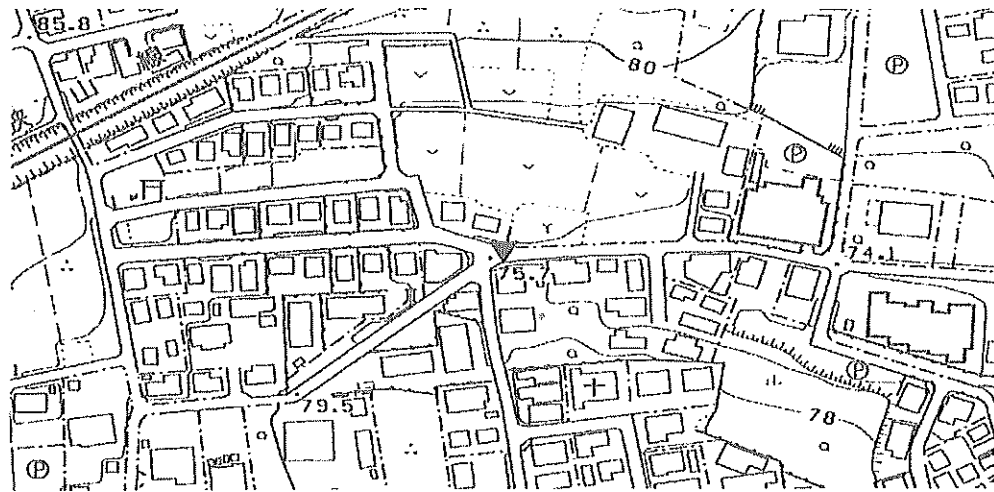
「この測量成果は、国土地理院の助言をうけて得たものである。(助言番号) 平23関公第712号」

街区多角点の記

調製 2006年1月19日

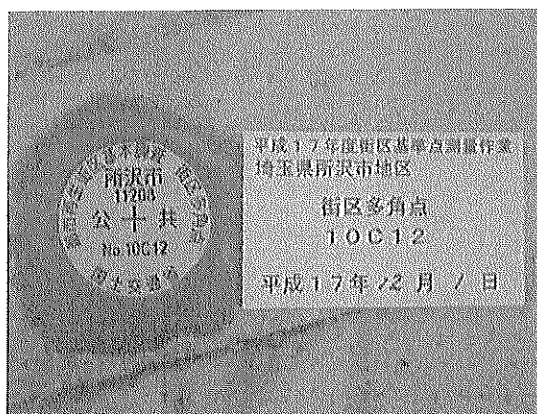
点名	10C12	基準点コード	KG21120810C12
地区名	所沢市地区	測量年月日	2005年12月19日
作業機関名	株式会社塩崎テクノブレイン	作業責任者	江田 章
所在地	所沢市大字山口283番16地先		
管理者	所沢市道路公園部建設総務課		
標識種類	金属標	現況地目	公衆用道路
備考	1/2500		

要図




現況写真

近景



遠景



11208 所沢市

基準点成果表

(AREA= 9)

10G13

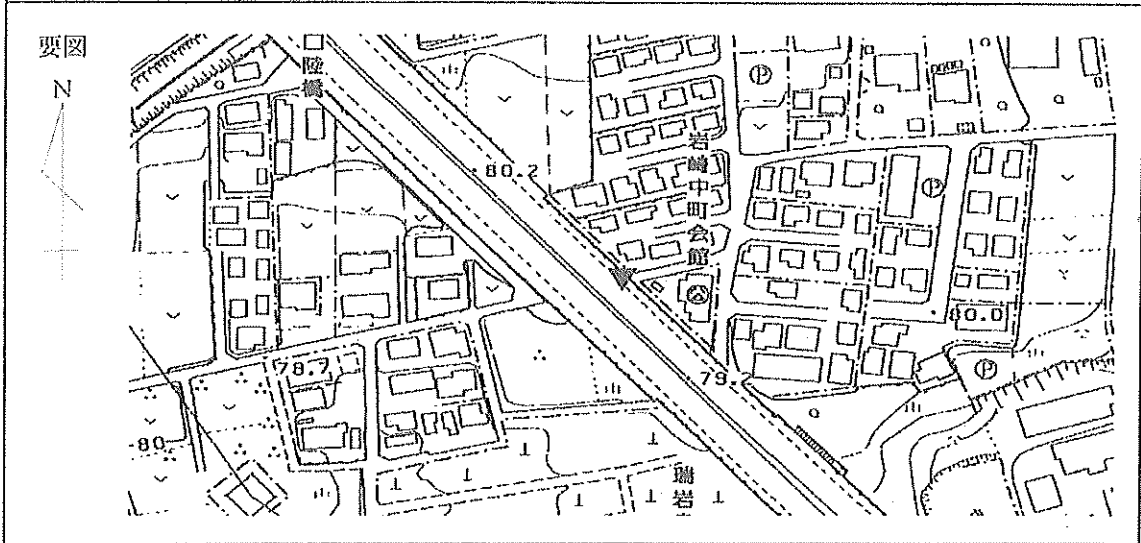
X	m	-23582.412 //
Y		-34633.523 //
H		78.586 //

「この測量成果は、国土地理院の助言をうけて得たものである。(助言番号)平23関公第712号」

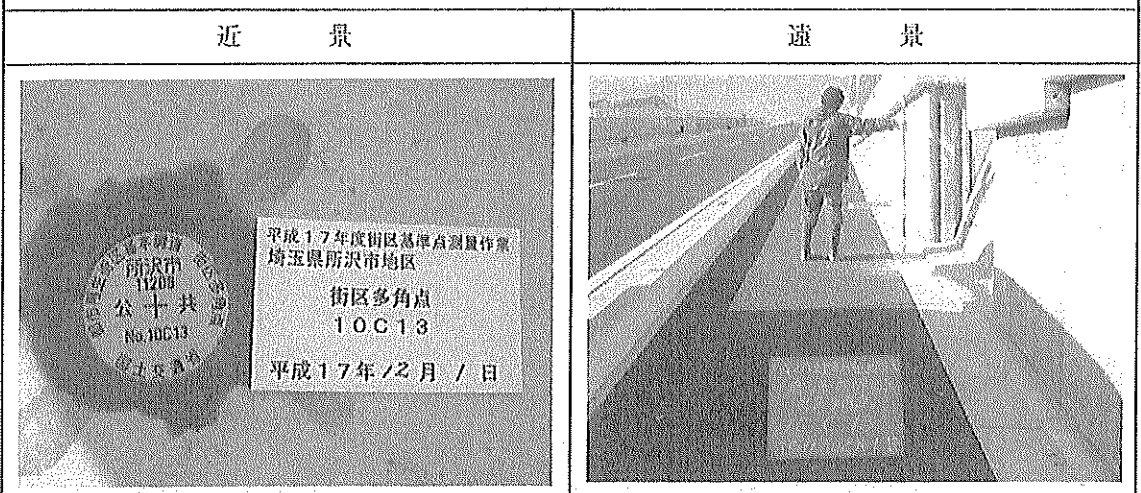
街区多角点の記

調製 2006年1月19日

点名	10C13	基準点コード	KG21120810C13
地区名	所沢市地区	測量年月日	2005年12月18日
作業機関名	株式会社塩崎テクノブレイン	作業責任者	江田章
所在地	所沢市大字山口370番39地先		
管理者	埼玉県川越県土整備事務所		
標識種類	金属標	現況地目	公衆用道路
備考	1/2500		



現況写真



11208 所沢市

基準点成果表

(AREA= 9)

10C14

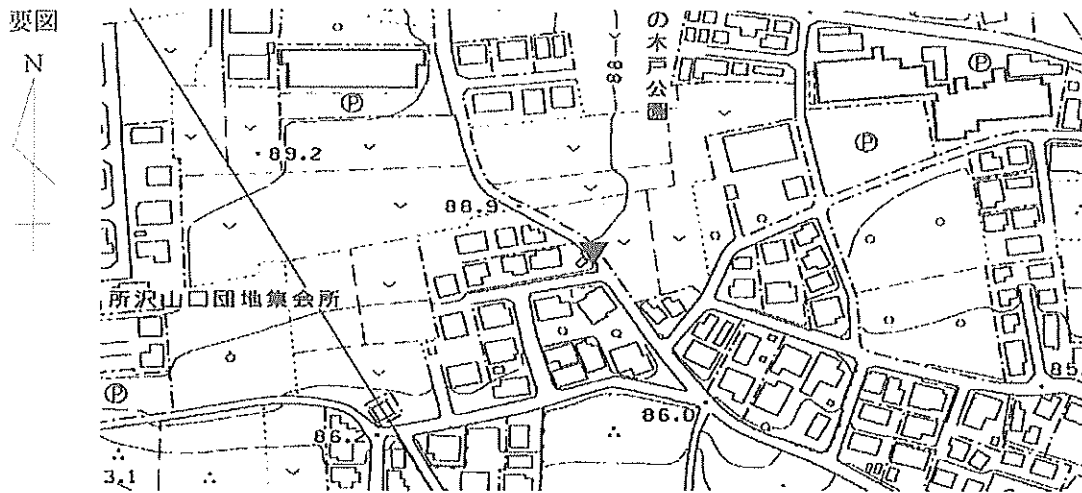
X	m	-23329.805	///
Y		-35142.803	///
H		88.004	///

「この測量成果は、国土地理院の助言をうけて得たものである。(助言番号) 平23関公第712号」

街区多角点の記

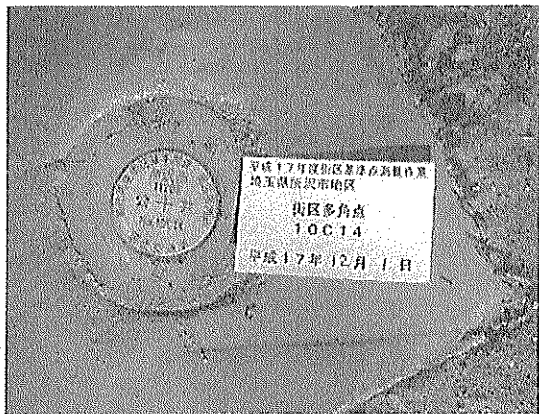
調製 2006年1月19日

点名	10C14	基準点コード	KG21120810C14
地区名	所沢市地区	測量年月日	2005年12月19日
作業機関名	株式会社塩崎テクノブレイン	作業責任者	江田 章
所在地	所沢市大字山口916番地先		
管理者	所沢市道路公園部建設総務課		
標識種類	金属標	現況地目	公衆用道路
備考	1/2500		



現況写真

近景



遠景



11208 所沢市

基準点成果表

(AREA= 9)

10C15

X	m	-23506.270	✓✓
Y		-35027.812	✓✓
H		77.470	✓✓

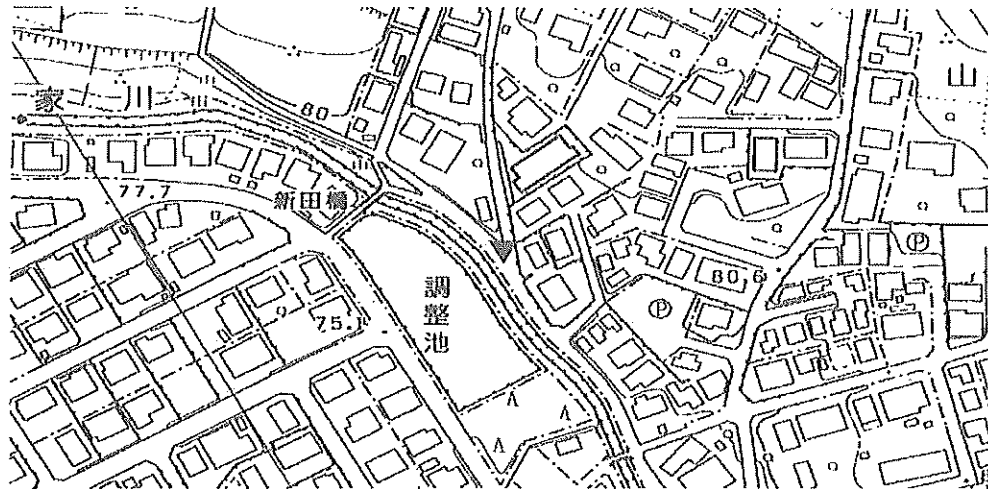
「この測量成果は、国土地理院の助言をうけて得たものである。(助言番号)平23関公第712号」

街区多角点の記

調製 2006年1月19日

点名	10C15	基準点コード	KG21120810C15
地区名	所沢市地区	測量年月日	2005年12月20日
作業機関名	株式会社塩崎テクノブレイン	作業責任者	江田 章
所在地	所沢市大字山口746番21地先		
管理者	所沢市道路公園部建設総務課		
標識種類	金属標	現況地目	公衆用道路
備考	1/2500		

要図



現況写真

近景

遠景



11208 所沢市

基準点成果表

(AREA= 9)

10C16

X	^m	-23673.883	✓✓
Y		-34921.322	✓✓
H		73.041	✓

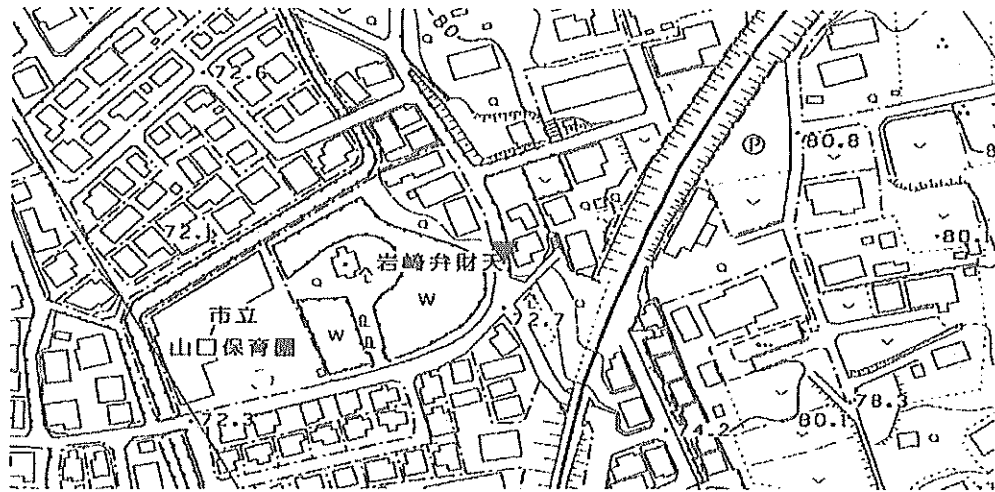
「この測量成果は、国土地理院の助言をうけて得たものである。(助言番号) 平23関公第712号」

街区多角点の記

調製 2006年1月19日

点名	10C16	基準点コード	KG21120810C16
地区名	所沢市地区	測量年月日	2005年12月09日
作業機関名	株式会社塩崎テクノブレイン	作業責任者	江田 章
所在地	所沢市大字山口720番5地先		
管理者	所沢市道路公園部建設総務課		
標識種類	金属標	現況地目	公衆用道路
備考	1/2500		

要図



現況写真

近景



遠景



11208 所沢市

基準点成果表

(AREA= 9)

10017

X	m	-23464.704	✓
Y		-35236.752	✓
H		78.523	✓

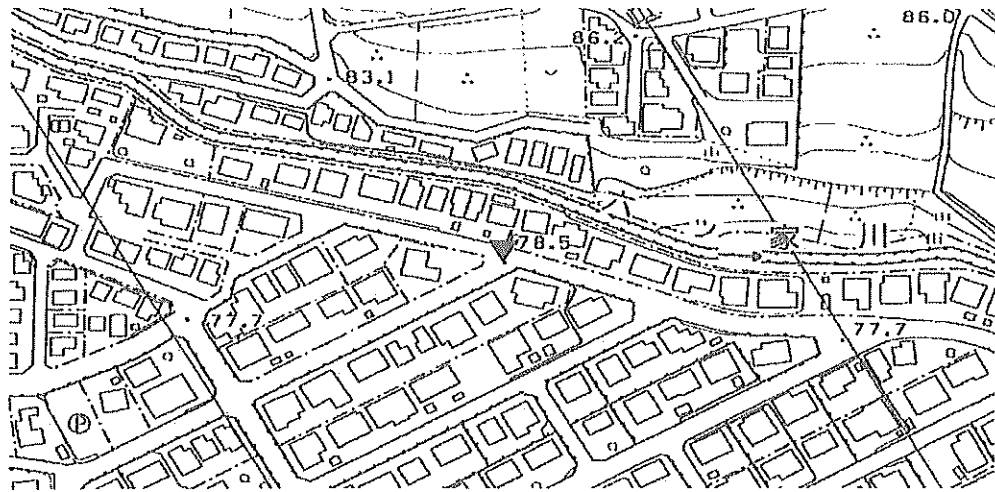
「この測量成果は、国土地理院の助言をうけて得たものである。(助言番号) 平23関公第712号」

街区多角点の記

調製 2006年1月19日

点名	10C17	基準点コード	KG21120810C17
地区名	所沢市地区	測量年月日	2005年12月16日
作業機関名	株式会社塩崎テクノブレイン	作業責任者	江田 章
所在地	所沢市大字山口952番20地先		
管理者	所沢市道路公園部建設総務課		
標識種類	金属標	現況地目	公衆用道路
備考	1/2500		

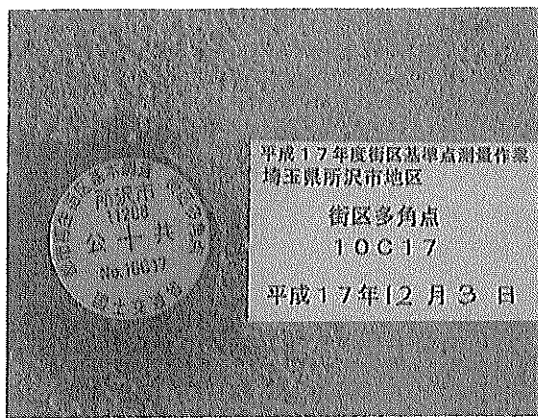
要図



現況写真

近景

遠景



11208 所沢市

基準点成果表

(AREA= 9)

10C18

X	m	-23654.585	✓
Y		-35471.717	✓
H		90.302	✓

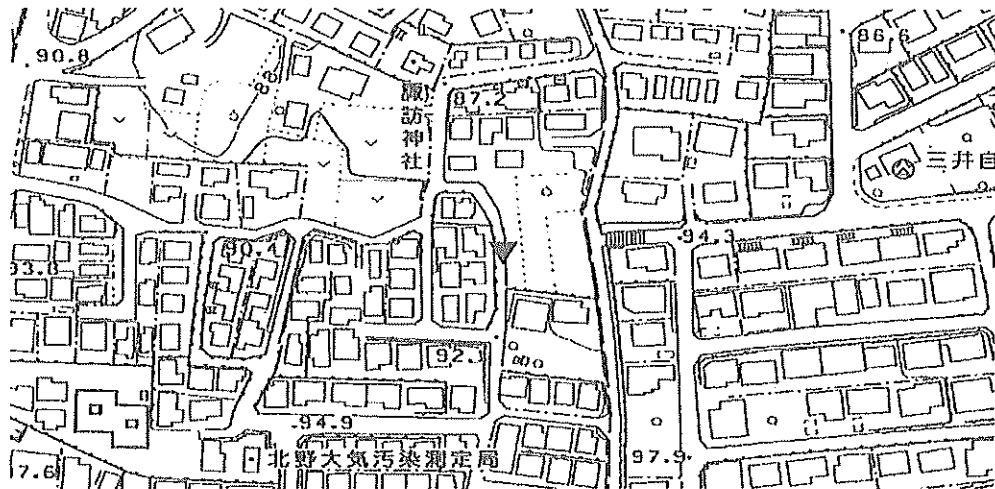
「この測量成果は、国土地理院の助言をうけて得たものである。(助言番号) 平23関公第712号」

街区多角点の記

調製 2006年1月19日

点名	10C18	基準点コード	KG21120810C18
地区名	所沢市地区	測量年月日	2005年12月18日
作業機関名	株式会社塩崎テクノブレイン	作業責任者	江田章
所在地	所沢市小手指南1丁目20番2地先		
管理者	所沢市道路公園部建設総務課		
標識種類	金属標	現況地目	公衆用道路
備考	1/2500		

要図




現況写真

近景



遠景



11208 所沢市

基準点成果表

(AREA= 9)

10C19

X	m	-23832.162	✓
Y		-35449.771	✓
H		100.135	✓

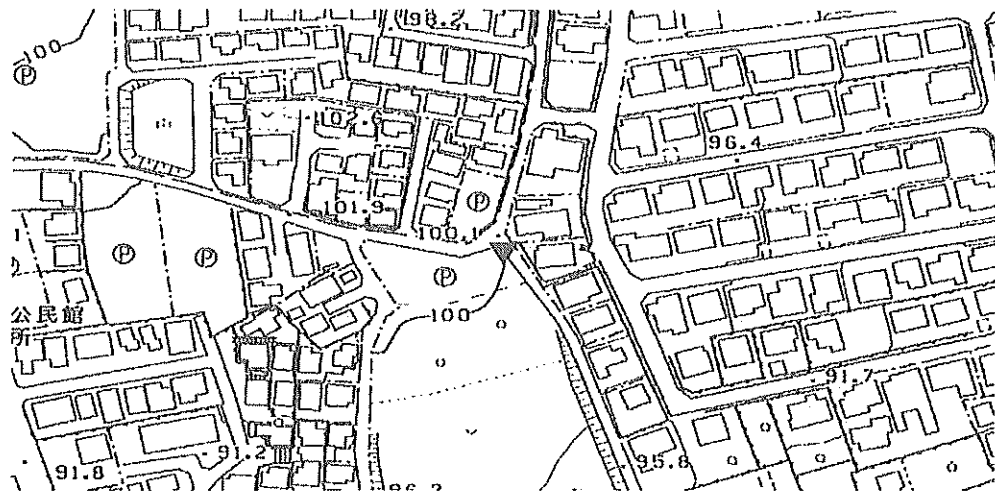
「この測量成果は、国土地理院の助言をうけて得たものである。(助言番号) 平23関公第712号」

街区多角点の記

調製 2006年1月19日

点名	10C19	基準点コード	KG21120810C19
地区名	所沢市地区	測量年月日	2005年12月08日
作業機関名	株式会社塩崎テクノブレイン	作業責任者	江田 章
所在地	所沢市小手指南1丁目25番40地先		
管理者	所沢市道路公園部建設総務課		
標識種類	金属標	現況地目	公衆用道路
備考	1/2500		

要図




現況写真

近景



遠景



11208 所沢市

基準点成果表

(AREA= 9)

10020

X	m	-23883.283	✓
Y		-35700.562	✓
H		100.764	✓

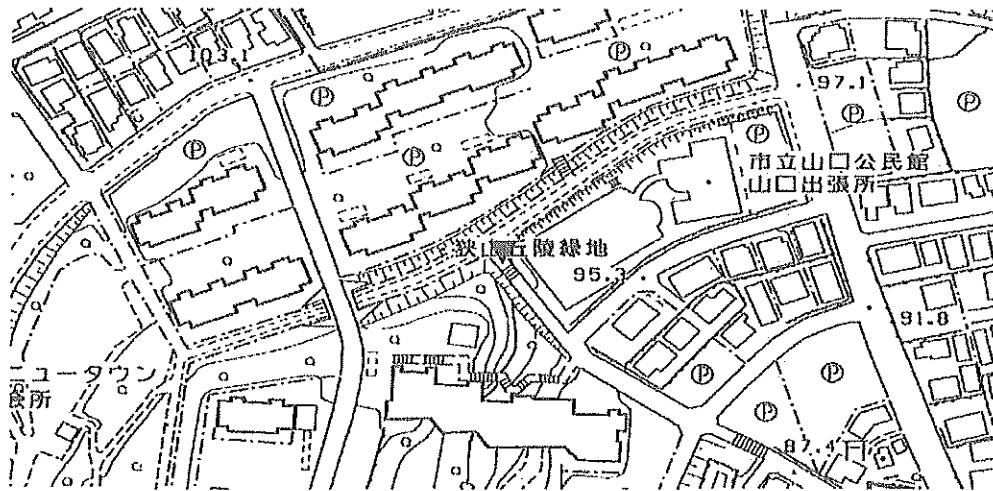
「この測量成果は、国土地理院の助言をうけて得たものである。(助言番号) 平23関公第712号」

街区多角点の記

調製 2006年1月19日

点名	10C20	基準点コード	KG21120810C20
地区名	所沢市地区	測量年月日	2005年12月08日
作業機関名	株式会社塩崎テクノブレイン	作業責任者	江田 章
所在地	所沢市大字山口5004番地先		
管理者	所沢市道路公園部建設総務課		
標識種類	金属標	現況地目	公衆用道路
備考	1/2500		

要図




現況写真

近景



遠景



11208 所沢市

基準点成果表

(AREA= 9)

10G21

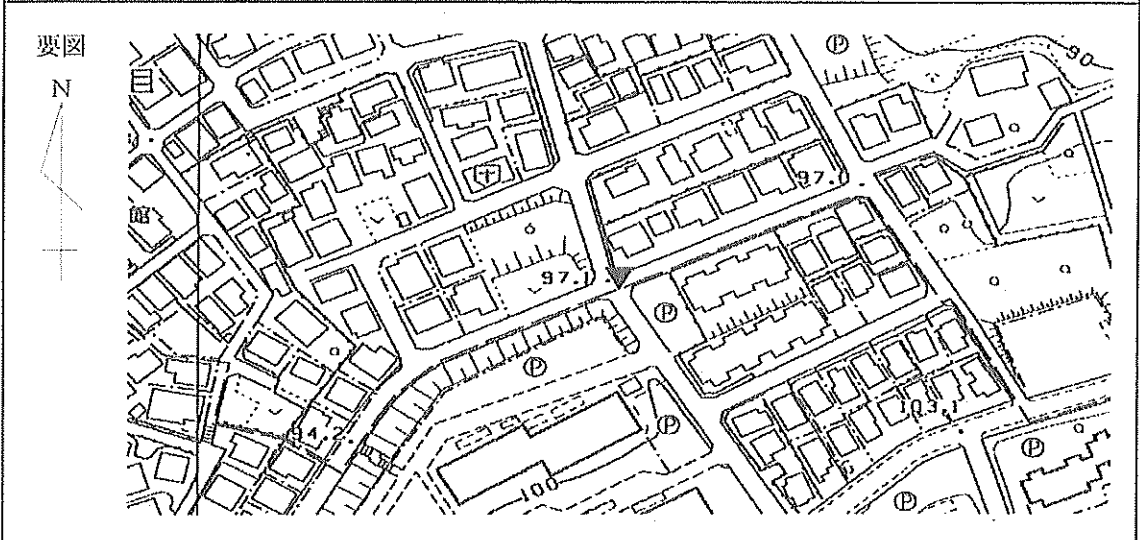
X	m	-23777.273	≡
Y		-35877.497	≡
H		96.575	≡

「この測量成果は、国土地理院の助言をうけて得たものである。(助言番号) 平23関公第712号」


街区多角点の記

調製 2006年1月19日

点名	10C21	基準点コード	KG21120810C21
地区名	所沢市地区	測量年月日	2005年12月15日
作業機関名	株式会社塩崎テクノブレイン	作業責任者	江田 章
所在地	所沢市小手指南3丁目35番6地先		
管理者	所沢市道路公園部建設総務課		
標識種類	金属標	現況地目	公衆用道路
備考	1/2500		



現況写真



11208 所沢市

基準点成果表

(AREA= 9)

10022

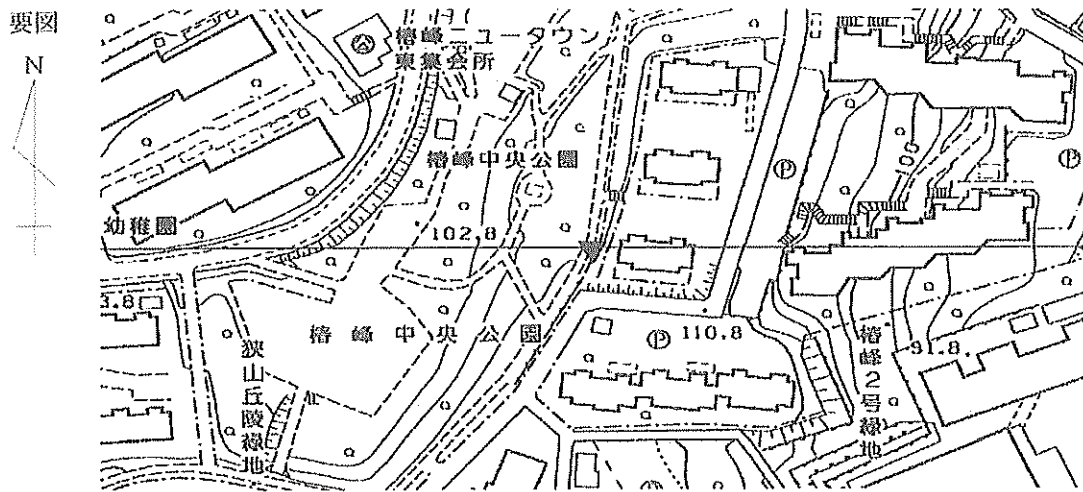
X	m	-23999.235	///
Y		-35802.698	///
H		108.438	///

「この測量成果は、国土地理院の助言をうけて得たものである。(助言番号) 平23関公第712号」

街区多角点の記


調製 2006年1月19日

点名	10C22	基準点コード	KG21120810C22
地区名	所沢市地区	測量年月日	2005年12月08日
作業機関名	株式会社塩崎テクノブレイン	作業責任者	江田 章
所在地	所沢市大字山口5050番地先		
管理者	所沢市道路公園部建設総務課		
標識種類	金属標	現況地目	公衆用道路
備考	1/2500		




現況写真

近景



遠景



11208 所沢市

基準点成果表

(AREA= 9)

10C23

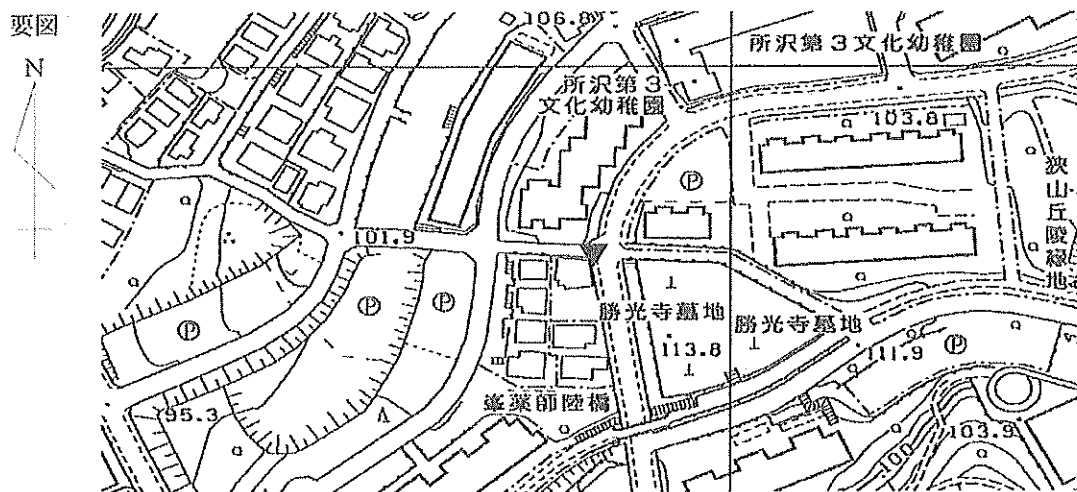
X	^m	-24061.300 //
Y		-36039.526 //
H		108.064 //

「この測量成果は、国土地理院の助言をうけて得たものである。(助言番号) 平23関公第712号」

街区多角点の記

調製 2006年1月19日

点名	10C23	基準点コード	KG21120810C23
地区名	所沢市地区	測量年月日	2005年12月15日
作業機関名	株式会社塩崎テクノブレイン	作業責任者	江田 章
所在地	所沢市大字山口5170番3地先		
管理者	所沢市道路公園部建設総務課		
標識種類	金属標	現況地目	公衆用道路
備考	1/2500		



現況写真

近景



遠景



11208 所沢市

基準点成果表

(AREA= 9)

10C24

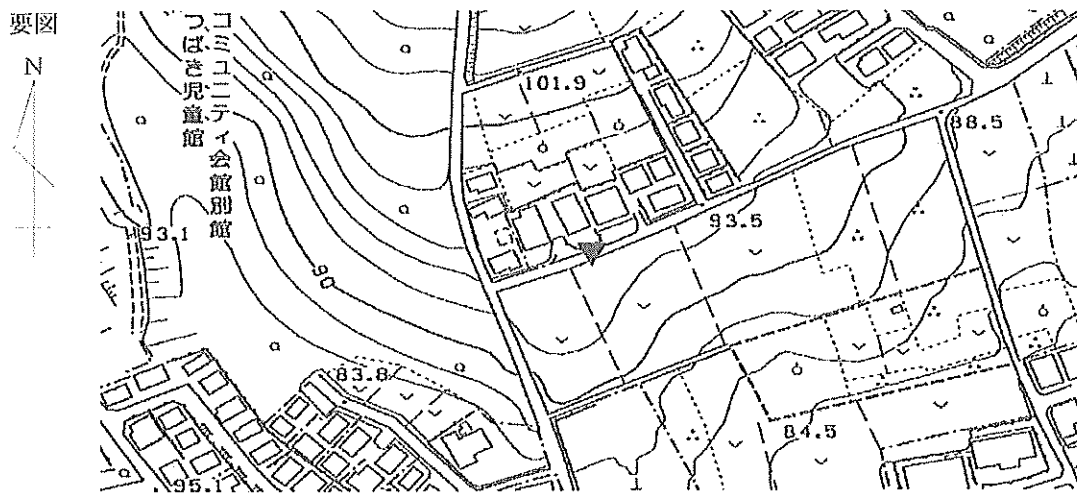
X	^m	-24235.717	///
Y		-35776.995	///
H		94.061	///

「この測量成果は、国土地理院の助言をうけて得たものである。(助言番号) 平23関公第712号」

街区多角点の記

調製 2006年1月19日

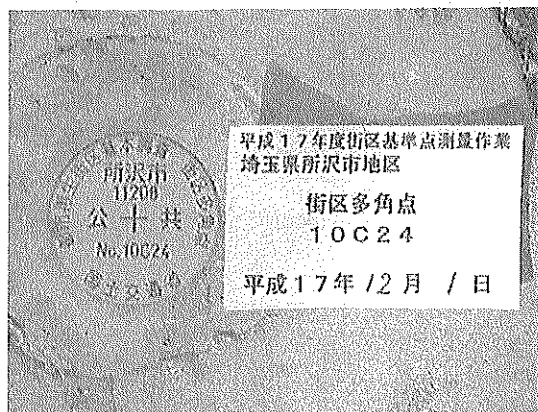
点名	10C24	基準点コード	KG21120810C24
地区名	所沢市地区	測量年月日	2005年12月09日
作業機関名	株式会社塩崎テクノブレイン	作業責任者	江田 章
所在地	所沢市大字山口1354番10地先		
管理者	所沢市道路公園部建設総務課		
標識種類	金属標	現況地目	公衆用道路
備考	1/2500		



現況写真

近景

遠景



11208 所沢市

基準点成果表

(AREA= 9)

10025

X	m	-24314.804	≡
Y		-35913.940	≡
H		94.819	≡

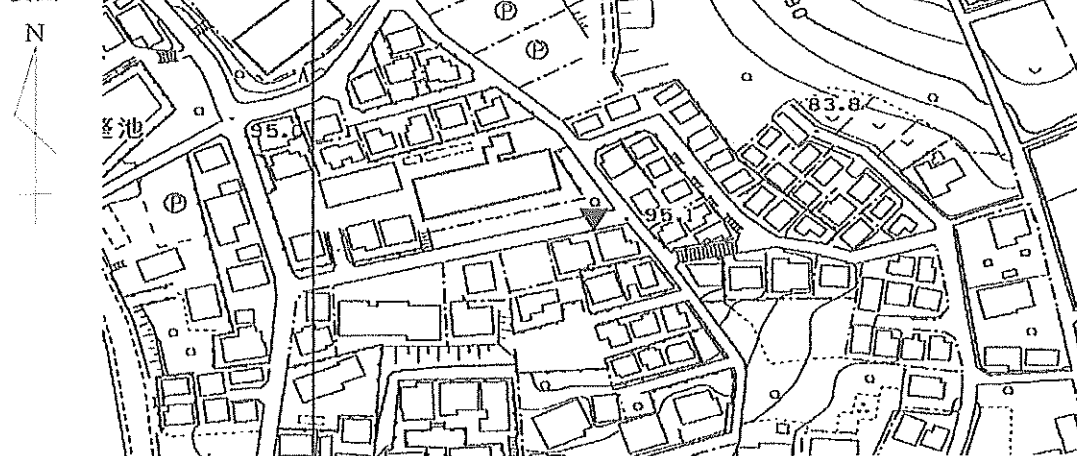
「この測量成果は、国土地理院の助言をうけて得たものである。(助言番号) 平23関公第712号」

街区多角点の記

調製 2006年1月19日

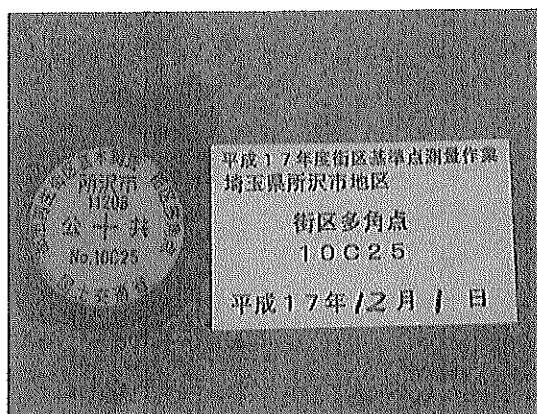
点名	10C25	基準点コード	KG21120810C25
地区名	所沢市地区	測量年月日	2005年12月15日
作業機関名	株式会社塩崎テクノブレイン	作業責任者	江田 章
所在地	所沢市大字山口5077番2地先		
管理者	所沢市道路公園部建設総務課		
標識種類	金属標	現況地目	公衆用道路
備考	1/2500		

要図



現況写真

近景



遠景



11208 所沢市

基準点成果表

(AREA= 9)

10026

X	m	-23667.283	✓✓
Y		-36052.965	✓✓
H		87.822	✓✓

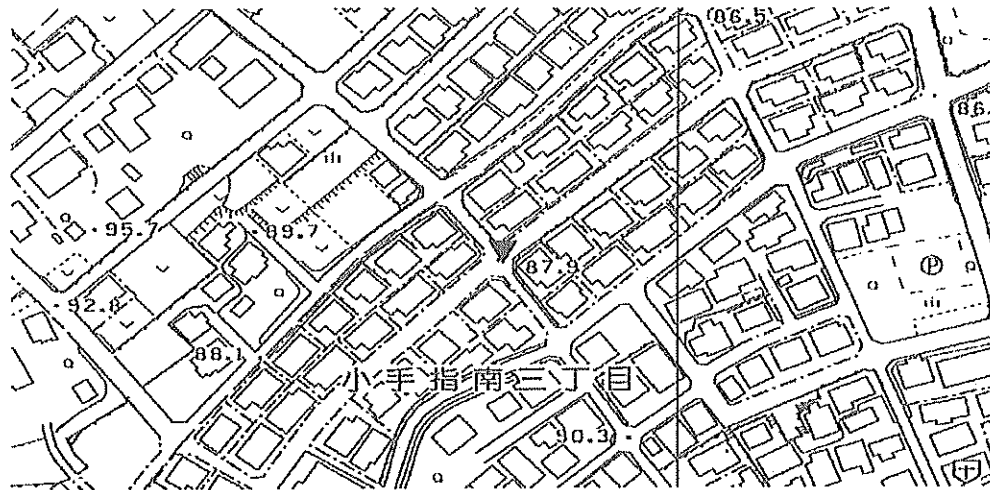
「この測量成果は、国土地理院の助言をうけて得たものである。(助言番号) 平23関公第712号」

街区多角点の記

調製 2006年1月19日


点名	10C26	基準点コード	KG21120810C26
地区名	所沢市地区	測量年月日	2005年12月15日
作業機関名	株式会社塩崎テクノブレイン	作業責任者	江田 章
所在地	所沢市小手指南3丁目54番6地先		
管理者	所沢市道路公園部建設総務課		
標識種類	金属標	現況地目	公衆用道路
備考	1/2500		

要図



現況写真

近景



遠景



11208 所沢市

基準点成果表

(AREA= 9)

10027

X	m	-23874.291	≡
Y		-36189.832	≡
H		89.637	≡

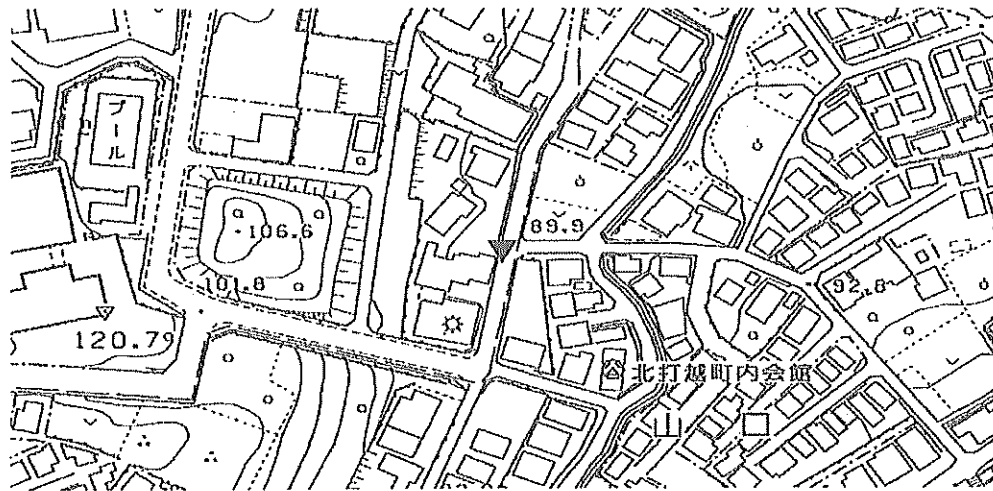
「この測量成果は、国土地理院の助言をうけて得たものである。(助言番号) 平23関公第712号」

街区多角点の記

調製 2006年1月19日

点名	10C27	基準点コード	KG21120810C27
地区名	所沢市地区	測量年月日	2005年12月14日
作業機関名	株式会社塩崎テクノブレイン	作業責任者	江田 章
所在地	所沢市小手指南5丁目13番4地先		
管理者	所沢市道路公園部建設総務課		
標識種類	金属標	現況地目	公衆用道路
備考	1/2500		

要図



現況写真

近景



遠景



11208 所沢市

基準点成果表

(AREA= 9)

10028

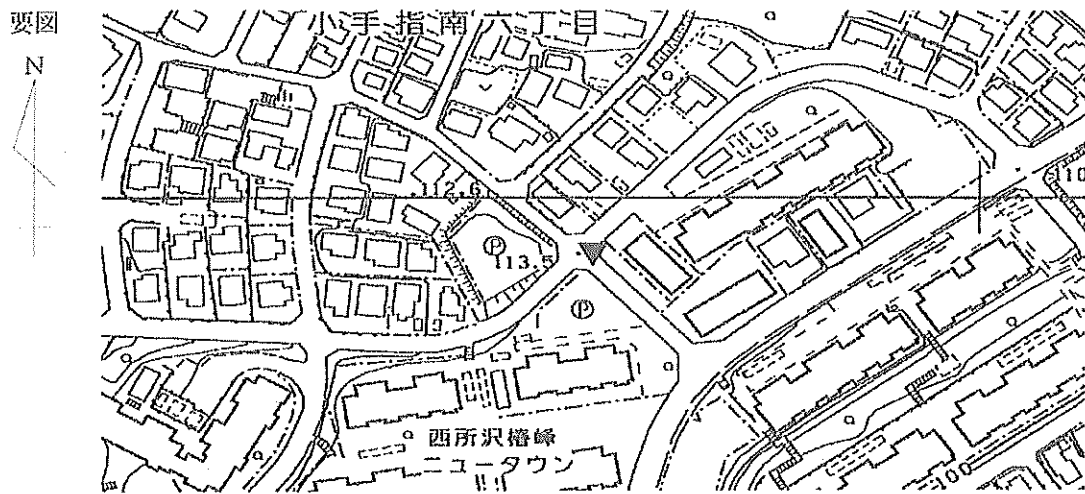
X	m	-24017.847	≒
Y		-36612.198	≒
H		113.202	≒

「この測量成果は、国土地理院の助言をうけて得たものである。(助言番号) 平23関公第712号」

街区多角点の記

調製 2006年1月19日


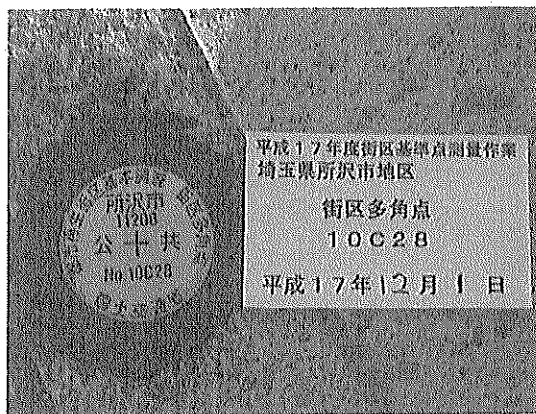
点名	10C28 ✓	基準点コード	KG21120810C28 ✓
地区名	所沢市地区 ✓	測量年月日	2005年12月12日 ✓
作業機関名	株式会社塩崎テクノブレイン ✓	作業責任者	江田章 ✓
所在地	所沢市小手指南6丁目2番5地先 ✓		
管理者	所沢市道路公園部建設総務課 ✓		
標識種類	金属標 ✓	現況地目	公衆用道路 ✓
備考	1/2500 ✓		



現況写真

近景

遠景



11208 所沢市

基準点成果表

(AREA= 9)

10C29

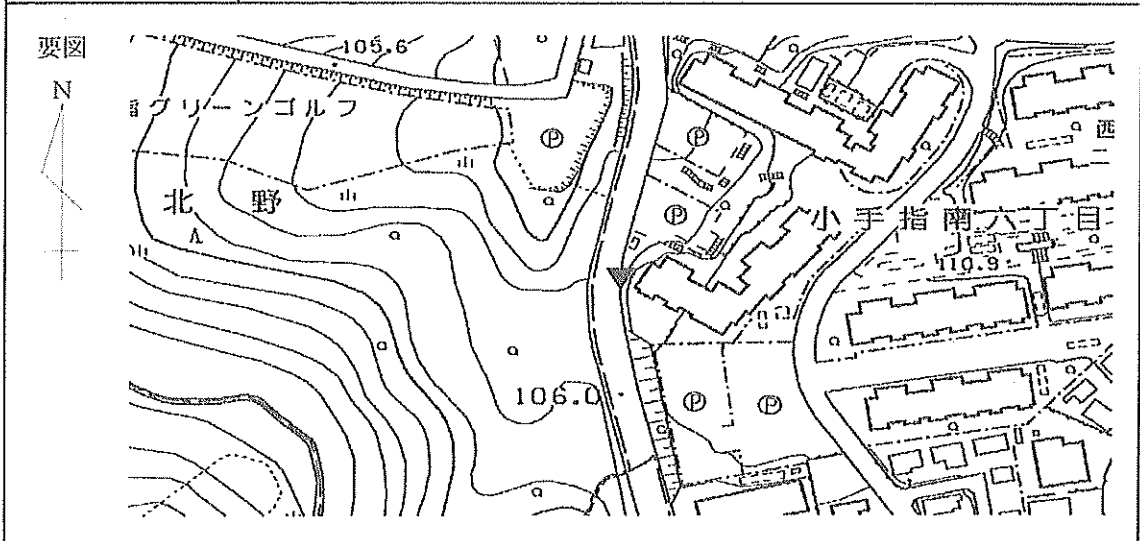
X	m	-24130.446	ニ
Y		-36800.903	ニ
H		103.888	ニ

「この測量成果は、国土地理院の助言をうけて得たものである。(助言番号) 平23関公第712号」

街区多角点の記


調製 2006年1月19日

点名	10C29	基準点コード	KG21120810C29
地区名	所沢市地区	測量年月日	2005年12月12日
作業機関名	株式会社塩崎テクノブレイン	作業責任者	江田 章
所在地	所沢市小手指南6丁目12番地先		
管理者	所沢市道路公園部建設総務課		
標識種類	金属標	現況地目	公衆用道路
備考	1/2500		



現況写真

近景



遠景



11208 所沢市

基準点成果表

(AREA= 9)

10C30

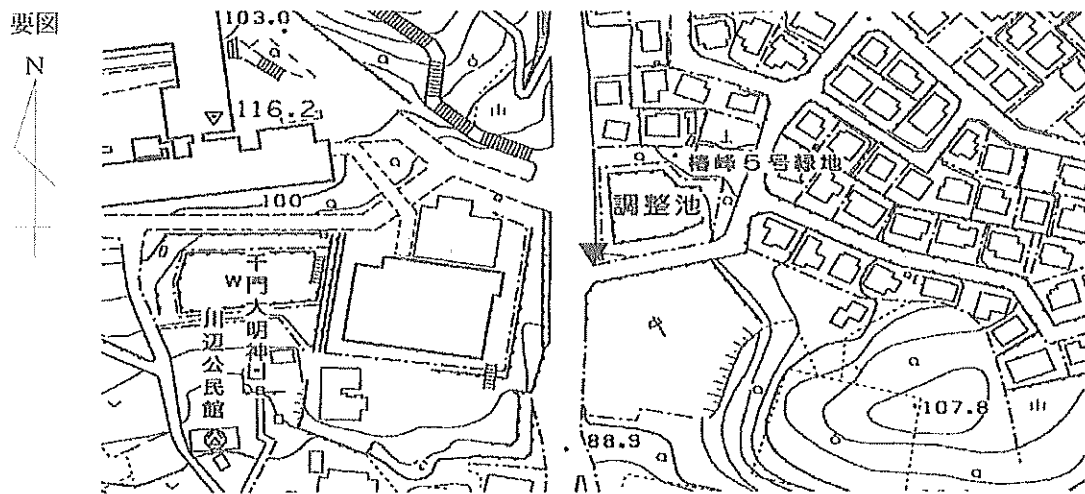
X	m	-24375.269	//
Y		-36769.337	//
H		93.603	//

「この測量成果は、国土地理院の助言をうけて得たものである。(助言番号) 平23関公第712号」

街区多角点の記

調製 2006年1月19日


点名	10C30	基準点コード	KG21120810C30
地区名	所沢市地区	測量年月日	2005年12月12日
作業機関名	株式会社塩崎テクノブレイン	作業責任者	江田章
所在地	所沢市大字上山口72番地先		
管理者	所沢市道路公園部建設総務課		
標識種類	金属標	現況地目	公衆用道路
備考	1/2500		



現況写真

近景

遠景



11208 所沢市

基準点成果表

(AREA= 9)

10G31

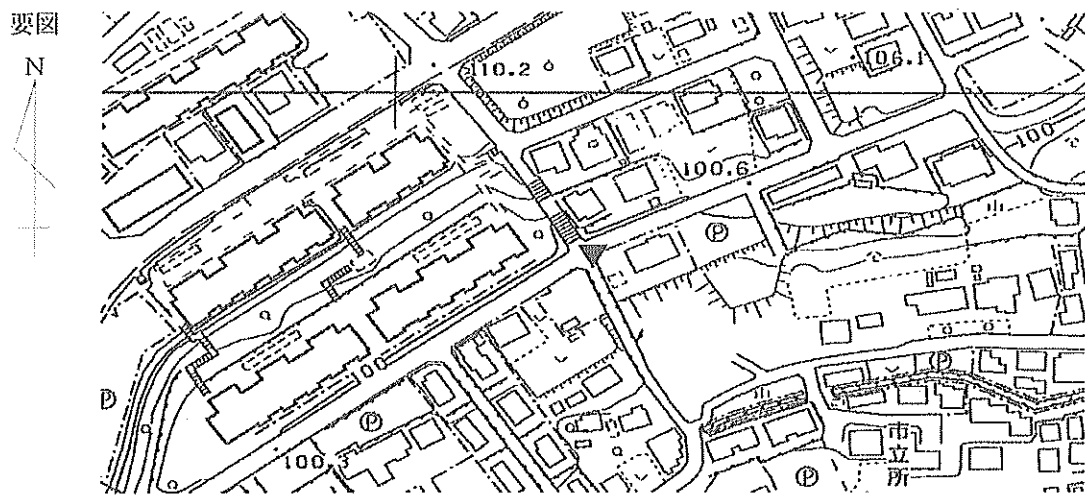
X	^m	-24054.299	//
Y		-36440.905	//
H		98.095	//

「この測量成果は、国土地理院の助言をうけて得たものである。(助言番号) 平23関公第712号」

街区多角点の記

調製 2006年1月19日

点名	10C31	基準点コード	KG21120810C31
地区名	所沢市地区	測量年月日	2005年12月12日
作業機関名	株式会社塩崎テクノブレイン	作業責任者	江田 章
所在地	所沢市大字山口5201番2地先		
管理者	所沢市道路公園部建設総務課		
標識種類	金属標	現況地目	公衆用道路
備考	1/2500		



現況写真

近景



遠景



11208 所沢市

基準点成果表

(AREA= 9)

10C32

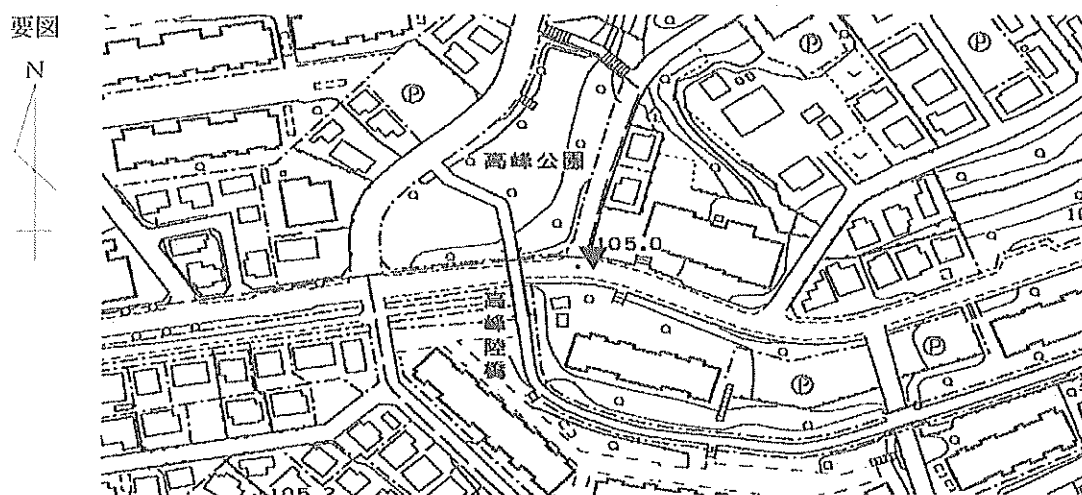
X	m	-24211.443	✓
Y		-36588.079	✓
H		104.367	✓

「この測量成果は、国土地理院の助言をうけて得たものである。(助言番号) 平23関公第712号」

街区多角点の記

調製 2006年1月19日

点名	10C32 ✓	基準点コード	KG21120810C32 ✓
地区名	所沢市地区 ✓	測量年月日	2005年12月12日 ✓
作業機関名	株式会社塩崎テクノブレイン ✓	作業責任者	江田 章 ✓
所在地	所沢市大字山口5244番地先 ✓		
管理者	所沢市道路公園部建設総務課 ✓		
標識種類	金属標 ✓	現況地目	公衆用道路 ✓
備考	1/2500 ✓		




現況写真

近景



遠景



11208 所沢市

基準点成果表

(AREA= 9)

10C33

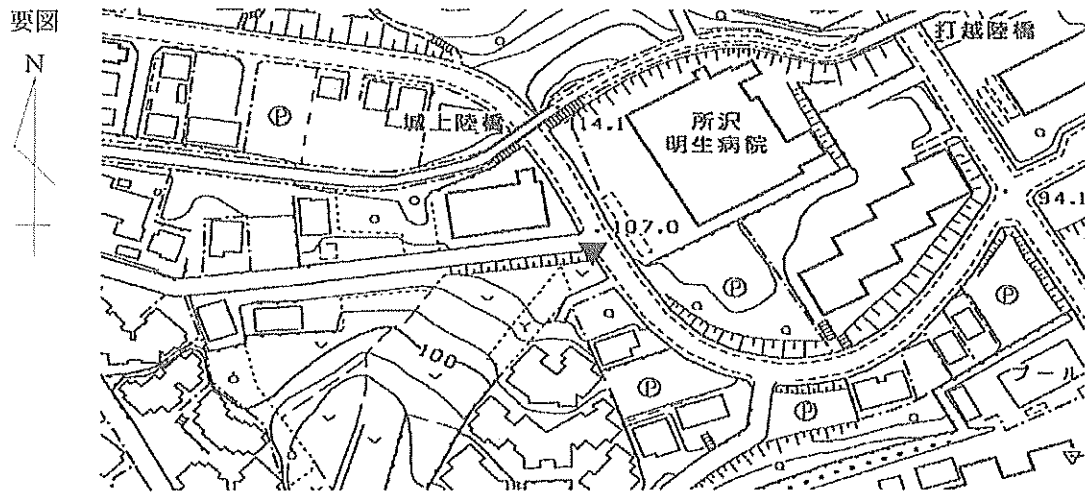
X	^m	-24271.468	//
Y		-36235.054	/
H		106.317	/

「この測量成果は、国土地理院の助言をうけて得たものである。(助言番号) 平23関公第712号」

街区多角点の記

調製 2006年1月19日

点名	10C33	基準点コード	KG21120810C33
地区名	所沢市地区	測量年月日	2005年12月13日
作業機関名	株式会社塩崎テクノブレイン	作業責任者	江田 章
所在地	所沢市大字山口5095番地先		
管理者	所沢市道路公園部建設総務課		
標識種類	金属標	現況地目	公衆用道路
備考	1/2500		




現況写真

近景



遠景



11208 所沢市

基準点成果表

(AREA= 9)

10C34

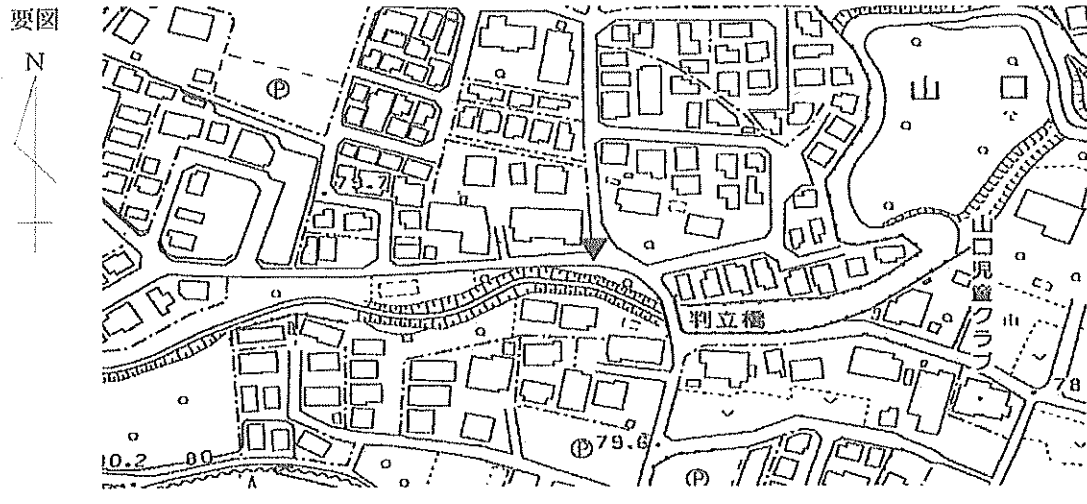
X	^m	-24736.619	//
Y		-36402.864	//
H		78.914	//

「この測量成果は、国土地理院の助言をうけて得たものである。(助言番号) 平23関公第712号」

街区多角点の記

調製 2006年1月19日

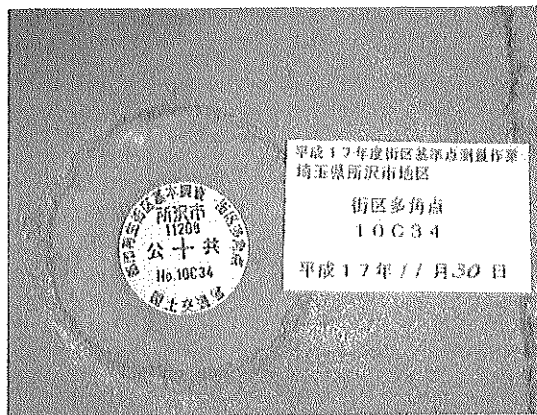
点名	10C34	基準点コード	KG21120810C34
地区名	所沢市地区	測量年月日	2005年12月13日
作業機関名	株式会社塩崎テクノブレイン	作業責任者	江田章
所在地	所沢市大字山口1873番5地先		
管理者	所沢市道路公園部建設総務課		
標識種類	金属標	現況地目	公衆用道路
備考	1/2500		



現況写真

近景

遠景



11208 所沢市

基準点成果表

(AREA= 9)

10C35

X	^m	-25084.454	✓
Y		-36088.124	✓
H		83.387	✓

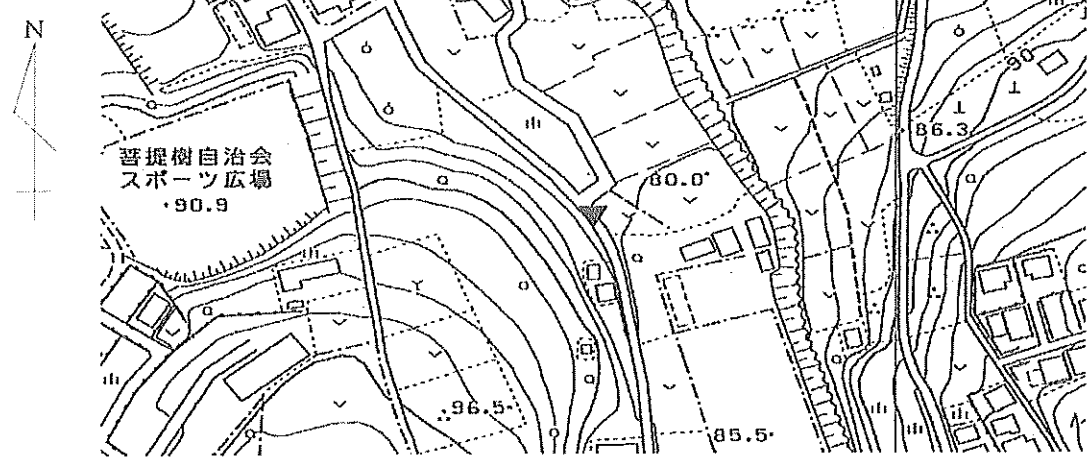
「この測量成果は、国土地理院の助言をうけて得たものである。(助言番号) 平23関公第712号」

街区多角点の記

調製 2006年1月19日

点名	10C35	基準点コード	KG21120810C35
地区名	所沢市地区	測量年月日	2005年12月16日
作業機関名	株式会社塩崎テクノブレイン	作業責任者	江田章
所在地	所沢市大字山口2596番地先		
管理者	所沢市道路公園部建設総務課		
標識種類	金属標	現況地目	公衆用道路
備考	1/2500		

要図



現況写真

近景



遠景



11208 所沢市

基準点成果表

(AREA= 9)

10C36

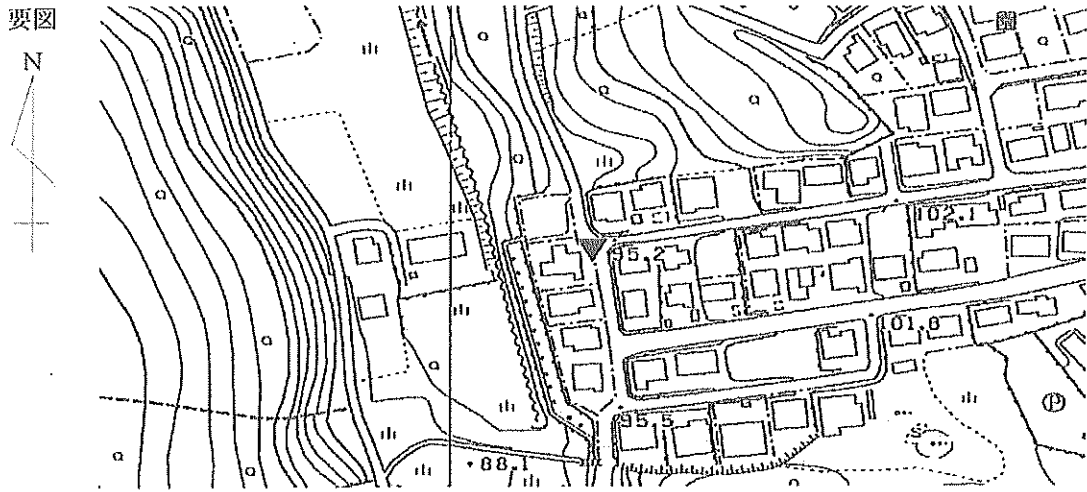
X	^m	-25275.312 //
Y		-35955.880 //
H		94.983 //

「この測量成果は、国土地理院の助言をうけて得たものである。(助言番号) 平23関公第712号」

街区多角点の記

調製 2006年1月19日

点名	10C36	基準点コード	KG21120810C36
地区名	所沢市地区	測量年月日	2005年12月16日
作業機関名	株式会社塩崎テクノブレイン	作業責任者	江田 章
所在地	所沢市大字山口2611番7地先		
管理者	所沢市道路公園部建設総務課		
標識種類	金属標	現況地目	公衆用道路
備考	1/2500		



現況写真

近景

遠景



11208 所沢市

基準点成果表

(AREA= 9)

10C37

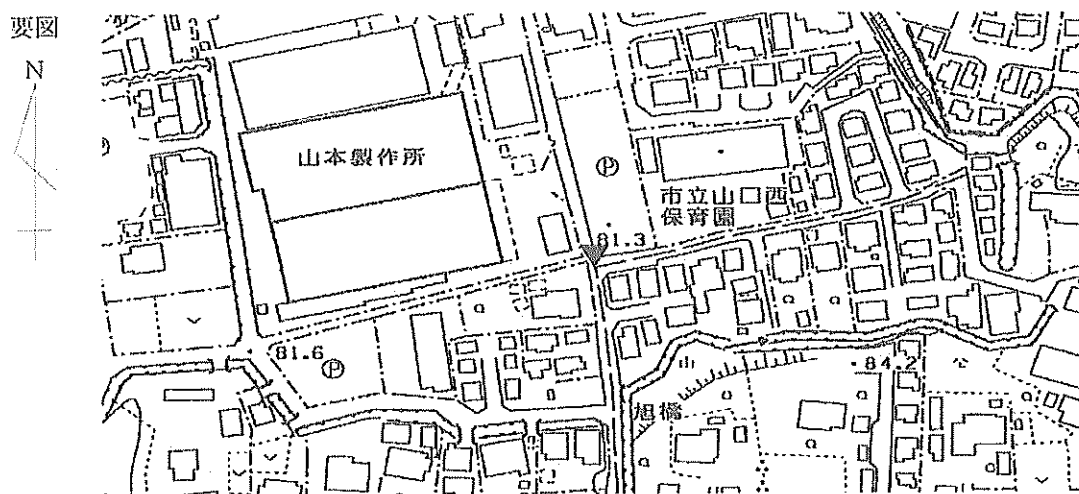
X	m	-24806.015 //
Y		-36711.665 //
H		80.827 //

「この測量成果は、国土地理院の助言をうけて得たものである。(助言番号) 平23関公第712号」

街区多角点の記

調製 2006年1月19日

点名	10C37	基準点コード	KG21120810C37
地区名	所沢市地区	測量年月日	2005年12月05日
作業機関名	株式会社塩崎テクノブレイン	作業責任者	江田章
所在地	所沢市大字上山口118番地先		
管理者	所沢市道路公園部建設総務課		
標識種類	金属標	現況地目	公衆用道路
備考	1/2500		



現況写真

近景



遠景



11208 所沢市

基準点成果表

(AREA= 9)

10C38

X	m	-24869.139	≡
Y		-36994.642	≡
H		83.814	≡

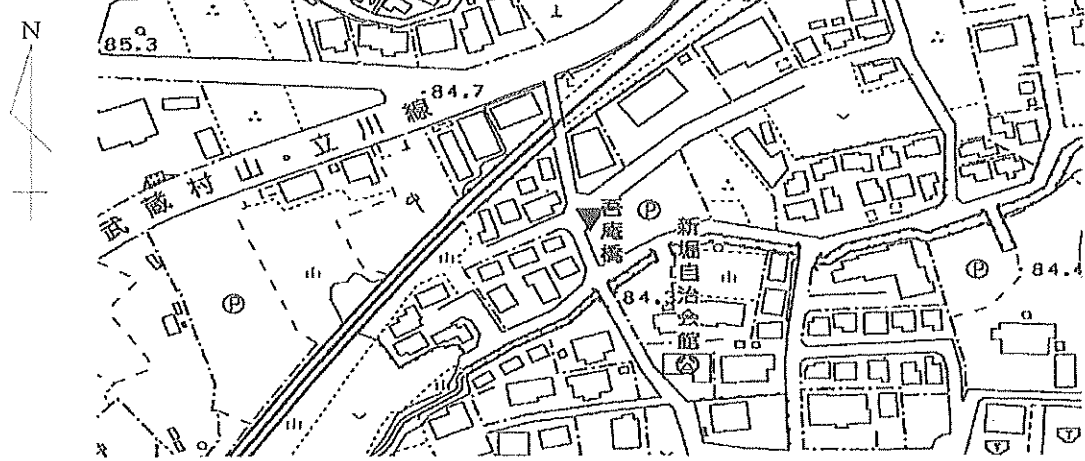
「この測量成果は、国土地理院の助言をうけて得たものである。(助言番号) 平23関公第712号」

街区多角点の記

調製 2006年1月19日

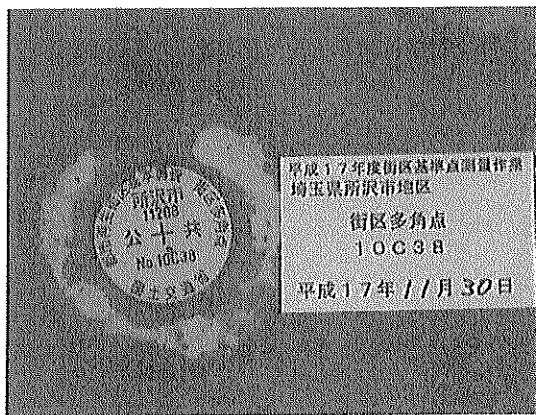
点名	10C38	基準点コード	KG21120810C38
地区名	所沢市地区	測量年月日	2005年12月05日
作業機関名	株式会社塩崎テクノブレイン	作業責任者	江田章
所在地	所沢市大字上山口1764番7地先		
管理者	所沢市道路公園部建設総務課		
標識種類	金属標	現況地目	公衆用道路
備考	1/2500		

要図



現況写真

近景



遠景



11208 所沢市

座標系 9

10C39

。' "

m

緯度	35° 46' 32" 4112	X	-24810.261
経度	139° 25' 17" 2855	Y	-37236.545
真北方向角	0° 14' 26" 8	H	85.056

ジオイド高 39.035

柱石長

視準点の名称	平均方向角 。' "	距離		備考
		縮尺係数	m	
		0.999917		
1A512	92° 29' 51" 9		230.463	
10C40	267° 00' 09" 6		240.687	

11208 所沢市

基準点成果表

(AREA= 9)

10C39

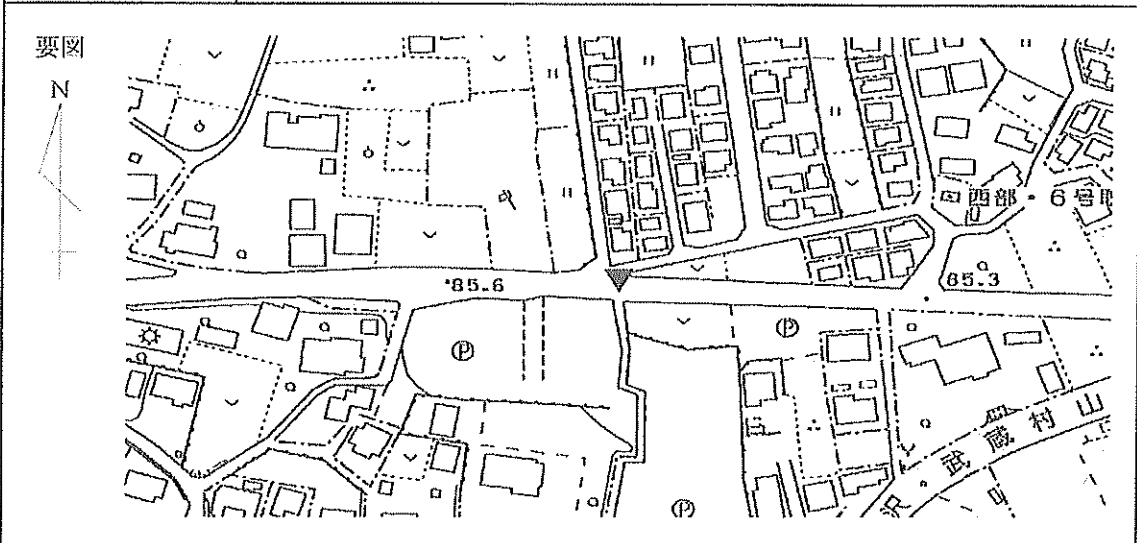
X	^m	-24810.267	✓
Y		-37236.244	✓
H		85.056	✓

「この測量成果は、国土地理院の助言をうけて得たものである。(助言番号) 平23関公第712号」

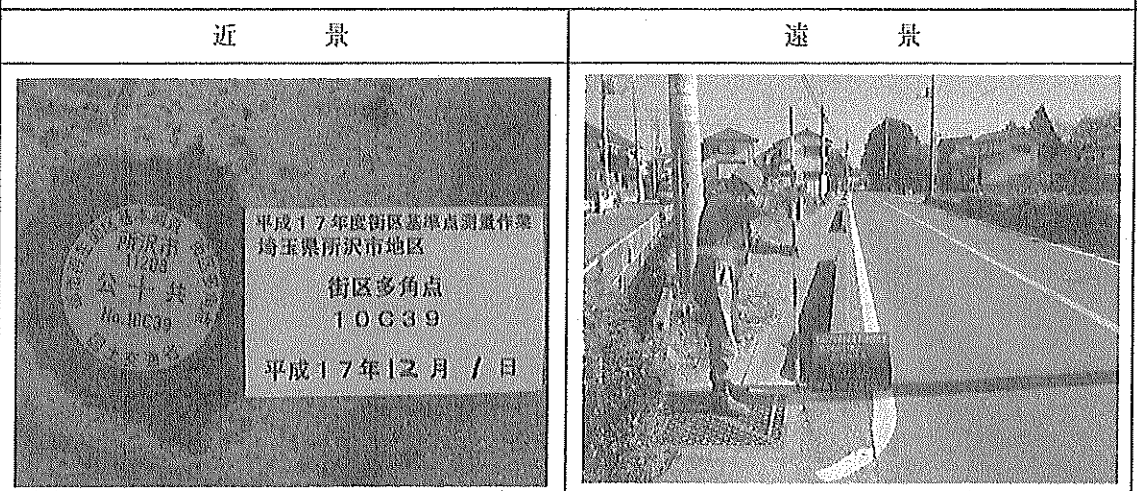
街区多角点の記

調製 2006年1月19日

点名	10C39	基準点コード	KG21120810C39
地区名	所沢市地区	測量年月日	2005年12月05日
作業機関名	株式会社塩崎テクノブレイン	作業責任者	江田 章
所在地	所沢市大字上山口1601番1地先		
管理者	所沢市道路公園部建設総務課		
標識種類	金属標	現況地目	公衆用道路
備考	1/2500		



現況写真



11208 所沢市

基準点成果表

(AREA= 9)

10C40

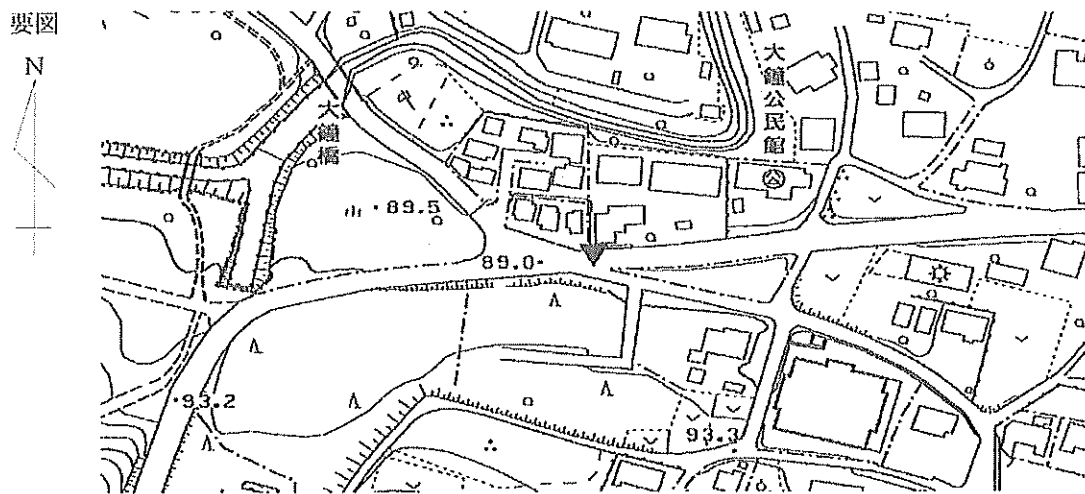
X	^m	-24822.851 //
Y		-37476.582 //
H		88.821 //

「この測量成果は、国土地理院の助言をうけて得たものである。(助言番号) 平23関公第712号」

街区多角点の記

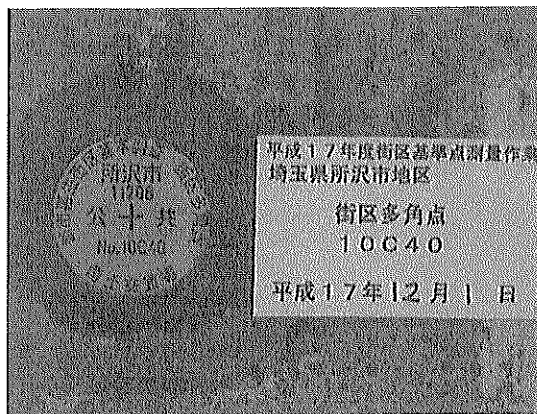
調製 2006年1月19日

点名	10C40 ✓	基準点コード	KG21120810C40 ✓
地区名	所沢市地区 ✓	測量年月日	2005年12月05日 ✓
作業機関名	株式会社塩崎テクノブレイン ✓	作業責任者	江田 章 ✓
所在地	所沢市大字上山口1552番地先 ✓		
管理者	所沢市道路公園部建設総務課 ✓		
標識種類	金属標 ✓	現況地目	公衆用道路 ✓
備考	1/2500 ✓		



現況写真

近景



遠景



11208 所沢市

基準点成果表

(AREA= 9)

10C41

X	^m	-25353.801	≡
Y		-37833.684	≡
H		126.769	≡

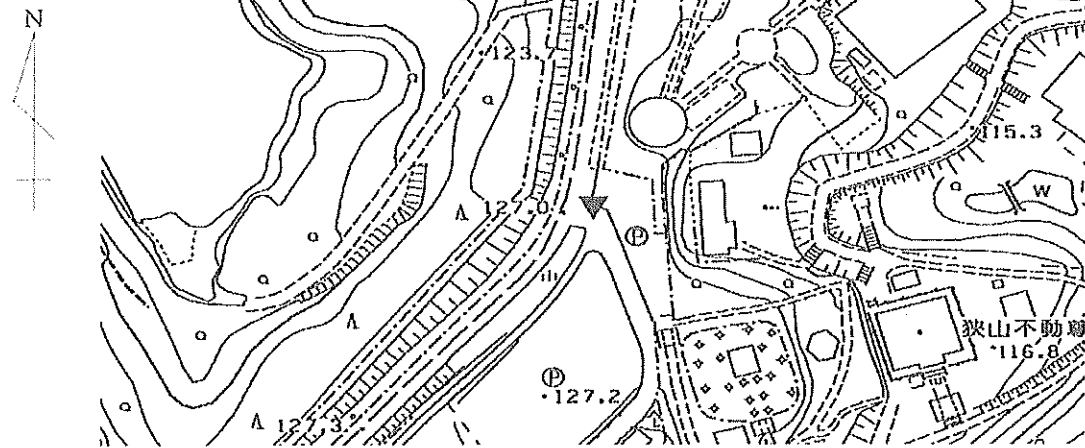
「この測量成果は、国土地理院の助言をうけて得たものである。(助言番号) 平23関公第712号」

街区多角点の記

調製 2006年1月19日

点名	10C41	基準点コード	KG21120810C41
地区名	所沢市地区	測量年月日	2005年12月02日
作業機関名	株式会社塩崎テクノブレイン	作業責任者	江田 章
所在地	所沢市大字上山口2252番2地先		
管理者	所沢市道路公園部建設総務課		
標識種類	金属標	現況地目	公衆用道路
備考	1/2500		

要図



現況写真

近景



遠景



11208 所沢市

基準点成果表

(AREA= 9)

10C42

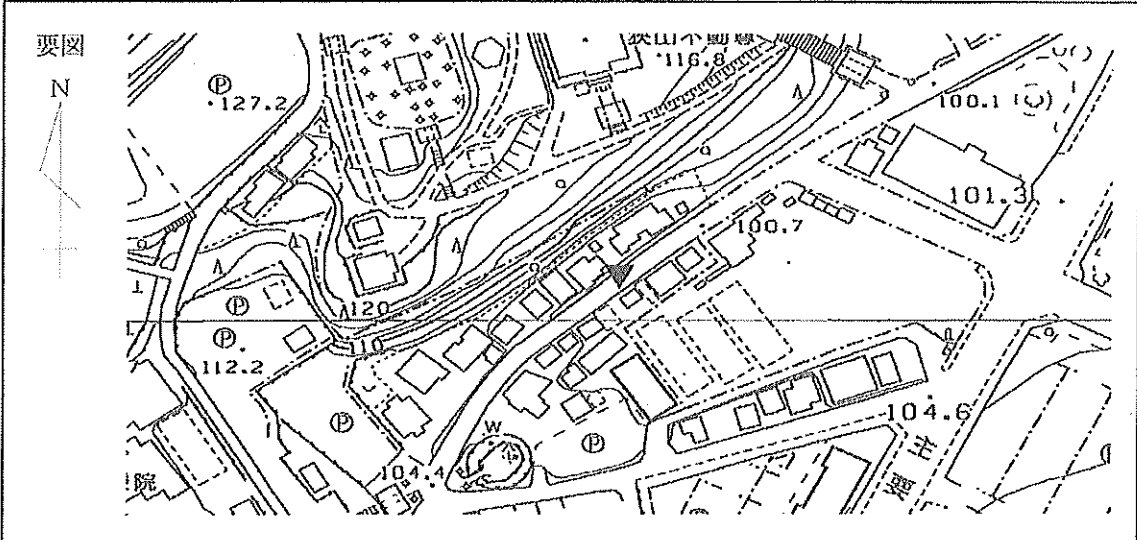
X	^m	-25487.056	✓
Y		-37729.175	✓
H		101.505	✓

「この測量成果は、国土地理院の助言をうけて得たものである。(助言番号) 平23関公第712号」

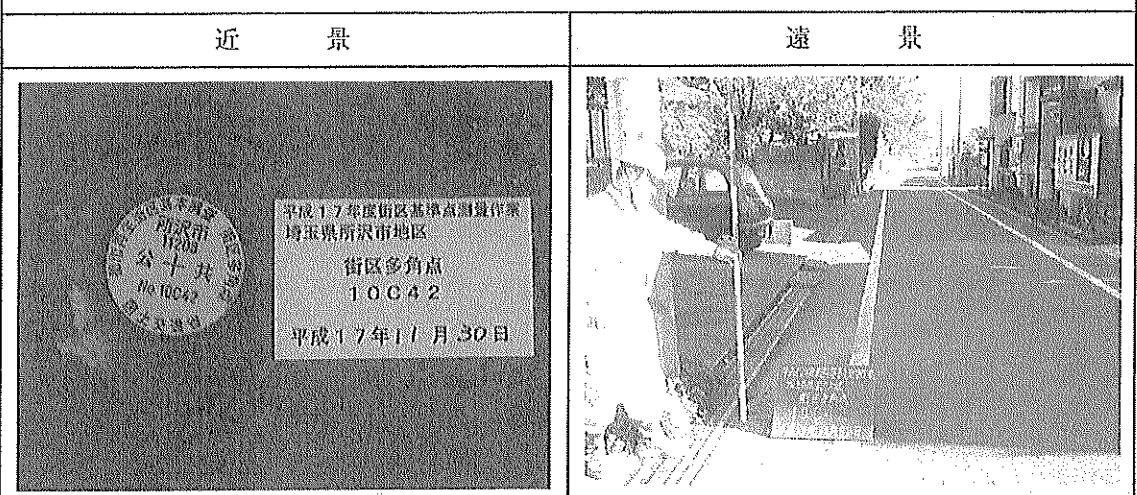
街区多角点の記

調製 2006年1月19日

点名	10C42	基準点コード	KG21120810C42
地区名	所沢市地区	測量年月日	2005年12月02日
作業機関名	株式会社塩崎テクノブレイン	作業責任者	江田 章
所在地	所沢市大字上山口2211番1地先		
管理者	所沢市道路公園部建設総務課		
標識種類	金属標	現況地目	公衆用道路
備考	1/2500		



現況写真



11208 所沢市

基準点成果表

(AREA= 9)

10C43

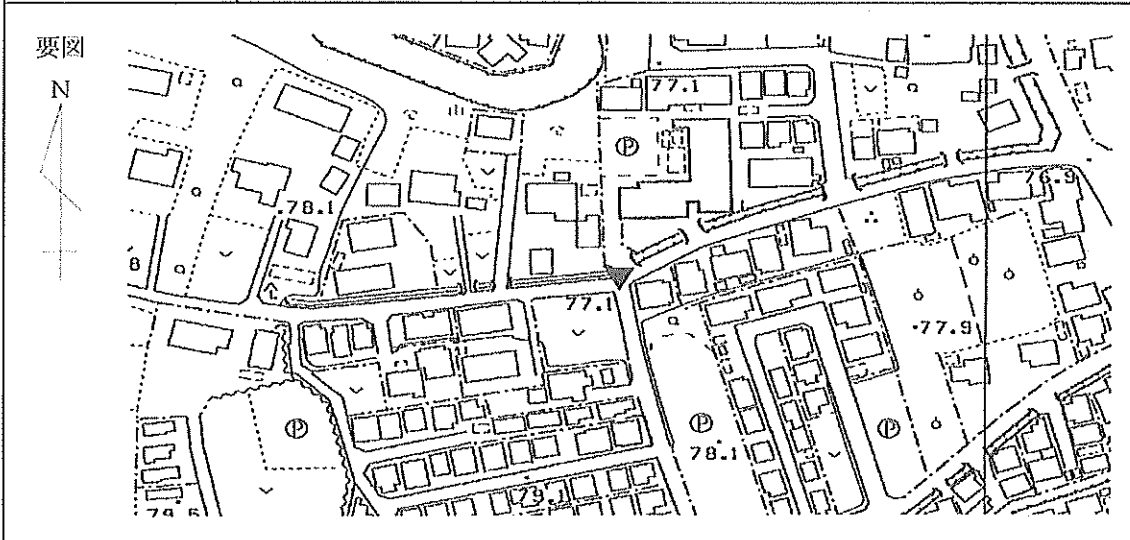
X	'''	-24787.152	≡
Y		-36109.929	≡
H		77.131	≡

「この測量成果は、国土地理院の助言をうけて得たものである。(助言番号) 平23関公第712号」


街区多角点の記

調製 2006年1月19日

点名	10C43	基準点コード	KG21120810C43
地区名	所沢市地区	測量年月日	2005年12月14日
作業機関名	株式会社塩崎テクノブレイン	作業責任者	江田章
所在地	所沢市大字山口2702番1地先		
管理者	所沢市道路公園部建設総務課		
標識種類	金属標	現況地目	公衆用道路
備考	1/2500		



現況写真



11208 所沢市

基準点成果表

(AREA= 9)

10G44

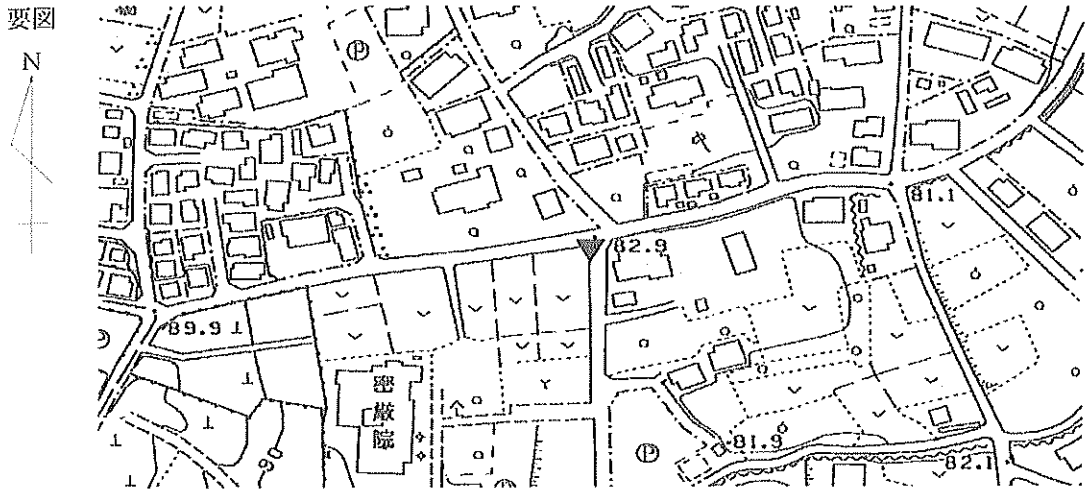
X	m	-25034.757	✓✓
Y		-36450.021	✓✓
H		82.776	✓✓

「この測量成果は、国土地理院の助言をうけて得たものである。(助言番号) 平23関公第712号」

街区多角点の記

調製 2006年1月19日


点名	10C44	基準点コード	KG21120810C44
地区名	所沢市地区	測量年月日	2005年12月06日
作業機関名	株式会社塩崎テクノブレイン	作業責任者	江田 章
所在地	所沢市大字山口2375番地先		
管理者	所沢市道路公園部建設総務課		
標識種類	金属標	現況地目	公衆用道路
備考	1/2500		



現況写真

近景

遠景



11208 所沢市

基準点成果表

(AREA= 9)

10C45

X	m	-25000.637	≡
Y		-36736.636	≡
H		85.956	≡

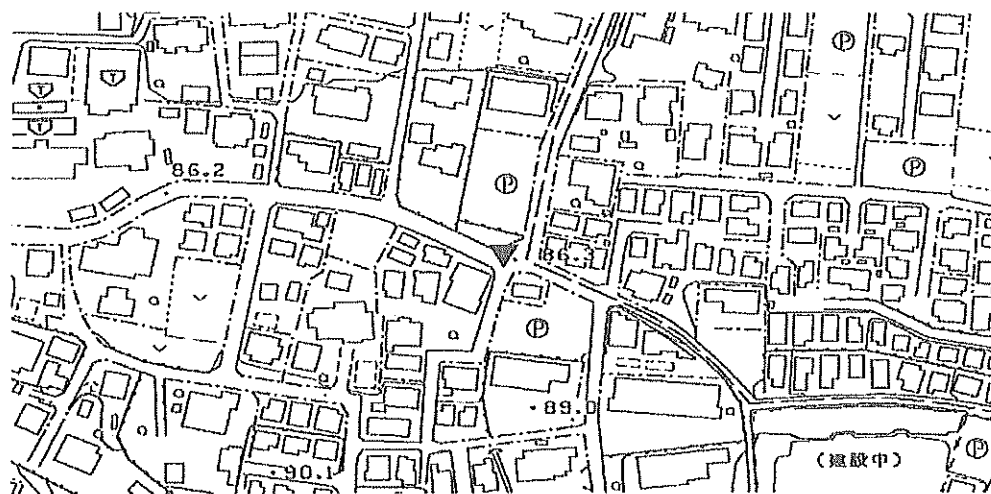
「この測量成果は、国土地理院の助言をうけて得たものである。(助言番号)平23関公第712号」

街区多角点の記

調製 2006年1月19日

点名	10C45	基準点コード	KG21120810C45
地区名	所沢市地区	測量年月日	2005年12月06日
作業機関名	株式会社塩崎テクノブレイン	作業責任者	江田章
所在地	所沢市大字山口2027番3地先		
管理者	所沢市道路公園部建設総務課		
標識種類	金属標	現況地目	公衆用道路
備考	1/2500		


要図



現況写真

近景

遠景



11208 所沢市

基準点成果表

(AREA= 9)

10C46

X	^m	-25007.841	✓✓
Y		-36960.996	✓✓
H		91.119	✓✓

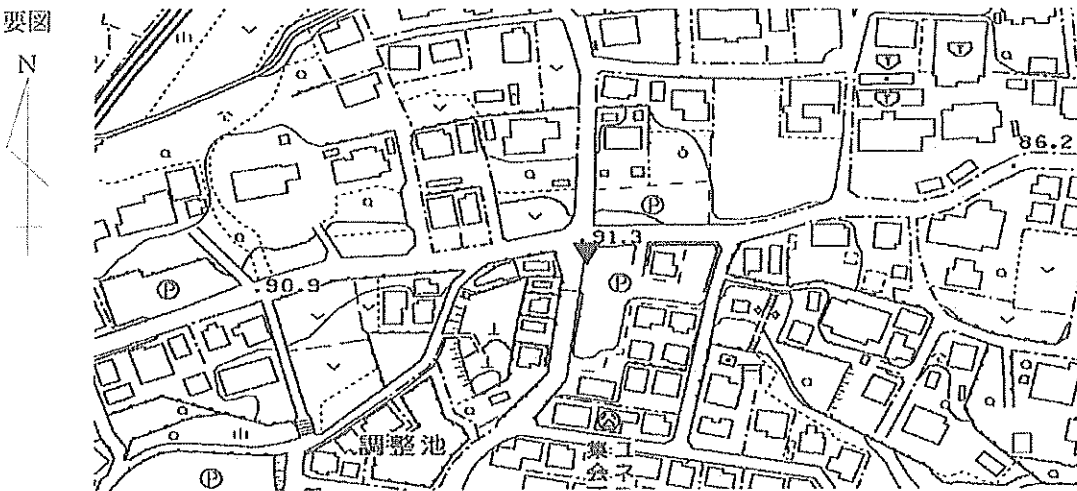
「この測量成果は、国土地理院の助言をうけて得たものである。(助言番号) 平23関公第712号」

街区多角点の記

調製 2006年1月19日


点名	10C46	基準点コード	KG21120810C46
地区名	所沢市地区	測量年月日	2005年12月06日
作業機関名	株式会社塩崎テクノブレイン	作業責任者	江田 章
所在地	所沢市大字上山口1865番45地先		
管理者	所沢市道路公園部建設総務課		
標識種類	金属標	現況地目	公衆用道路
備考	1/2500		

要図



現況写真

近景



遠景



11208 所沢市

基準点成果表

(AREA= 9)

10047

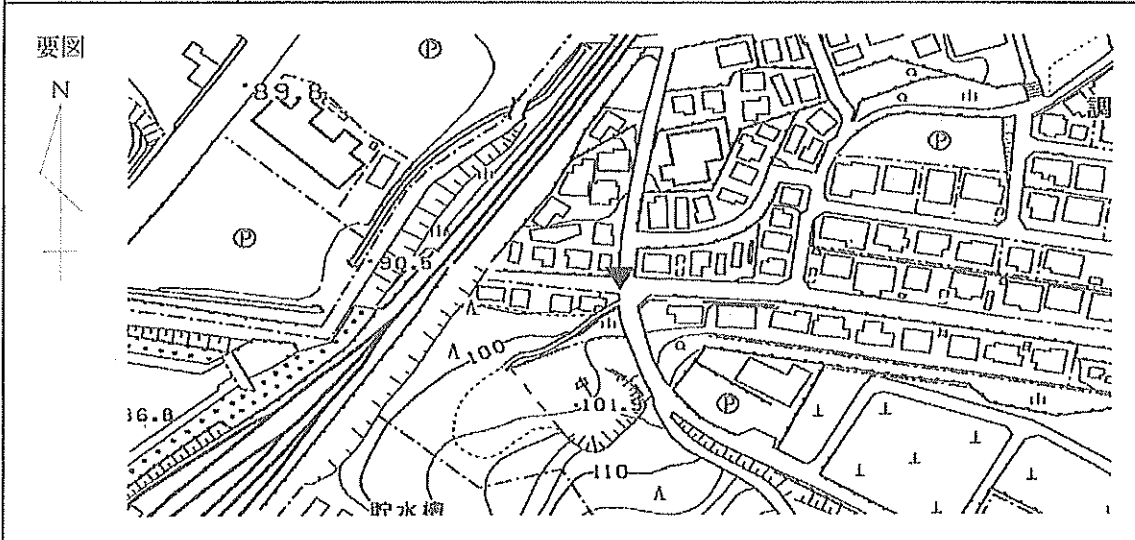
X	m	-25130.658	✓
Y		-37164.962	✓
H		98.647	✓

「この測量成果は、国土地理院の助言をうけて得たものである。(助言番号) 平23関公第712号」

街区多角点の記

調製 2006年1月19日

点名	10C47	基準点コード	KG21120810C47
地区名	所沢市地区	測量年月日	2005年12月06日
作業機関名	株式会社塩崎テクノブレイン	作業責任者	江田 章
所在地	所沢市大字上山口2066番19地先		
管理者	所沢市道路公園部建設総務課		
標識種類	金属標	現況地目	公衆用道路
備考	1/2500		



現況写真

近景	遠景

11208 所沢市

基準点成果表

(AREA= 9)

10C48

X	m	-25292.498 //
Y		-36861.807 //
H		114.113 //

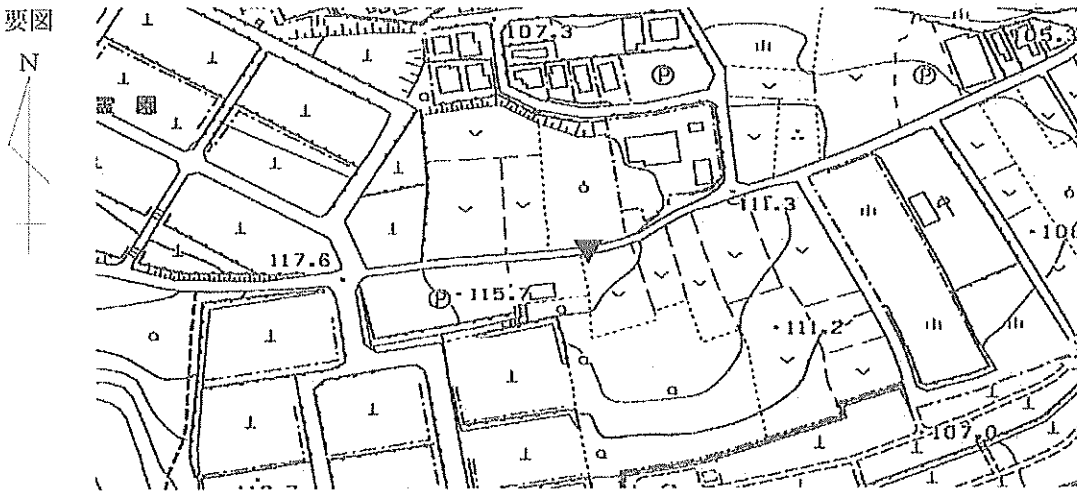
「この測量成果は、国土地理院の助言をうけて得たものである。(助言番号) 平23関公第712号」

街区多角点の記

調製 2006年1月19日

点名	10C48 ✓	基準点コード	KG21120810C48 ✓
地区名	所沢市地区 ✓	測量年月日	2005年12月06日 ✓
作業機関名	株式会社塩崎テクノブレイン ✓	作業責任者	江田章 ✓
所在地	所沢市大字上山口2011番2地先 ✓		
管理者	所沢市道路公園部建設総務課 ✓		
標識種類	金属標 ✓	現況地目	公衆用道路 ✓
備考	1/2500 ✓		

要図



現況写真

近景



遠景



11208 所沢市

基準点成果表

(AREA= 9)

10049

X	^m	-23704.758	✓✓
Y		-35240.456	✓✓
H		91.181	✓✓

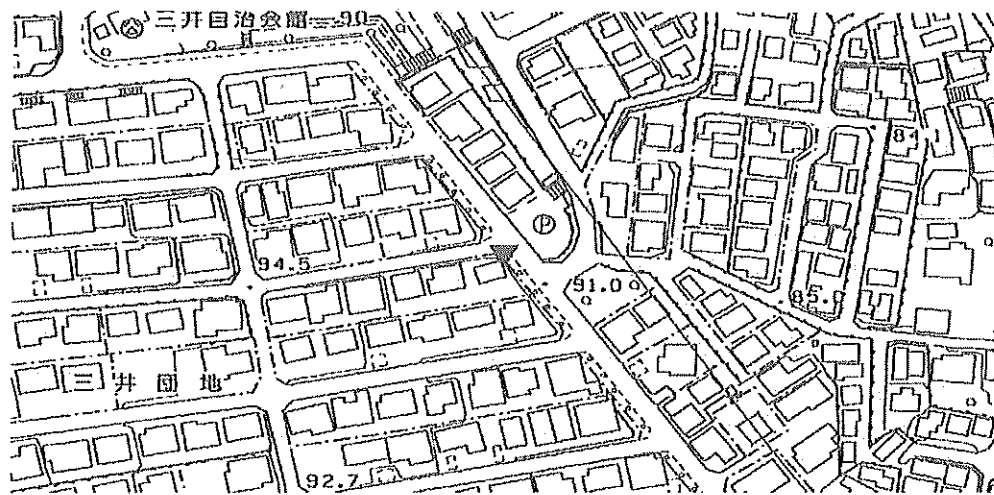
「この測量成果は、国土地理院の助言をうけて得たものである。(助言番号) 平23関公第712号」

街区多角点の記

調製 2006年1月19日

点名	10C49	基準点コード	KG21120810C49
地区名	所沢市地区	測量年月日	2005年12月18日
作業機関名	株式会社塩崎テクノブレイン	作業責任者	江田 章
所在地	所沢市大字山口1008番13地先		
管理者	所沢市道路公園部建設総務課		
標識種類	金属標	現況地目	公衆用道路
備考	1/2500		

要図



現況写真

近景



遠景



11208 所沢市

基準点成果表

(AREA= 9)

10050

X	m	-23857.488	✓
Y		-35099.632	✓
H		80.368	✓

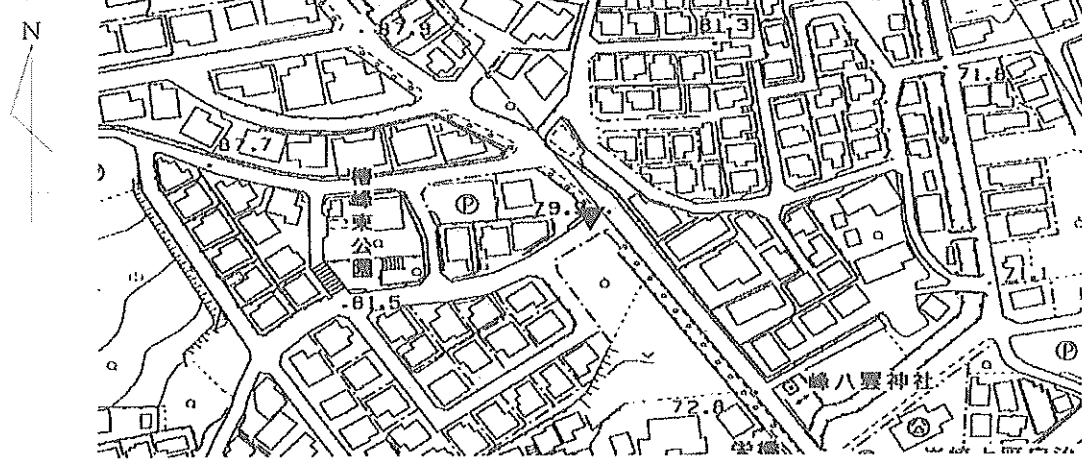
「この測量成果は、国土地理院の助言をうけて得たものである。(助言番号) 平23関公第712号」

街区多角点の記

調製 2006年1月19日

点名	10C50	基準点コード	KG21120810C50
地区名	所沢市地区	測量年月日	2005年12月18日
作業機関名	株式会社塩崎テクノブレイン	作業責任者	江田 章
所在地	所沢市大字山口1064番13地先		
管理者	所沢市道路公園部建設総務課		
標識種類	金属標	現況地目	公衆用道路
備考	1/2500		

要図



現況写真

近景



遠景



11208 所沢市

基準点成果表

(AREA= 9)

10051

X	^m	-24333.344	〃
Y		-35156.457	〃
H		71.523	〃

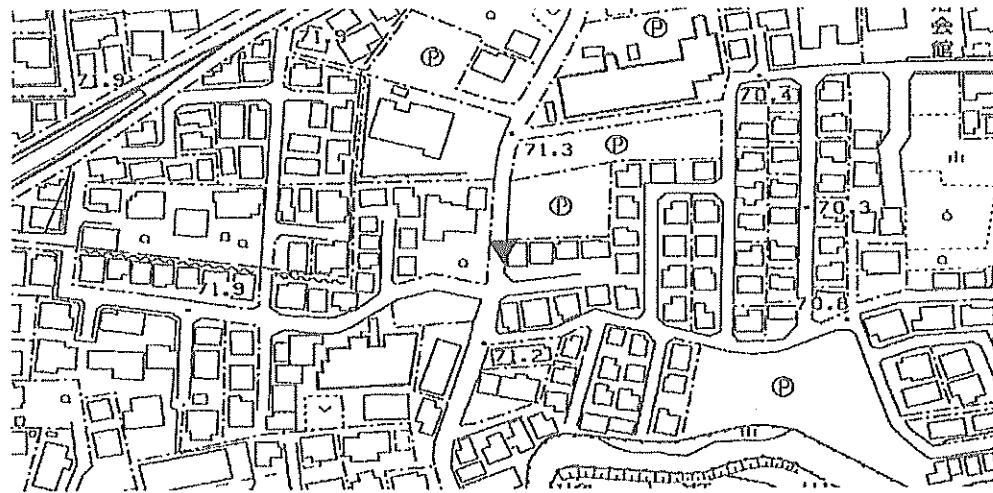
「この測量成果は、国土地理院の助言をうけて得たものである。(助言番号) 平23関公第712号」

街区多角点の記

調製 2006年1月19日

点名	10C51	基準点コード	KG21120810C51
地区名	所沢市地区	測量年月日	2005年12月07日
作業機関名	株式会社塩崎テクノブレイン	作業責任者	江田 章
所在地	所沢市大字荒幡880番22地先		
管理者	所沢市道路公園部建設総務課		
標識種類	金属標	現況地目	公衆用道路
備考	1/2500		

要図



現況写真

近景



遠景



11208 所沢市

基準点成果表

(AREA= 9)

10052

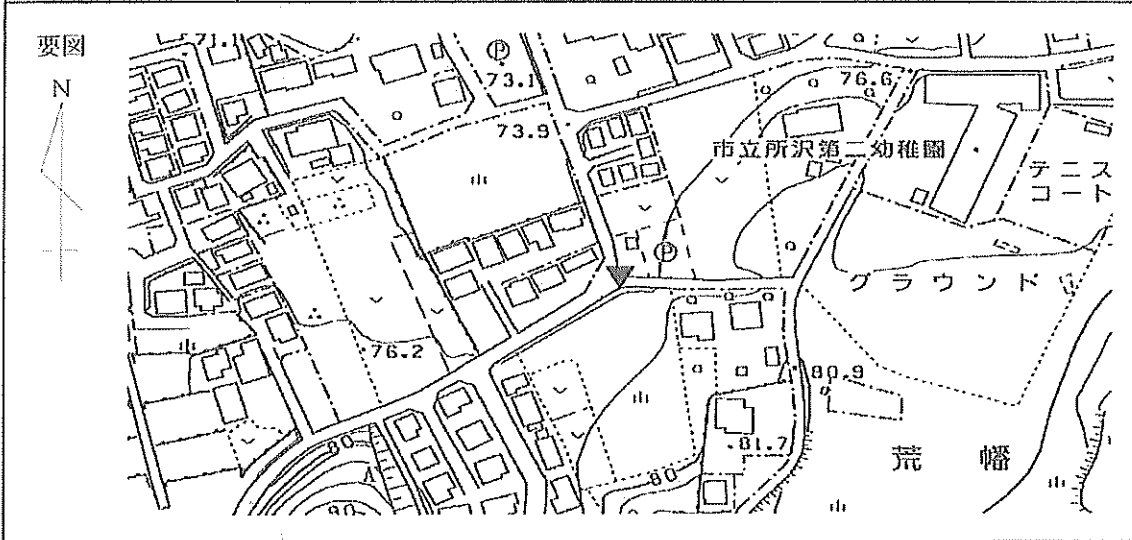
X	^m	-24593.476	≡
Y		-35112.184	≡
H		75.622	≡

「この測量成果は、国土地理院の助言をうけて得たものである。(助言番号) 平23関公第712号」

街区多角点の記

調製 2006年1月19日

点名	10C52	基準点コード	KG21120810C52
地区名	所沢市地区	測量年月日	2005年12月18日
作業機関名	株式会社塩崎テクノブレイン	作業責任者	江田章
所在地	所沢市大字荒幡865番地先		
管理者	所沢市道路公園部建設総務課		
標識種類	金属標	現況地目	公衆用道路
備考	1/2500		




現況写真

近景



遠景



11208 所沢市

基準点成果表

(AREA= 9)

10653

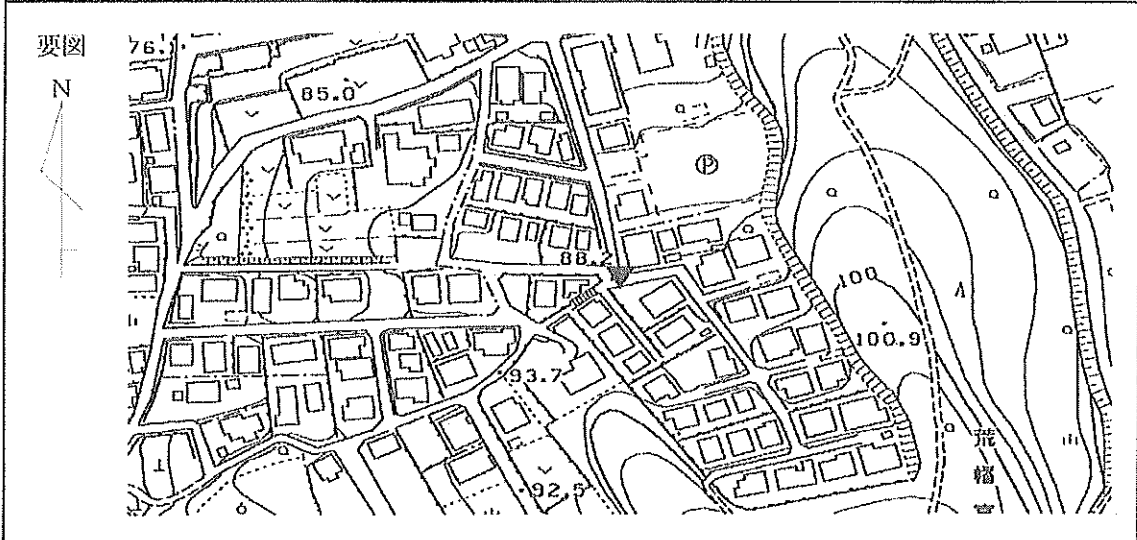
X	^m	-24789.733	≡
Y		-35254.184	≡
H		88.560	≡

「この測量成果は、国土地理院の助言をうけて得たものである。(助言番号) 平23関公第712号」


街区多角点の記

調製 2006年1月19日

点名	10C53	基準点コード	KG21120810C53
地区名	所沢市地区	測量年月日	2005年12月19日
作業機関名	株式会社塩崎テクノブレイン	作業責任者	江田 章
所在地	所沢市大字荒幡816番66地先		
管理者	所沢市道路公園部建設総務課		
標識種類	金属標	現況地目	公衆用道路
備考	1/2500		



現況写真



11208 所沢市

基準点成果表

(AREA= 9)

10054

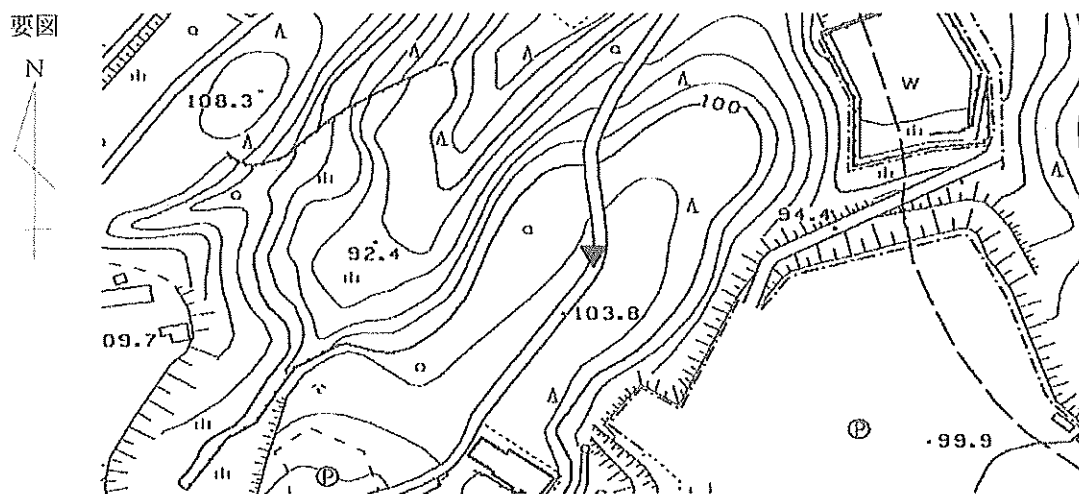
X	^m	-25308.105	///
Y		-35572.403	///
H		100.869	///

「この測量成果は、国土地理院の助言をうけて得たものである。(助言番号) 平23関公第712号」

街区多角点の記

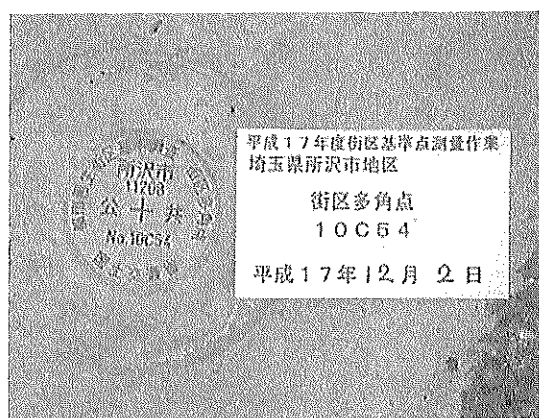
調製 2006年1月19日

点名	10C54	基準点コード	KG21120810C54
地区名	所沢市地区	測量年月日	2005年12月17日
作業機関名	株式会社塩崎テクノブレイン	作業責任者	江田 章
所在地	所沢市大字山口2935番地先		
管理者	所沢市道路公園部建設総務課		
標識種類	金属標	現況地目	公衆用道路
備考	1/2500		



現況写真

近景



遠景



11208 所沢市

基準点成果表

(AREA= 9)

10655

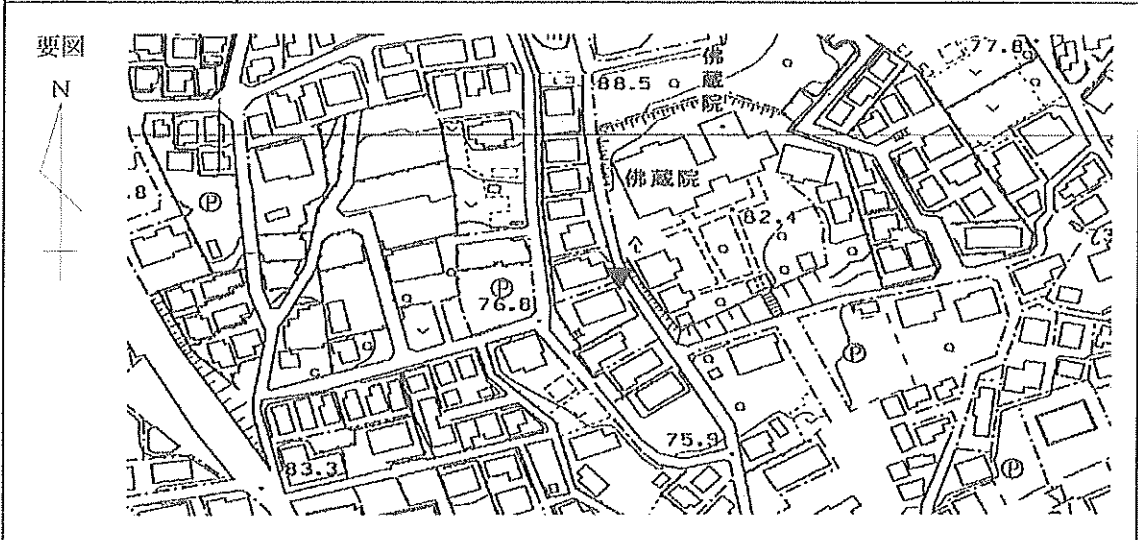
X	^m	-24044.731	///
Y		-35382.081	///
H		81.761	///

「この測量成果は、国土地理院の助言をうけて得たものである。(助言番号) 平23関公第712号」


街区多角点の記

調製 2006年1月19日

点名	10C55 ✓	基準点コード	KG21120810C55 ✓
地区名	所沢市地区 ✓	測量年月日	2005年12月08日 ✓
作業機関名	株式会社塩崎テクノブレイン ✓	作業責任者	江田 章 ✓
所在地	所沢市大字山口1119番地先 ✓		
管理者	所沢市道路公園部建設総務課 ✓		
標識種類	金属標 ✓	現況地目	公衆用道路 ✓
備考	1/2500 ✓		



現況写真



11208 所沢市

基準点成果表

(AREA= 9)

10C56

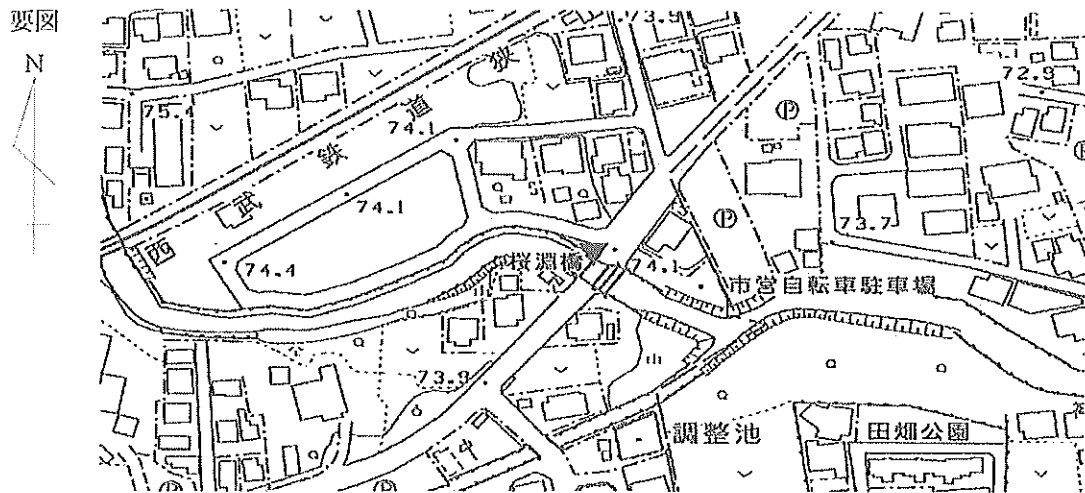
X	m	-24562.574	✓
Y		-35559.357	✓
H		73.973	✓

「この測量成果は、国土地理院の助言をうけて得たものである。(助言番号) 平23関公第712号」

街区多角点の記

調製 2006年1月19日

点名	10C56	基準点コード	KG21120810C56
地区名	所沢市地区	測量年月日	2005年12月16日
作業機関名	株式会社塩崎テクノブレイン	作業責任者	江田章
所在地	所沢市大字山口1446番地先		
管理者	所沢市道路公園部建設総務課		
標識種類	金属標	現況地目	公衆用道路
備考	1/2500		



現況写真

近景



遠景



11208 所沢市

基準点成果表

(AREA= 9)

10057

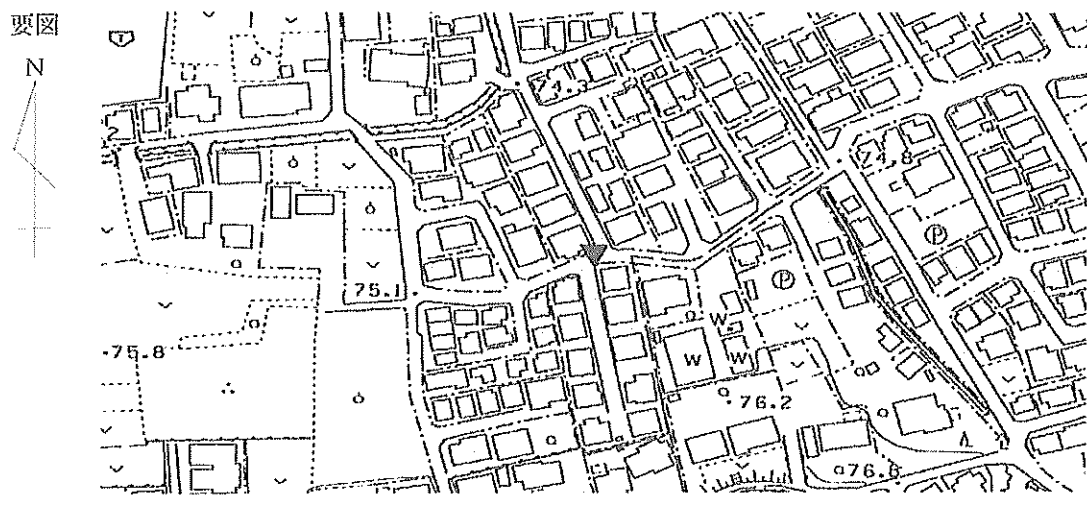
X	^m	-24783.748	/
Y		-35594.527	/
H		74.923	/

「この測量成果は、国土地理院の助言をうけて得たものである。(助言番号) 平23関公第712号」

街区多角点の記

調製 2006年1月19日

点名	10C57 ✓	基準点コード	KG21120810C57 ✓
地区名	所沢市地区 ✓	測量年月日	2005年12月16日 ✓
作業機関名	株式会社塩崎テクノブレイン ✓	作業責任者	江田章 ✓
所在地	所沢市大字荒幡2760番6地先 ✓		
管理者	所沢市道路公園部建設総務課 ✓		
標識種類	金属標 ✓	現況地目	公衆用道路 ✓
備考	1/2500 ✓		



現況写真

近景



遠景



11208 所沢市

基準点成果表

(AREA= 9)

10058

X	^m	-24775.108	///
Y		-35827.821	///
H		76.071	///

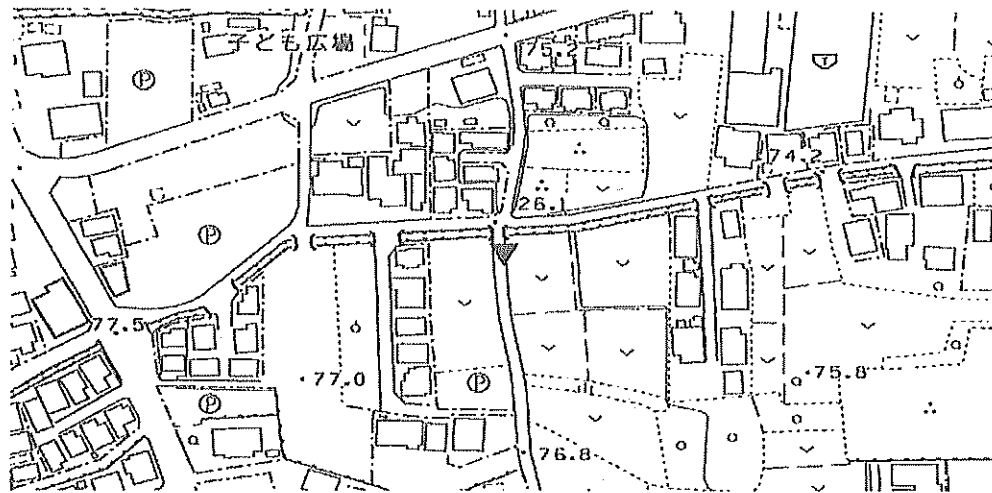
「この測量成果は、国土地理院の助言をうけて得たものである。(助言番号) 平23関公第712号」

街区多角点の記

調製 2006年1月19日

点名	10C58	基準点コード	KG21120810C58
地区名	所沢市地区	測量年月日	2005年12月16日
作業機関名	株式会社塩崎テクノブレイン	作業責任者	江田章
所在地	所沢市大字山口2791番9地先		
管理者	所沢市道路公園部建設総務課		
標識種類	金属標	現況地目	公衆用道路
備考	1/2500		

要図




現況写真

近景



遠景



11208 所沢市

基準点成果表

(AREA= 9)

10059

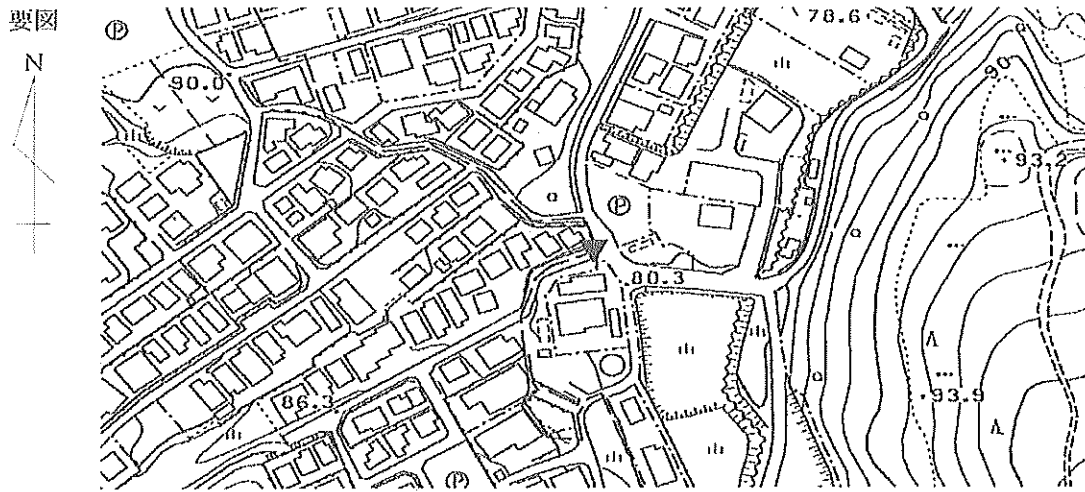
X	m	-25041.884	≡
Y		-35573.388	≡
H		80.783	≡

「この測量成果は、国土地理院の助言をうけて得たものである。(助言番号) 平23関公第712号」

街区多角点の記

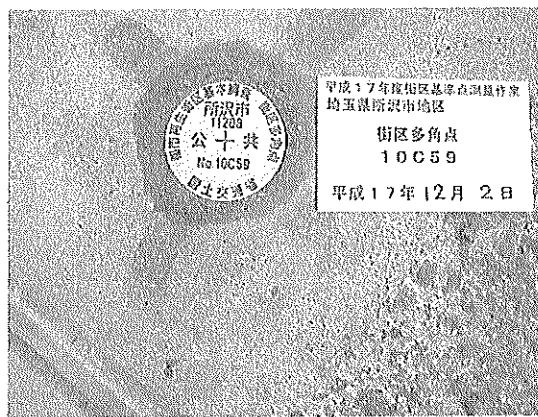
調製 2006年1月19日

点名	10C59 ✓	基準点コード	KG21120810C59 ✓
地区名	所沢市地区 ✓	測量年月日	2005年12月17日 ✓
作業機関名	株式会社塩崎テクノブレイン ✓	作業責任者	江田 章 ✓
所在地	所沢市大字山口2878番20地先 ✓		
管理者	所沢市道路公園部建設総務課 ✓		
標識種類	金属標 ✓	現況地目	公衆用道路 ✓
備考	1/2500 ✓		



現況写真

近景



遠景



11208 所沢市

基準点成果表

(AREA= 9)

10C60

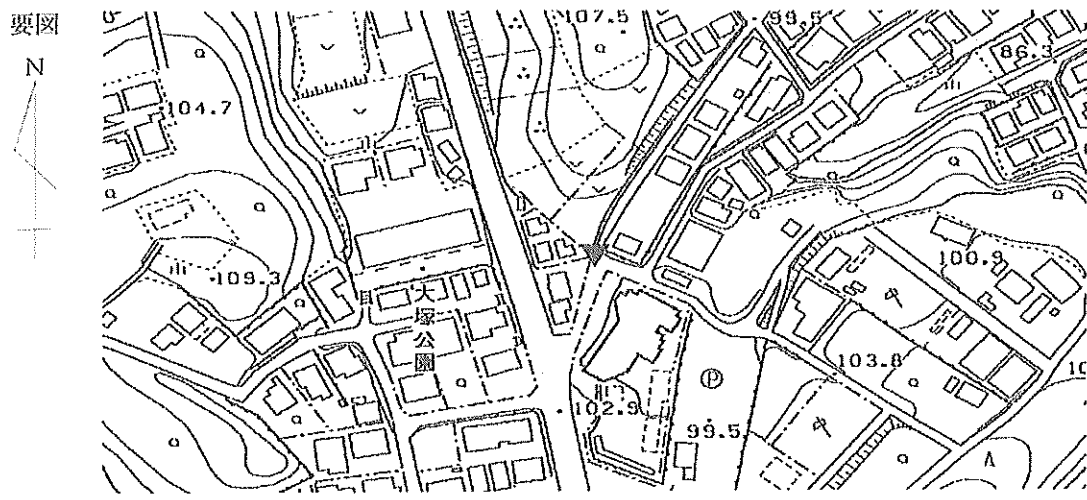
X	^m	-25160.792	✓
Y		-35785.719	✓
H		100.883	✓

「この測量成果は、国土地理院の助言をうけて得たものである。(助言番号) 平23関公第712号」

街区多角点の記

調製 2006年1月19日

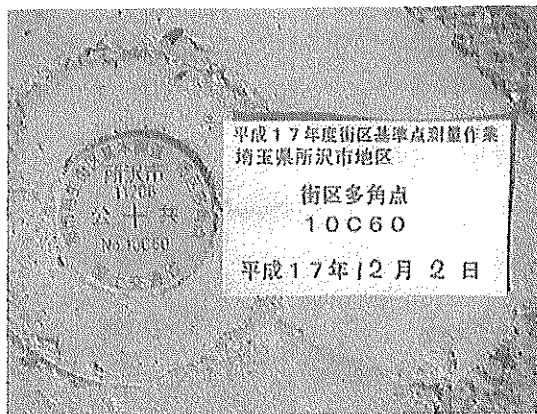
点名	10C60	基準点コード	KG21120810C60
地区名	所沢市地区	測量年月日	2005年12月16日
作業機関名	株式会社塩崎テクノブレイン	作業責任者	江田 章
所在地	所沢市大字山口2880番10地先		
管理者	所沢市道路公園部建設総務課		
標識種類	金属標	現況地目	公衆用道路
備考	1/2500		



現況写真

近景

遠景



11208 所沢市

基準点成果表

(AREA= 9)

1061

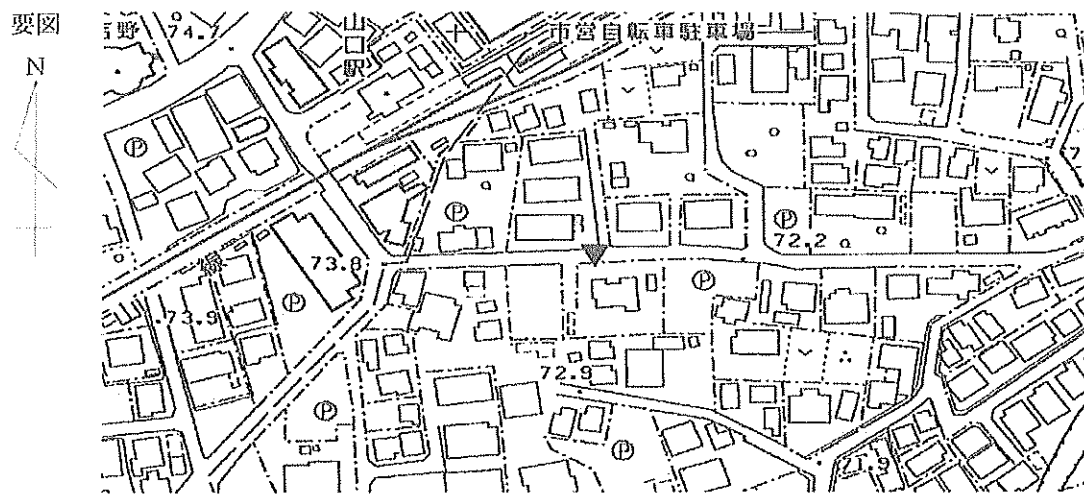
X	m	-24459.253	✓✓
Y		-35422.591	✓✓
H		72.845	✓✓

「この測量成果は、国土地理院の助言をうけて得たものである。(助言番号) 平23関公第712号」

街区多角点の記

調製 2006年1月19日

点名	10C61 ✓	基準点コード	KG21120810C61 ✓
地区名	所沢市地区 ✓	測量年月日	2005年12月07日 ✓
作業機関名	株式会社塩崎テクノブレイン ✓	作業責任者	江田 章 ✓
所在地	所沢市大字荒幡987番7地先 ✓		
管理者	所沢市道路公園部建設総務課 ✓		
標識種類	金属標 ✓	現況地目	公衆用道路 ✓
備考	1/2500 ✓		



現況写真

近景



遠景



11208 所沢市

基準点成果表

(AREA= 9)

10C62

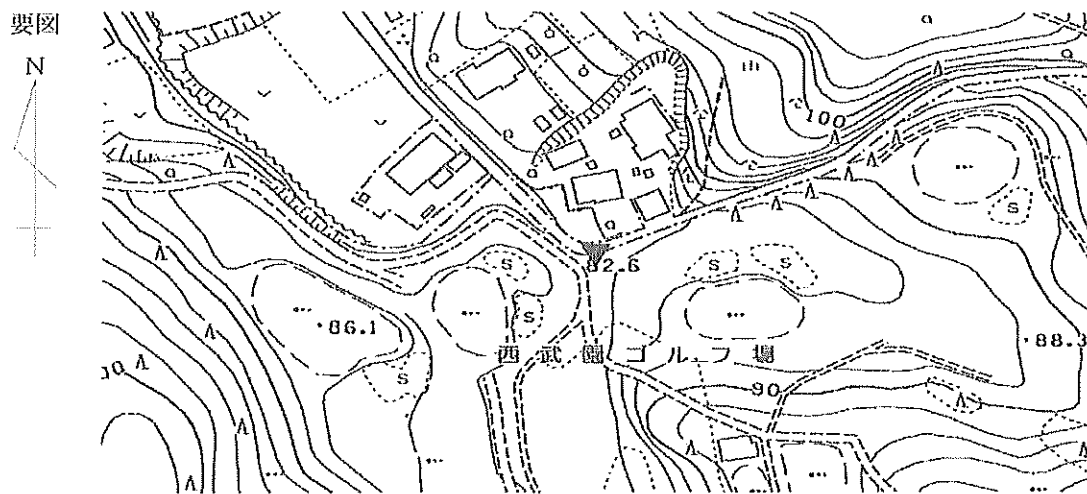
X	Ⅲ	-25031.737	///
Y		-35260.641	///
H		82.435	///

「この測量成果は、国土地理院の助言をうけて得たものである。(助言番号) 平23関公第712号」

街区多角点の記

調製 2006年1月19日

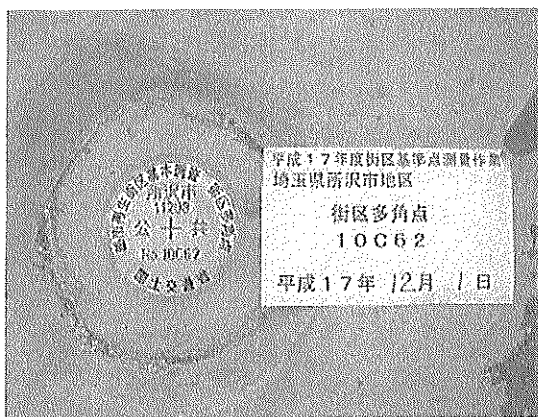
点名	10C62	基準点コード	KG21120810C62
地区名	所沢市地区	測量年月日	2005年12月19日
作業機関名	株式会社塩崎テクノブレイン	作業責任者	江田章
所在地	所沢市大字荒幡789番1地先		
管理者	所沢市道路公園部建設総務課		
標識種類	金属標	現況地目	公衆用道路
備考	1/2500		



現況写真

近景

遠景



11208 所沢市

基準点成果表

(AREA= 9)

10063

X	^m	-23796.240	≡
Y		-34017.661	≡
H		65.933	≡

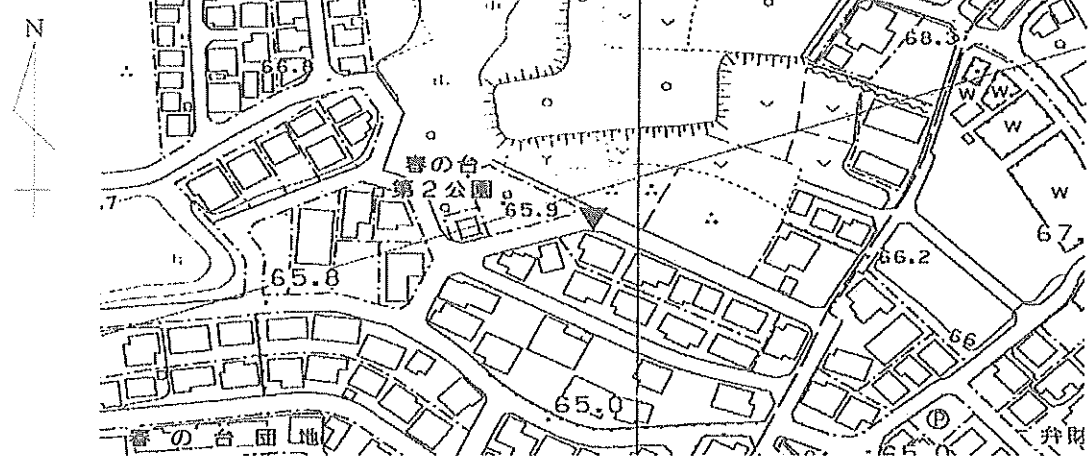
「この測量成果は、国土地理院の助言をうけて得たものである。(助言番号) 平23関公第712号」

街区多角点の記

調製 2006年1月19日

点名	10C63	基準点コード	KG21120810C63
地区名	所沢市地区	測量年月日	2005年12月11日
作業機関名	株式会社麻崎テクノブレイン	作業責任者	江田 章
所在地	所沢市大字山口57番33地先		
管理者	所沢市道路公園部建設総務課		
標識種類	金属標	現況地目	公衆用道路
備考	1/2500		

要図



現況写真

近景



遠景



11208 所沢市

基準点成果表

(AREA= 9)

10C64

X	^m	-24027.412	✓
Y		-34583.277	✓
H		67.641	✓

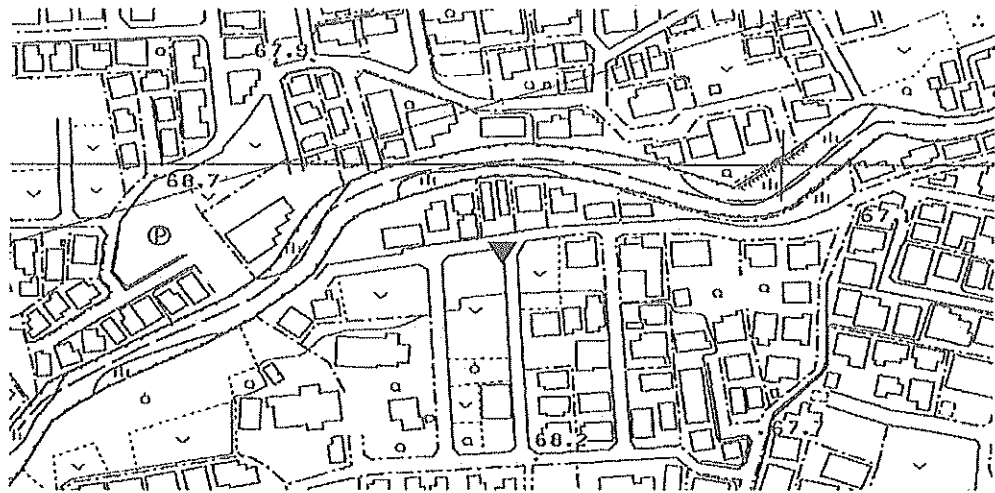
「この測量成果は、国土地理院の助言をうけて得たものである。(助言番号) 平23関公第712号」

街区多角点の記

調製 2006年1月19日


点名	10C64	基準点コード	KG21120810C64
地区名	所沢市地区	測量年月日	2005年12月10日
作業機関名	株式会社塩崎テクノブレイン	作業責任者	江田章
所在地	所沢市大字荒幡238番27地先		
管理者	所沢市道路公園部建設総務課		
標識種類	金属標	現況地目	公衆用道路
備考	1/2500		

要図



現況写真

近景



遠景



11208 所沢市

基準点成果表

(AREA= 9)

10C65

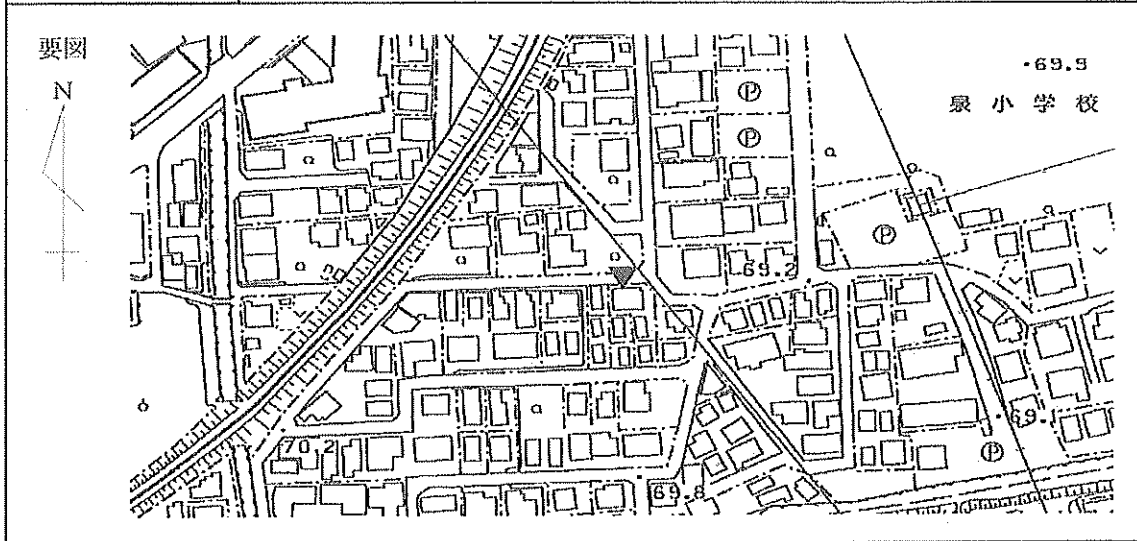
X	m	-24088.416	✓✓
Y		-34942.036	✓✓
H		69.727	✓✓

「この測量成果は、国土地理院の助言をうけて得たものである。(助言番号) 平23関公第712号」

街区多角点の記

調製 2006年1月19日

点名	10C65 ✓	基準点コード	KG21120810C65 ✓
地区名	所沢市地区 ✓	測量年月日	2005年12月19日 ✓
作業機関名	株式会社塩崎テクノブレイン ✓	作業責任者	江田章 ✓
所在地	所沢市大字山口590番8地先 ✓		
管理者	所沢市道路公園部建設総務課 ✓		
標識種類	金属標 ✓	現況地目	公衆用道路 ✓
備考	1/2500 ✓		



現況写真

近景



遠景



11208 所沢市

基準点成果表

(AREA= 9)

10066

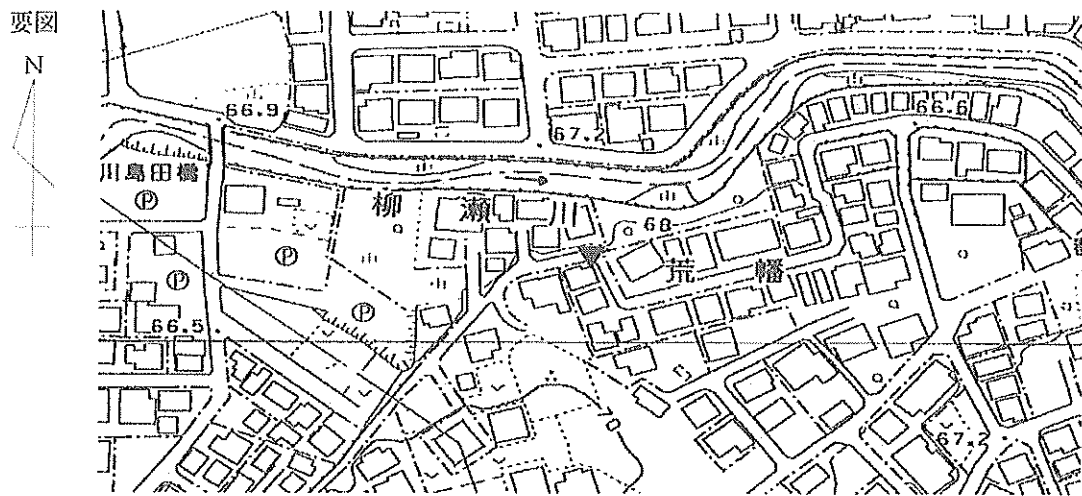
X	^m	-23969.893	✓✓
Y		-34221.597	✓✓✓
H		69.478	✓✓✓

「この測量成果は、国土地理院の助言をうけて得たものである。(助言番号)平23関公第712号」

街区多角点の記

調製 2006年1月19日

点名	10C66	基準点コード	KG21120810C66
地区名	所沢市地区	測量年月日	2005年12月10日
作業機関名	株式会社塩崎テクノブレイン	作業責任者	江田章
所在地	所沢市大字荒幡20番8地先		
管理者	所沢市道路公園部建設総務課		
標識種類	金属標	現況地目	公衆用道路
備考	1/2500		



現況写真

近景



遠景



11208 所沢市

基準点成果表

(AREA= 9)

10067

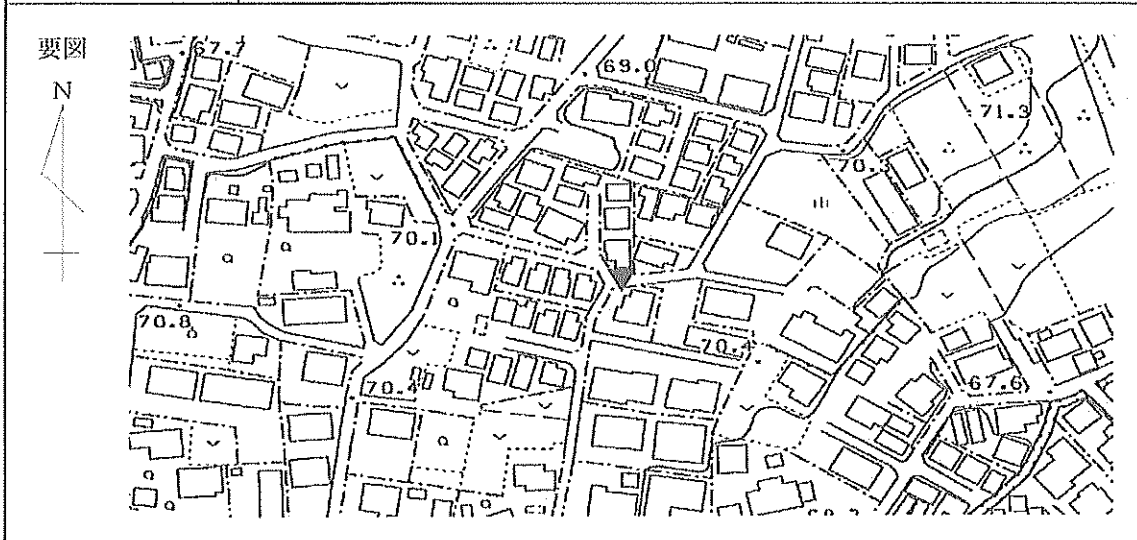
X	^m	-24164.716	✓
Y		-34375.579	✓
H		70.749	✓

「この測量成果は、国土地理院の助言をうけて得たものである。(助言番号) 平23関公第712号」

街区多角点の記

調製 2006年1月19日

点名	10C67	基準点コード	KG21120810C67
地区名	所沢市地区	測量年月日	2005年12月10日
作業機関名	株式会社塩崎テクノブレイン	作業責任者	江田章
所在地	所沢市大字荒幡36番地先		
管理者	所沢市道路公園部建設総務課		
標識種類	金属標	現況地目	公衆用道路
備考	1/2500		



現況写真

近景	遠景

11208 所沢市

基準点成果表

(AREA= 9)

10C68

X	m	-24123.229	✓
Y		-34511.603	✓
H		68.276	✓

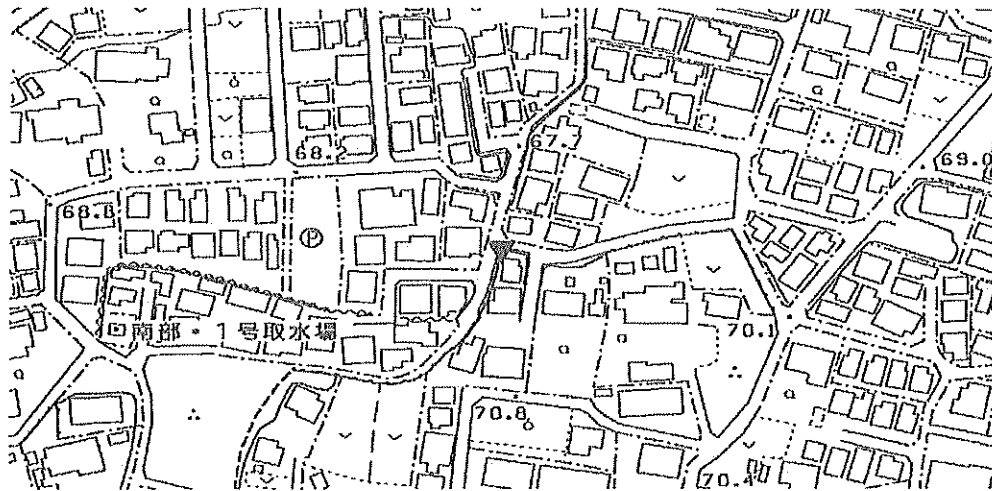
「この測量成果は、国土地理院の助言をうけて得たものである。(助言番号) 平23関公第712号」

街区多角点の記

調製 2006年1月19日

点名	10C68	基準点コード	KG21120810C68
地区名	所沢市地区	測量年月日	2005年12月10日
作業機関名	株式会社塩崎テクノブレイン	作業責任者	江田 章
所在地	所沢市大字荒幡167番14地先		
管理者	所沢市道路公園部建設総務課		
標識種類	金属標	現況地目	公衆用道路
備考	1/2500		



要図



現況写真

近景

遠景



11208 所沢市

基準点成果表

(AREA= 9)

10069

X	^m	-24394.909	≡
Y		-34642.328	≡
H		73.335	≡

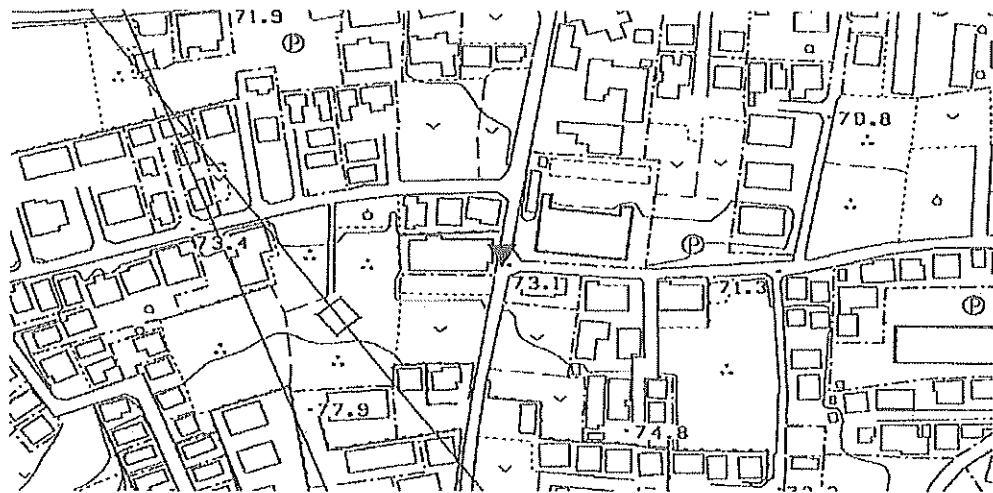
「この測量成果は、国土地理院の助言をうけて得たものである。(助言番号) 平23関公第712号」

街区多角点の記

調製 2006年1月19日

点名	10C69	基準点コード	KG21120810C69
地区名	所沢市地区	測量年月日	2005年12月18日
作業機関名	株式会社塩崎テクノブレイン	作業責任者	江田 章
所在地	所沢市大字荒幡308番6地先		
管理者	所沢市道路公園部建設総務課		
標識種類	金属標	現況地目	公衆用道路
備考	1/2500		

要図



現況写真

近景



遠景



11208 所沢市

基準点成果表

(AREA= 9)

10C70

X	m	-24603.772	✓
Y		-34877.015	✓
H		77.220	✓

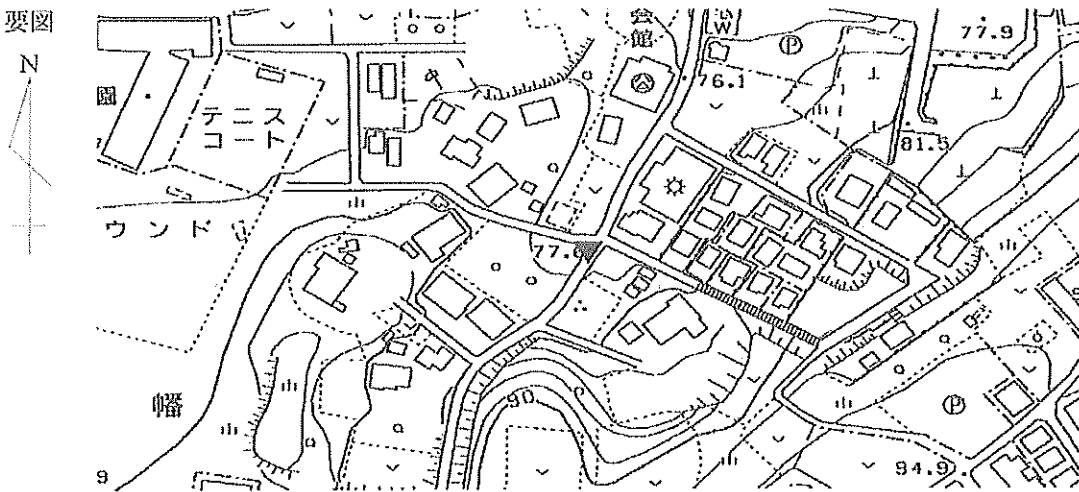
「この測量成果は、国土地理院の助言をうけて得たものである。(助言番号) 平23関公第712号」

街区多角点の記

調製 2006年1月19日

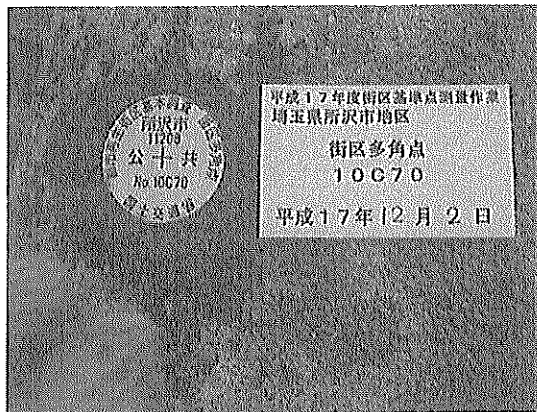
点名	10C70	基準点コード	KG21120810C70
地区名	所沢市地区	測量年月日	2005年12月19日
作業機関名	株式会社塩崎テクノブレイン	作業責任者	江田章
所在地	所沢市大字荒幡647番3地先		
管理者	所沢市道路公園部建設総務課		
標識種類	金属標	現況地目	公衆用道路
備考	1/2500		

要図



現況写真

近景



遠景



11208 所沢市

基準点成果表

(AREA= 9)

10071

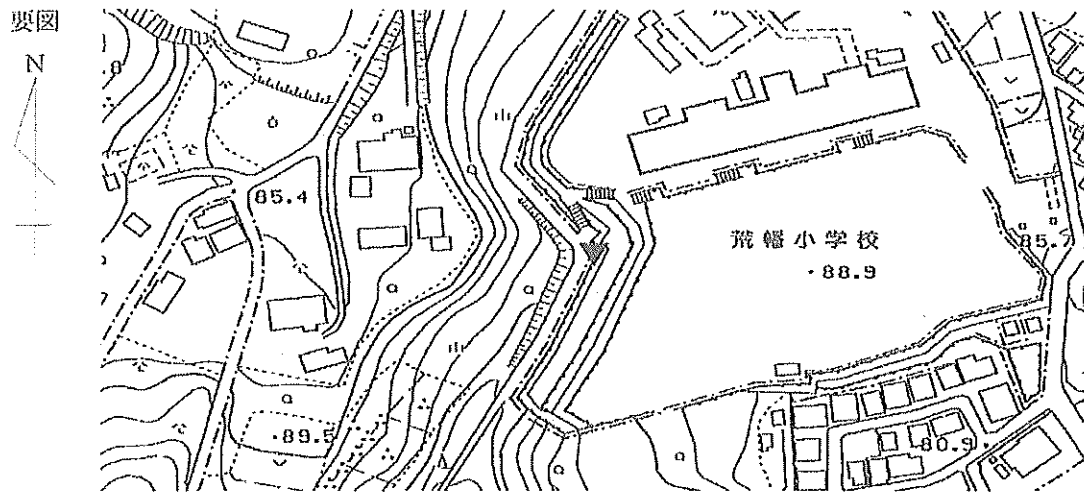
X	^m	-24811.240	✓✓
Y		-34865.325	✓✓
H		100.099	✓✓

「この測量成果は、国土地理院の助言をうけて得たものである。(助言番号) 平23関公第712号」

街区多角点の記

調製 2006年1月19日

点名	10C71	基準点コード	KG21120810C71
地区名	所沢市地区	測量年月日	2005年12月18日
作業機関名	株式会社塩崎テクノブレイン	作業責任者	江田章
所在地	所沢市大字荒幡615番地先		
管理者	所沢市道路公園部建設総務課		
標識種類	金属標	現況地目	公衆用道路
備考	1/2500		




現況写真

近景



遠景



11208 所沢市

基準点成果表

(AREA= 9)

10C72

X	m	-24091.036	✓✓
Y		-33779.297	✓✓
H		63.532	✓✓

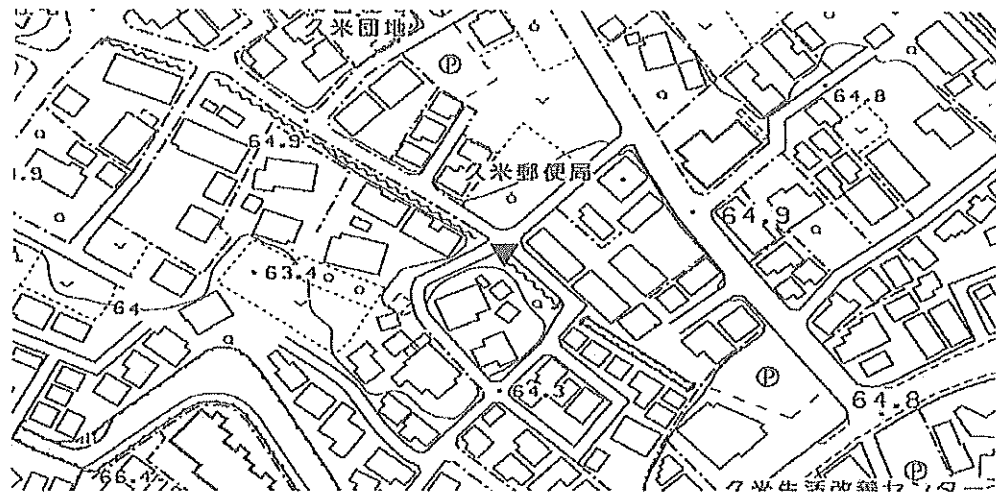
「この測量成果は、国土地理院の助言をうけて得たものである。(助言番号) 平23関公第712号」

街区多角点の記

調製 2006年1月19日

点名	10C72 ✓	基準点コード	KG21120810C72 ✓
地区名	所沢市地区 ✓	測量年月日	2005年12月12日 ✓
作業機関名	株式会社塩崎テクノブレイン ✓	作業責任者	江田 章 ✓
所在地	所沢市大字久米1405番7地先 ✓		
管理者	所沢市道路公園部建設総務課 ✓		
標識種類	金属標 ✓	現況地目	公衆用道路 ✓
備考	1/2500 ✓		

要図




現況写真

近景



遠景



11208 所沢市

基準点成果表

(AREA= 9)

10C73

X	m	-24090.188	✓
Y		-34125.983	✓
H		66.833	✓

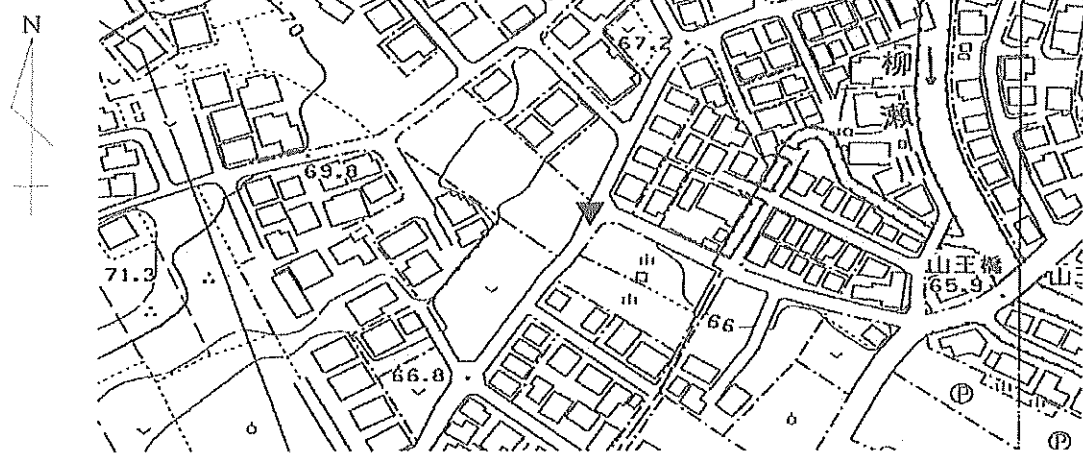
「この測量成果は、国土地理院の助言をうけて得たものである。(助言番号)平23関公第712号」

街区多角点の記

調製 2006年1月19日

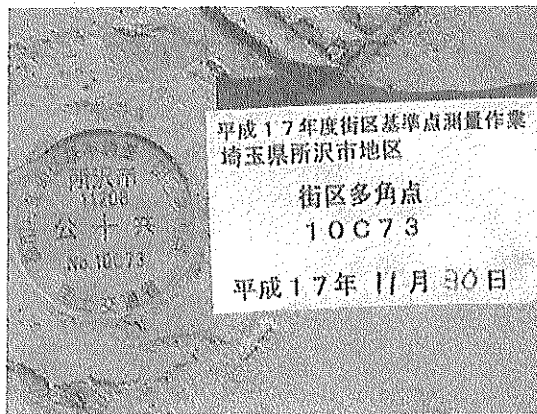
点名	10C73	基準点コード	KG21120810C73
地区名	所沢市地区	測量年月日	2005年12月12日
作業機関名	株式会社塩崎テクノブレイン	作業責任者	江田章
所在地	所沢市大字久米3番44地先		
管理者	所沢市道路公關部建設総務課		
標識種類	金属標	現況地目	公衆用道路
備考	1/2500		

要図



現況写真

近景



遠景



11208 所沢市

基準点成果表

(AREA= 9)

10C74

X	m	-24273.409	✓
Y		-34067.464	✓
H		70.482	✓

「この測量成果は、国土地理院の助言をうけて得たものである。(助言番号)平23関公第712号」

11208 所沢市

基準点成果表

(AREA= 9)

10075

X	m	-24459.229	≡
Y		-33730.233	≡
H		65.709	≡

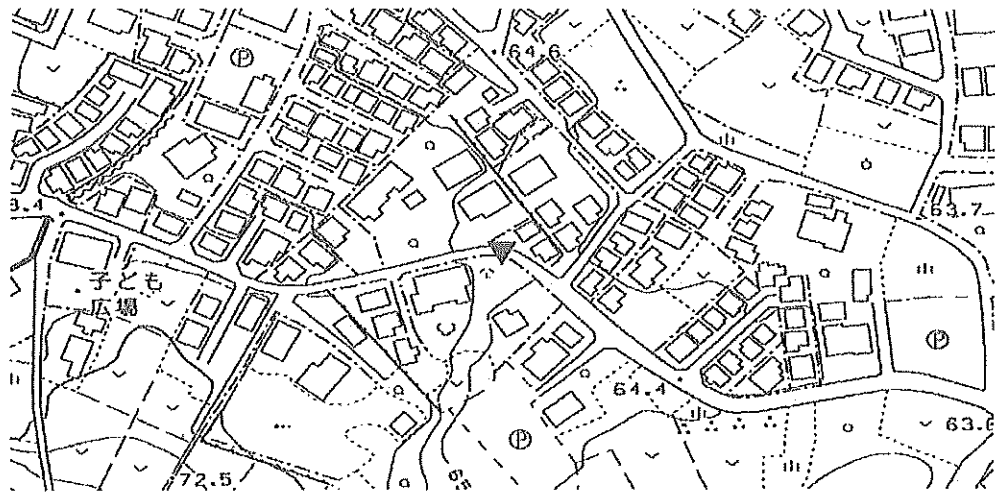
「この測量成果は、国土地理院の助言をうけて得たものである。(助言番号) 平23関公第712号」

街区多角点の記

調製 2006年1月19日

点名	10C75 ✓	基準点コード	KG21120810C75 ✓
地区名	所沢市地区 ✓	測量年月日	2005年12月19日 ✓
作業機関名	株式会社塩崎テクノブレイン ✓	作業責任者	江田 章 ✓
所在地	所沢市大字久米2142番1地先 ✓		
管理者	所沢市道路公園部建設総務課 ✓		
標識種類	金属標 ✓	現況地目	公衆用道路 ✓
備考	1/2500 ✓		

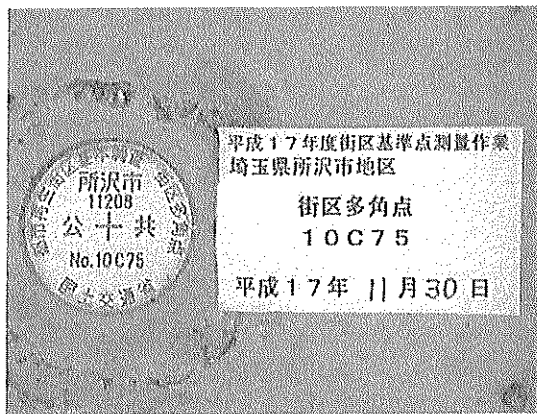
要図



現況写真

近景

遠景



11208 所沢市

基準点成果表

(AREA= 9)

10C76

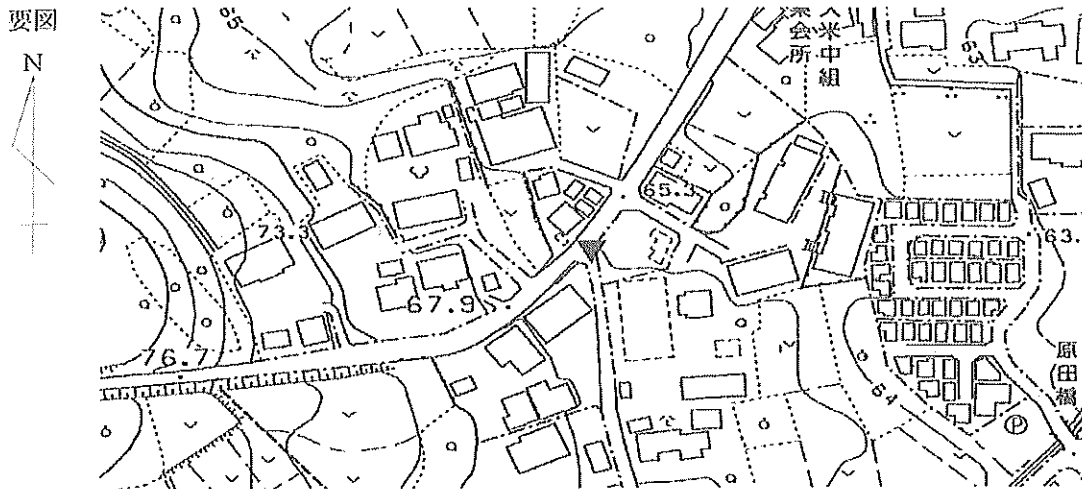
X	^m	-24616.026	///
Y		-33632.331	///
H		65.829	///

「この測量成果は、国土地理院の助言をうけて得たものである。(助言番号) 平23関公第712号」

街区多角点の記

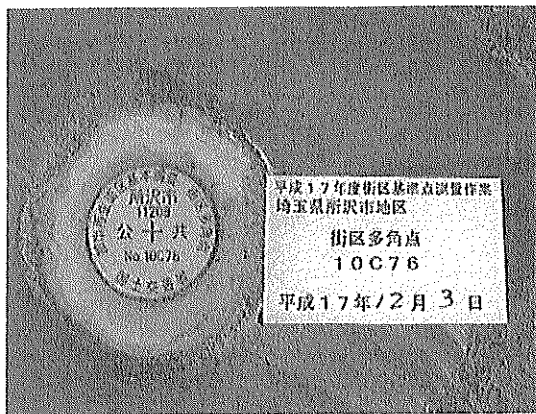
調製 2006年1月19日

点名	10C76	基準点コード	KG21120810C76
地区名	所沢市地区	測量年月日	2005年12月15日
作業機関名	株式会社塩崎テクノブレイン	作業責任者	江田章
所在地	所沢市大字久米1874番地先		
管理者	所沢市道路公園部建設総務課		
標識種類	金属標	現況地目	公衆用道路
備考	1/2500		



現況写真

近景



遠景



11208 所沢市

基準点成果表

(AREA= 9)

10C77

X	^m	-24796.533	✓
Y		-33634.066	✓
H		65.161	✓

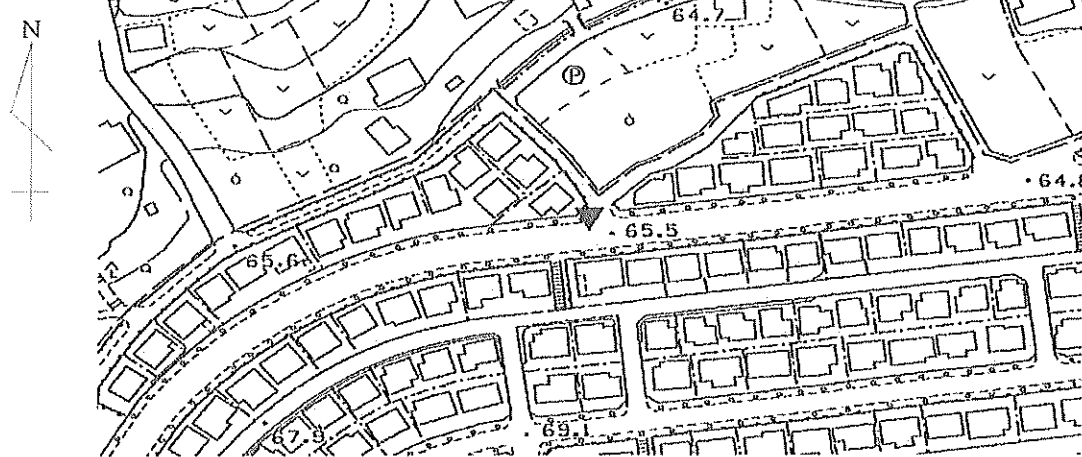
「この測量成果は、国土地理院の助言をうけて得たものである。(助言番号) 平23関公第712号」

街区多角点の記

調製 2006年1月19日

点名	10C77	基準点コード	KG21120810C77
地区名	所沢市地区	測量年月日	2005年12月15日
作業機関名	株式会社塩崎テクノブレイン	作業責任者	江田章
所在地	所沢市松が丘1丁目51番1地先		
管理者	所沢市道路公園部建設総務課		
標識種類	金属標	現況地目	公衆用道路
備考	1/2500		

要図




現況写真

近景



遠景



11208 所沢市

基準点成果表

(AREA= 9)

10078

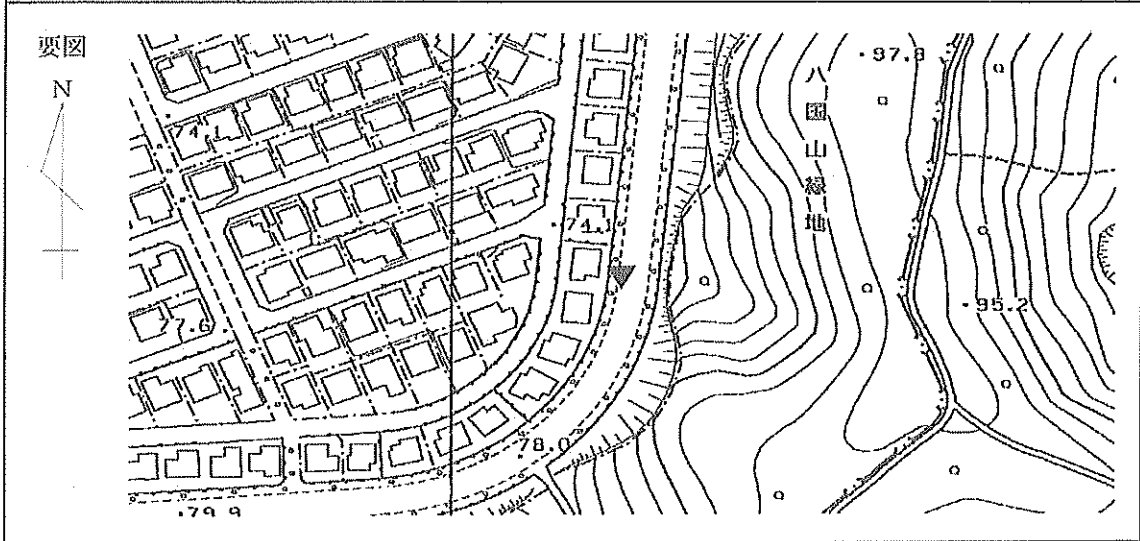
X	m	-25353.755	✓
Y		-33950.261	✓
H		75.569	✓

「この測量成果は、国土地理院の助言をうけて得たものである。(助言番号) 平23関公第712号」

街区多角点の記

調製 2006年1月19日

点名	10C78 ✓	基準点コード	KG21120810C78 ✓
地区名	所沢市地区 ✓	測量年月日	2005年12月14日 ✓
作業機関名	株式会社塩崎テクノブレイン ✓	作業責任者	江田 章 ✓
所在地	所沢市松が丘2丁目14番6地先 ✓		
管理者	所沢市道路公園部建設総務課 ✓		
標識種類	金属標 ✓	現況地目	公衆用道路 ✓
備考	1/2500 ✓		



現況写真

近景



遠景



11208 所沢市

基準点成果表

(AREA= 9)

10C79

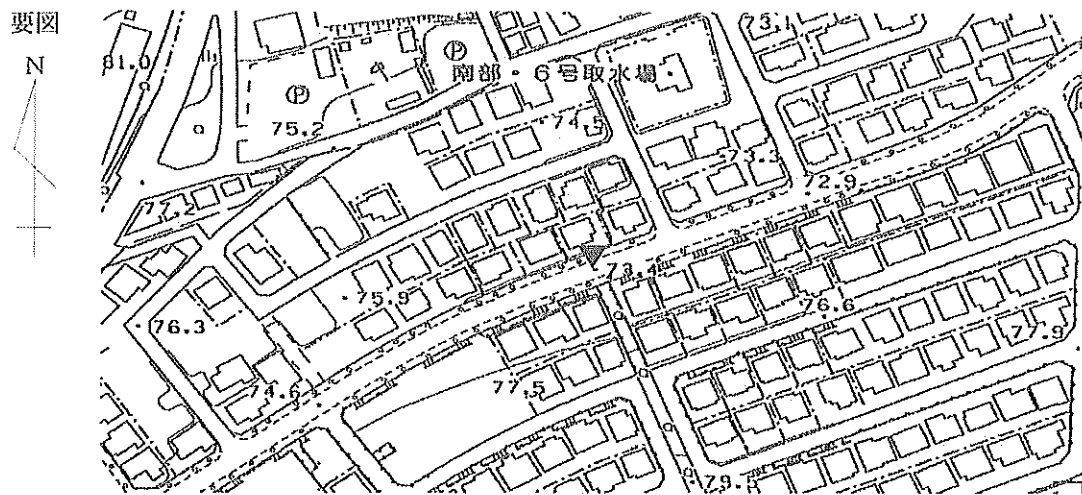
X	m	-25435.521	✓
Y		-34502.691	✓
H		75.713	✓

「この測量成果は、国土地理院の助言をうけて得たものである。(助言番号) 平23関公第712号」

街区多角点の記

調製 2006年1月19日

点名	10C79	基準点コード	KG21120810C79
地区名	所沢市地区	測量年月日	2005年12月14日
作業機関名	株式会社塩崎テクノブレイン	作業責任者	江田章
所在地	所沢市松が丘2丁目30番2地先		
管理者	所沢市道路公園部建設総務課		
標識種類	金属標	現況地目	公衆用道路
備考	1/2500		



現況写真

近景



遠景



11208 所沢市

基準点成果表

(AREA= 9)

10C80

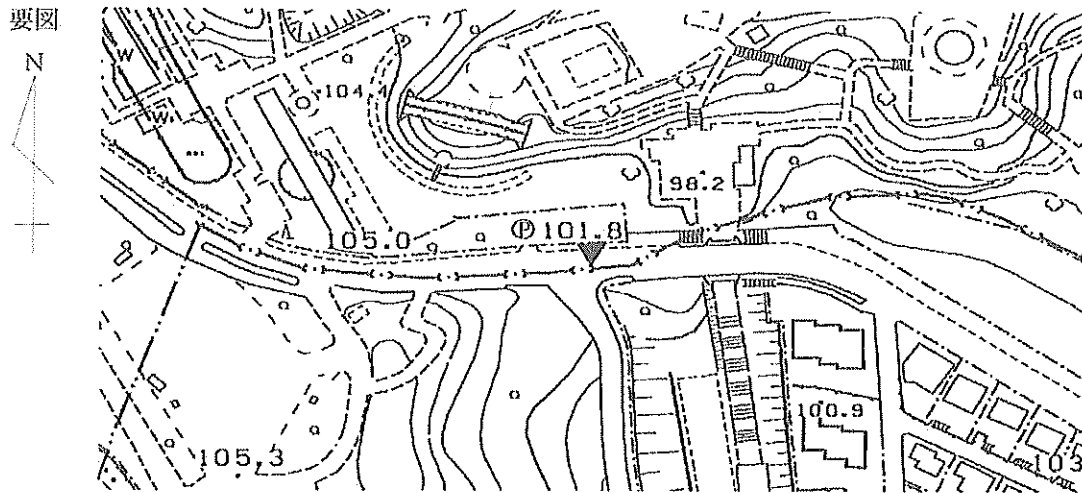
X	m	-25774.811	✓
Y		-35369.206	✓
H		101.329	✓

「この測量成果は、国土地理院の助言をうけて得たものである。(助言番号) 平23関公第712号」

街区多角点の記


調製 2006年1月19日

点名	10C80 ✓	基準点コード	KG21120810C80 ✓
地区名	所沢市地区 ✓	測量年月日	2005年12月20日 ✓
作業機関名	株式会社塩崎テクノブレイン ✓	作業責任者	江田章 ✓
所在地	所沢市大字山口2964番地先 ✓		
管理者	所沢市道路公園部建設総務課 ✓		
標識種類	金属標 ✓	現況地目	公衆用道路 ✓
備考	1/2500 ✓		



現況写真

近景



遠景



11208 所沢市

基準点成果表

(AREA= 9)

10081

X	m	-25589.160	✓✓
Y		-35589.204	✓✓
H		106.177	✓✓

「この測量成果は、国土地理院の助言をうけて得たものである。(助言番号)平23関公第712号」

11208 所沢市

基準点成果表

(AREA= 9)

10082

X	^m	-24292.512	≡
Y		-33621.436	≡
H		63.931	≡

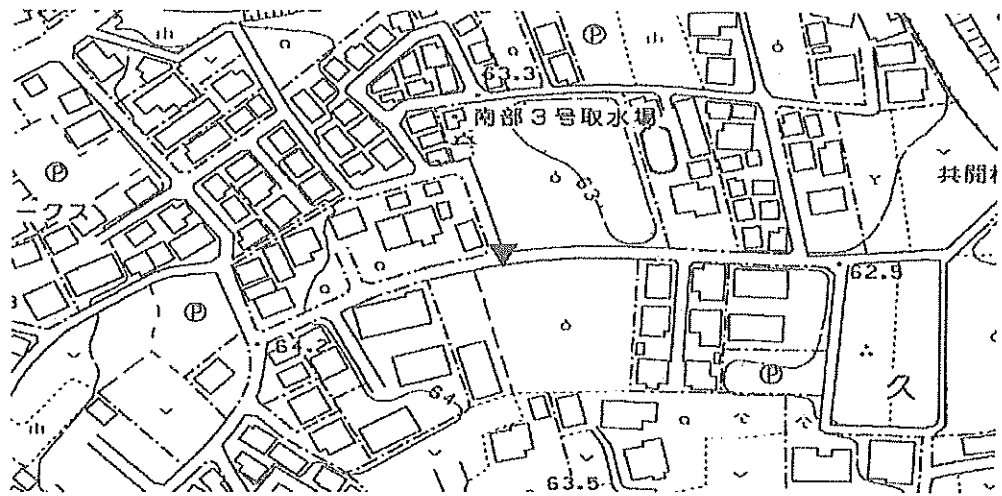
「この測量成果は、国土地理院の助言をうけて得たものである。(助言番号)平23関公第712号」

街区多角点の記

調製 2006年1月19日

点名	10C82	基準点コード	KG21120810C82
地区名	所沢市地区	測量年月日	2005年12月13日
作業機関名	株式会社塩崎テクノブレイン	作業責任者	江田 章
所在地	所沢市大字久米2057番地先		
管理者	所沢市道路公園部建設総務課		
標識種類	金属標	現況地目	公衆用道路
備考	1/2500		

要図



現況写真

近景



遠景



11208 所沢市

基準点成果表

(AREA= 9)

10C83

X	m	-24346.365	✓
Y		-33493.686	✓
H		62.946	✓

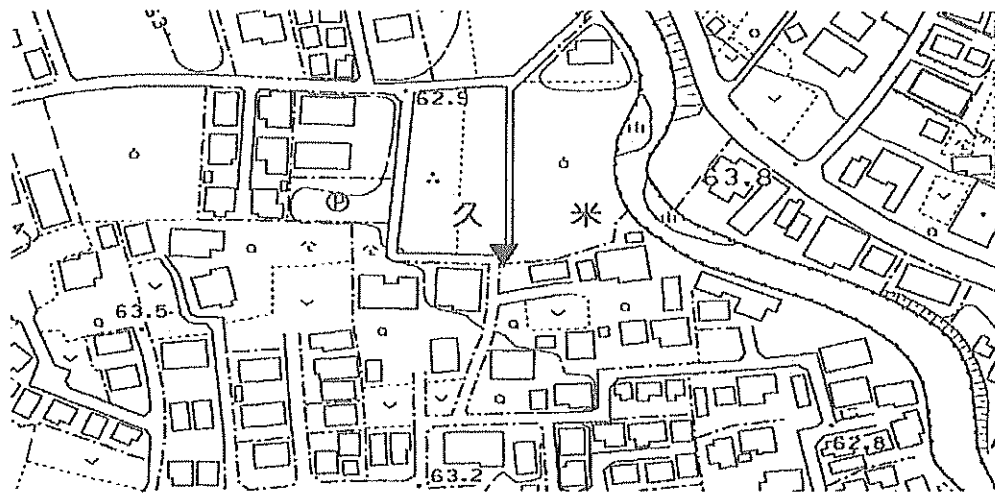
「この測量成果は、国土地理院の助言をうけて得たものである。(助言番号)平23関公第712号」

街区多角点の記

調製 2006年1月19日

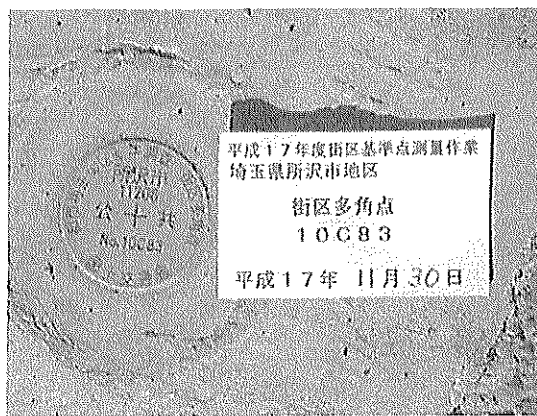
点名	10C83 ✓	基準点コード	KG21120810C83 ✓
地区名	所沢市地区 ✓	測量年月日	2005年12月13日 ✓
作業機関名	株式会社塩崎テクノブレイン ✓	作業責任者	江田 章 ✓
所在地	所沢市大字久米2023番5地先 ✓		
管理者	所沢市道路公園部建設総務課 ✓		
標識種類	金属標 ✓	現況地目	公衆用道路 ✓
備考	1/2500 ✓		

要図




現況写真

近景



遠景



11208 所沢市

基準点成果表

(AREA= 9)

10C84

X	^m	-24706.672	✓✓
Y		-34662.468	✓✓
H		86.773	✓✓

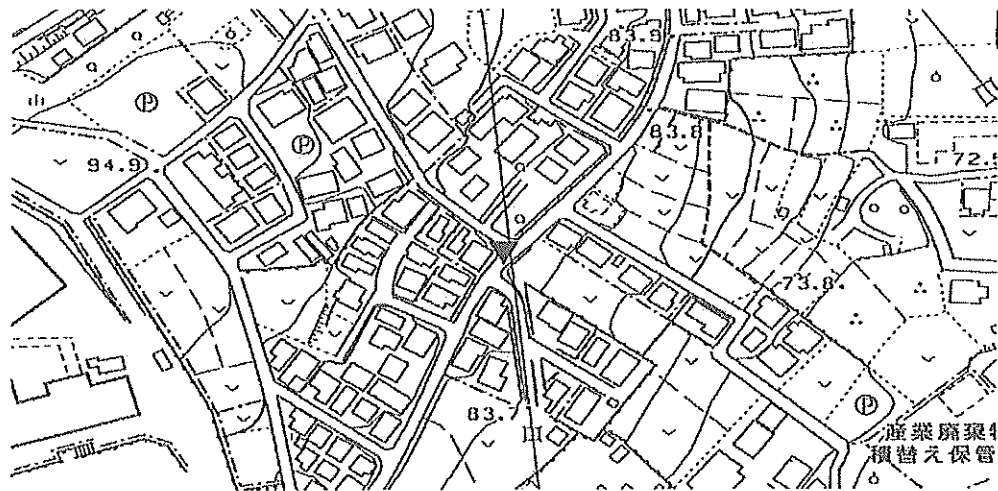
「この測量成果は、国土地理院の助言をうけて得たものである。(助言番号)平23関公第712号」

街区多角点の記

調製 2006年1月19日


点名	10C84 ✓	基準点コード	KG21120810C84 ✓
地区名	所沢市地区 ✓	測量年月日	2005年12月15日 ✓
作業機関名	株式会社塩崎テクノブレイン ✓	作業責任者	江田 章 ✓
所在地	所沢市大字荒幡368番16地先 ✓		
管理者	所沢市道路公園部建設総務課 ✓		
標識種類	金属標 ✓	現況地目	公衆用道路 ✓
備考	1/2500 ✓		

要図



現況写真

近景



遠景



11208 所沢市

基準点成果表

(AREA= 9)

10C85

X	m	-24915.857	≡
Y		-34626.779	≡
H		76.140	≡

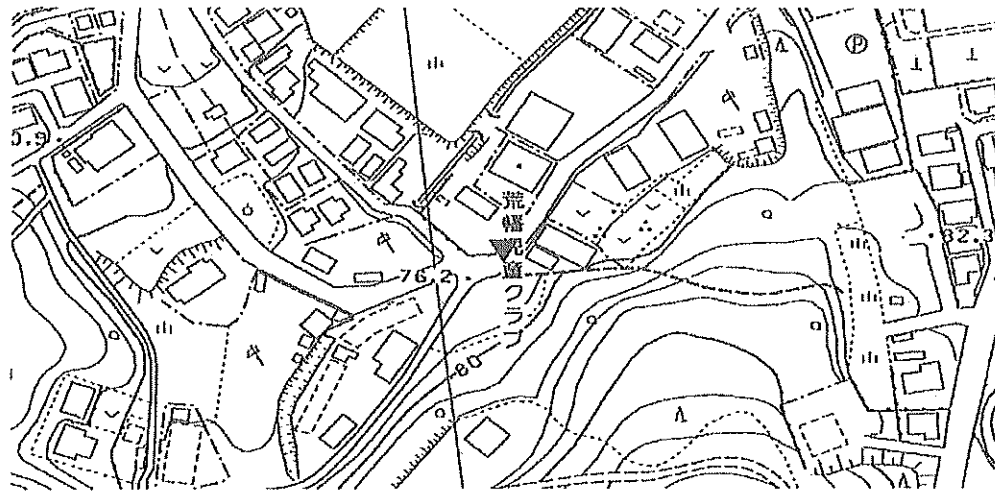
「この測量成果は、国土地理院の助言をうけて得たものである。(助言番号)平23関公第712号」

街区多角点の記

調製 2006年1月19日

点名	10C85	基準点コード	KG21120810C85
地区名	所沢市地区	測量年月日	2005年12月20日
作業機関名	株式会社塩崎テクノブレイン	作業責任者	江田 章
所在地	所沢市大字荒幡515番2地先		
管理者	所沢市道路公園部建設総務課		
標識種類	金属標	現況地目	公衆用道路
備考	1/2500		

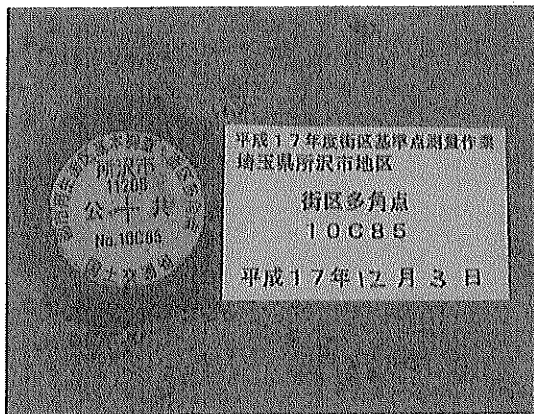
要図



現況写真

近景

遠景



11208 所沢市

基準点成果表

(AREA= 9)

10C86

X	m	-25080.124	✓
Y		-34500.160	✓
H		88.755	✓

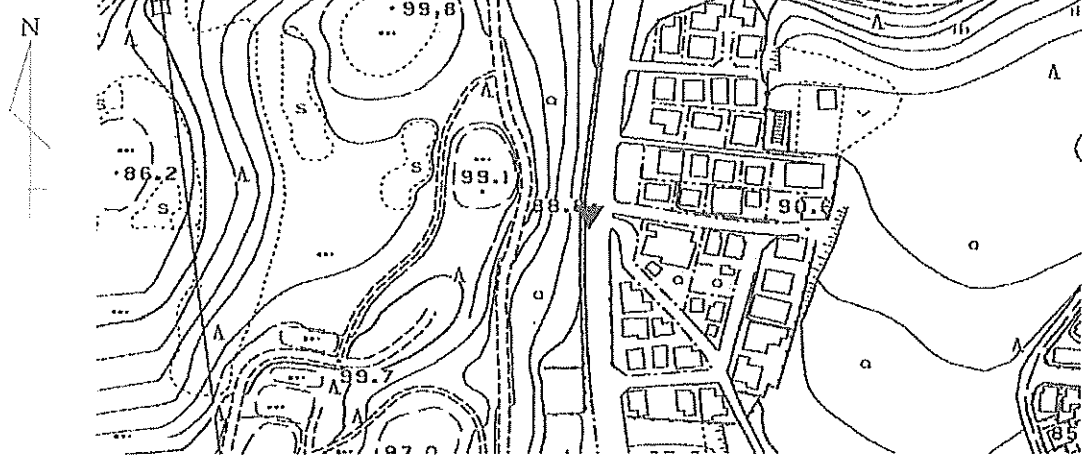
「この測量成果は、国土地理院の助言をうけて得たものである。(助言番号)平23関公第712号」

街区多角点の記

調製 2006年1月19日

点名	10C86 ✓	基準点コード	KG21120810C86 ✓
地区名	所沢市地区 ✓	測量年月日	2005年12月20日 ✓
作業機関名	株式会社塩崎テクノブレイン ✓	作業責任者	江田章 ✓
所在地	所沢市大字荒幡1294番3地先 ✓		
管理者	所沢市道路公園部建設総務課 ✓		
標識種類	金属標 ✓	現況地目	公衆用道路 ✓
備考	1/2500 ✓		

要図



現況写真

近景



遠景



11208 所沢市

基準点成果表

(AREA= 9)

10C87

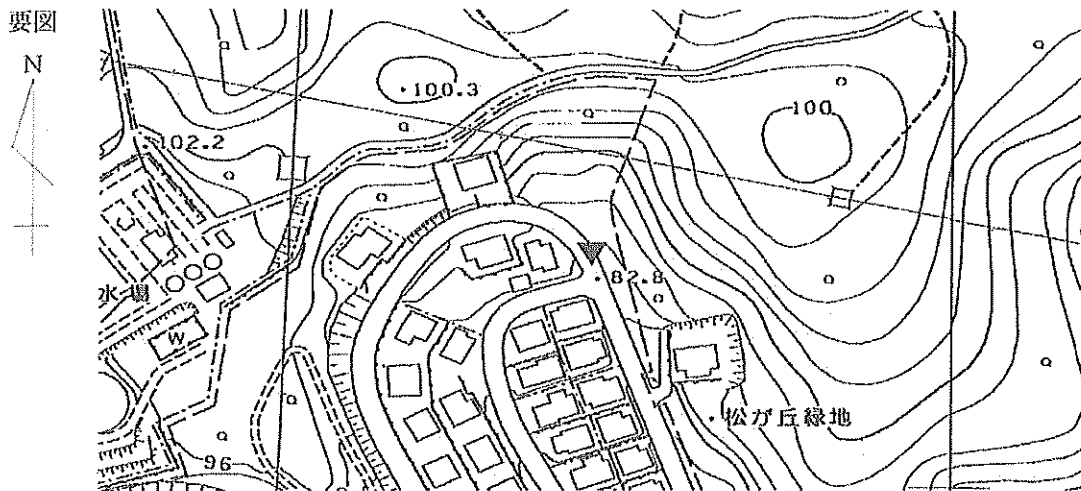
X	m	-24914.829	✓
Y		-34109.351	✓
H		84.387	✓

「この測量成果は、国土地理院の助言をうけて得たものである。(助言番号) 平23関公第712号」

街区多角点の記

調製 2006年1月19日

点名	10C87 ✓	基準点コード	KG21120810C87 ✓
地区名	所沢市地区 ✓	測量年月日	2005年12月14日 ✓
作業機関名	株式会社塩崎テクノブレイン ✓	作業責任者	江田 章 ✓
所在地	所沢市松が丘2丁目45番9地先 ✓		
管理者	所沢市道路公園部建設総務課 ✓		
標識種類	金属標 ✓	現況地目	公衆用道路 ✓
備考	1/2500 ✓		



現況写真

近景

遠景



11208 所沢市

基準点成果表

(AREA= 9)

10C88

X	^m	-25169.478	≡
Y		-34044.307	≡
H		71.161	≡

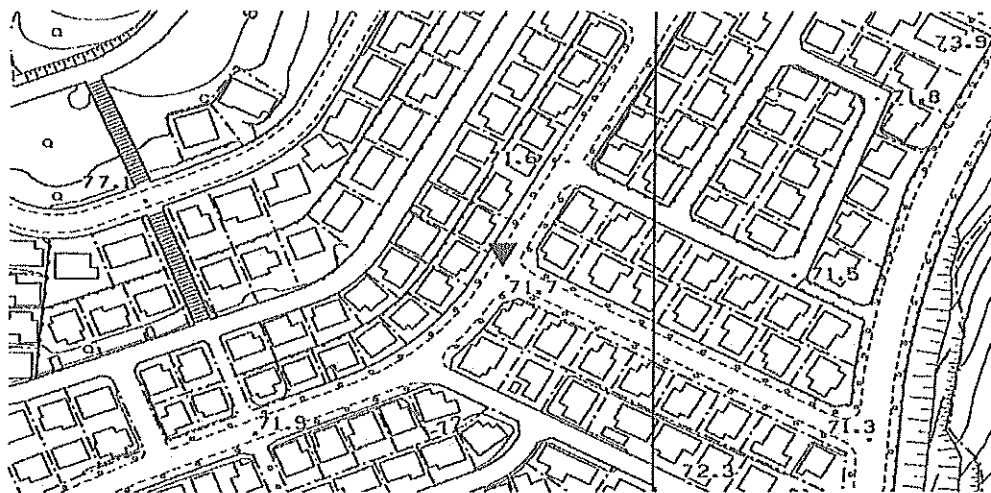
「この測量成果は、国土地理院の助言をうけて得たものである。(助言番号)平23関公第712号」

街区多角点の記

調製 2006年1月19日

点名	10C88 ✓	基準点コード	KG21120810C88 ✓
地区名	所沢市地区 ✓	測量年月日	2005年12月14日 ✓
作業機関名	株式会社塩崎テクノブレイン ✓	作業責任者	江田 章 ✓
所在地	所沢市松が丘2丁目40番7地先 ✓		
管理者	所沢市道路公園部建設総務課 ✓		
標識種類	金属標 ✓	現況地目	公衆用道路 ✓
備考	1/2500 ✓		

要図



現況写真

近景



遠景



11208 所沢市

基準点成果表

(AREA= 9)

10C89

X	m	-25221.009	✓
Y		-34211.122	✓
H		72.331	✓

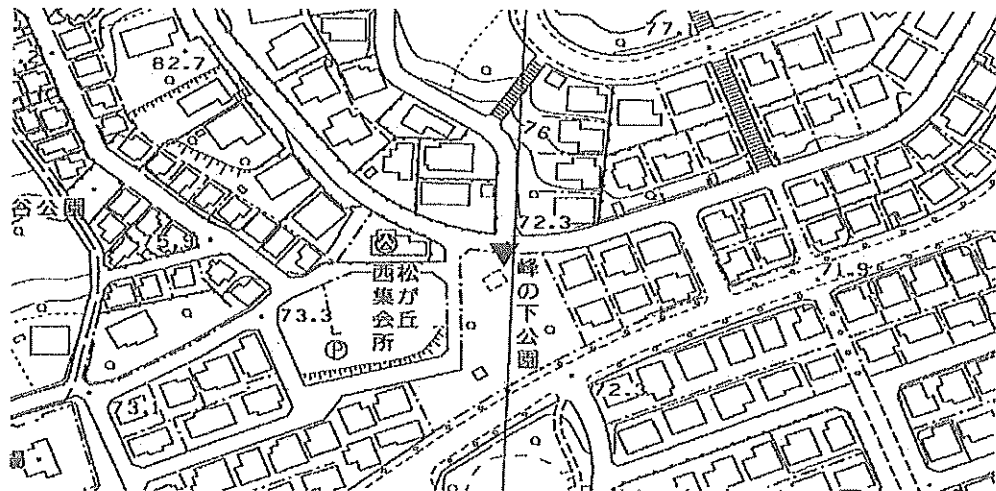
「この測量成果は、国土地理院の助言をうけて得たものである。(助言番号)平23関公第712号」

街区多角点の記

調製 2006年1月19日

点名	10C89	基準点コード	KG21120810C89
地区名	所沢市地区	測量年月日	2005年12月14日
作業機関名	株式会社塩崎テクノブレイン	作業責任者	江田章
所在地	所沢市松が丘2丁目50番1地先		
管理者	所沢市道路公園部建設総務課		
標識種類	金属標	現況地目	公衆用道路
備考	1/2500		

要図




現況写真

近景



遠景



11208 所沢市

基準点成果表

(AREA= 9)

10C90

X	^m	-24649.870	✓
Y		-33402.015	✓
H		62.737	✓

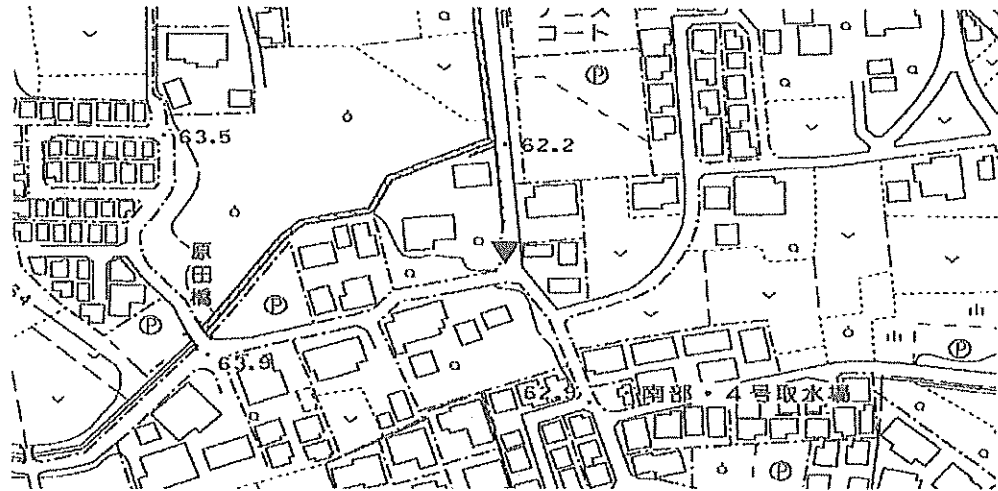
「この測量成果は、国土地理院の助言をうけて得たものである。(助言番号)平23関公第712号」

街区多角点の記

調製 2006年1月19日

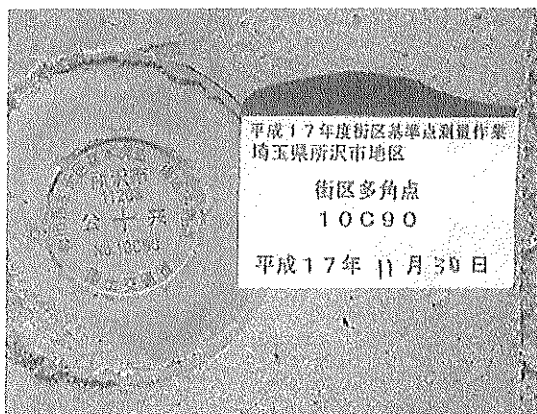
点名	10C90	基準点コード	KG21120810C90
地区名	所沢市地区	測量年月日	2005年12月17日
作業機関名	株式会社塩崎テクノブレイン	作業責任者	江田 章
所在地	所沢市大字久米1712番5地先		
管理者	所沢市道路公園部建設総務課		
標識種類	金属標	現況地目	公衆用道路
備考	1/2500		

要図




現況写真

近景



遠景



11208 所沢市

基準点成果表

(AREA= 9)

10091

X	^m	-24848.751	✓
Y		-33339.268	✓
H		67.666	✓

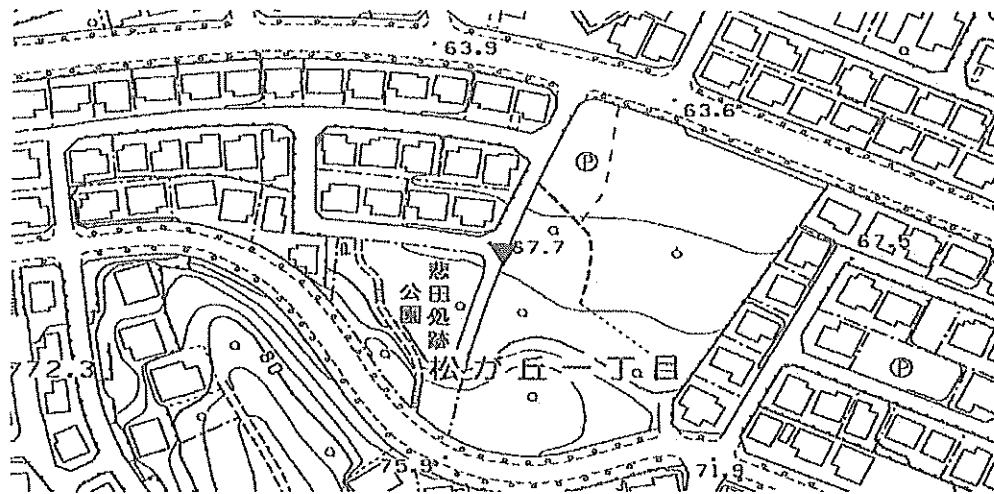
「この測量成果は、国土地理院の助言をうけて得たものである。(助言番号) 平23関公第712号」

街区多角点の記

調製 2006年1月19日

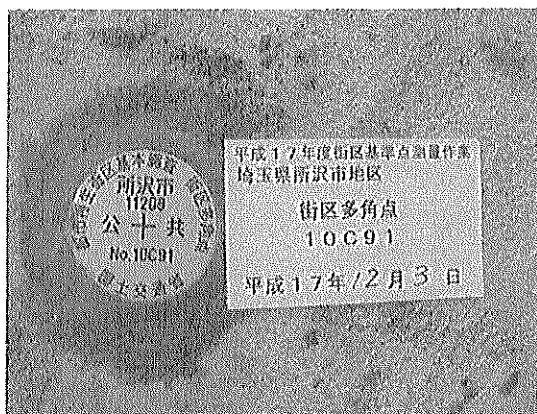
点名	10C91 ✓	基準点コード	KG21120810C91 ✓
地区名	所沢市地区 ✓	測量年月日	2005年12月17日 ✓
作業機関名	株式会社塩崎テクノブレイン ✓	作業責任者	江田 章 ✓
所在地	所沢市松が丘1丁目32番2地先 ✓		
管理者	所沢市道路公園部建設総務課 ✓		
標識種類	金属標 ✓	現況地目	公衆用道路 ✓
備考	1/2500 ✓		

要図




現況写真

近景



遠景



11208 所沢市

基準点成果表

(AREA= 9)

10C92

X	^m	-24956.273	✓
Y		-33740.284	✓
H		68.620	✓

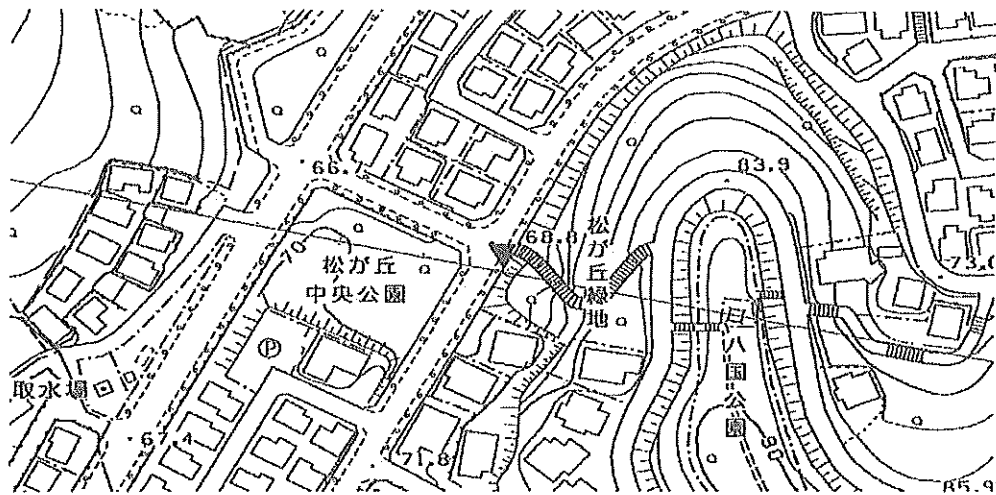
「この測量成果は、国土地理院の助言をうけて得たものである。(助言番号)平23関公第712号」

街区多角点の記

調製 2006年1月19日

点名	10C92	基準点コード	KG21120810C92
地区名	所沢市地区	測量年月日	2005年12月15日
作業機関名	株式会社塩崎テクノブレイン	作業責任者	江田 章
所在地	所沢市松が丘1丁目24番16地先		
管理者	所沢市道路公園部建設総務課		
標識種類	金属標	現況地目	公衆用道路
備考	1/2500		

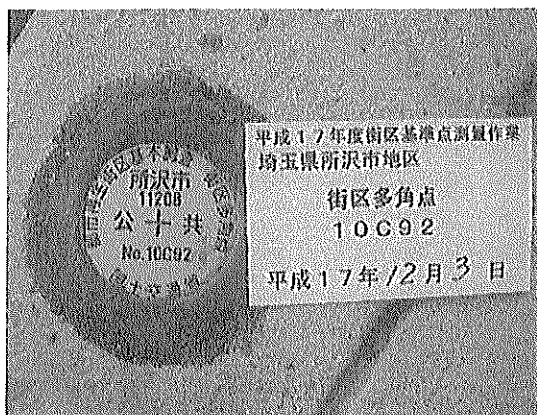
要図



現況写真

近景

遠景



11208 所沢市

基準点成果表

(AREA= 9)

10C93

X	^m	-22608.372	✓✓
Y		-32350.155	✓✓
H		64.143	✓✓

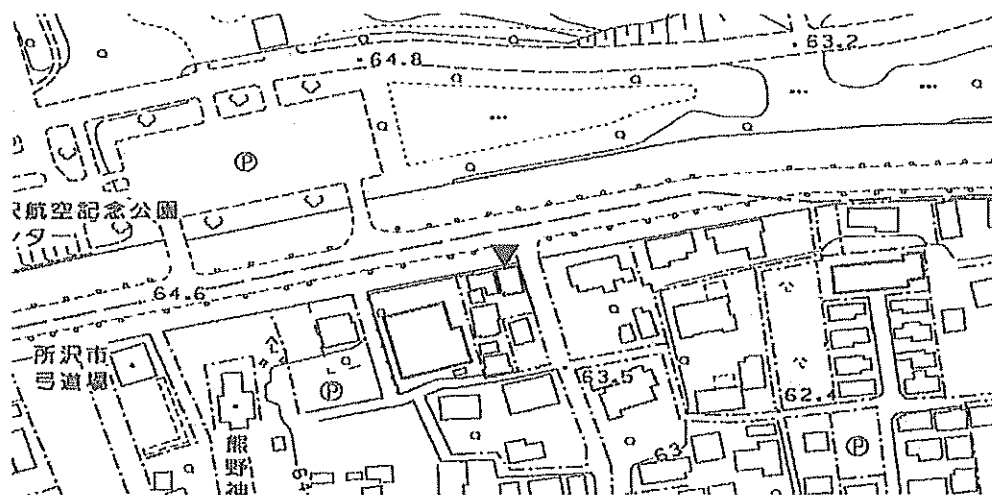
「この測量成果は、国土地理院の助言をうけて得たものである。(助言番号) 平23関公第712号」

街区多角点の記

調製 2006年1月19日

点名	10C93	基準点コード	KG21120810C93
地区名	所沢市地区	測量年月日	2005年12月06日
作業機関名	株式会社塩崎テクノブレイン	作業責任者	江田 章
所在地	所沢市並木1丁目2104番地先		
管理者	埼玉県川越県土整備事務所		
標識種類	金属標	現況地目	公衆用道路
備考	1/2500		

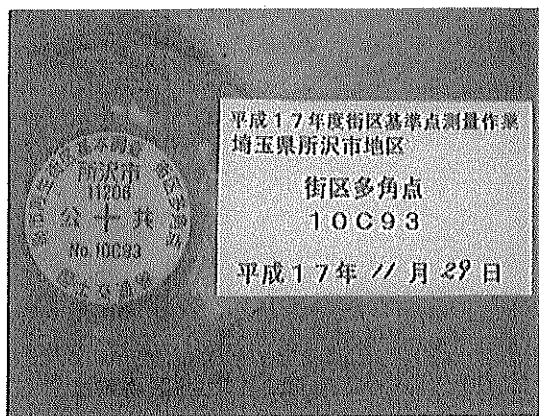
要図



現況写真

近景

遠景



11208 所沢市

基準点成果表

(AREA= 9)

10C94

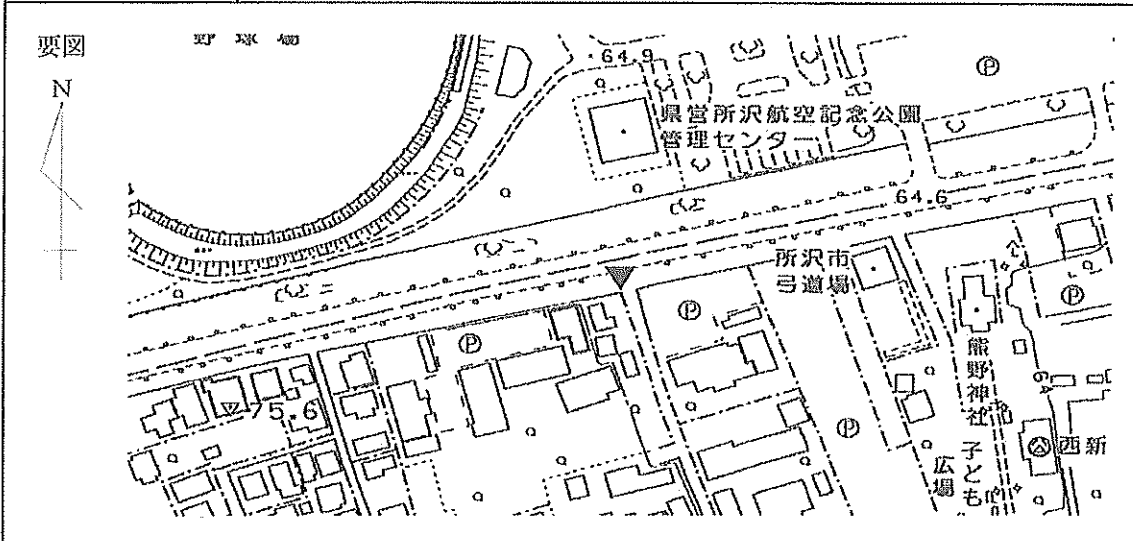
X	m	-22651.928	✓✓
Y		-32541.491	✓✓
H		65.043	✓✓

「この測量成果は、国土地理院の助言をうけて得たものである。(助言番号) 平23関公第712号」

街区多角点の記

調製 2006年1月19日

点名	10C94	基準点コード	KG21120810C94
地区名	所沢市地区	測量年月日	2005年12月19日
作業機関名	株式会社塩崎テクノブレイン	作業責任者	江田 章
所在地	所沢市並木1丁目2104番地先		
管理者	埼玉県川越県土整備事務所		
標識種類	金属標	現況地目	公衆用道路
備考	1/2500		



現況写真



11208 所沢市

基準点成果表

(AREA= 9)

10C95

X	m	-22827.886	✓✓
Y		-32574.711	✓✓
H		64.270	✓✓

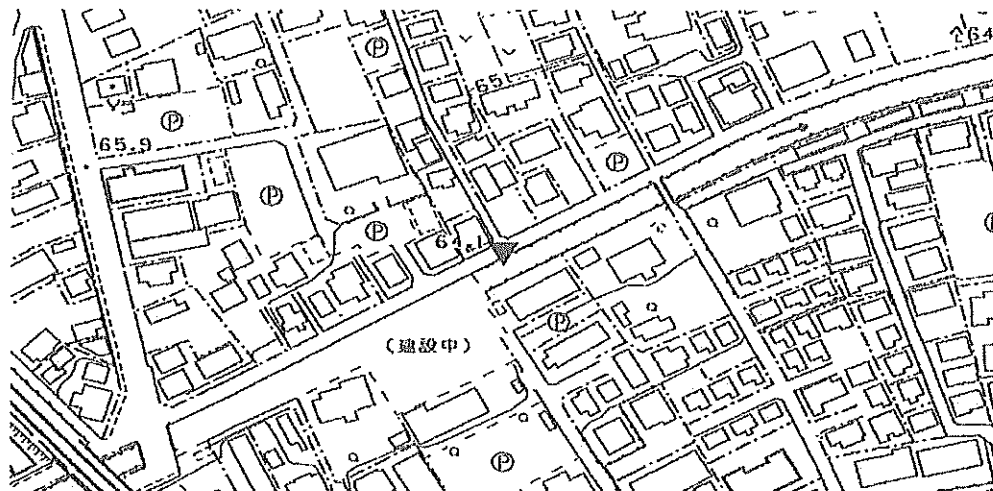
「この測量成果は、国土地理院の助言をうけて得たものである。(助言番号) 平23関公第712号」

街区多角点の記

調製 2006年1月19日

点名	10C95	基準点コード	KG21120810C95
地区名	所沢市地区	測量年月日	2005年12月19日
作業機関名	株式会社塩崎テクノブレイン	作業責任者	江田 章
所在地	所沢市西新井町18番1地先		
管理者	所沢市道路公園部建設総務課		
標識種類	金属標	現況地目	公衆用道路
備考	1/2500		

要図



現況写真

近景



遠景



11208 所沢市

基準点成果表

(AREA= 9)

10096

X	^m	-22850.911	✓✓
Y		-32303.259	✓✓
H		65.935	✓✓

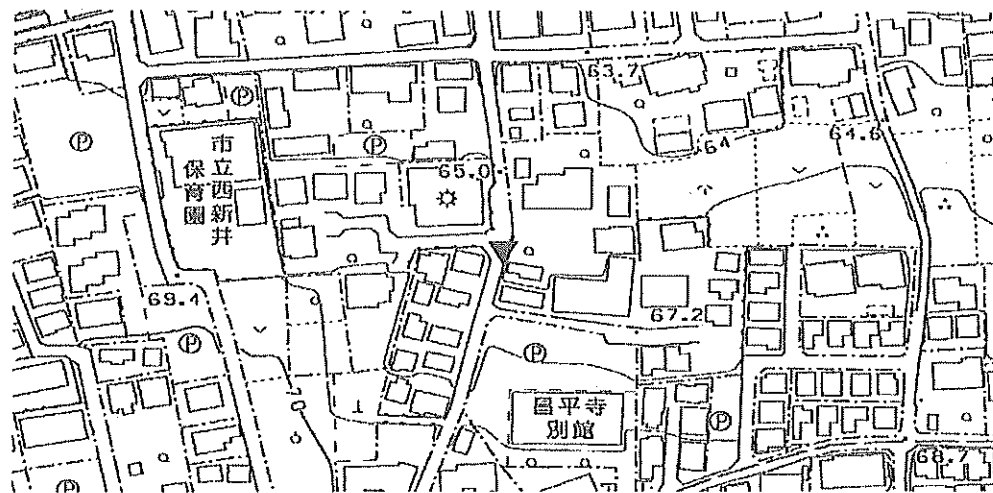
「この測量成果は、国土地理院の助言をうけて得たものである。(助言番号) 平23関公第712号」

街区多角点の記

調製 2006年1月19日

点名	10C96	基準点コード	KG21120810C96
地区名	所沢市地区	測量年月日	2005年12月06日
作業機関名	株式会社塩崎テクノブレイン	作業責任者	江田 章
所在地	所沢市西新井町9番8地先		
管理者	所沢市道路公園部建設総務課		
標識種類	金属標	現況地目	公衆用道路
備考	1/2500		

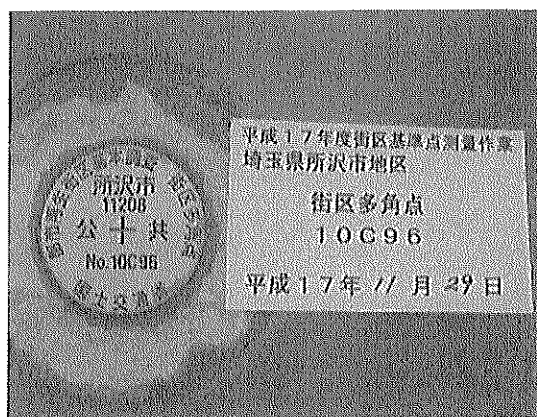
要図



現況写真

近景

遠景



11208 所沢市

基準点成果表

(AREA= 9)

10C97

X	m	-22965.300	✓
Y		-32338.946	✓
H		70.163	✓

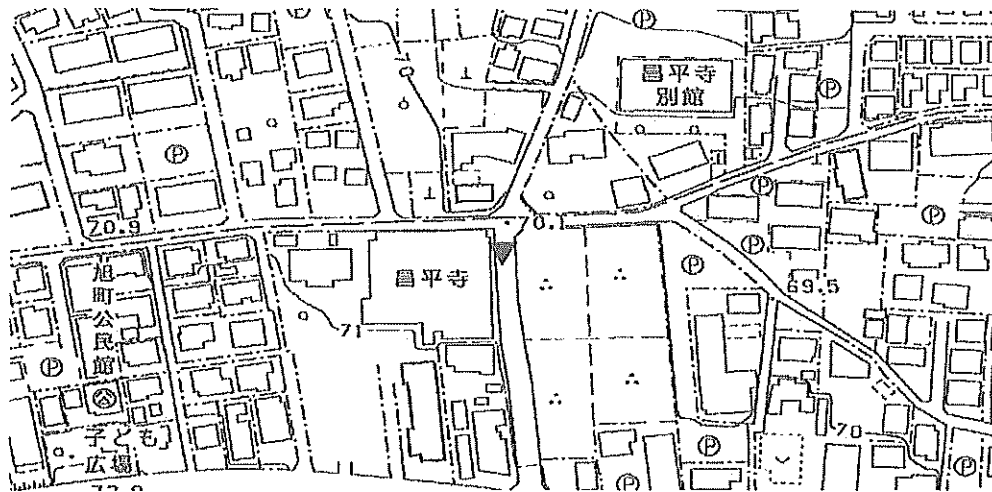
「この測量成果は、国土地理院の助言をうけて得たものである。(助言番号) 平23関公第712号」

街区多角点の記

調製 2006年1月19日

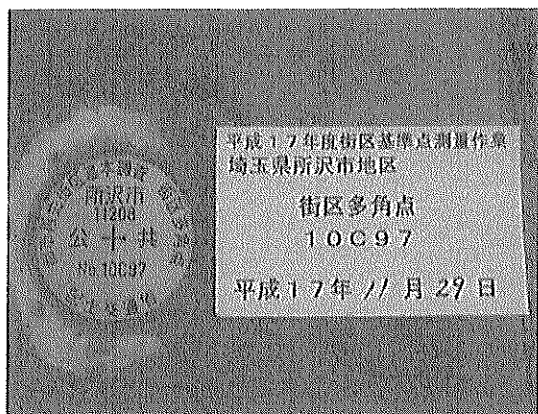
点名	10C97 ✓	基準点コード	KG21120810C97 ✓
地区名	所沢市地区 ✓	測量年月日	2005年12月06日 ✓
作業機関名	株式会社塩崎テクノブレイン ✓	作業責任者	江田 章 ✓
所在地	所沢市旭町22番8地先 ✓		
管理者	所沢市道路公園部建設総務課 ✓		
標識種類	金属標 ✓	現況地目	公衆用道路 ✓
備考	1/2500 ✓		

要図



現況写真

近景



遠景



11208 所沢市

基準点成果表

(AREA= 9)

10098

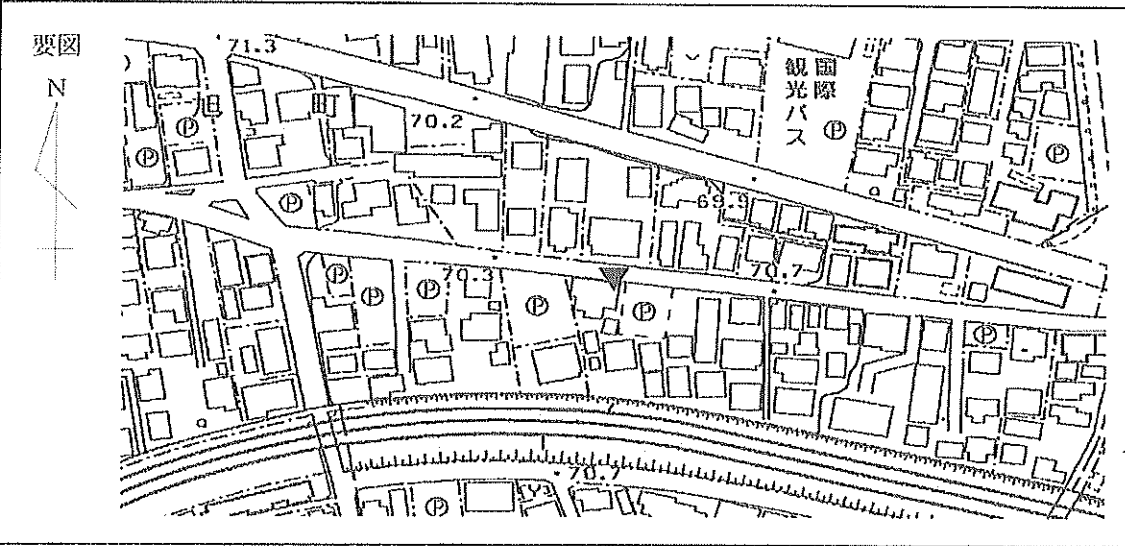
X	m	-23132.594	≡
Y		-32210.336	≡
H		70.438	≡

「この測量成果は、国土地理院の助言をうけて得たものである。(助言番号)平23関公第712号」

街区多角点の記


調製 2006年1月19日

点名	10C98 ✓	基準点コード	KG21120810C98 ✓
地区名	所沢市地区 ✓	測量年月日	2005年12月06日 ✓
作業機関名	株式会社塩崎テクノブレイン ✓	作業責任者	江田章 ✓
所在地	所沢市旭町9番8地先 ✓		
管理者	所沢市道路公園部建設総務課 ✓		
標識種類	金属標 ✓	現況地目	公衆用道路 ✓
備考	1/2500 ✓		



現況写真

近景



遠景



11208 所沢市

基準点成果表

(AREA= 9)

10C99

X	m	-23303.091	✓✓
Y		-32543.825	✓✓
H		73.562	✓

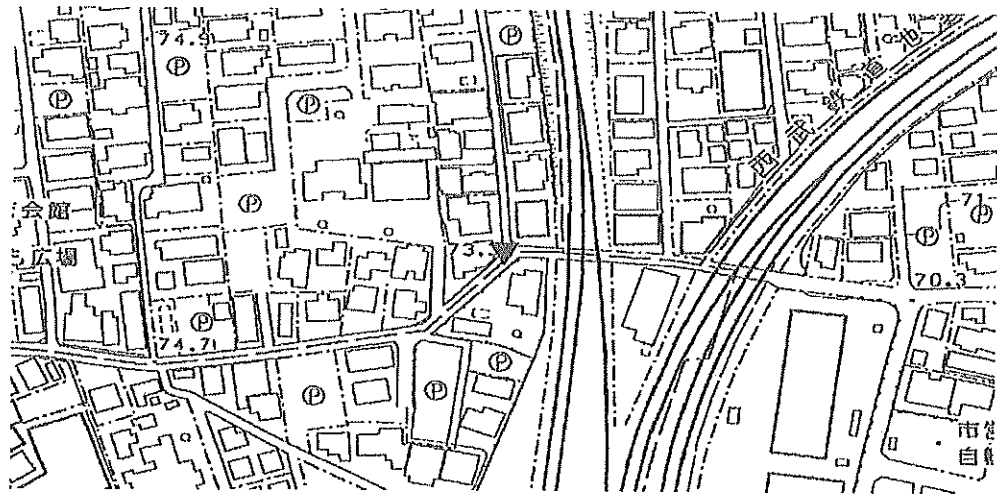
「この測量成果は、国土地理院の助言をうけて得たものである。(助言番号) 平23関公第712号」

街区多角点の記

調製 2006年1月19日

点名	10C99	基準点コード	KG21120810C99
地区名	所沢市地区	測量年月日	2005年12月11日
作業機関名	株式会社塩崎テクノブレイン	作業責任者	江田章
所在地	所沢市東町15番3地先		
管理者	所沢市道路公園部建設総務課		
標識種類	金属標	現況地目	公衆用道路
備考	1/2500		

要図



現況写真

近景

遠景

