

11208 所沢市

基準点成果表

(AREA= 9)

10D01

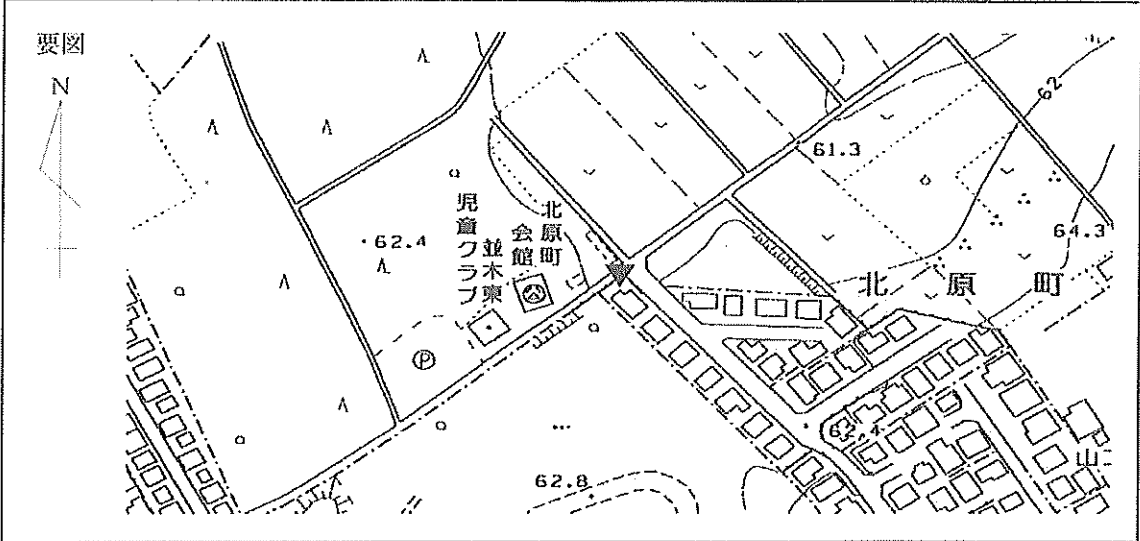
X	^m	-21324.213	≡
Y		-31683.766	≡
H		60.990	≡

「この測量成果は、国土地理院の助言をうけて得たものである。(助言番号) 平23関公第712号」

街区多角点の記

調製 2006年1月19日

点名	10D01	基準点コード	KG21120810D01
地区名	所沢市地区	測量年月日	2005年12月01日
作業機関名	株式会社塩崎テクノブレイン	作業責任者	江田 章
所在地	所沢市北原町1271番地先		
管理者	所沢市道路公園部建設総務課		
標識種類	金属標	現況地目	公衆用道路
備考	1/2500		



現況写真

近景	遠景

11208 所沢市

基準点成果表

(AREA= .9)

10D02

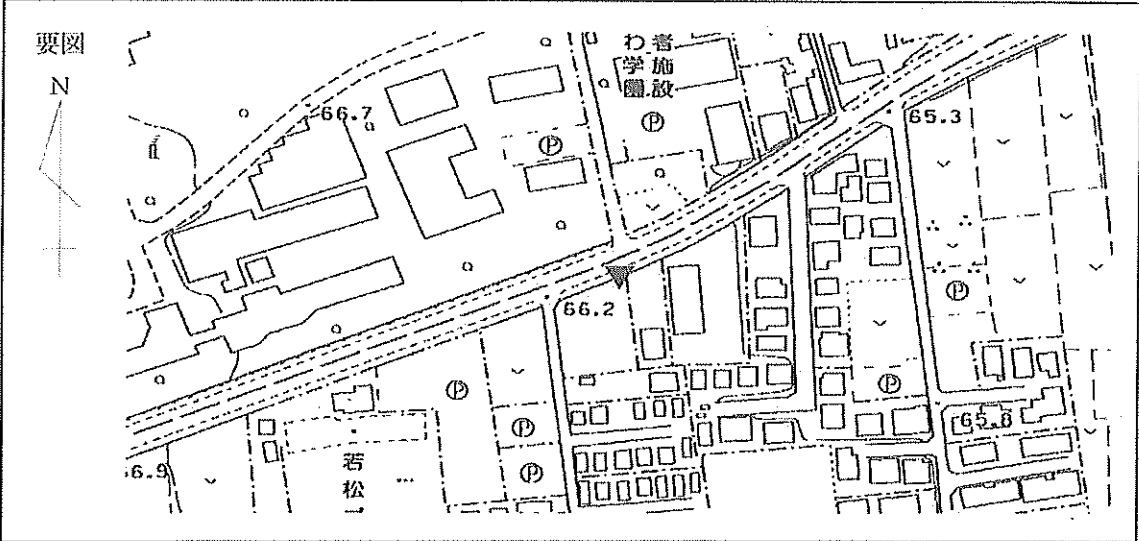
X	m	-21643.376	≡
Y		-31429.906	≡
H		65.819	≡

「この測量成果は、国土地理院の助言をうけて得たものである。(助言番号)平23関公第712号」

街区多角点の記

調製 2006年1月19日

点名	10D02	基準点コード	KG21120810D02
地区名	所沢市地区	測量年月日	2005年12月01日
作業機関名	株式会社塩崎テクノブレイン	作業責任者	江田 章
所在地	所沢市若松町1032番地先		
管理者	所沢市道路公園部建設総務課		
標識種類	金属標	現況地目	公衆用道路
備考	1/2500		



現況写真

近景	遠景

11208 所沢市

基準点成果表

(AREA= 9)

10D03

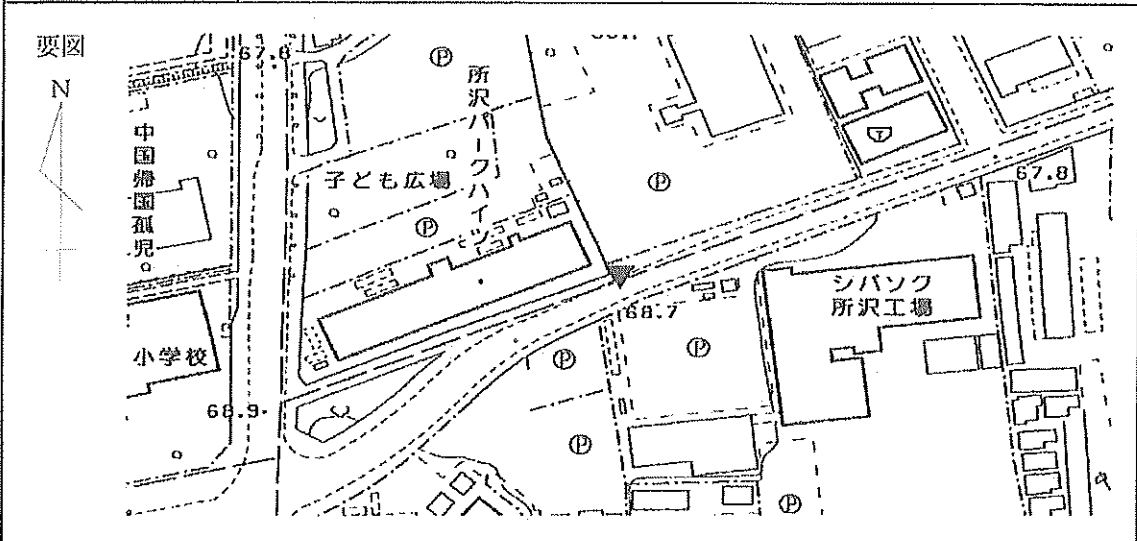
X	^m	-21799.188	≡
Y		-31830.066	≡
H		68.338	≡

「この測量成果は、国土地理院の助言をうけて得たものである。(助言番号) 平23関公第712号」

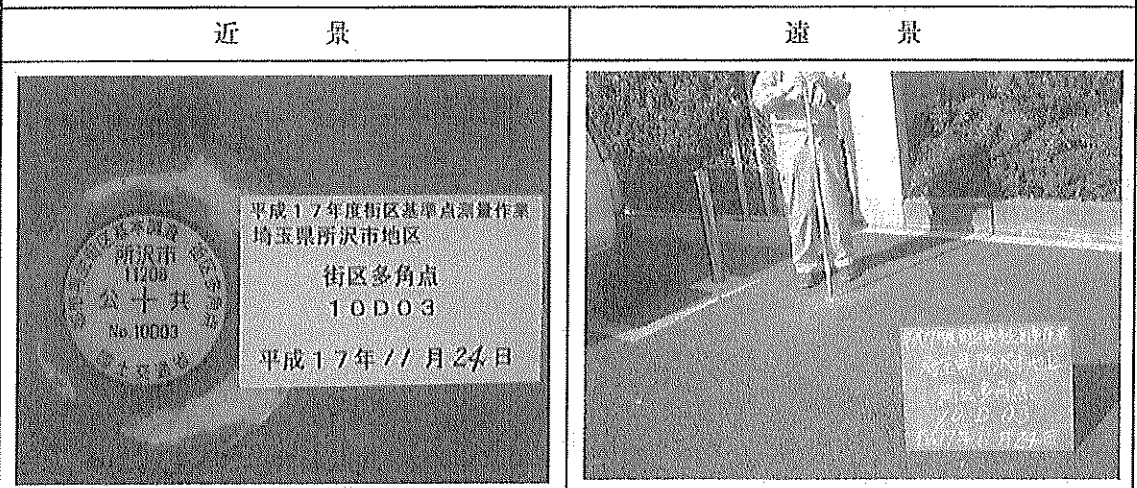
街区多角点の記

調製 2006年1月19日

点名	10D03	基準点コード	KG21120810D03
地区名	所沢市地区	測量年月日	2005年12月01日
作業機関名	株式会社塩崎テクノブレイン	作業責任者	江田 章
所在地	所沢市北原町870番地先		
管理者	所沢市道路公園部建設総務課		
標識種類	金属標	現況地目	公衆用道路
備考	1/2500		



現況写真



11208 所沢市

基準点成果表

(AREA= 9)

10D04

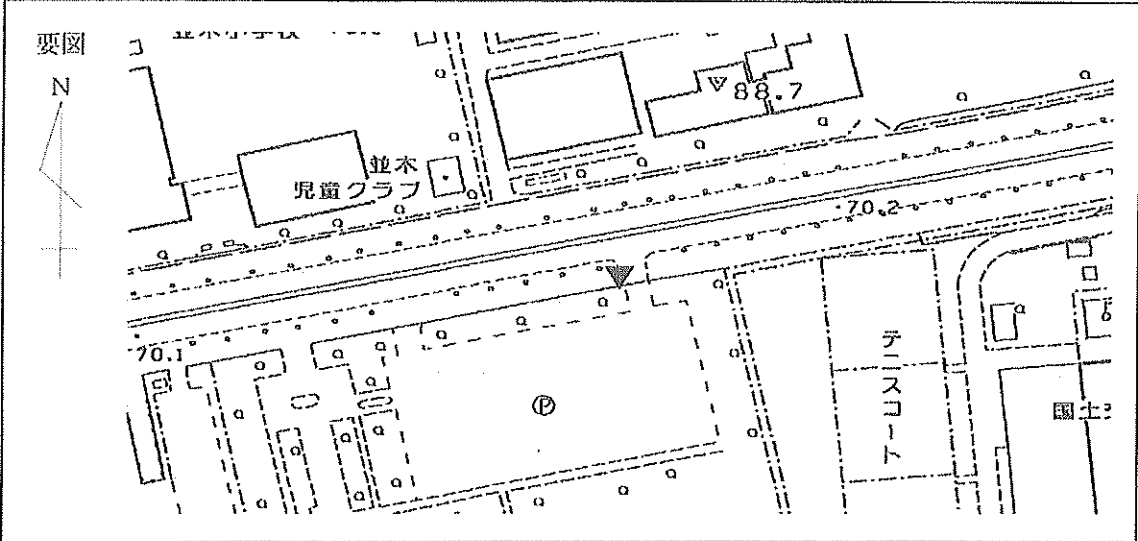
X	m	-21996.485	≡
Y		-32438.462	≡
H		70.384	≡

「この測量成果は、国土地理院の助言をうけて得たものである。(助言番号)平23関公第712号」

街区多角点の記

調製 2006年1月19日

点名	10D04	基準点コード	KG21120810D04
地区名	所沢市地区	測量年月日	2005年12月09日
作業機関名	株式会社塩崎テクノブレイン	作業責任者	江田 章
所在地	所沢市並木1丁目9番1地先		
管理者	所沢市道路公園部建設総務課		
標識種類	金属標	現況地目	公衆用道路
備考	1/2500		



現況写真

近景



遠景



11208 所沢市

基準点成果表

(AREA= 9)

10D05

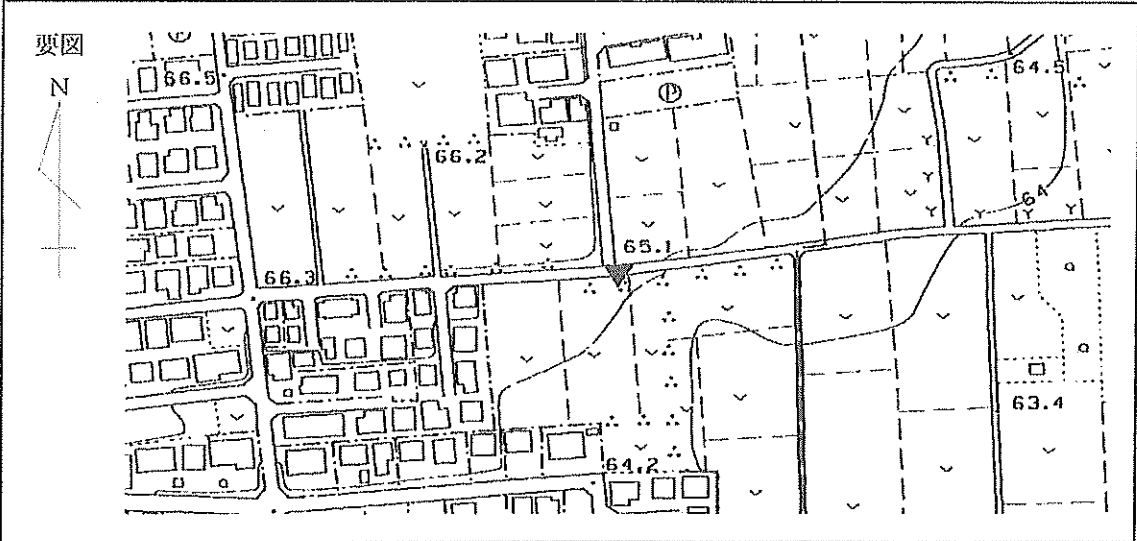
X	m	-21792.665	✓
Y		-31328.099	✓
H		64.867	✓

「この測量成果は、国土地理院の助言をうけて得たものである。(助言番号) 平23関公第712号」

街区多角点の記

調製 2006年1月19日

点名	10D05	基準点コード	KG21120810D05
地区名	所沢市地区	測量年月日	2005年12月03日
作業機関名	株式会社塩崎テクノブレイン	作業責任者	江田 章
所在地	所沢市若松町1021番地先		
管理者	所沢市道路公園部建設総務課		
標識種類	金属標	現況地目	公衆用道路
備考	1/2500		



現況写真

近景	遠景

11208 所沢市

基準点成果表

(AREA= 9)

10D06

X	^m	-21931.836	//
Y		-31128.417	//
H		60.235	//

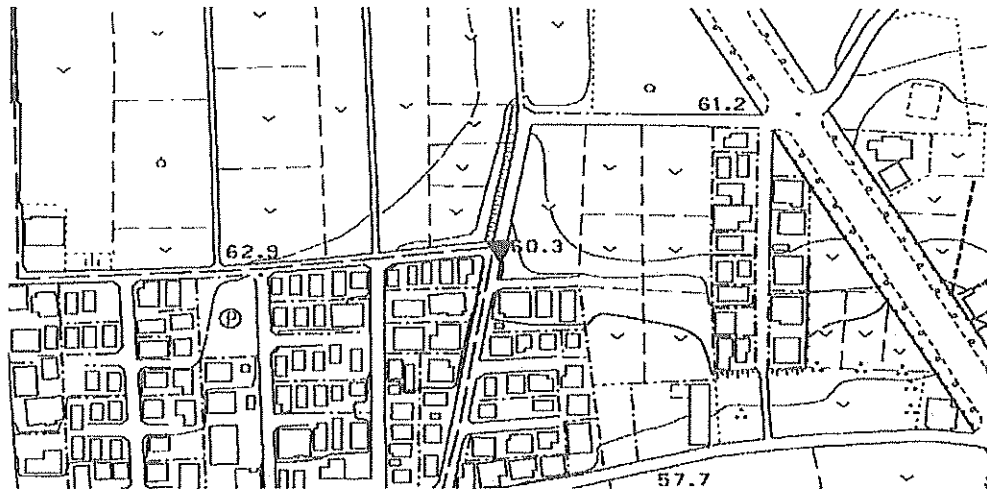
「この測量成果は、国土地理院の助言をうけて得たものである。(助言番号) 平23関公第712号」

街区多角点の記

調製 2006年1月19日

点名	10D06	基準点コード	KG21120810D06
地区名	所沢市地区	測量年月日	2005年12月03日
作業機関名	株式会社塩崎テクノブレイン	作業責任者	江田 章
所在地	所沢市大字下新井1278番地先		
管理者	所沢市道路公園部建設総務課		
標識種類	金属標	現況地目	公衆用道路
備考	1/2500		

要図



現況写真

近景



遠景



11208 所沢市

基準点成果表

(AREA= 9)

10D07

X	^m	-22268.910	≡
Y		-31317.952	≡
H		64.570	≡

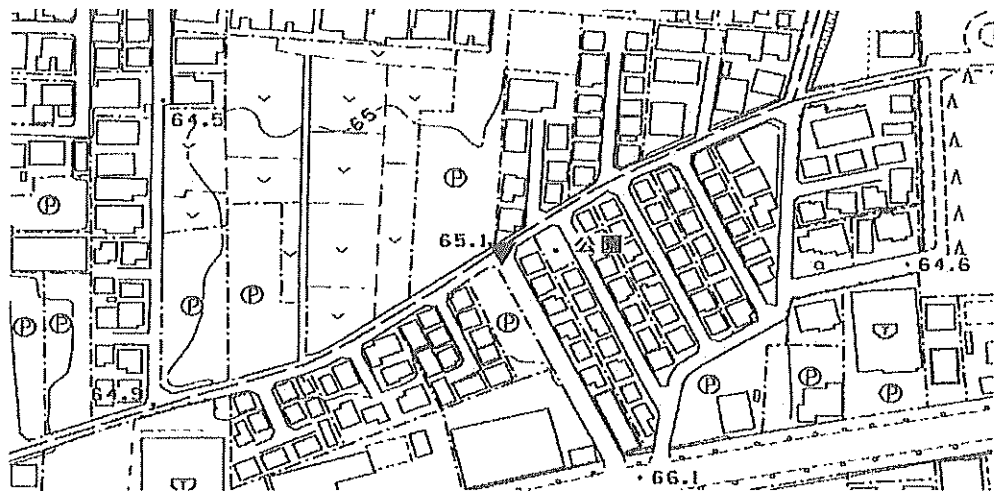
「この測量成果は、国土地理院の助言をうけて得たものである。(助言番号)平23関公第712号」

街区多角点の記

調製 2006年1月19日

点名	10D07	基準点コード	KG21120810D07
地区名	所沢市地区	測量年月日	2005年12月03日
作業機関名	株式会社塩崎テクノブレイン	作業責任者	江田 章
所在地	所沢市こぶし町30番30地先		
管理者	所沢市道路公園部建設総務課		
標識種類	金属標	現況地目	公衆用道路
備考	1/2500		

要図



現況写真

近景

遠景



11208 所沢市

基準点成果表

(AREA= 9)

10D08

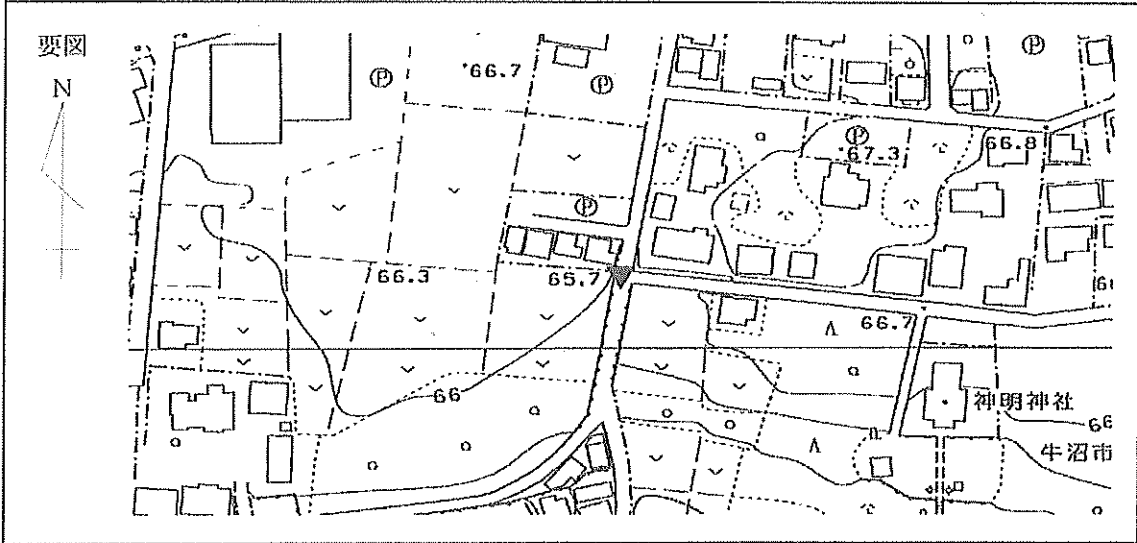
X	m	-22475.144	//
Y		-31292.467	//
H		64.967	//

「この測量成果は、国土地理院の助言をうけて得たものである。(助言番号)平23関公第712号」

街区多角点の記

調製 2006年1月19日

点名	10D08	基準点コード	KG21120810D08
地区名	所沢市地区	測量年月日	2005年12月05日
作業機関名	株式会社塩崎テクノブレイン	作業責任者	江田 章
所在地	所沢市大字牛沼355番5地先		
管理者	所沢市道路公園部建設総務課		
標識種類	金属標	現況地目	公衆用道路
備考	1/2500		



現況写真

近景	遠景

11208 所沢市

基準点成果表

(AREA= 9)

10D09

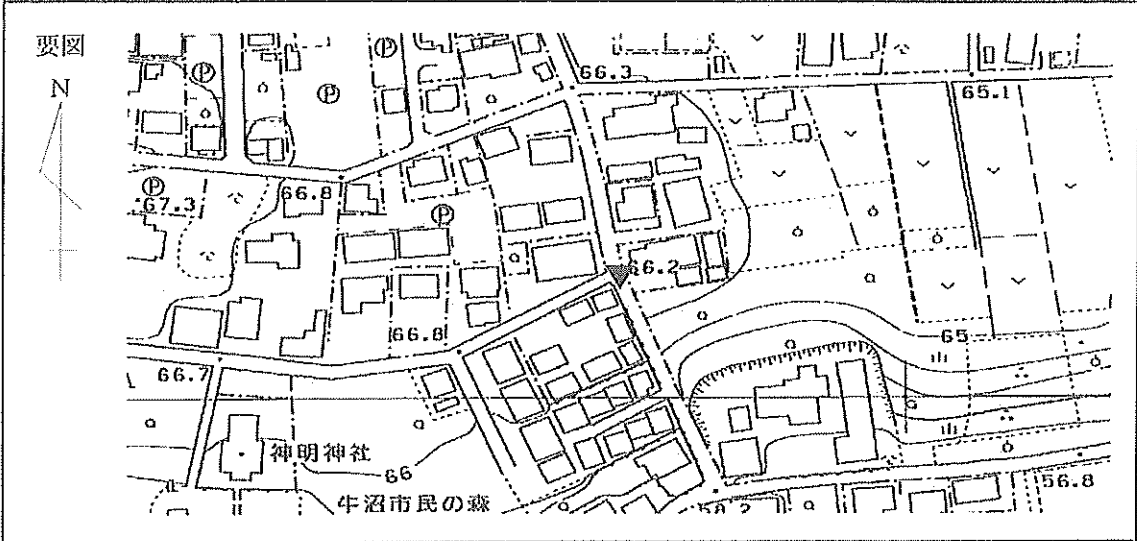
X	m	-22458.124 //
Y		-31082.110 //
H		65.561 //

「この測量成果は、国土地理院の助言をうけて得たものである。(助言番号)平23関公第712号」

街区多角点の記

調製 2006年1月19日

点名	10D09	基準点コード	KG21120810D09
地区名	所沢市地区	測量年月日	2005年12月08日
作業機関名	株式会社塩崎テクノブレイン	作業責任者	江田 章
所在地	所沢市大字牛沼445番6地先		
管理者	所沢市道路公園部建設総務課		
標識種類	金属標	現況地目	公衆用道路
備考	1/2500		



現況写真

近景	遠景

11208 所沢市

基準点成果表

(AREA= 9)

10D10

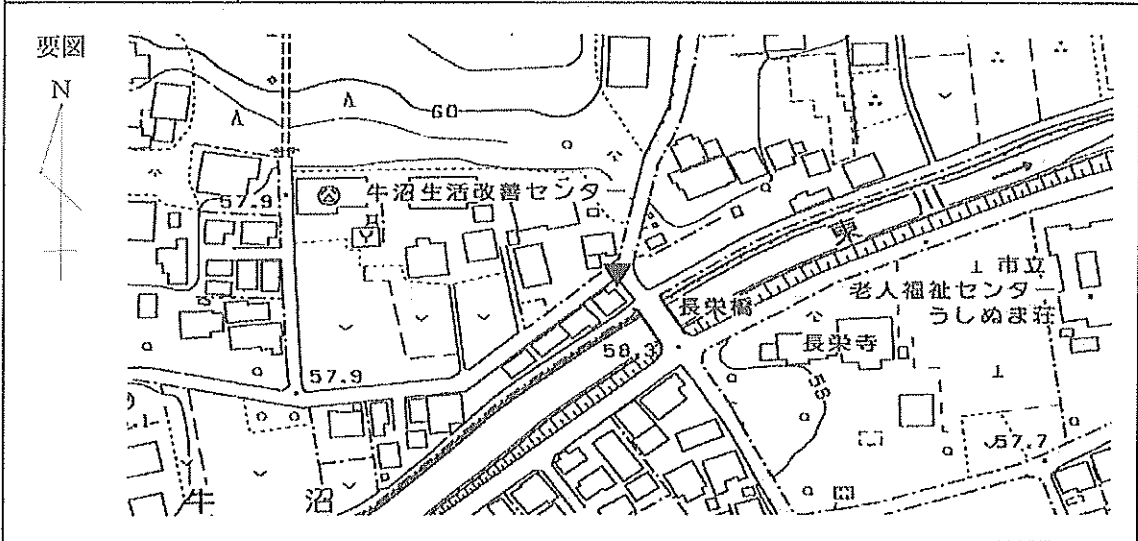
X	m	-22639.375 //
Y		-31097.941 //
H		57.482 //

「この測量成果は、国土地理院の助言をうけて得たものである。(助言番号) 平23関公第712号」

街区多角点の記

調製 2006年1月19日

点名	10D10	基準点コード	KG21120810D10
地区名	所沢市地区	測量年月日	2005年12月08日
作業機関名	株式会社塩崎テクノブレイン	作業責任者	江田 章
所在地	所沢市大字牛沼391番地先		
管理者	所沢市道路公園部建設総務課		
標識種類	金属標	現況地目	公衆用道路
備考	1/2500		



現況写真

近景	遠景

11208 所沢市

基準点成果表

(AREA= 9)

10D11

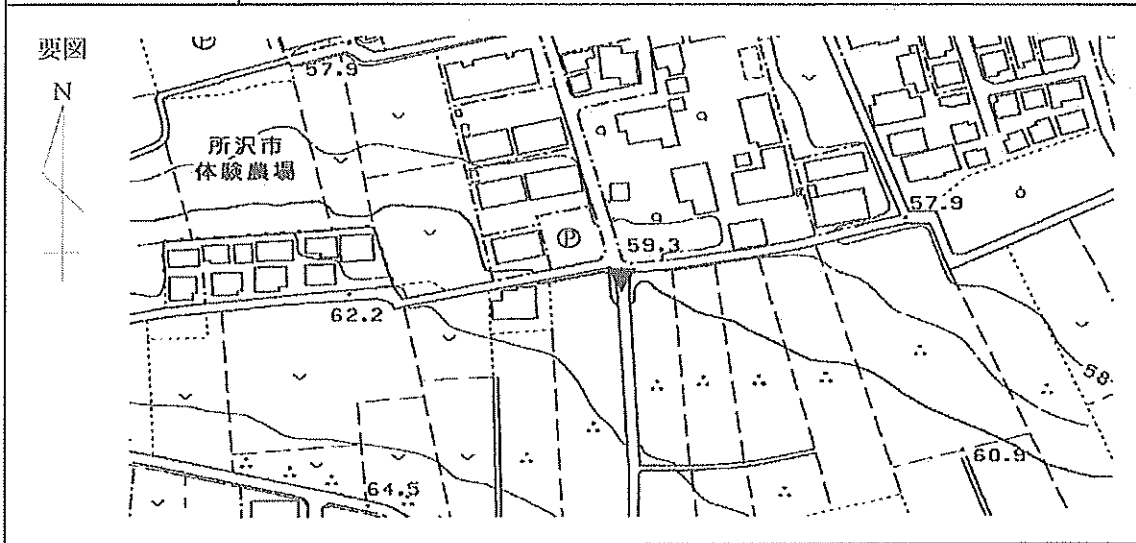
X	m	-22834.448	//
Y		-31017.296	//
H		58.712	//

「この測量成果は、国土地理院の助言をうけて得たものである。(助言番号)平23関公第712号」

街区多角点の記

調製 2006年1月19日

点名	10D11	基準点コード	KG21120810D11
地区名	所沢市地区	測量年月日	2005年12月11日
作業機関名	株式会社塩崎テクノブレイン	作業責任者	江田 章
所在地	所沢市大字牛沼141番地先		
管理者	所沢市道路公園部建設総務課		
標識種類	金属標	現況地目	公衆用道路
備考	1/2500		



現況写真



11208 所沢市

基準点成果表

(AREA= 9)

10D12

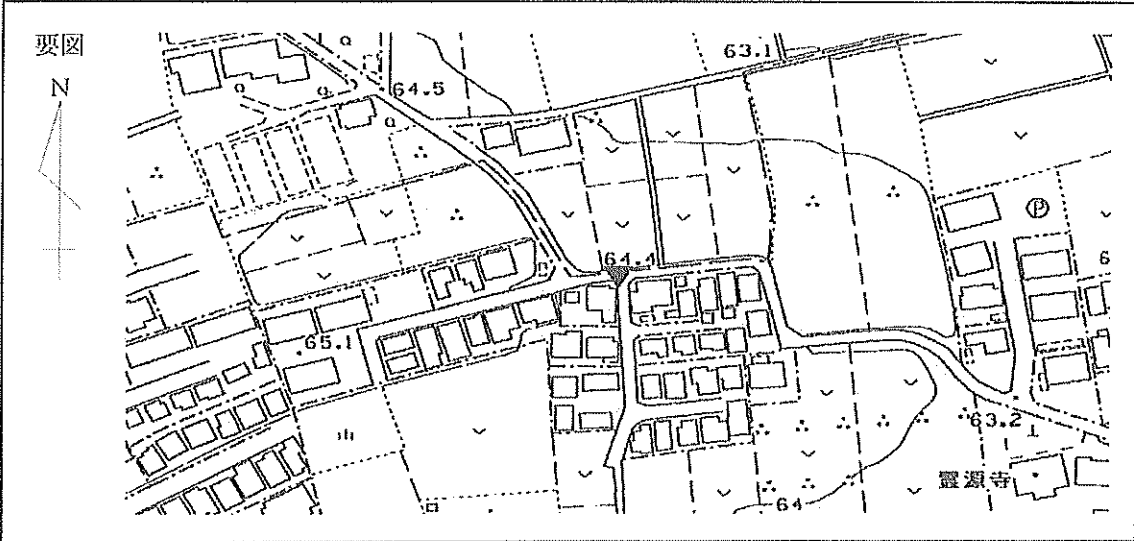
X	m	-23025.776	✓
Y		-30941.625	✓
H		64.127	✓

「この測量成果は、国土地理院の助言をうけて得たものである。(助言番号) 平23関公第712号」

街区多角点の記

調製 2006年1月19日


点名	10D12	基準点コード	KG21120810D12
地区名	所沢市地区	測量年月日	2005年12月11日
作業機関名	株式会社塩崎テクノブレイン	作業責任者	江田 章
所在地	所沢市大字牛沼100番地先		
管理者	所沢市道路公園部建設総務課		
標識種類	金属標	現況地目	公衆用道路
備考	1/2500		



現況写真

近景

遠景



11208 所沢市

基準点成果表

(AREA= 9)

10D13

X	^m	-23202.277	✓✓
Y		-30956.342	✓✓
H		63.389	✓✓

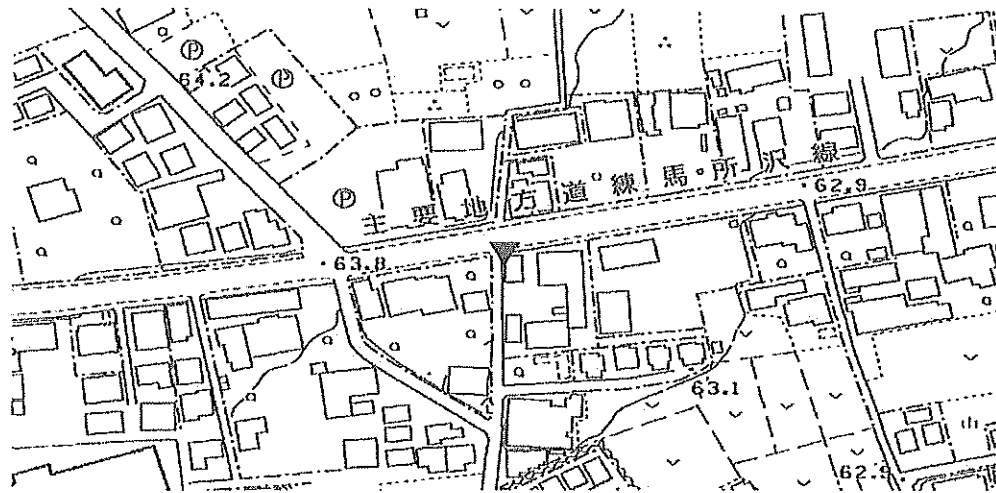
「この測量成果は、国土地理院の助言をうけて得たものである。(助言番号) 平23関公第712号」

街区多角点の記

調製 2006年1月19日

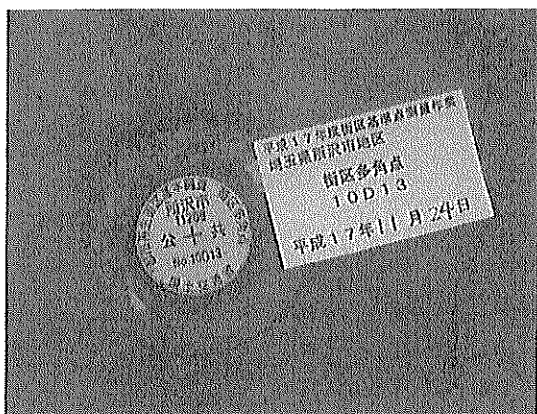
点名	10D13	基準点コード	KG21120810D13
地区名	所沢市地区	測量年月日	2005年12月11日
作業機関名	株式会社塩崎テクノブレイン	作業責任者	江田章
所在地	所沢市大字上安松889番地先		
管理者	埼玉県川越県土整備事務所		
標識種類	金属標	現況地目	公衆用道路
備考	1/2500		

要図



現況写真

近景



遠景



11208 所沢市

基準点成果表

(AREA= 9)

10D14

X	^m	-21976.299	✓✓
Y		-31492.731	✓✓
H		62.533	✓✓

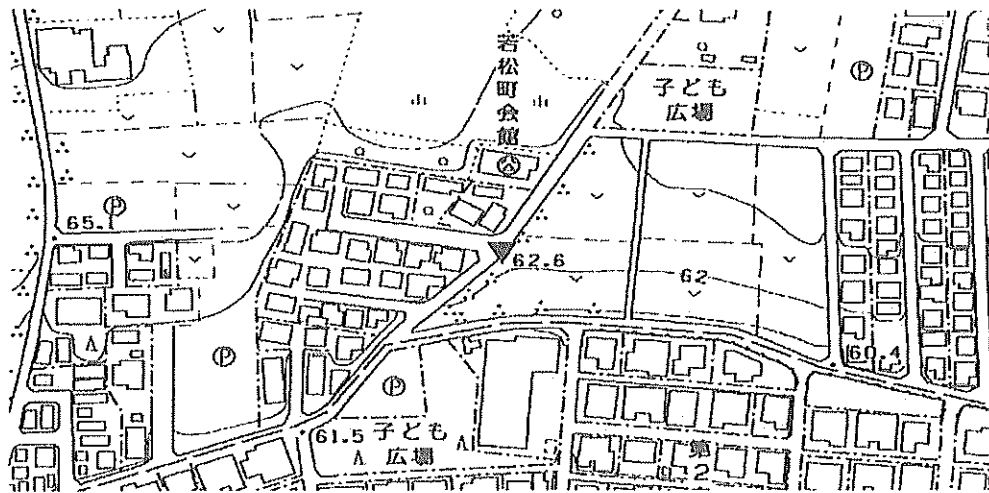
「この測量成果は、国土地理院の助言をうけて得たものである。(助言番号) 平23関公第712号」

街区多角点の記

調製 2006年1月19日

点名	10D14	基準点コード	KG21120810D14
地区名	所沢市地区	測量年月日	2005年12月03日
作業機関名	株式会社塩崎テクノブレイン	作業責任者	江田 章
所在地	所沢市若松町1074番地先		
管理者	所沢市道路公園部建設総務課		
標識種類	金属標	現況地目	公衆用道路
備考	1/2500		

要図



現況写真

近景



遠景



11208 所沢市

基準点成果表

(AREA= 9)

10D15

X	^m	-22260.338	≡
Y		-31587.003	≡
H		61.855	≡

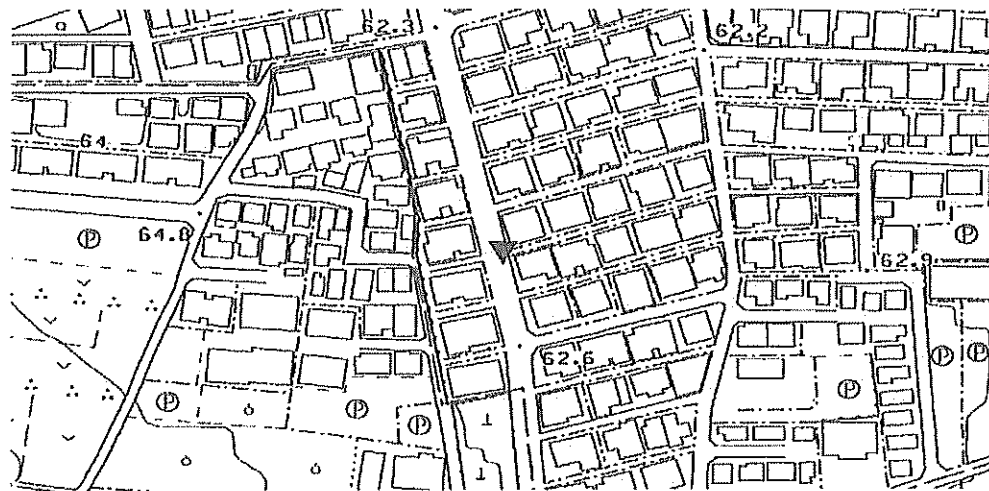
「この測量成果は、国土地理院の助言をうけて得たものである。(助言番号) 平23関公第712号」

街区多角点の記

調製 2006年1月19日

点名	10D15	基準点コード	KG21120810D15
地区名	所沢市地区	測量年月日	2005年12月03日
作業機関名	株式会社塩崎テクノブレイン	作業責任者	江田 章
所在地	所沢市こぶし町14番21地先		
管理者	所沢市道路公園部建設総務課		
標識種類	金属標	現況地目	公衆用道路
備考	1/2500		


要図



現況写真

近景

遠景



11208 所沢市

基準点成果表

(AREA= 9)

10D16

X	m	-21961.049	✓✓
Y		-31763.620	✓✓
H		66.165	✓✓

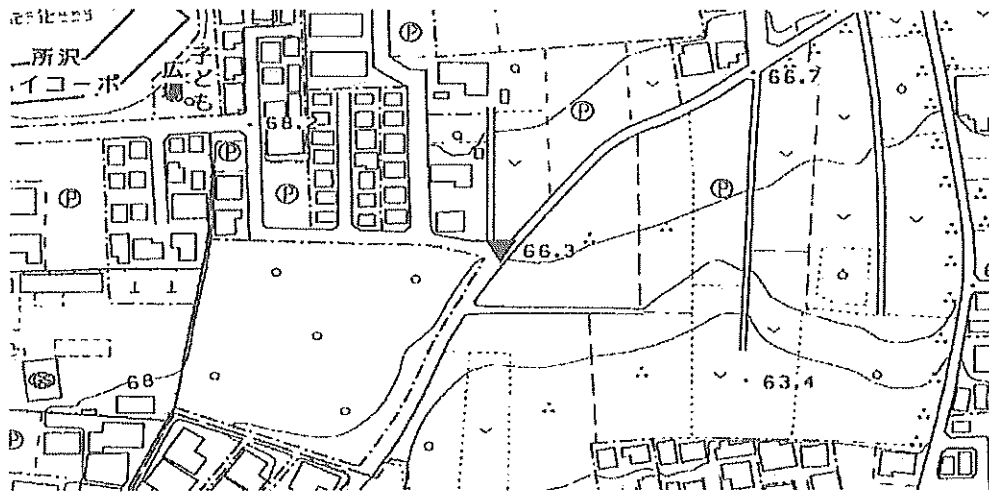
「この測量成果は、国土地理院の助言をうけて得たものである。(助言番号) 平23関公第712号」

街区多角点の記

調製 2006年1月19日

点名	10D16	基準点コード	KG21120810D16
地区名	所沢市地区	測量年月日	2005年12月02日
作業機関名	株式会社塩崎テクノブレイン	作業責任者	江田 章
所在地	所沢市若松町810番地先		
管理者	所沢市道路公園部建設総務課		
標識種類	金属標	現況地目	公衆用道路
備考	1/2500		


要図



現況写真

近景

遠景



11208 所沢市

基準点成果表

(AREA= 9)

10D17

X	m	-22170.175	≡
Y		-31697.391	≡
H		61.877	≡

「この測量成果は、国土地理院の助言をうけて得たものである。(助言番号)平23関公第712号」

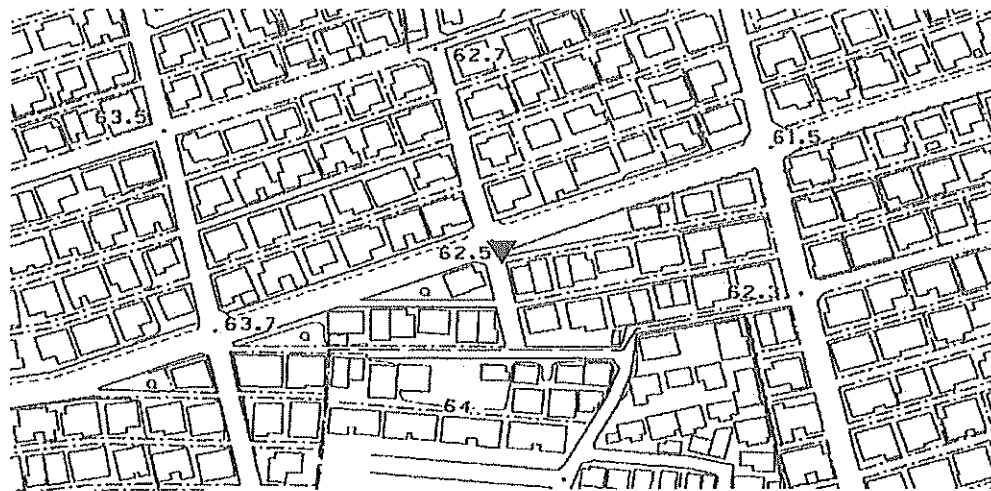
街区多角点の記

調製 2006年1月19日

点名	10D17	基準点コード	KG21120810D17
地区名	所沢市地区	測量年月日	2005年12月02日
作業機関名	株式会社塩崎テクノブレイン	作業責任者	江田 章
所在地	所沢市こぶし町11番25地先		
管理者	所沢市道路公園部建設総務課		
標識種類	金属標	現況地目	公衆用道路
備考	1/2500		

要図

N



現況写真

近景

遠景



11208 所沢市

基準点成果表

(AREA= 9)

10D18

X	m	-22338.035 //
Y		-31713.615 //
H		66.287 //

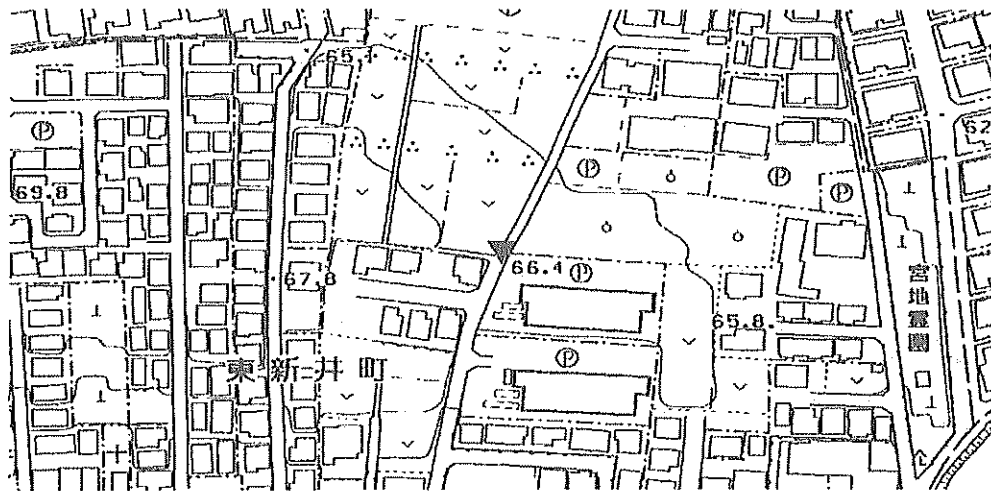
「この測量成果は、国土地理院の助言をうけて得たものである。(助言番号) 平23関公第712号」

街区多角点の記

調製 2006年1月19日

点名	10D18	基準点コード	KG21120810D18
地区名	所沢市地区	測量年月日	2005年12月02日
作業機関名	株式会社塩崎テクノブレイン	作業責任者	江田章
所在地	所沢市東新井町764番地先		
管理者	所沢市道路公園部建設総務課		
標識種類	金属標	現況地目	公衆用道路
備考	1/2500		

要図



現況写真

近景

遠景



11208 所沢市

基準点成果表

(AREA= 9)

10D19

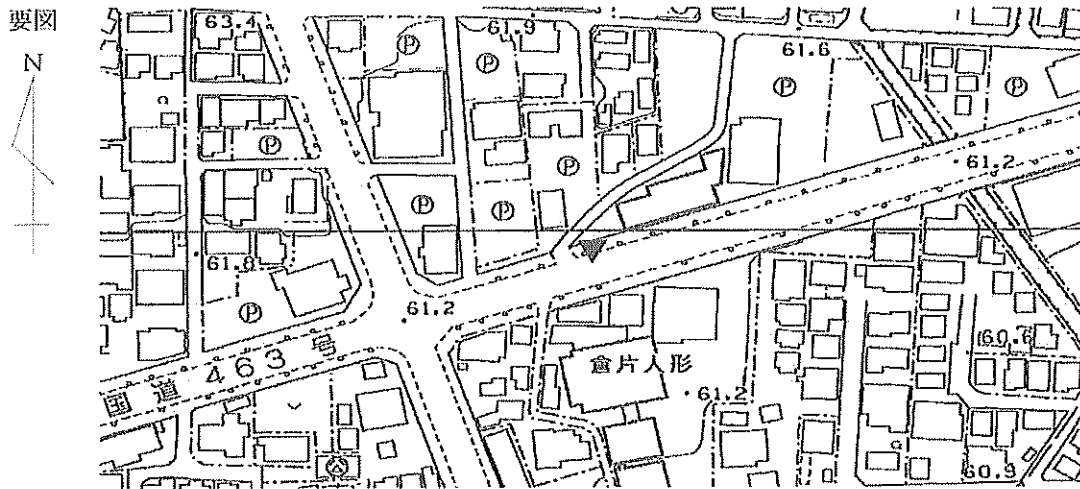
X	m	-22496.400	//
Y		-31786.838	//
H		60.793	//

「この測量成果は、国土地理院の助言をうけて得たものである。(助言番号) 平23関公第712号」

街区多角点の記

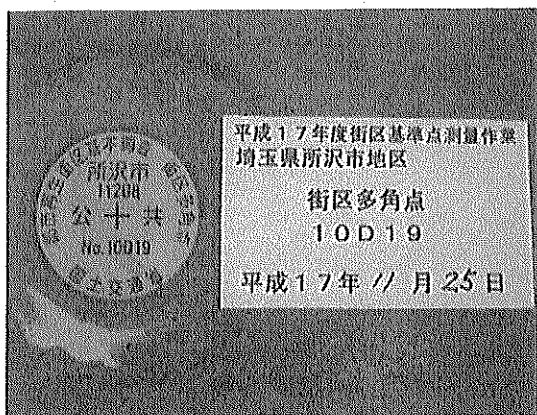
調製 2006年1月19日

点名	10D19	基準点コード	KG21120810D19
地区名	所沢市地区	測量年月日	2005年12月02日
作業機関名	株式会社塩崎テクノブレイン	作業責任者	江田章
所在地	所沢市東新井町300番地先		
管理者	埼玉県川越県土整備事務所		
標識種類	金属標	現況地目	公衆用道路
備考	1/2500		




現況写真

近景



遠景



11208 所沢市

基準点成果表

(AREA= 9 .)

10D20

X	mm	-22595.481	✓✓
Y		-31453.896	✓✓
H		60.055	✓✓

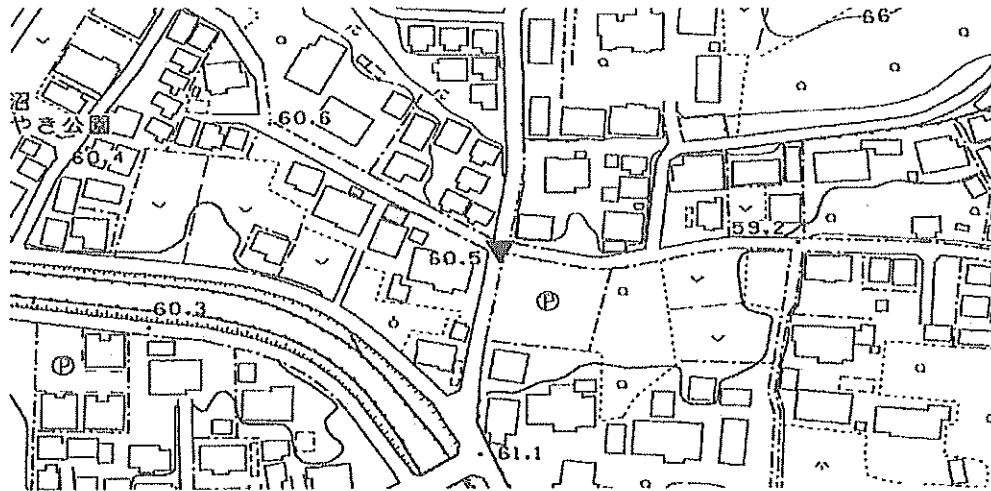
「この測量成果は、国土地理院の助言をうけて得たものである。(助言番号) 平23関公第712号」

街区多角点の記

調製 2006年1月19日

点名	10D20	基準点コード	KG21120810D20
地区名	所沢市地区	測量年月日	2005年12月05日
作業機関名	株式会社塩崎テクノブレイン	作業責任者	江田章
所在地	所沢市大字牛沼335番4地先		
管理者	所沢市道路公園部建設総務課		
標識種類	金属標	現況地目	公衆用道路
備考	1/2500		

要図



現況写真

近景

遠景



11208 所沢市

基準点成果表

(AREA= 9)

10D21

X	m	-22819.930	✓✓
Y		-31491.474	✓✓
H		60.280	✓✓

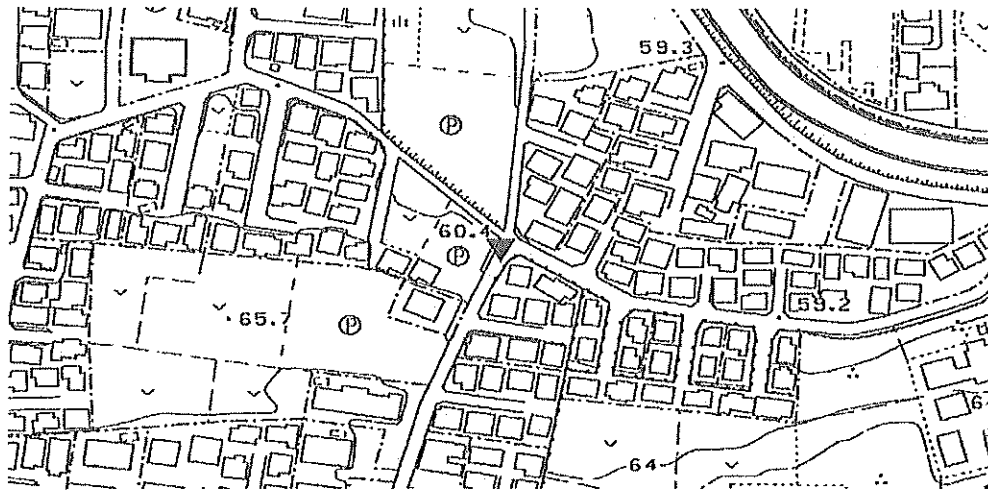
「この測量成果は、国土地理院の助言をうけて得たものである。(助言番号) 平23関公第712号」

街区多角点の記

調製 2006年1月19日

点名	10D21	基準点コード	KG21120810D21
地区名	所沢市地区	測量年月日	2005年12月05日
作業機関名	株式会社塩崎テクノブレイン	作業責任者	江田 章
所在地	所沢市大字牛沼179番17地先		
管理者	所沢市道路公園部建設総務課		
標識種類	金属標	現況地目	公衆用道路
備考	1/2500		

要図



現況写真

近景



遠景



11208 所沢市

基準点成果表

(AREA= 9)

10D22

X	m	-23013.200	✓✓
Y		-31287.142	✓✓
H		64.702	✓✓

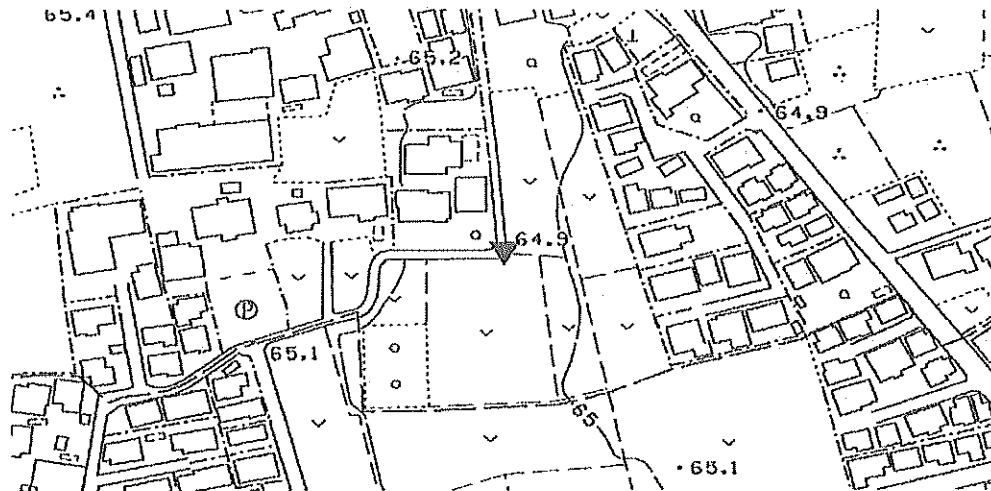
「この測量成果は、国土地理院の助言をうけて得たものである。(助言番号)平23関公第712号」

街区多角点の記

調製 2006年1月19日

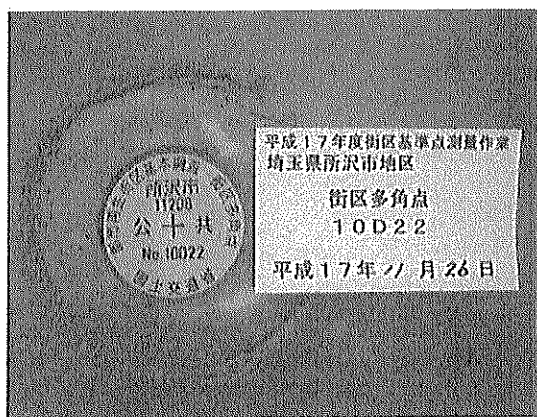
点名	10D22	基準点コード	KG21120810D22
地区名	所沢市地区	測量年月日	2005年12月07日
作業機関名	株式会社塩崎テクノブレイン	作業責任者	江田 章
所在地	所沢市大字牛沼198番地先		
管理者	所沢市道路公園部建設総務課		
標識種類	金属標	現況地目	公衆用道路
備考	1/2500		

要図



現況写真

近景



遠景



11208 所沢市

基準点成果表

(AREA= 9)

10D23

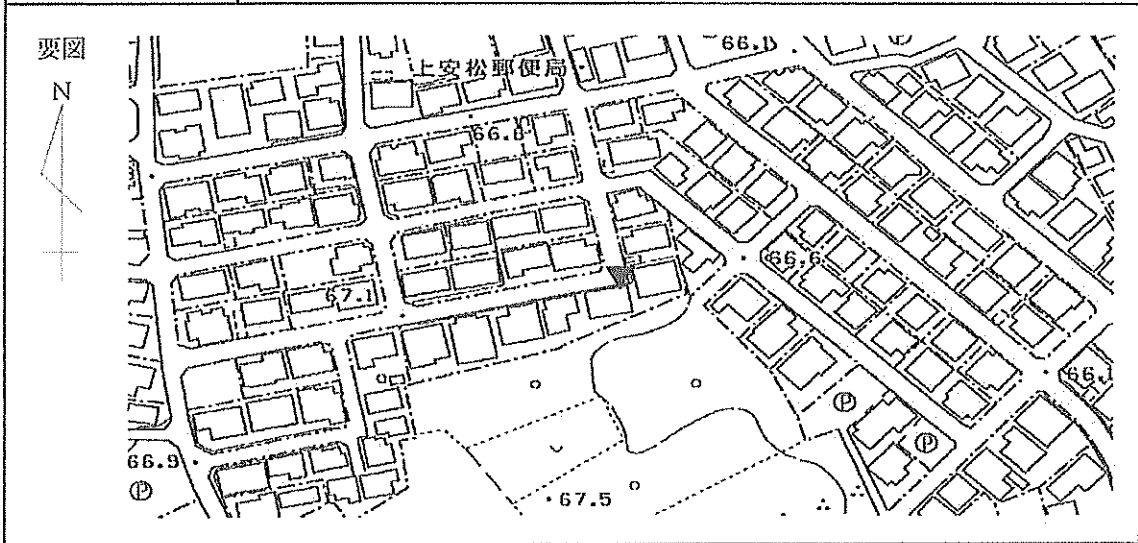
X	^m	-23406.472	≒
Y		-31317.897	≒
H		66.442	≒

「この測量成果は、国土地理院の助言をうけて得たものである。(助言番号)平23関公第712号」

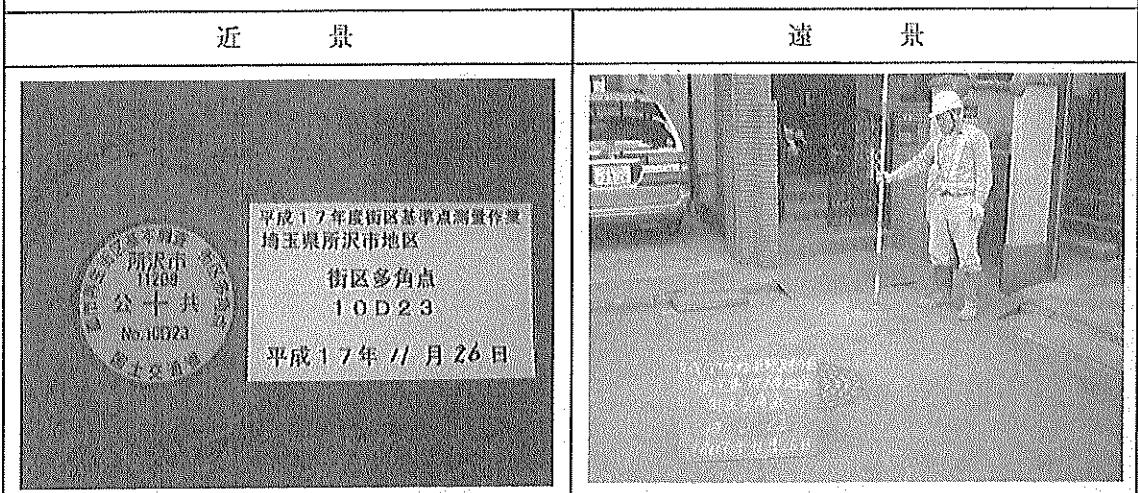
街区多角点の記

調製 2006年1月19日

点名	10D23	基準点コード	KG21120810D23
地区名	所沢市地区	測量年月日	2005年12月10日
作業機関名	株式会社塩崎テクノブレイン	作業責任者	江田 章
所在地	所沢市大字上安松1024番46地先		
管理者	所沢市道路公園部建設総務課		
標識種類	金属標	現況地目	公衆用道路
備考	1/2500		



現況写真



11208 所沢市

基準点成果表

(AREA= 9)

10D24

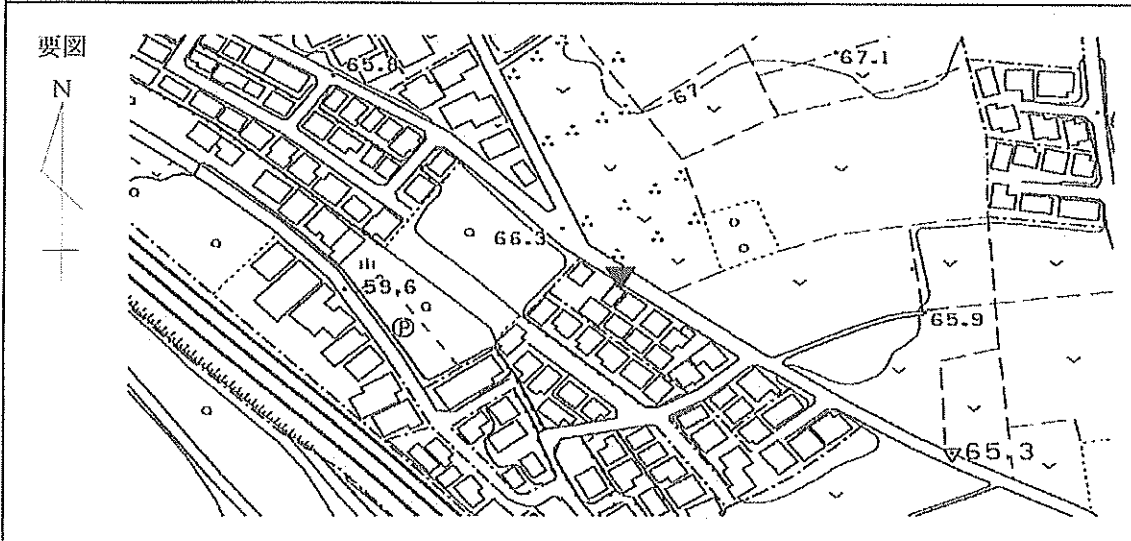
X	^m	-23618.388	✓
Y		-31371.407	✓
H		66.126	✓

「この測量成果は、国土地理院の助言をうけて得たものである。(助言番号)平23関公第712号」


街区多角点の記

調製 2006年1月19日

点名	10D24	基準点コード	KG21120810D24
地区名	所沢市地区	測量年月日	2005年12月10日
作業機関名	株式会社塩崎テクノブレイン	作業責任者	江田 章
所在地	所沢市大字上安松1053番6地先		
管理者	所沢市道路公園部建設総務課		
標識種類	金属標	現況地目	公衆用道路
備考	1/2500		



現況写真



11208 所沢市

基準点成果表

(AREA= 9)

10D25

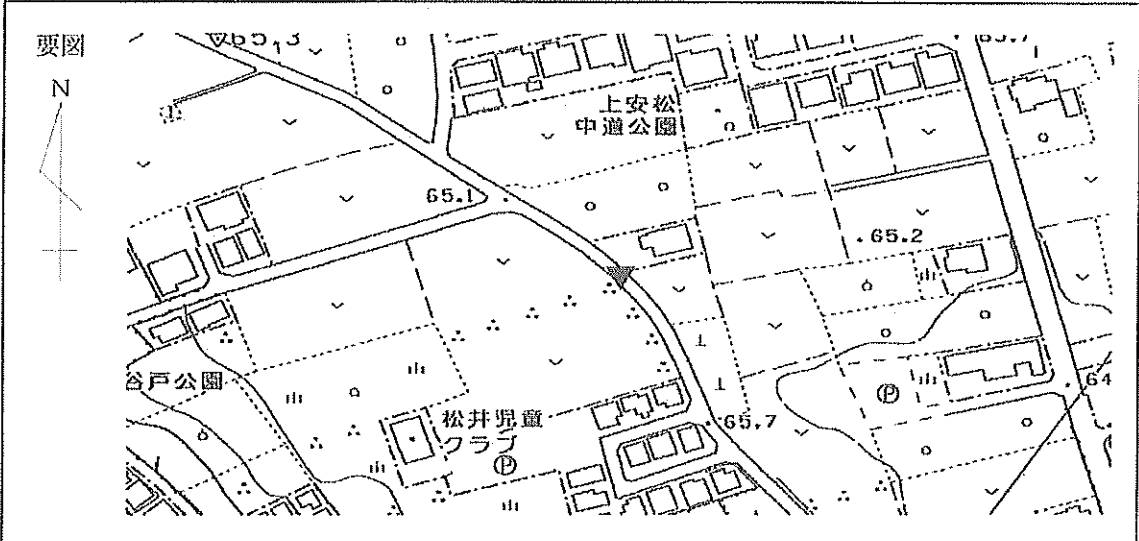
X	^m	-23755.379	✓✓
Y		-31151.859	✓✓
H		64.845	✓✓

「この測量成果は、国土地理院の助言をうけて得たものである。(助言番号)平23関公第712号」

街区多角点の記

調製 2006年1月19日

点名	10D25	基準点コード	KG21120810D25
地区名	所沢市地区	測量年月日	2005年12月10日
作業機関名	株式会社塩崎テクノブレイン	作業責任者	江田章
所在地	所沢市大字上安松528番2地先		
管理者	所沢市道路公園部建設総務課		
標識種類	金属標	現況地目	公衆用道路
備考	1/2500		



現況写真

近景	遠景

11208 所沢市

基準点成果表

(AREA= 9)

10D26

X	m	-23964.845	✓
Y		-31172.754	✓
H		53.059	✓

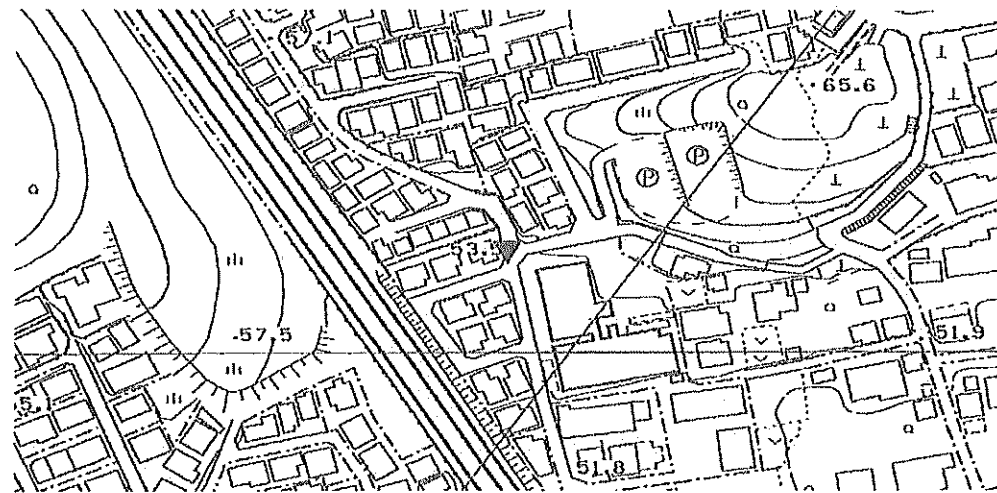
「この測量成果は、国土地理院の助言をうけて得たものである。(助言番号)平23関公第712号」

街区多角点の記

調製 2006年1月19日

点名	10D26	基準点コード	KG21120810D26
地区名	所沢市地区	測量年月日	2005年12月10日
作業機関名	株式会社塩崎テクノブレイン	作業責任者	江田 章
所在地	所沢市大字上安松345番26地先		
管理者	所沢市道路公園部建設総務課		
標識種類	金属標	現況地目	公衆用道路
備考	1/2500		

要図



現況写真

近景



遠景



11208 所沢市

基準点成果表

(AREA= 9)

10D27

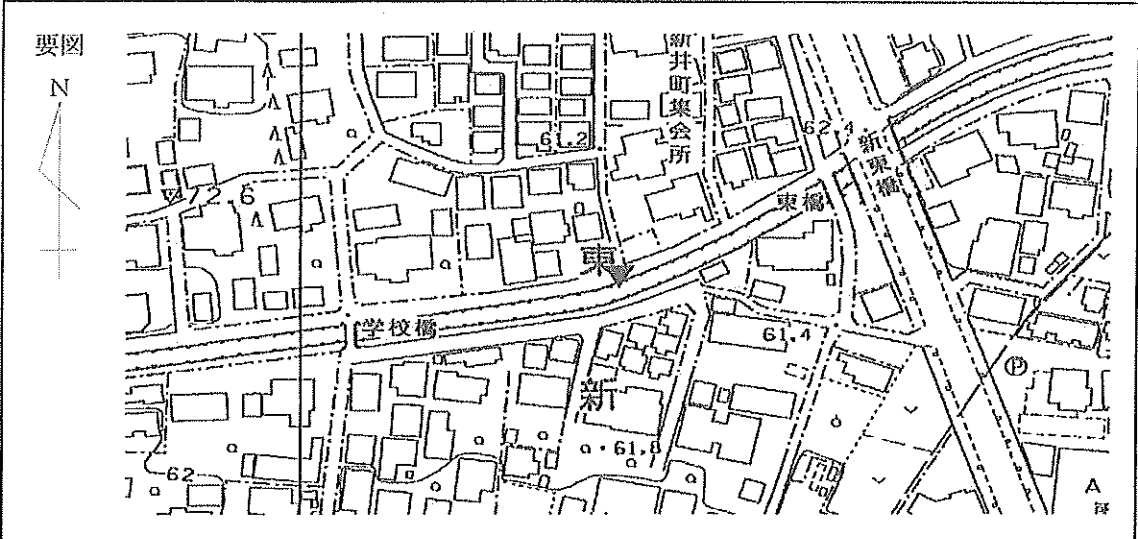
X	m	-22674.966	✓
Y		-31904.107	✓✓
H		61.290	✓✓

「この測量成果は、国土地理院の助言をうけて得たものである。(助言番号)平23関公第712号」

街区多角点の記

調製 2006年1月19日

点名	10D27	基準点コード	KG21120810D27
地区名	所沢市地区	測量年月日	2005年12月06日
作業機関名	株式会社塩崎テクノブレイン	作業責任者	江田 章
所在地	所沢市東新井町268番1地先		
管理者	所沢市道路公園部建設総務課		
標識種類	金属標	現況地目	公衆用道路
備考	1/2500		



現況写真

近景	遠景

11208 所沢市

基準点成果表

(AREA= 9)

10D28

X	m	-22852.757	//
Y		-31889.349	//
H		65.775	//

「この測量成果は、国土地理院の助言をうけて得たものである。(助言番号) 平23関公第712号」

11208 所沢市

基準点成果表

(AREA= 9)

10D29

X	^m	-23045.507	✓✓
Y		-31714.294	✓✓
H		66.385	✓✓

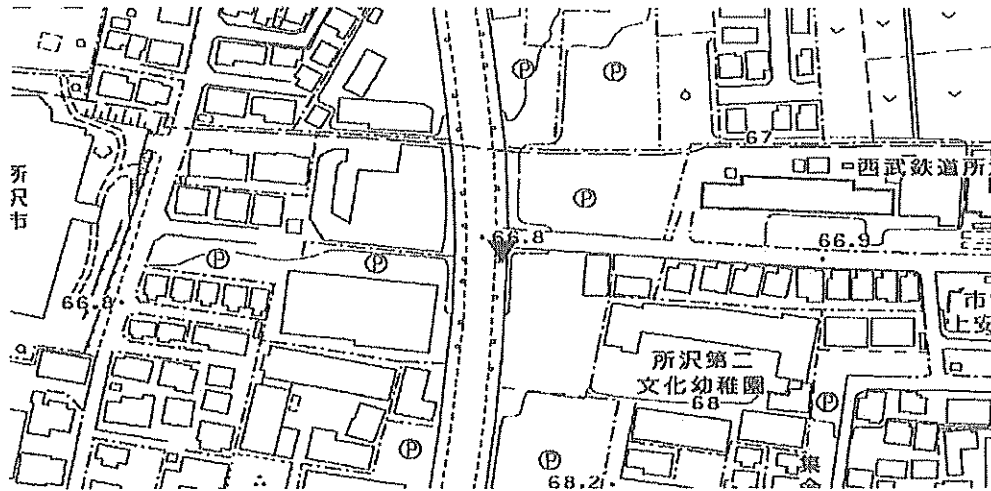
「この測量成果は、国土地理院の助言をうけて得たものである。(助言番号) 平23関公第712号」

街区多角点の記

調製 2006年1月19日

点名	10D29	基準点コード	KG21120810D29
地区名	所沢市地区	測量年月日	2005年12月09日
作業機関名	株式会社塩崎テクノブレイン	作業責任者	江田章
所在地	所沢市大字上安松1245番5地先		
管理者	所沢市道路公園部建設総務課		
標識種類	金属標	現況地目	公衆用道路
備考	1/2500		

要図



現況写真

近景



遠景



11208 所沢市

基準点成果表

(AREA= 9)

10D30

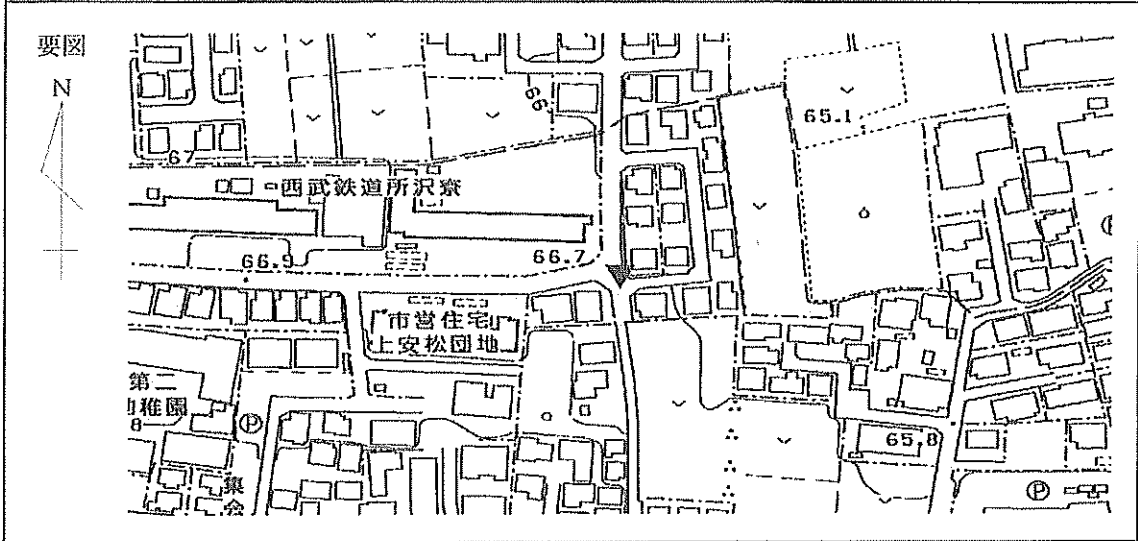
X	m	-23049.040	≡
Y		-31508.567	≡
H		66.211	≡

「この測量成果は、国土地理院の助言をうけて得たものである。(助言番号) 平23関公第712号」

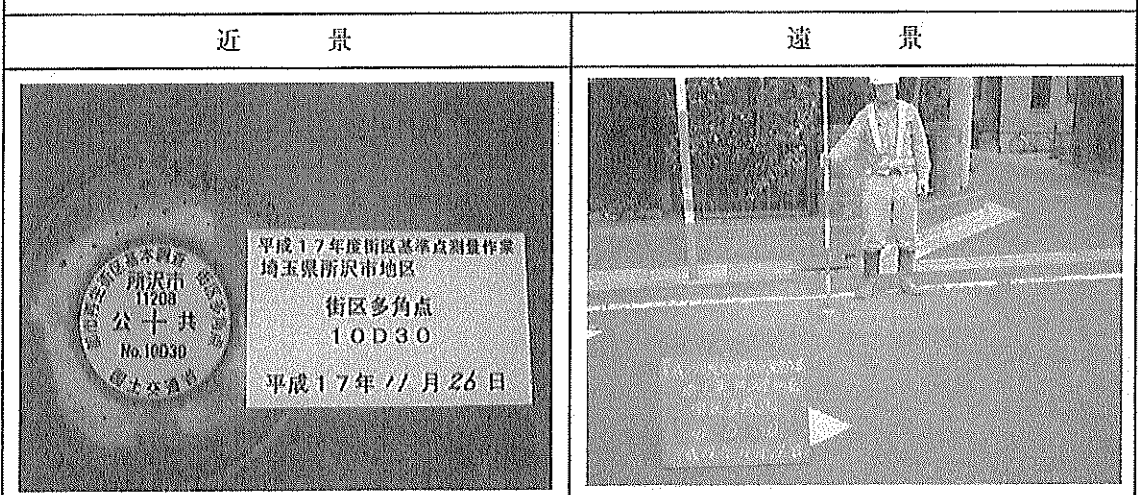
街区多角点の記

調製 2006年1月19日

点名	10D30	基準点コード	KG21120810D30
地区名	所沢市地区	測量年月日	2005年12月09日
作業機関名	株式会社塩崎テクノブレイン	作業責任者	江田章
所在地	所沢市大字上安松1273番14地先		
管理者	所沢市道路公園部建設総務課		
標識種類	金属標	現況地目	公衆用道路
備考	1/2500		



現況写真



11208 所沢市

基準点成果表

(AREA= 9)

10D31

X	m	-23262.006	✓✓
Y		-31635.459	✓✓
H		68.047	✓✓

「この測量成果は、国土地理院の助言をうけて得たものである。(助言番号)平23関公第712号」

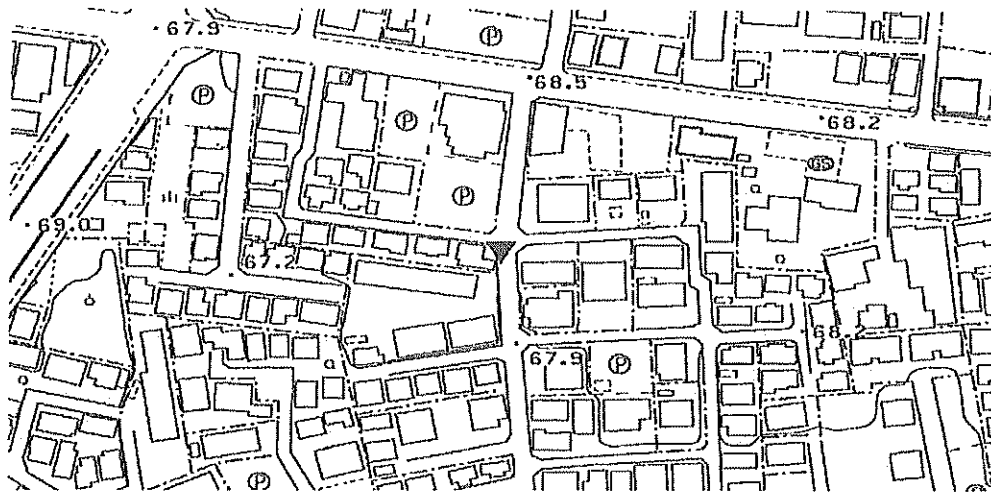
街区多角点の記

調製 2006年1月19日

点名	10D31	基準点コード	KG21120810D31
地区名	所沢市地区	測量年月日	2005年12月10日
作業機関名	株式会社塩崎テクノブレイン	作業責任者	江田 章
所在地	所沢市大字上安松1140番6地先		
管理者	所沢市道路公園部建設総務課		
標識種類	金属標	現況地目	公衆用道路
備考	1/2500		

要図

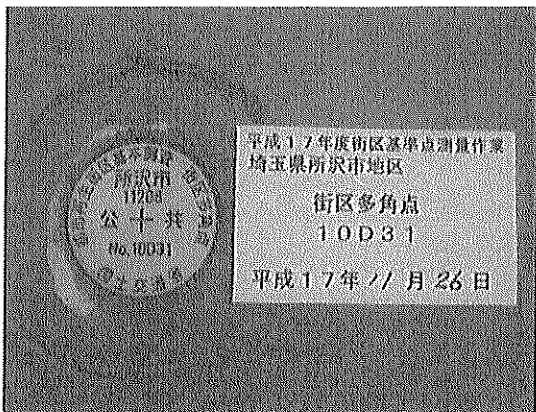
N



現況写真

近景

遠景



11208 所沢市

基準点成果表

(AREA= 9)

10D32

X	m	-22775.502	✓
Y		-32099.471	✓
H		64.406	✓

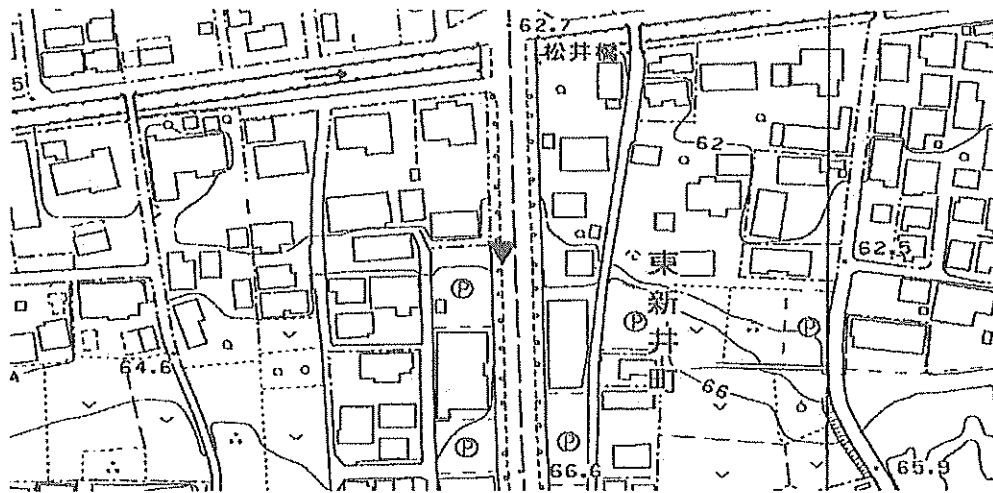
「この測量成果は、国土地理院の助言をうけて得たものである。(助言番号) 平23関公第712号」

街区多角点の記

調製 2006年1月19日

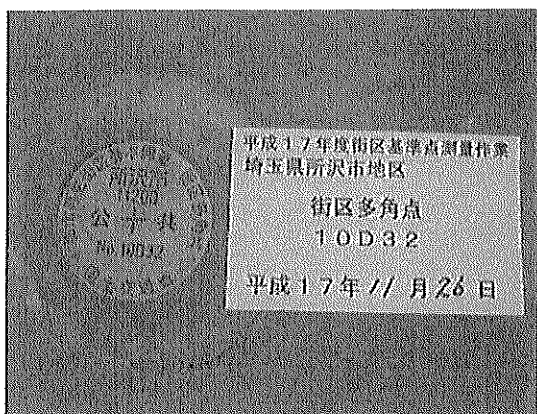
点名	10D32	基準点コード	KG21120810D32
地区名	所沢市地区	測量年月日	2005年12月06日
作業機関名	株式会社塩崎テクノブレイン	作業責任者	江田 章
所在地	所沢市西新井町12番25地先		
管理者	所沢市道路公園部建設総務課		
標識種類	金属標	現況地目	公衆用道路
備考	1/2500		

要図



現況写真

近景



遠景



11208 所沢市

基準点成果表

(AREA= 9)

10D33

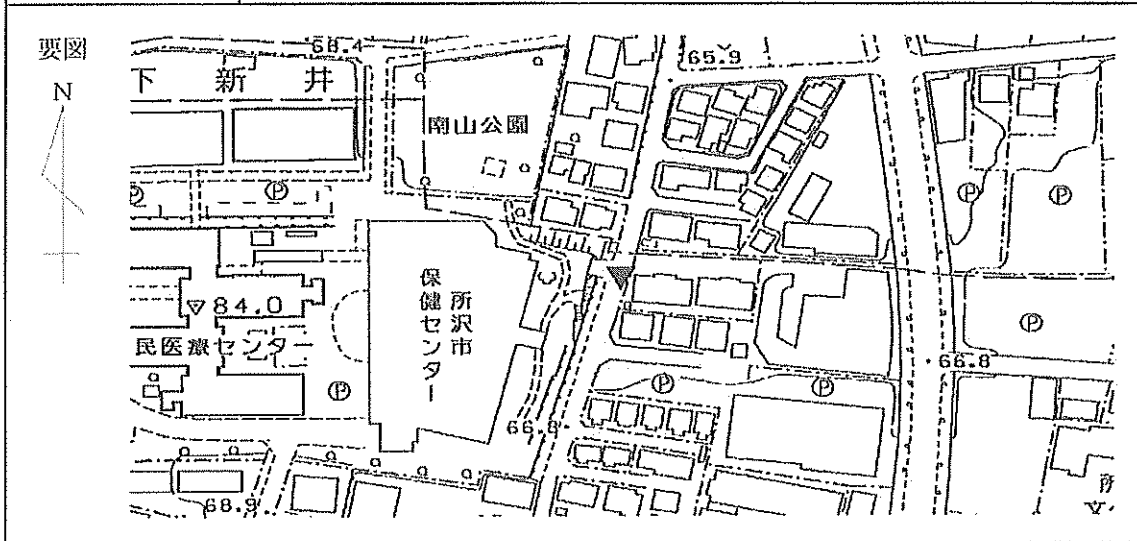
X	^m	-23015.867	✓✓
Y		-31810.532	✓✓
H		66.211	✓✓

「この測量成果は、国土地理院の助言をうけて得たものである。(助言番号)平23関公第712号」

街区多角点の記

調製 2006年1月19日

点名	10D33	基準点コード	KG21120810D33
地区名	所沢市地区	測量年月日	2005年12月14日
作業機関名	株式会社塩崎テクノブレイン	作業責任者	江田 章
所在地	所沢市大字上安松1237番地先		
管理者	所沢市道路公園部建設総務課		
標識種類	金属標	現況地目	公衆用道路
備考	1/2500		



現況写真

近景	遠景

11208 所沢市

基準点成果表

(AREA= 9)

10D34

X	m	-23229.154	≡
Y		-31919.501	≡
H		65.784	≡

「この測量成果は、国土地理院の助言をうけて得たものである。(助言番号) 平23関公第712号」

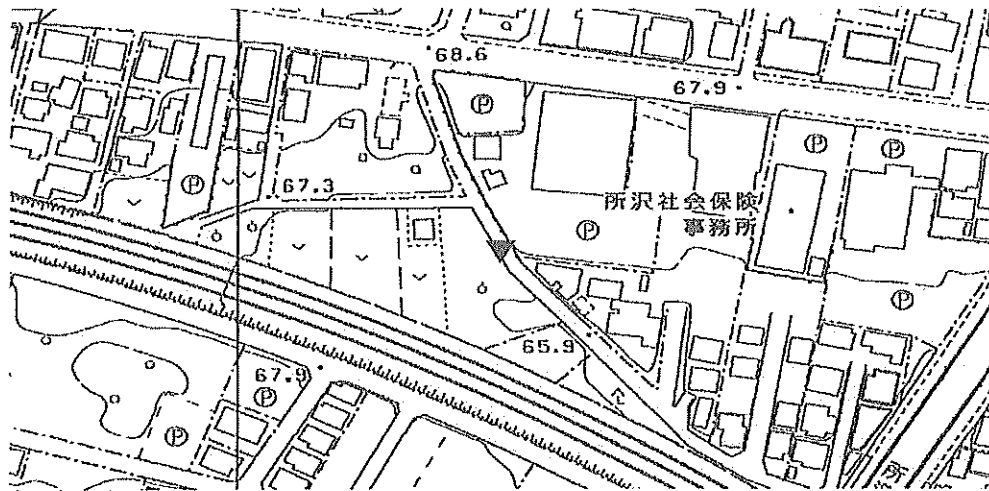
街区多角点の記

調製 2006年1月19日

点名	10D34	基準点コード	KG21120810D34
地区名	所沢市地区	測量年月日	2005年12月09日
作業機関名	株式会社塩崎テクノブレイン	作業責任者	江田 章
所在地	所沢市大字上安松1213番3地先		
管理者	所沢市道路公園部建設総務課		
標識種類	金属標	現況地目	公衆用道路
備考	1/2500		

要図

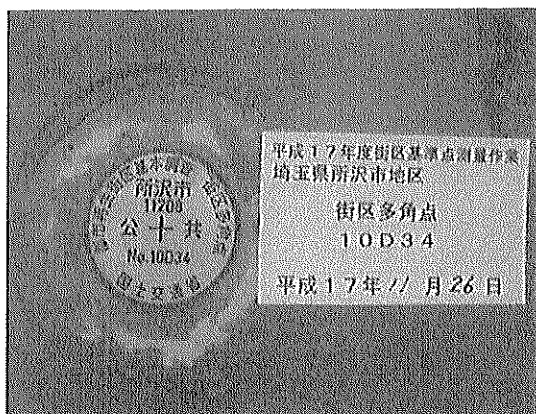
N



現況写真

近景

遠景



11208 所沢市

基準点成果表

(AREA= 9)

10D35

X	^m	-23536.572	✓✓
Y		-31943.649	✓✓
H		69.690	✓✓

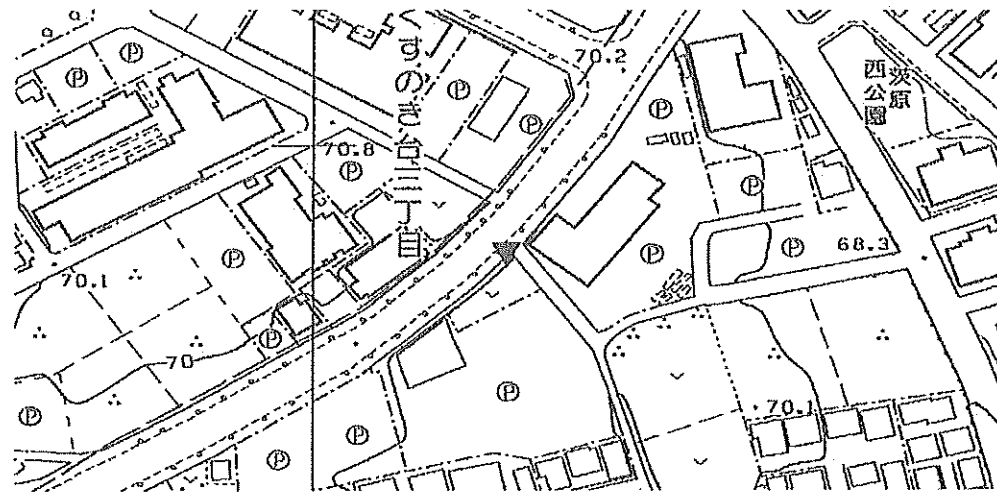
「この測量成果は、国土地理院の助言をうけて得たものである。(助言番号) 平23関公第712号」

街区多角点の記

調製 2006年1月19日

点名	10D35	基準点コード	KG21120810D35
地区名	所沢市地区	測量年月日	2005年12月06日
作業機関名	株式会社塩崎テクノブレイン	作業責任者	江田章
所在地	所沢市大字北秋津904番地先		
管理者	所沢市道路公園部建設総務課		
標識種類	金属標	現況地目	公衆用道路
備考	1/2500		

要図



現況写真

近景



遠景



11208 所沢市

基準点成果表

(AREA= 9)

10D36

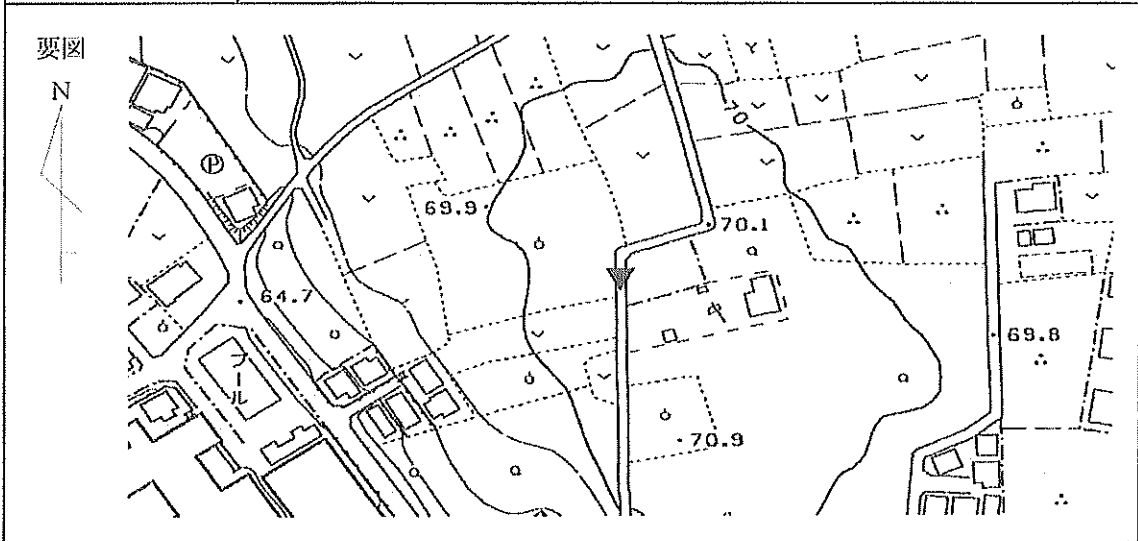
X	^m	-23872.479	✓✓
Y		-31811.556	✓✓
H		69.434	✓✓

「この測量成果は、国土地理院の助言をうけて得たものである。(助言番号) 平23関公第712号」

街区多角点の記

調製 2006年1月19日

点名	10D36	基準点コード	KG21120810D36
地区名	所沢市地区	測量年月日	2005年12月06日
作業機関名	株式会社塩崎テクノブレイン	作業責任者	江田 章
所在地	所沢市大字北秋津599番1地先		
管理者	所沢市道路公園部建設総務課		
標識種類	金属標	現況地目	公衆用道路
備考	1/2500		



現況写真

近景	遠景

11208 所沢市

基準点成果表

(AREA= 9)

10D37

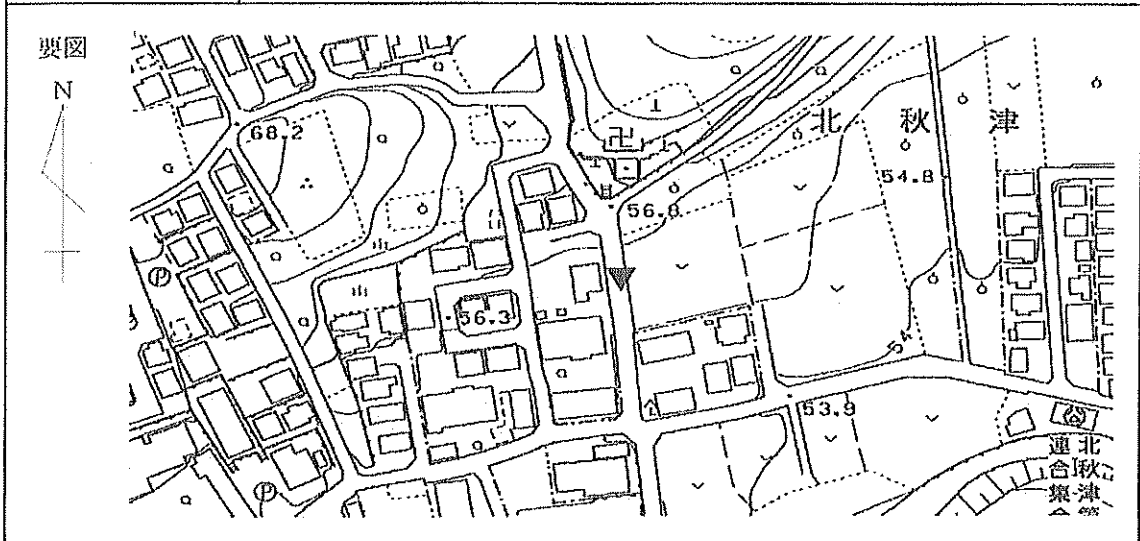
X	^m	-24156.559	✓✓
Y		-31794.982	✓✓
H		55.750	✓✓

「この測量成果は、国土地理院の助言をうけて得たものである。(助言番号)平23関公第712号」

街区多角点の記

調製 2006年1月19日

点名	10D37	基準点コード	KG21120810D37
地区名	所沢市地区	測量年月日	2005年12月05日
作業機関名	株式会社塩崎テクノブレイン	作業責任者	江田章
所在地	所沢市大字北秋津417番地先		
管理者	所沢市道路公園部建設総務課		
標識種類	金属標	現況地目	公衆用道路
備考	1/2500		



現況写真

近景	遠景

11208 所沢市

基準点成果表

(AREA= 9)

10D38

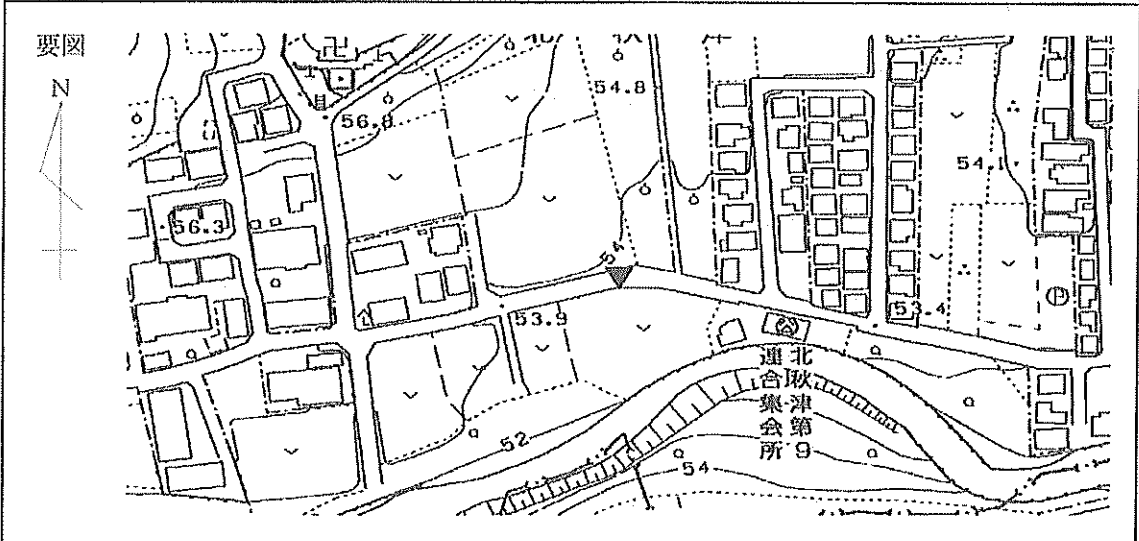
X	m	-24185.217	✓✓
Y		-31701.229	✓✓
H		53.369	✓✓

「この測量成果は、国土地理院の助言をうけて得たものである。(助言番号)平23関公第712号」

街区多角点の記


調製 2006年1月19日

点名	10D38	基準点コード	KG21120810D38
地区名	所沢市地区	測量年月日	2005年12月05日
作業機関名	株式会社塩崎テクノブレイン	作業責任者	江田 章
所在地	所沢市大字上安松278番地先		
管理者	所沢市道路公園部建設総務課		
標識種類	金属標	現況地目	公衆用道路
備考	1/2500		



現況写真

近景



遠景



11208 所沢市

基準点成果表

(AREA= 9)

10D39

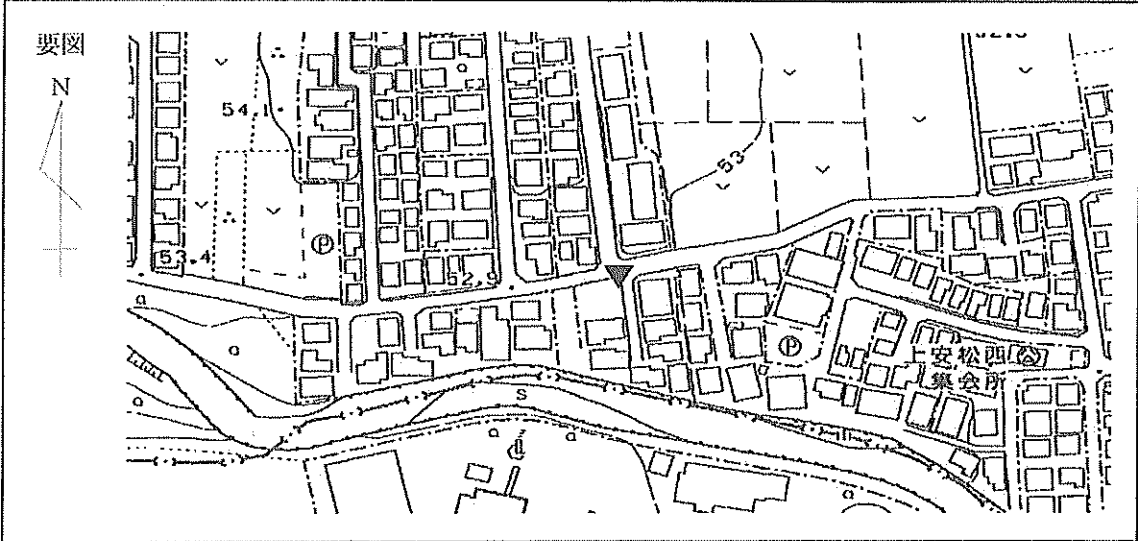
X	^m	-24205.451	✓✓
Y		-31488.739	✓✓
H		52.585	✓✓

「この測量成果は、国土地理院の助言をうけて得たものである。(助言番号) 平23関公第712号」

街区多角点の記

調製 2006年1月19日

点名	10D39	基準点コード	KG21120810D39
地区名	所沢市地区	測量年月日	2005年12月05日
作業機関名	株式会社塩崎テクノブレイン	作業責任者	江田 章
所在地	所沢市大字北秋津447番5地先		
管理者	所沢市道路公園部建設総務課		
標識種類	金属標	現況地目	公衆用道路
備考	1/2500		



現況写真

近景



遠景



11208 所沢市

基準点成果表

(AREA= 9)

10D40

X	^m	-24237.772	✓
Y		-31319.631	✓
H		51.681	✓

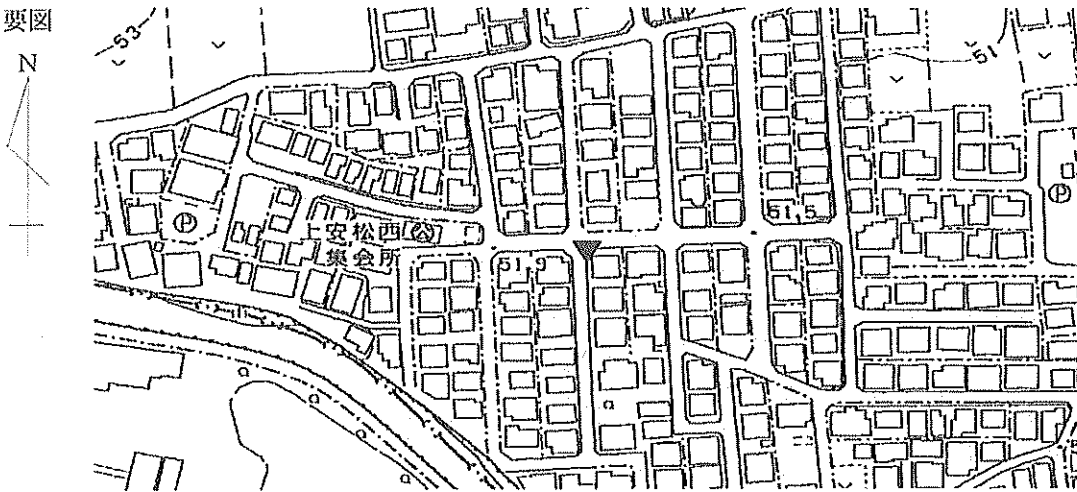
「この測量成果は、国土地理院の助言をうけて得たものである。(助言番号)平23関公第712号」

街区多角点の記

調製 2006年1月19日

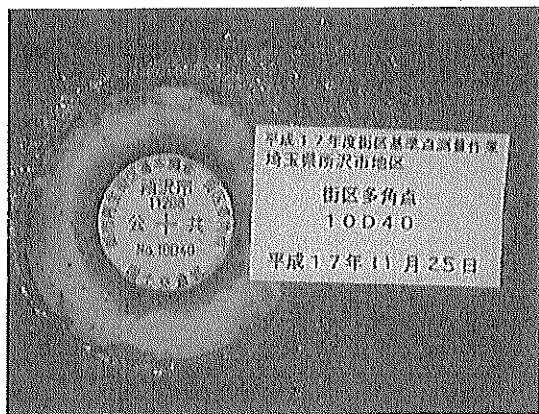
点名	10D40	基準点コード	KG21120810D40
地区名	所沢市地区	測量年月日	2005年12月06日
作業機関名	株式会社塩崎テクノブレイン	作業責任者	江田 章
所在地	所沢市大字上安松261番7地先		
管理者	所沢市道路公園部建設総務課		
標識種類	金属標	現況地目	公衆用道路
備考	1/2500		

要図




現況写真

近景



遠景



11208 所沢市

基準点成果表

(AREA= 9)

10D41

X	m	-24251.027	✓✓
Y		-31136.181	✓✓
H		50.577	✓✓

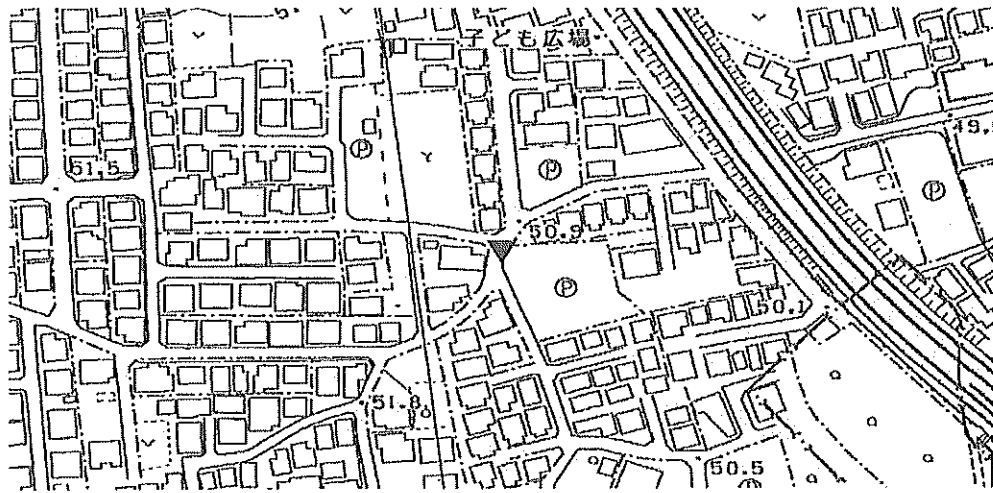
「この測量成果は、国土地理院の助言をうけて得たものである。(助言番号) 平23関公第712号」

街区多角点の記

調製 2006年1月19日

点名	10D41	基準点コード	KG21120810D41
地区名	所沢市地区	測量年月日	2005年12月06日
作業機関名	株式会社塩崎テクノブレイン	作業責任者	江田 章
所在地	所沢市大字上安松240番4地先		
管理者	所沢市道路公園部建設総務課		
標識種類	金属標	現況地目	公衆用道路
備考	1/2500		

要図



現況写真

近景



遠景



11208 所沢市

基準点成果表

(AREA= 9)

10D42

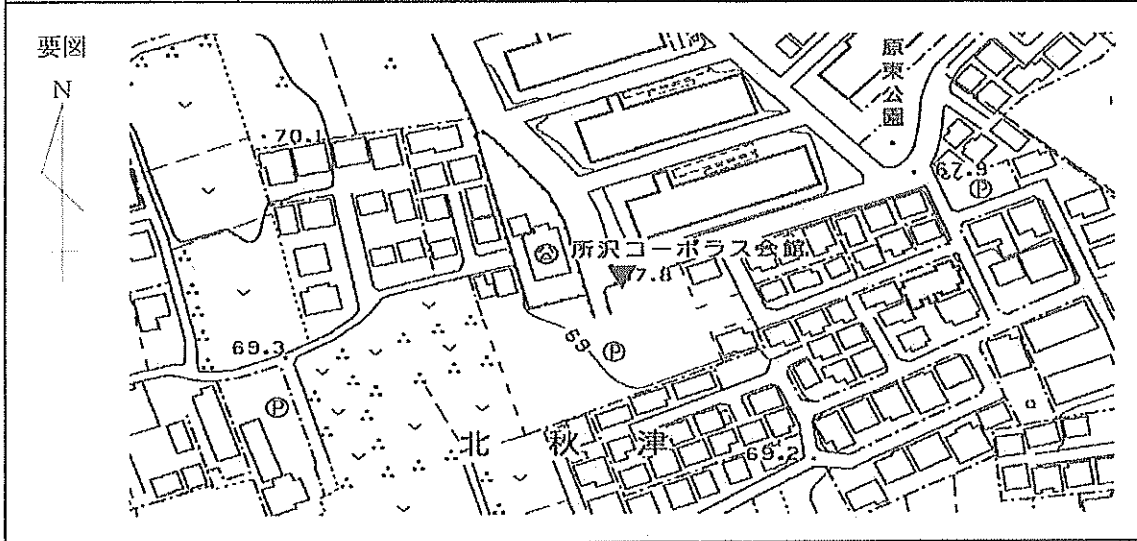
X	^m	-23635.306	≡
Y		-31759.652	≡
H		67.125	≡

「この測量成果は、国土地理院の助言をうけて得たものである。(助言番号)平23関公第712号」


街区多角点の記

調製 2006年1月19日

点名	10D42	基準点コード	KG21120810D42
地区名	所沢市地区	測量年月日	2005年12月22日
作業機関名	株式会社塩崎テクノブレイン	作業責任者	江田 章
所在地	所沢市大字北秋津863番4地先		
管理者	所沢市道路公園部建設総務課		
標識種類	金属標	現況地目	公衆用道路
備考	1/2500		



現況写真



11208 所沢市

基準点成果表

(AREA= 9)

10D43

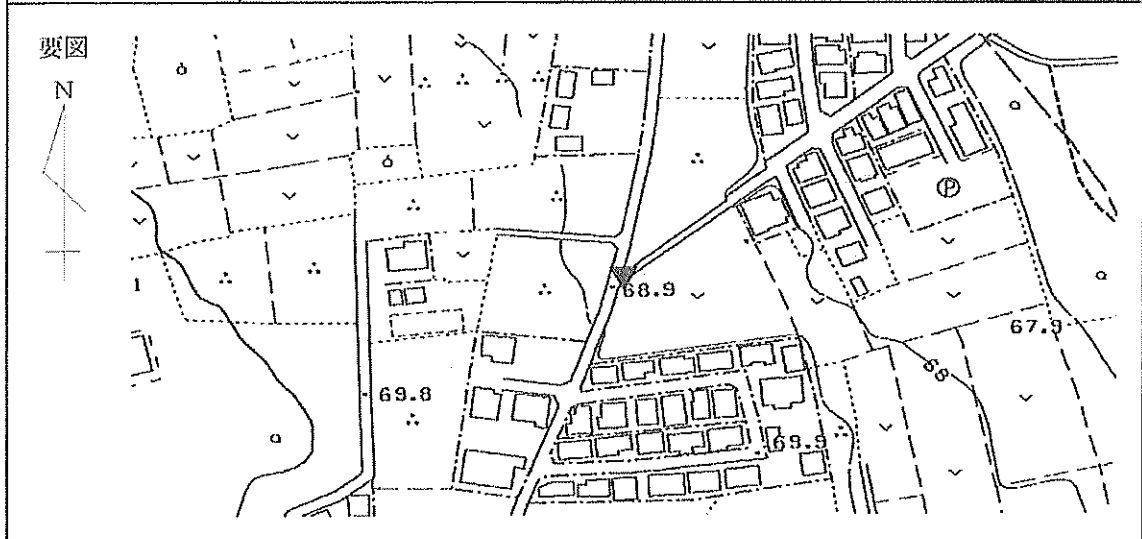
X	^m	-23853.350	✓✓
Y		-31623.965	✓✓
H		68.843	✓✓

「この測量成果は、国土地理院の助言をうけて得たものである。(助言番号)平23関公第712号」


街区多角点の記

調製 2006年1月19日

点名	10D43	基準点コード	KG21120810D43
地区名	所沢市地区	測量年月日	2005年12月07日
作業機関名	株式会社塩崎テクノブレイン	作業責任者	江田 章
所在地	所沢市大字北秋津523番3地先		
管理者	所沢市道路公園部建設総務課		
標識種類	金属標	現況地目	公衆用道路
備考	1/2500		



現況写真



11208 所沢市

基準点成果表

(AREA= 9)

10D44

X	^m	-23974.828	✓
Y		-31672.406	✓
H		69.300	✓

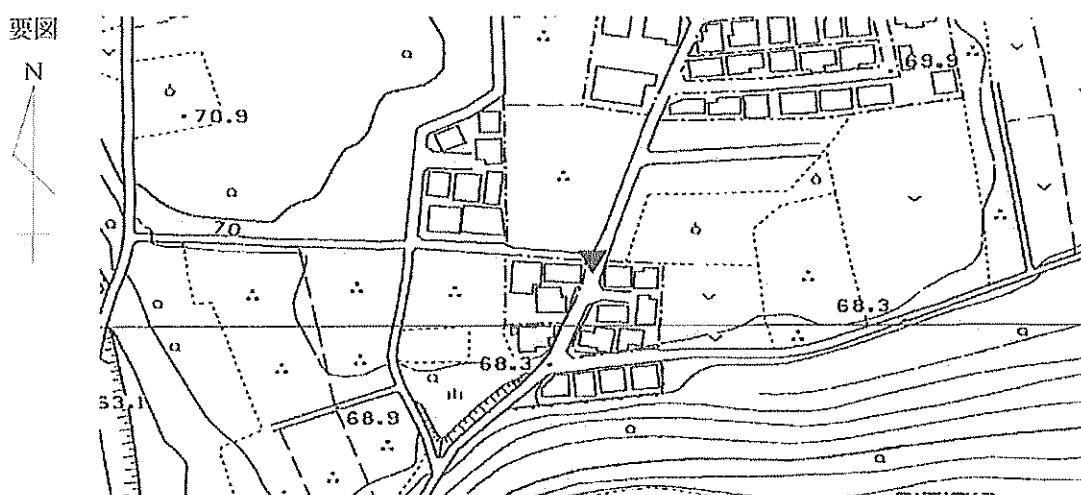
「この測量成果は、国土地理院の助言をうけて得たものである。(助言番号) 平23関公第712号」

街区多角点の記

調製 2006年1月19日

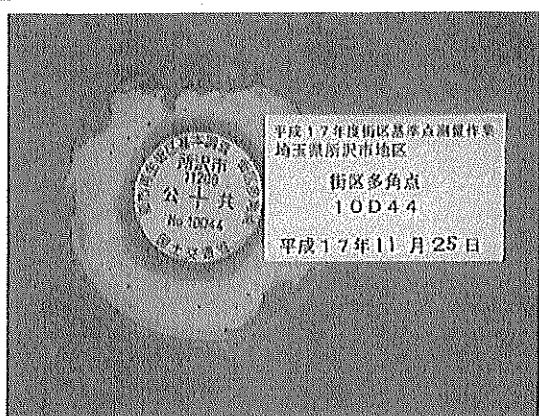
点名	10D44	基準点コード	KG21120810D44
地区名	所沢市地区	測量年月日	2005年12月07日
作業機関名	株式会社塩崎テクノブレイン	作業責任者	江田 章
所在地	所沢市大字北秋津608番5地先		
管理者	所沢市道路公園部建設総務課		
標識種類	金属標	現況地目	公衆用道路
備考	1/2500		

要図



現況写真

近景



遠景



11208 所沢市

基準点成果表

(AREA= 9)

10D45

X	^m	-23957.710	≡
Y		-31417.218	≡
H		66.881	≡

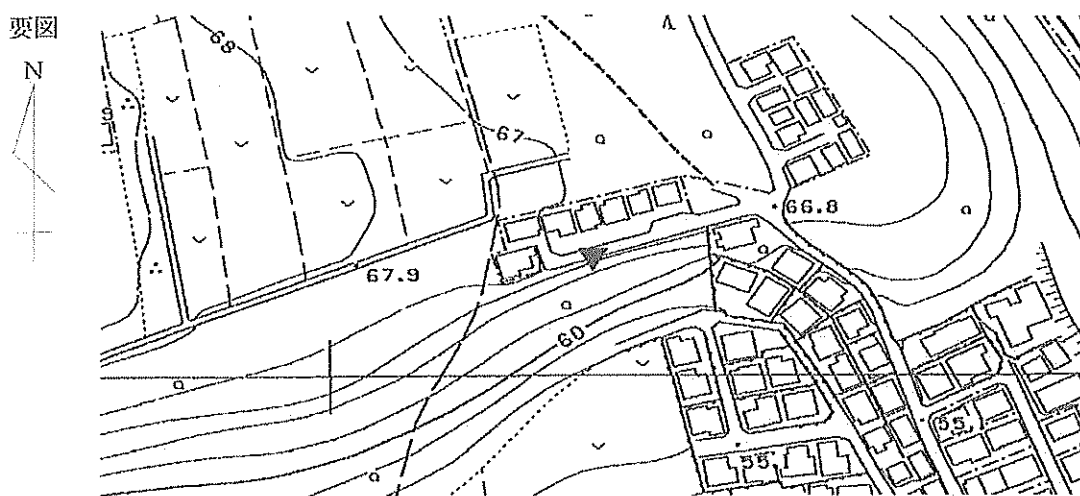
「この測量成果は、国土地理院の助言をうけて得たものである。(助言番号)平23関公第712号」

街区多角点の記

調製 2006年1月19日

点名	10D45	基準点コード	KG21120810D45
地区名	所沢市地区	測量年月日	2005年12月07日
作業機関名	株式会社塩崎テクノブレイン	作業責任者	江田 章
所在地	所沢市大字上安松316番9地先		
管理者	所沢市道路公園部建設総務課		
標識種類	金属標	現況地目	公衆用道路
備考	1/2500		

要図



現況写真

近景



遠景



11208 所沢市

基準点成果表

(AREA= 9)

10D46

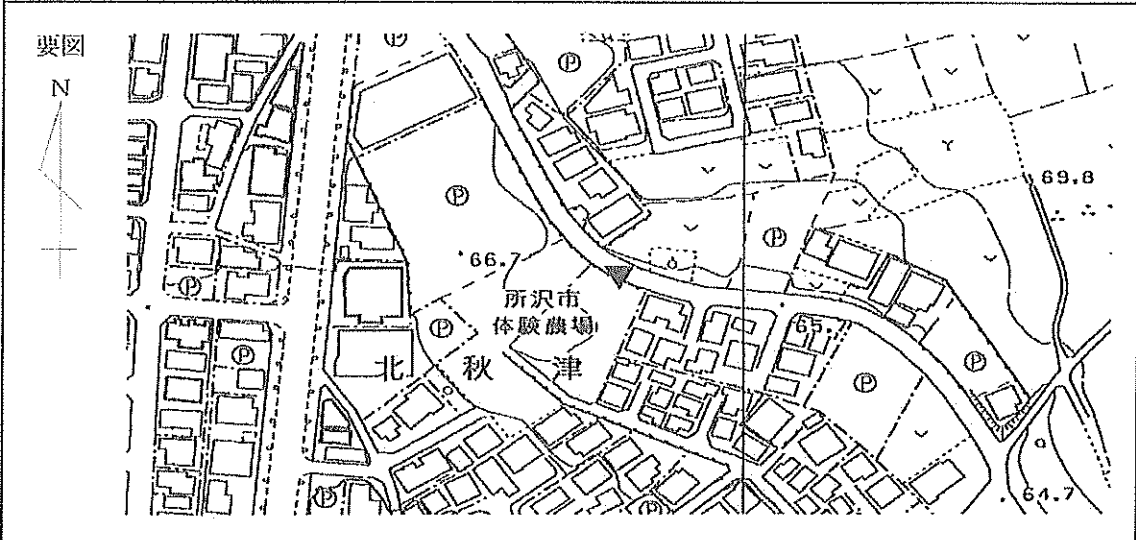
X	^m	-23804.671	≡
Y		-32039.357	≡
H		65.897	≡

「この測量成果は、国土地理院の助言をうけて得たものである。(助言番号)平23関公第712号」


街区多角点の記

調製 2006年1月19日

点名	10D46	基準点コード	KG21120810D46
地区名	所沢市地区	測量年月日	2005年12月05日
作業機関名	株式会社塩崎テクノブレイン	作業責任者	江田章
所在地	所沢市大字北秋津813番1地先		
管理者	所沢市道路公園部建設総務課		
標識種類	金属標	現況地目	公衆用道路
備考	1/2500		



現況写真



11208 所沢市

基準点成果表

(AREA= 9)

10D47

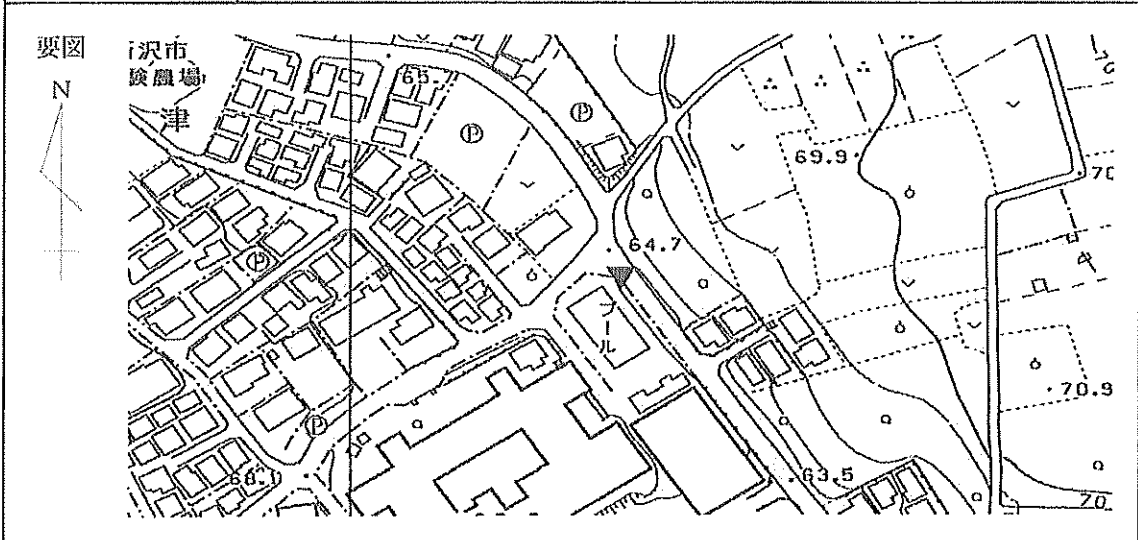
X	m	-23891.240	✓✓
Y		-31911.983	✓✓
H		63.720	✓✓

「この測量成果は、国土地理院の助言をうけて得たものである。(助言番号) 平23関公第712号」

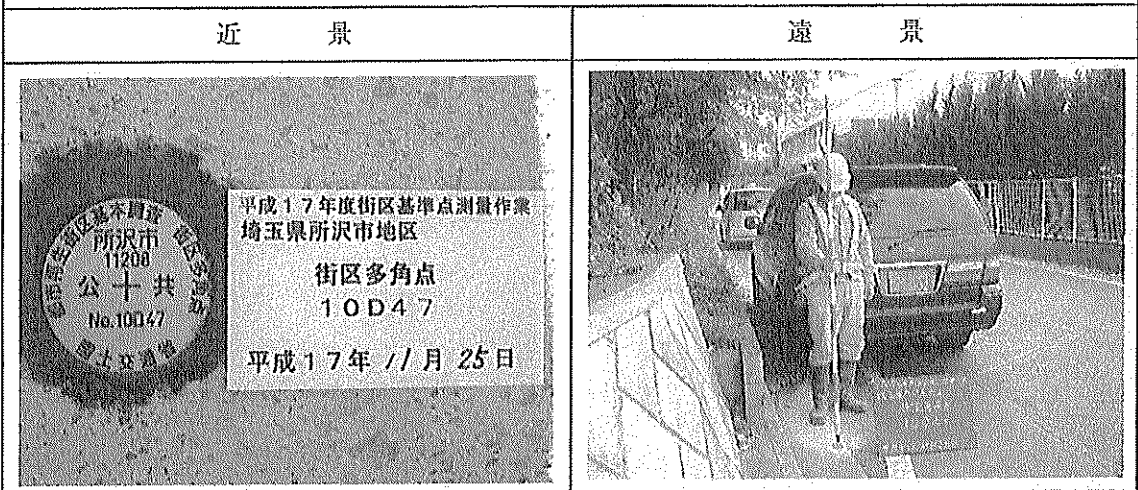
街区多角点の記

調製 2006年1月19日

点名	10D47	基準点コード	KG21120810D47
地区名	所沢市地区	測量年月日	2005年12月05日
作業機関名	株式会社塩崎テクノブレイン	作業責任者	江田章
所在地	所沢市大字北秋津601番2地先		
管理者	所沢市道路公園部建設総務課		
標識種類	金属標	現況地目	公衆用道路
備考	1/2500		



現況写真



11208 所沢市

基準点成果表

(AREA= 9)

10D48

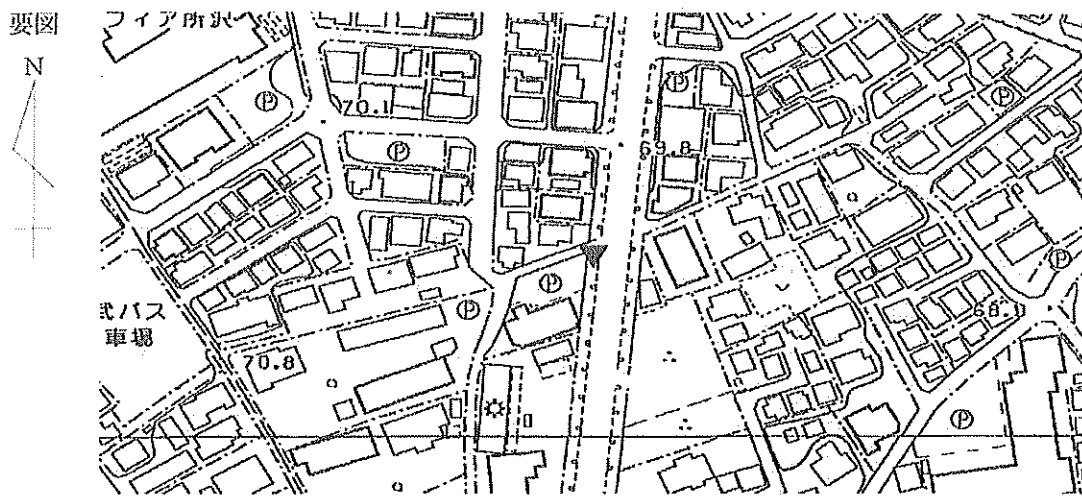
X	m	-23938.793	✓✓
Y		-32145.776	✓✓
H		70.017	✓✓

「この測量成果は、国土地理院の助言をうけて得たものである。(助言番号) 平23関公第712号」

街区多角点の記

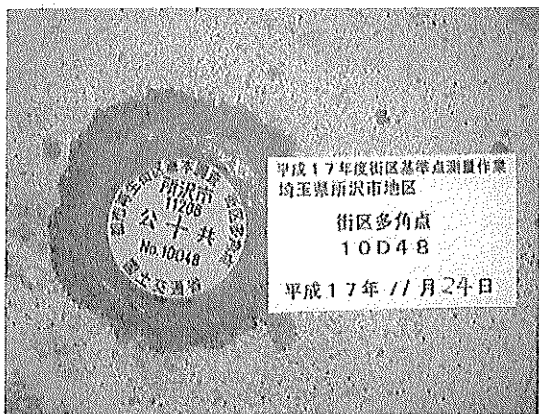
調製 2006年1月19日

点名	10D48	基準点コード	KG21120810D48
地区名	所沢市地区	測量年月日	2005年12月10日
作業機関名	株式会社塩崎テクノブレイン	作業責任者	江田 章
所在地	所沢市大字北秋津778番5地先		
管理者	所沢市道路公園部建設総務課		
標識種類	金属標	現況地目	公衆用道路
備考	1/2500		



現況写真

近景



遠景



11208 所沢市

基準点成果表

(AREA= 9)

10D49

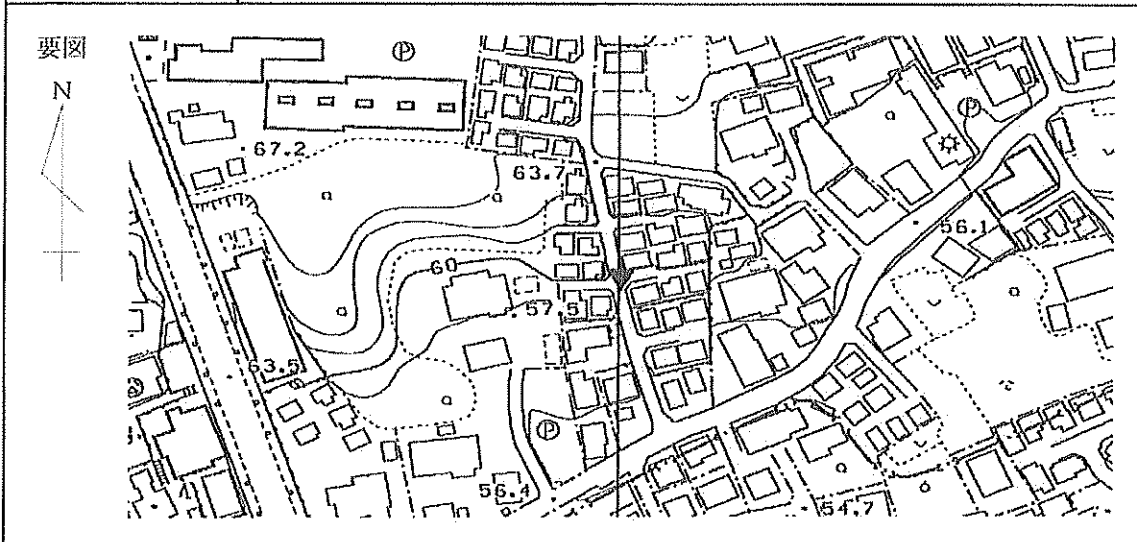
X	^m	-24264.471	✓✓
Y		-32006.087	✓✓
H		61.606	✓✓

「この測量成果は、国土地理院の助言をうけて得たものである。(助言番号) 平23関公第712号」

街区多角点の記

調製 2006年1月19日



点名	10D49	基準点コード	KG21120810D49
地区名	所沢市地区	測量年月日	2005年12月07日
作業機関名	株式会社塩崎テクノブレイン	作業責任者	江田 章
所在地	所沢市大字北秋津378番17地先		
管理者	所沢市道路公園部建設総務課		
標識種類	金属標	現況地目	公衆用道路
備考	1/2500		



現況写真

近景

遠景



11208 所沢市

基準点成果表

(AREA= 9)

10D50

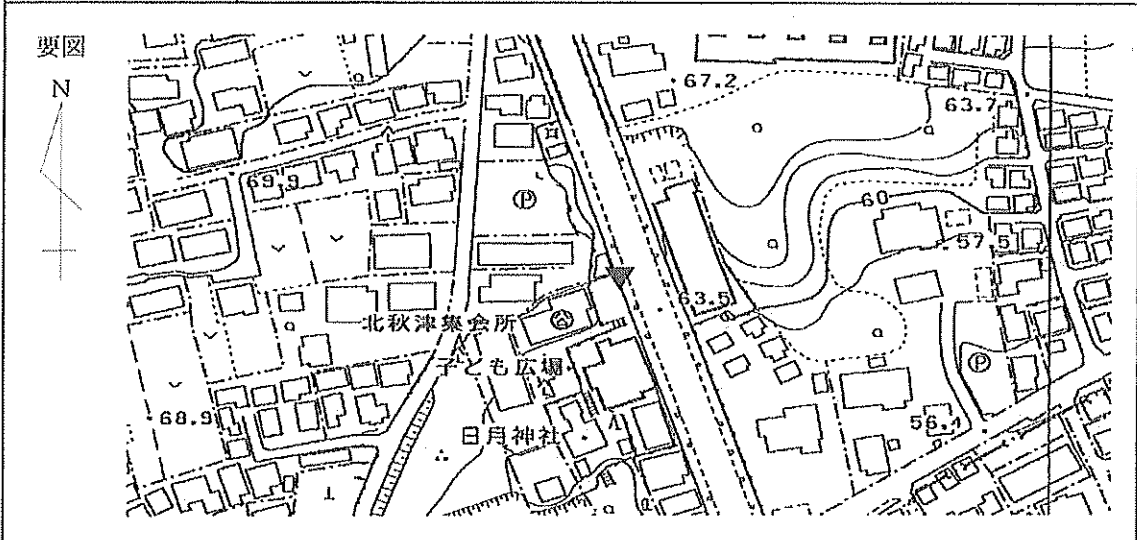
X	m	-24305.714	✓✓
Y		-32124.087	✓✓
H		63.654	✓✓

「この測量成果は、国土地理院の助言をうけて得たものである。(助言番号) 平23関公第712号」

街区多角点の記

調製 2006年1月19日

点名	10D50	基準点コード	KG21120810D50
地区名	所沢市地区	測量年月日	2005年12月07日
作業機関名	株式会社塩崎テクノブレイン	作業責任者	江田 章
所在地	所沢市大字北秋津366番地先		
管理者	所沢市道路公園部建設総務課		
標識種類	金属標	現況地目	公衆用道路
備考	1/2500		




現況写真

近景



遠景



11208 所沢市

基準点成果表

(AREA= 9)

10D51

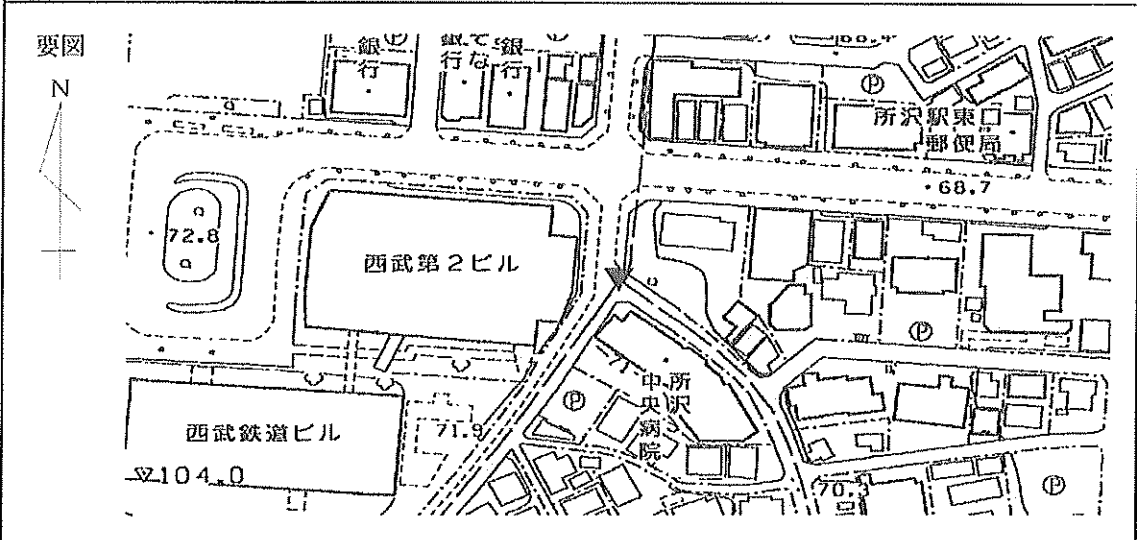
X	m	-23629.605	✓✓
Y		-32308.042	✓✓
H		71.145	✓✓

「この測量成果は、国土地理院の助言をうけて得たものである。(助言番号) 平23関公第712号」

街区多角点の記

調製 2006年1月19日

点名	10D51	基準点コード	KG21120810D51
地区名	所沢市地区	測量年月日	2005年12月05日
作業機関名	株式会社塩崎テクノブレイン	作業責任者	江田 章
所在地	所沢市くすのき台3丁目18番1地先		
管理者	所沢市道路公園部建設総務課		
標識種類	金属標	現況地目	公衆用道路
備考	1/2500		



現況写真

近景



遠景



11208 所沢市

基準点成果表

(AREA= 9)

10D52

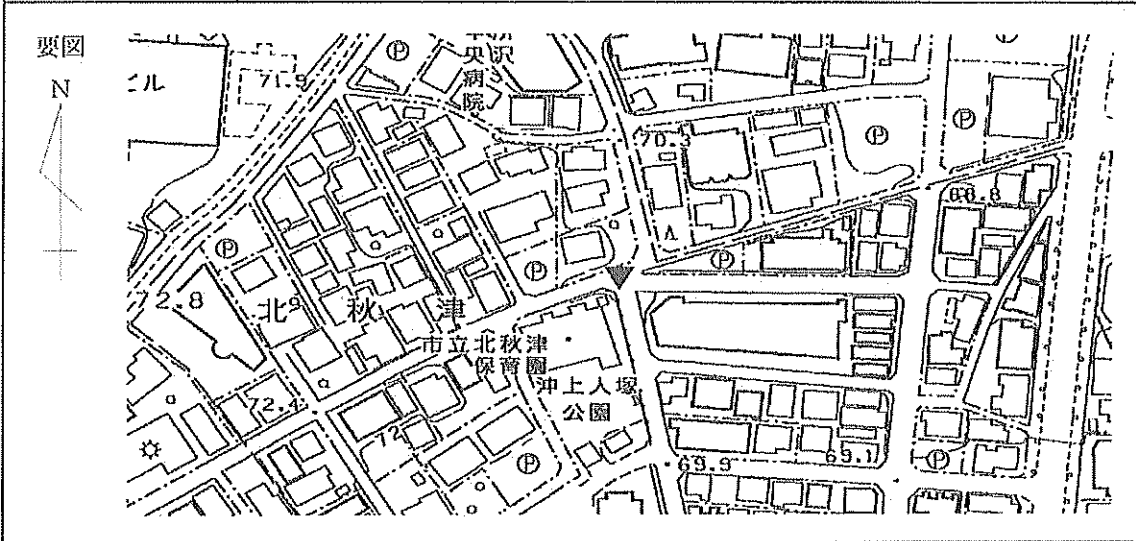
X	^m	-23745.631	✓✓
Y		-32258.257	✓✓
H		70.946	✓✓

「この測量成果は、国土地理院の助言をうけて得たものである。(助言番号) 平23関公第712号」

街区多角点の記

調製 2006年1月19日

点名	10D52	基準点コード	KG21120810D52
地区名	所沢市地区	測量年月日	2005年12月05日
作業機関名	株式会社塩崎テクノブレイン	作業責任者	江田 章
所在地	所沢市大字北秋津746番1地先		
管理者	所沢市道路公園部建設総務課		
標識種類	金属標	現況地目	公衆用道路
備考	1/2500		



現況写真

近景

遠景



11208 所沢市

基準点成果表

(AREA= 9)

10D53

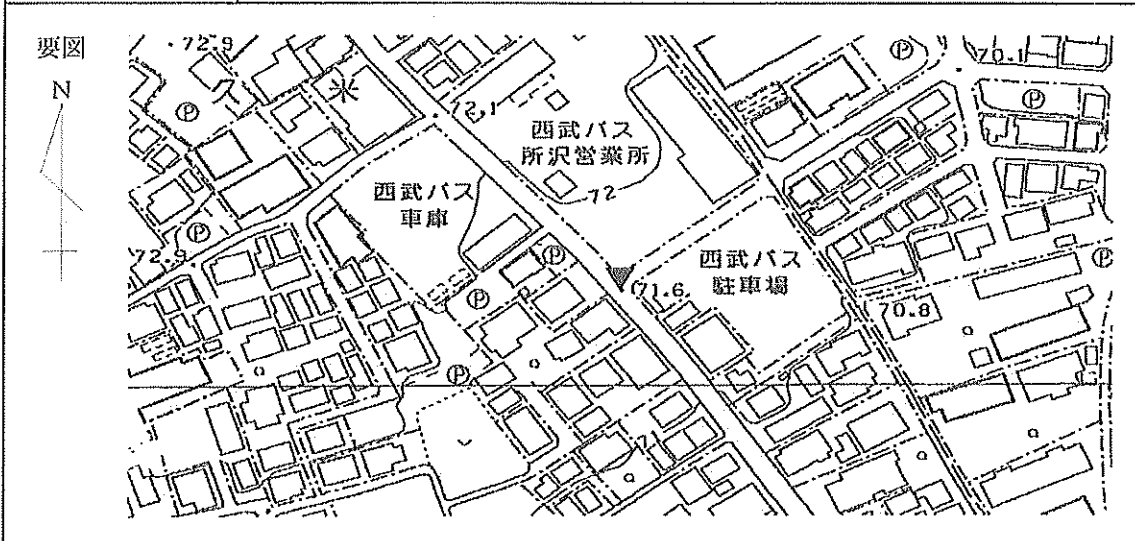
X	^m	-23967.977	✓✓
Y		-32331.539	✓✓
H		71.528	✓✓

「この測量成果は、国土地理院の助言をうけて得たものである。(助言番号)平23関公第712号」


街区多角点の記

調製 2006年1月19日

点名	10D53	基準点コード	KG21120810D53
地区名	所沢市地区	測量年月日	2005年12月05日
作業機関名	株式会社塩崎テクノブレイン	作業責任者	江田 章
所在地	所沢市大字久米534番2地先		
管理者	所沢市道路公園部建設総務課		
標識種類	金属標	現況地目	公衆用道路
備考	1/2500		



現況写真



11208 所沢市

基準点成果表

(AREA= 9)

10D54

X	m	-24218.873	✓✓
Y		-32416.207	✓✓
H		69.473	✓✓

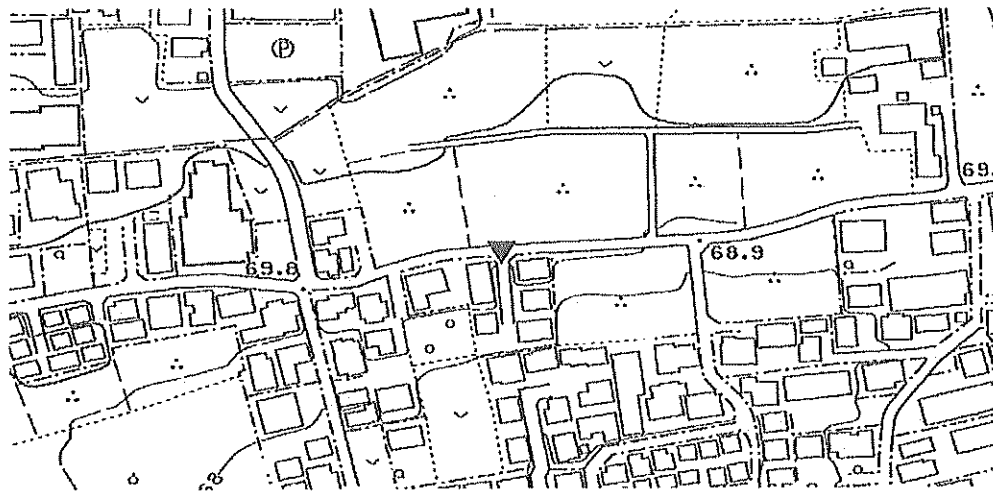
「この測量成果は、国土地理院の助言をうけて得たものである。(助言番号) 平23関公第712号」

街区多角点の記

調製 2006年1月19日

点名	10D54	基準点コード	KG21120810D54
地区名	所沢市地区	測量年月日	2005年12月07日
作業機関名	株式会社塩崎テクノブレイン	作業責任者	江田章
所在地	所沢市大字北秋津295番9地先		
管理者	所沢市道路公園部建設総務課		
標識種類	金属標	現況地目	公衆用道路
備考	1/2500		

要図



現況写真

近景



遠景



11208 所沢市

基準点成果表

(AREA= 9)

10D55

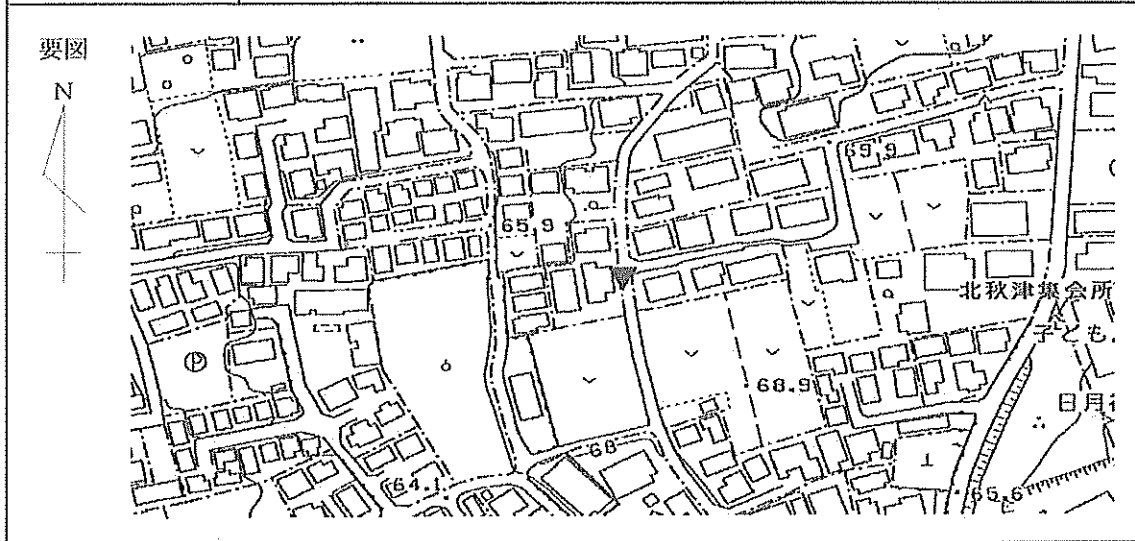
X	m	-24317.756	≡
Y		-32302.705	≡
H		69.094	≡

「この測量成果は、国土地理院の助言をうけて得たものである。(助言番号) 平23関公第712号」

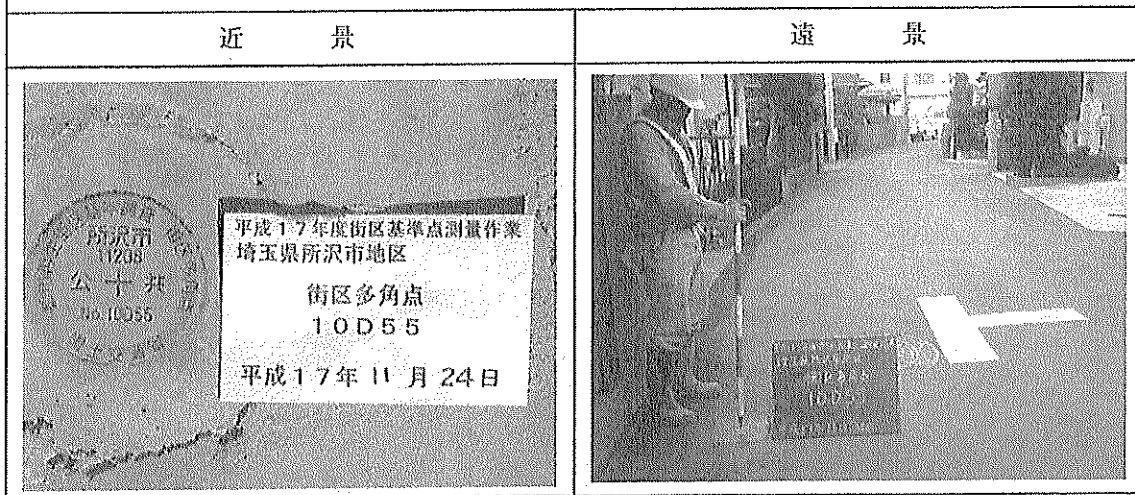
街区多角点の記

調製 2006年1月19日

点名	10D55	基準点コード	KG21120810D55
地区名	所沢市地区	測量年月日	2005年12月07日
作業機関名	株式会社塩崎テクノブレイン	作業責任者	江田 章
所在地	所沢市大字北秋津246番1地先		
管理者	所沢市道路公園部建設総務課		
標識種類	金属標	現況地目	公衆用道路
備考	1/2500		



現況写真



11208 所沢市

基準点成果表

(AREA= 9)

10D56

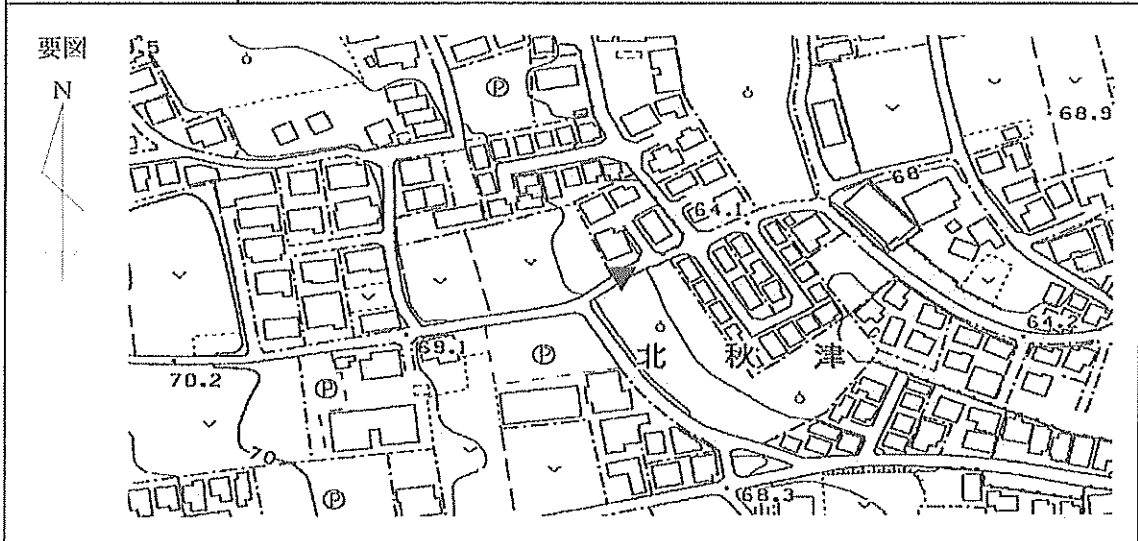
X	^m	-24408.819	≡
Y		-32386.826	≡
H		66.560	≡

「この測量成果は、国土地理院の助言をうけて得たものである。(助言番号) 平23関公第712号」


街区多角点の記

調製 2006年1月19日

点名	10D56	基準点コード	KG21120810D56
地区名	所沢市地区	測量年月日	2005年12月07日
作業機関名	株式会社塩崎テクノブレイン	作業責任者	江田 章
所在地	所沢市大字北秋津255番5地先		
管理者	所沢市道路公園部建設総務課		
標識種類	金属標	現況地目	公衆用道路
備考	1/2500		



現況写真



11208 所沢市

基準点成果表

(AREA= 9)

10D57

X	m	-24474.209	✓✓
Y		-32339.620	✓✓
H		67.338	✓✓

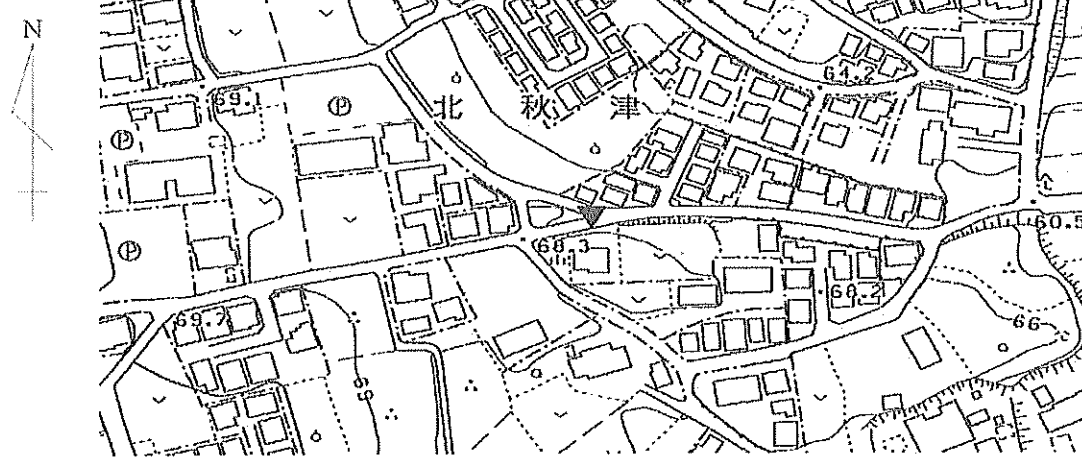
「この測量成果は、国土地理院の助言をうけて得たものである。(助言番号) 平23関公第712号」

街区多角点の記

調製 2006年1月19日

点名	10D57	基準点コード	KG21120810D57
地区名	所沢市地区	測量年月日	2005年12月08日
作業機関名	株式会社塩崎テクノブレイン	作業責任者	江田 章
所在地	所沢市大字北秋津20番4地先		
管理者	所沢市道路公園部建設総務課		
標識種類	金属標	現況地目	公衆用道路
備考	1/2500		

要図




現況写真

近景



遠景



11208 所沢市

基準点成果表

(AREA= 9)

10D58

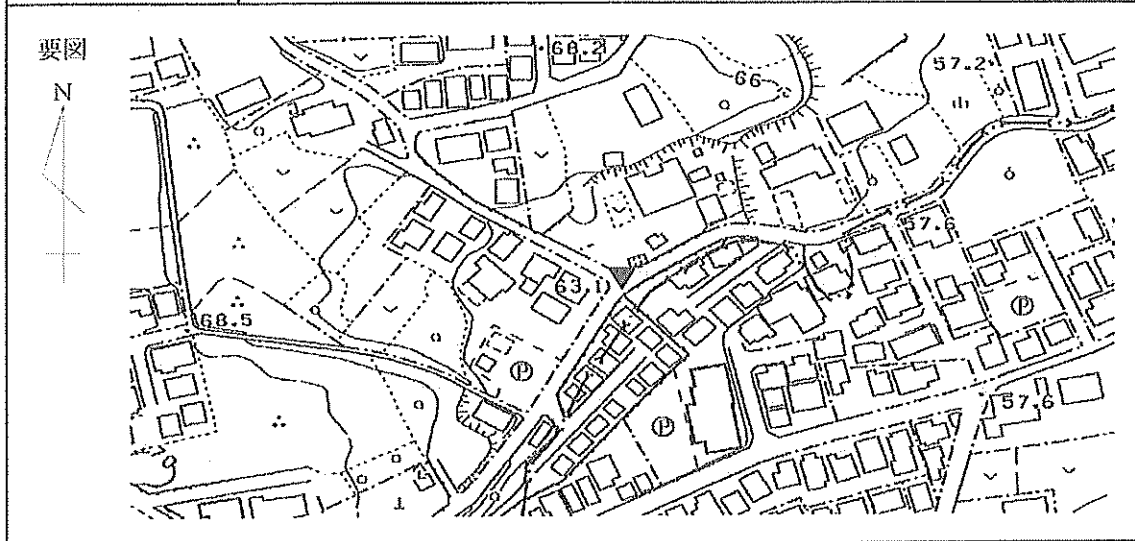
X	m	-24575.414	//
Y		-32249.396	//
H		62.159	//

「この測量成果は、国土地理院の助言をうけて得たものである。(助言番号)平23関公第712号」


街区多角点の記

調製 2006年1月19日

点名	10D58	基準点コード	KG21120810D58
地区名	所沢市地区	測量年月日	2005年12月15日
作業機関名	株式会社塩崎テクノブレイン	作業責任者	江田 章
所在地	所沢市大字北秋津11番地先		
管理者	所沢市道路公園部建設総務課		
標識種類	金属標	現況地目	公衆用道路
備考	1/2500		



現況写真



11208 所沢市

基準点成果表

(AREA= 9)

10D59

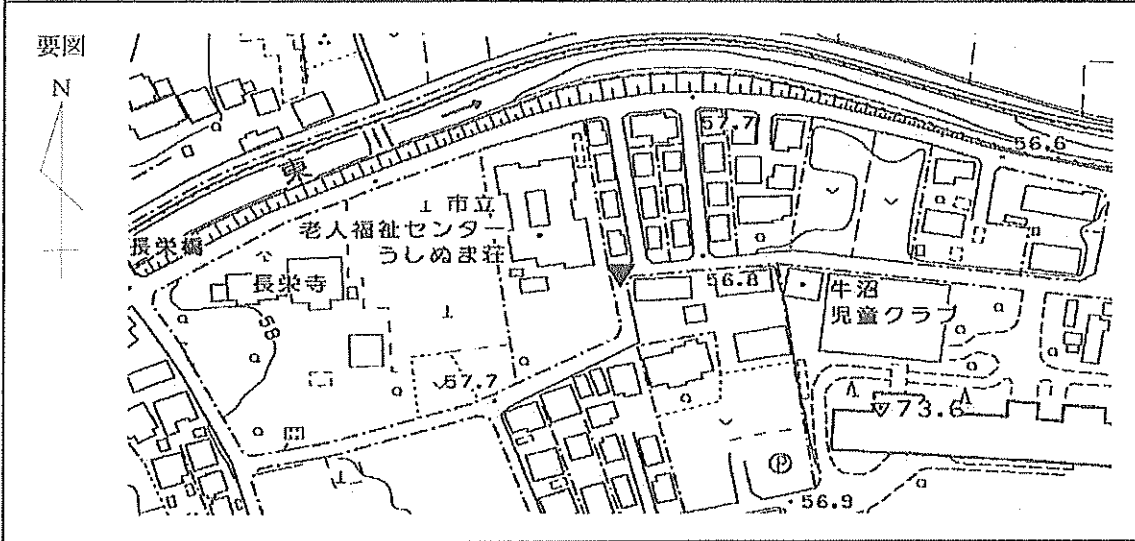
X	^m	-22655.114	≡
Y		-30935.521	≡
H		56.066	≡

「この測量成果は、国土地理院の助言をうけて得たものである。(助言番号) 平23関公第712号」

街区多角点の記

調製 2006年1月19日

点名	10D59	基準点コード	KG21120810D59
地区名	所沢市地区	測量年月日	2005年12月08日
作業機関名	株式会社塩崎テクノブレイン	作業責任者	江田 章
所在地	所沢市大字牛沼18番16地先		
管理者	所沢市道路公園部建設総務課		
標識種類	金属標	現況地目	公衆用道路
備考	1/2500		



現況写真

近景	遠景

11208 所沢市

基準点成果表

(AREA= 9)

10D60

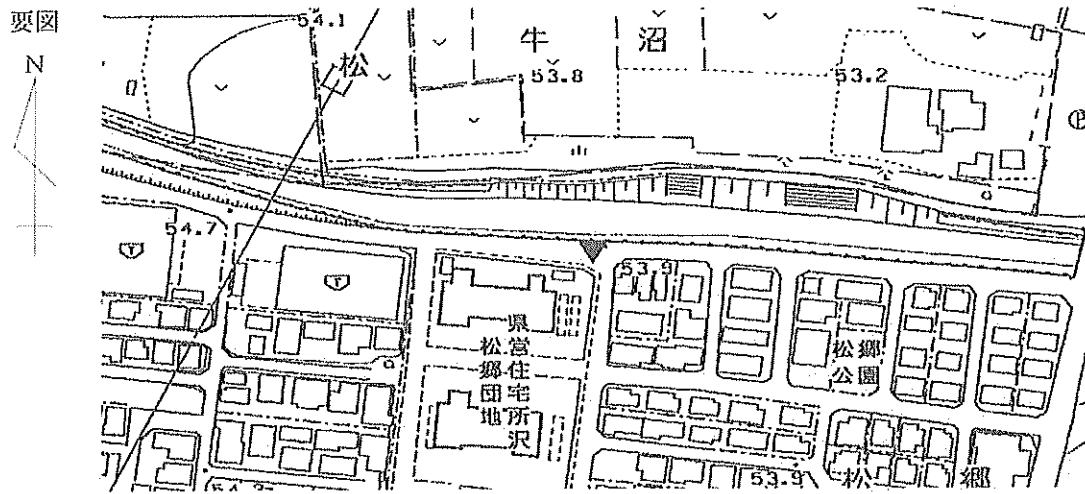
X	m	-22729.085	✓✓✓
Y		-30321.690	✓✓✓
H		53.570	✓✓✓

「この測量成果は、国土地理院の助言をうけて得たものである。(助言番号) 平23関公第712号」

街区多角点の記

調製 2006年1月19日

点名	10D60	基準点コード	KG21120810D60
地区名	所沢市地区	測量年月日	2005年12月13日
作業機関名	株式会社塩崎テクノブレイン	作業責任者	江田章
所在地	所沢市大字松郷89番37地先		
管理者	所沢市道路公園部建設総務課		
標識種類	金属標	現況地目	公衆用道路
備考	1/2500		




現況写真

近景



遠景



11208 所沢市

基準点成果表

(AREA= 9)

10D61

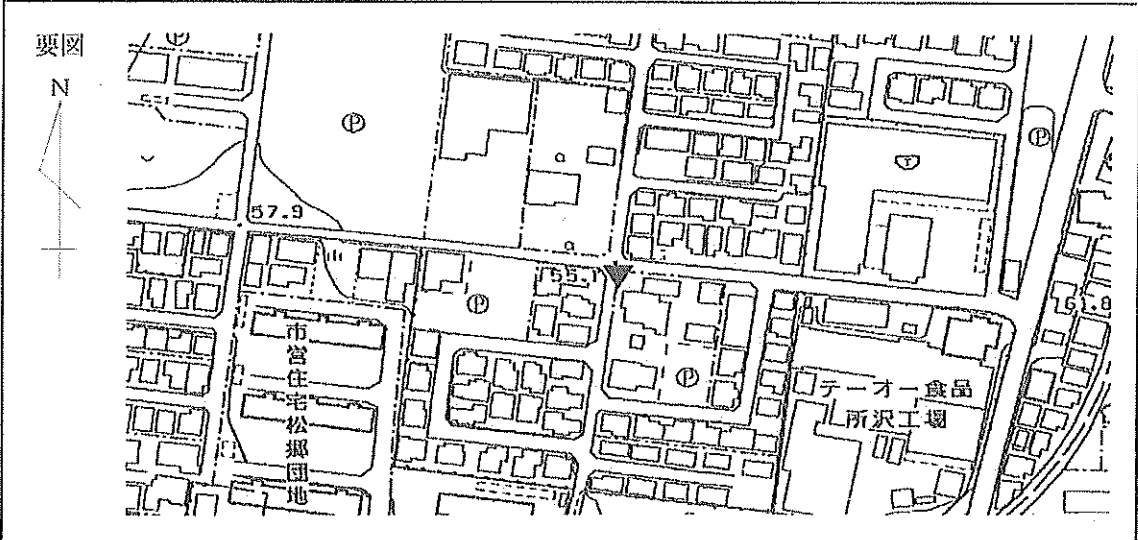
X	m	-22912.019	✓
Y		-30337.337	✓
H		54.854	✓

「この測量成果は、国土地理院の助言をうけて得たものである。(助言番号) 平23関公第712号」

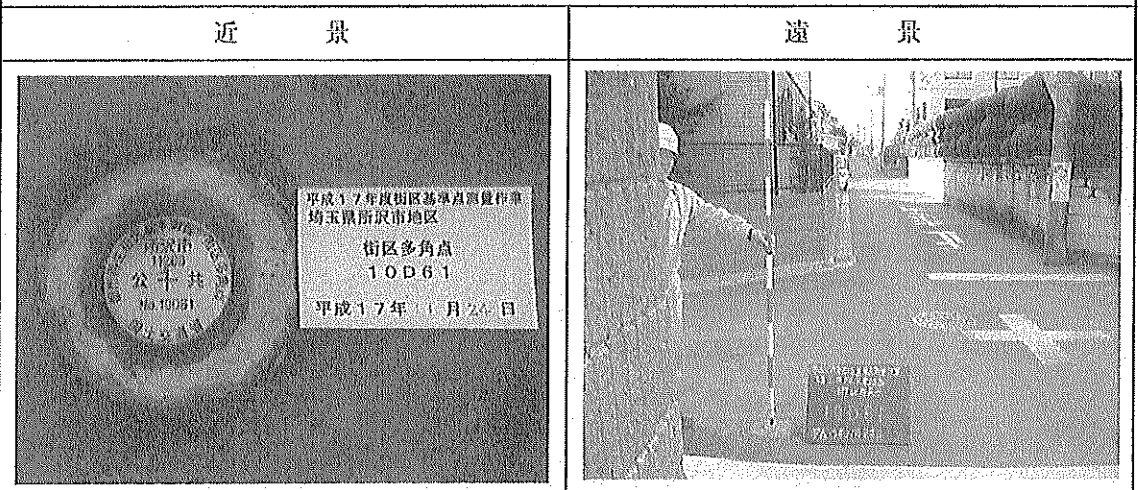
街区多角点の記

調製 2006年1月19日

点名	10D61	基準点コード	KG21120810D61
地区名	所沢市地区	測量年月日	2005年12月13日
作業機関名	株式会社塩崎テクノブレイン	作業責任者	江田 章
所在地	所沢市大字松郷86番1地先		
管理者	所沢市道路公園部建設総務課		
標識種類	金属標	現況地目	公衆用道路
備考	1/2500		



現況写真



11208 所沢市

基準点成果表

(AREA= 9)

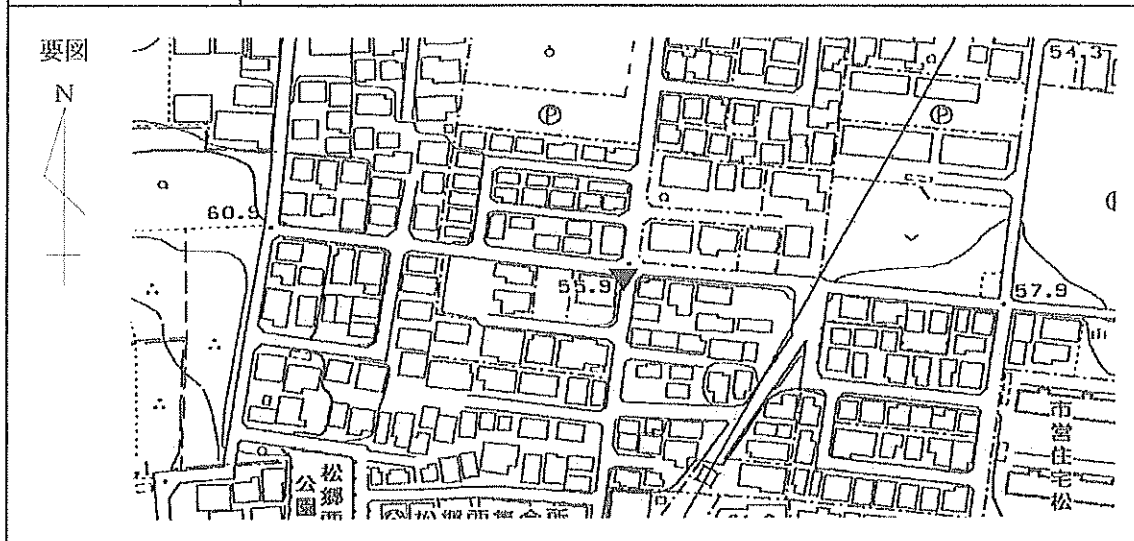
10D62

X	m	-22884.575	✓
Y		-30562.255	✓
H		55.669	✓

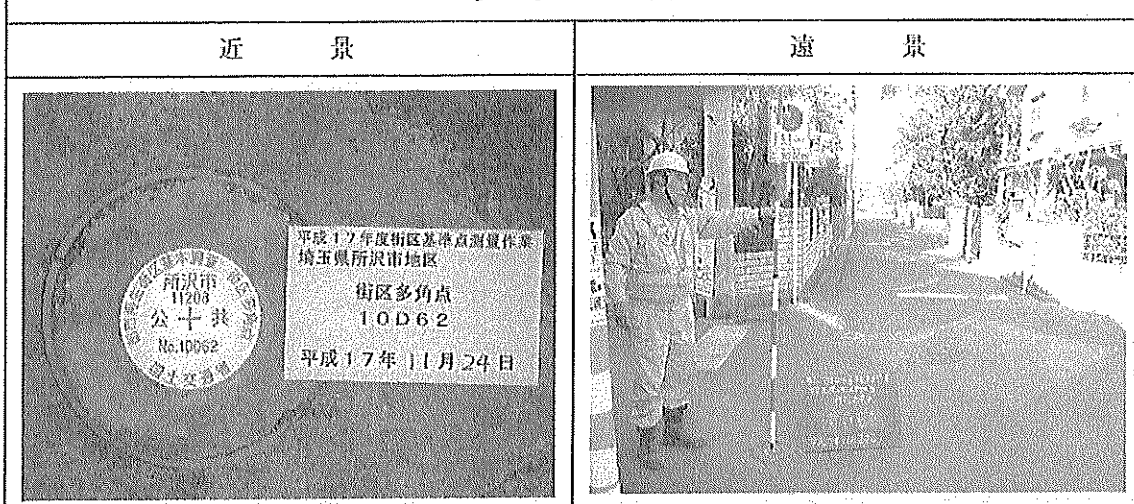
街区多角点の記

調製 2006年1月19日

点名	10D62	基準点コード	KG21120810D62
地区名	所沢市地区	測量年月日	2005年12月08日
作業機関名	株式会社塩崎テクノブレイン	作業責任者	江田 章
所在地	所沢市大字松郷117番2地先		
管理者	所沢市道路公園部建設総務課		
標識種類	金属標	現況地目	公衆用道路
備考	1/2500		



現況写真



11208 所沢市

基準点成果表

(AREA= 9)

10D63

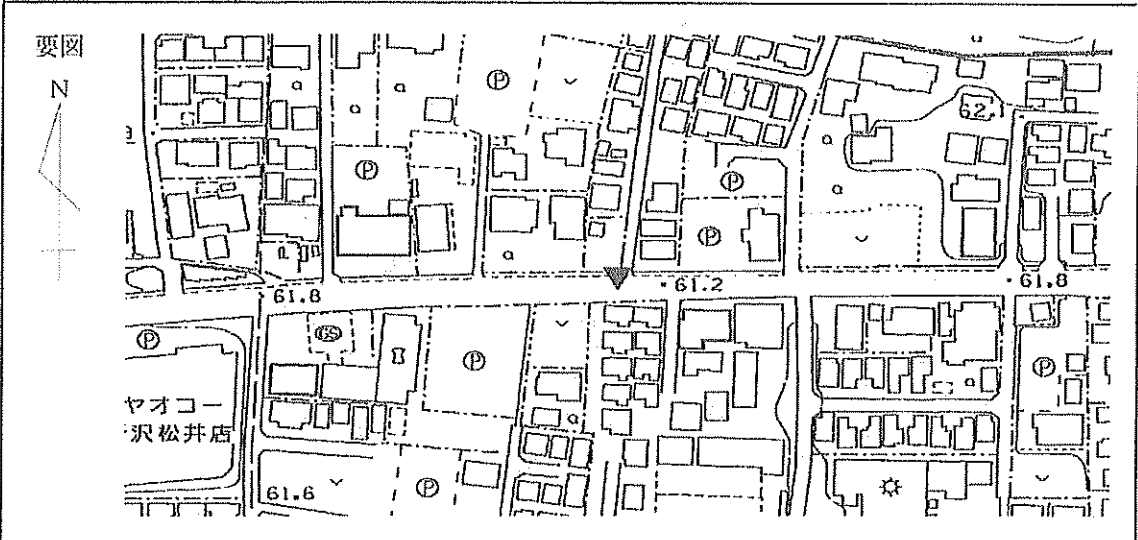
X	m	-23121.533	✓✓
Y		-30425.993	✓✓
H		61.058	✓✓

「この測量成果は、国土地理院の助言をうけて得たものである。(助言番号) 平23関公第712号」

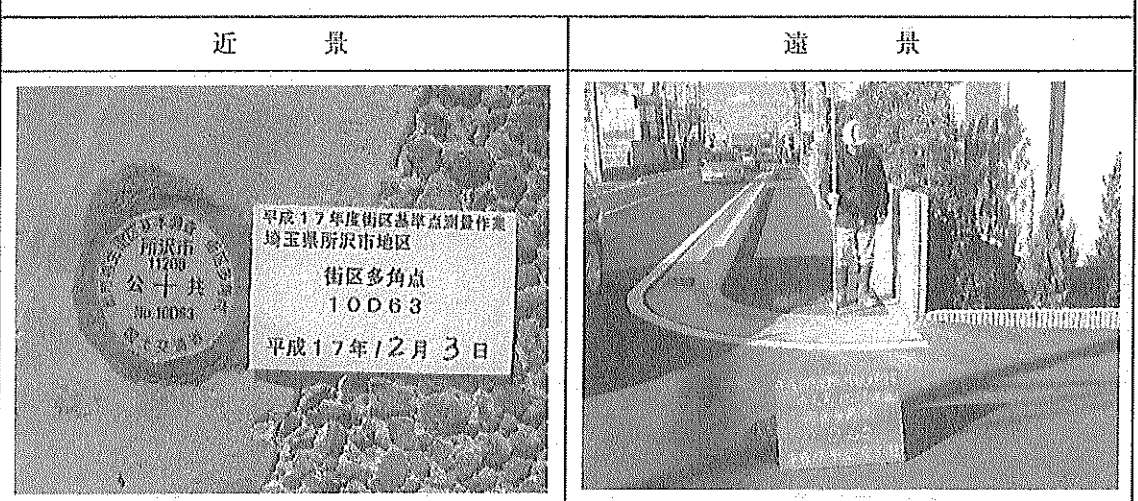
街区多角点の記

調製 2006年1月19日

点名	10D63	基準点コード	KG21120810D63
地区名	所沢市地区	測量年月日	2005年12月13日
作業機関名	株式会社塩崎テクノブレイン	作業責任者	江田 章
所在地	所沢市大字下安松1577番8地先		
管理者	埼玉県川越県土整備事務所		
標識種類	金属標	現況地目	公衆用道路
備考	1/2500		



現況写真



11208 所沢市

基準点成果表

(AREA= 9)

10D64

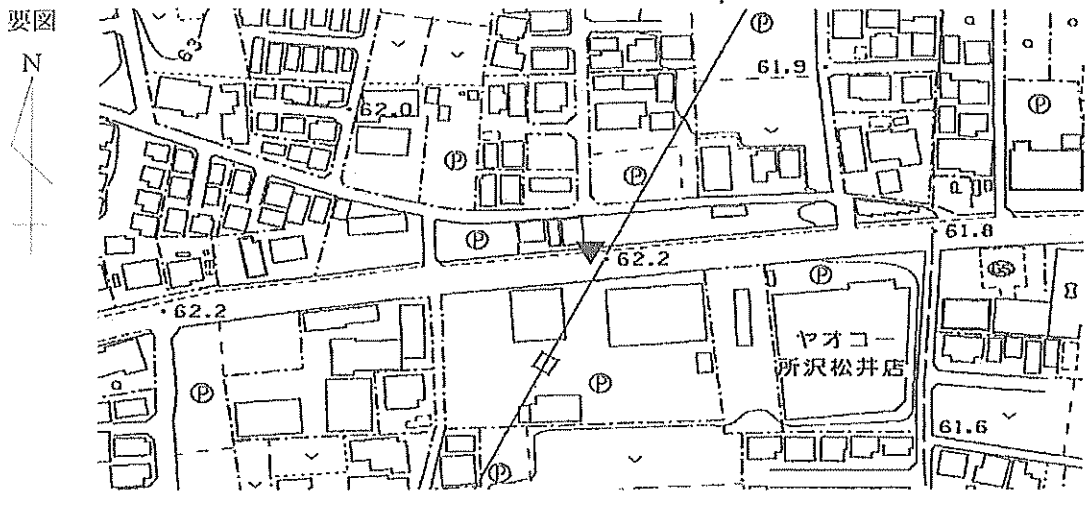
X	m	-23134.715	✓
Y		-30634.185	✓
H		62.087	✓

「この測量成果は、国土地理院の助言をうけて得たものである。(助言番号) 平23関公第712号」

街区多角点の記

調製 2006年1月19日

点名	10D64	基準点コード	KG21120810D64
地区名	所沢市地区	測量年月日	2005年12月11日
作業機関名	株式会社塩崎テクノブレイン	作業責任者	江田 章
所在地	所沢市大字上安松819番5地先		
管理者	埼玉県川越県土整備事務所		
標識種類	金属標	現況地目	公衆用道路
備考	1/2500		



現況写真

近景

遠景



11208 所沢市

基準点成果表

(AREA= 9)

10D65

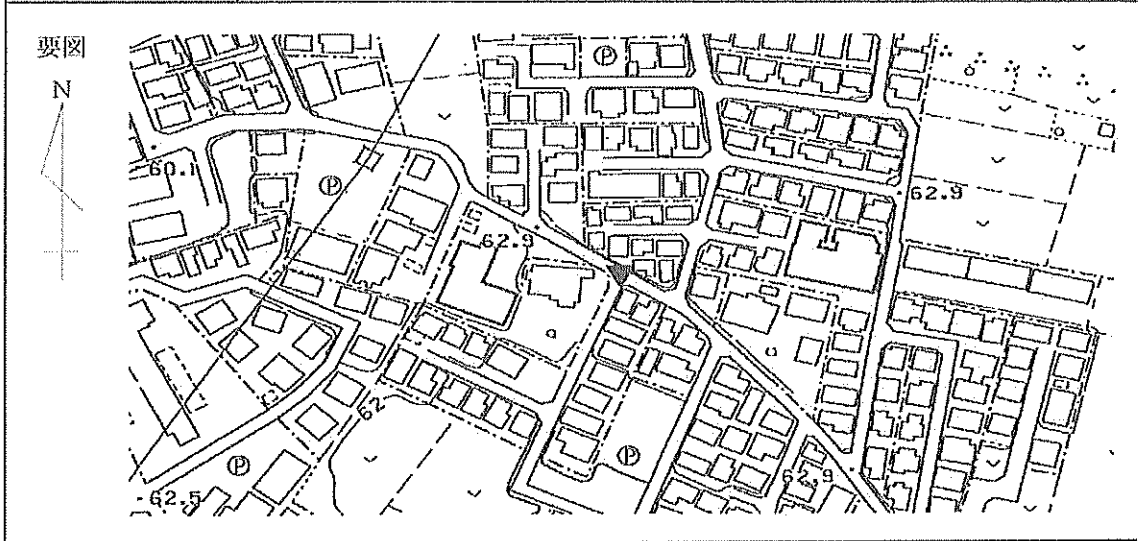
X	m	-23454.230	✓✓
Y		-30689.636	✓✓
H		62.734	✓✓

「この測量成果は、国土地理院の助言をうけて得たものである。(助言番号)平23関公第712号」


街区多角点の記

調製 2006年1月19日

点名	10D65	基準点コード	KG21120810D65
地区名	所沢市地区	測量年月日	2005年12月11日
作業機関名	株式会社塩崎テクノブレイン	作業責任者	江田 章
所在地	所沢市大字上安松847番地先		
管理者	所沢市道路公園部建設総務課		
標識種類	金属標	現況地目	公衆用道路
備考	1/2500		



現況写真



11208 所沢市

基準点成果表

(AREA= 9)

10D66

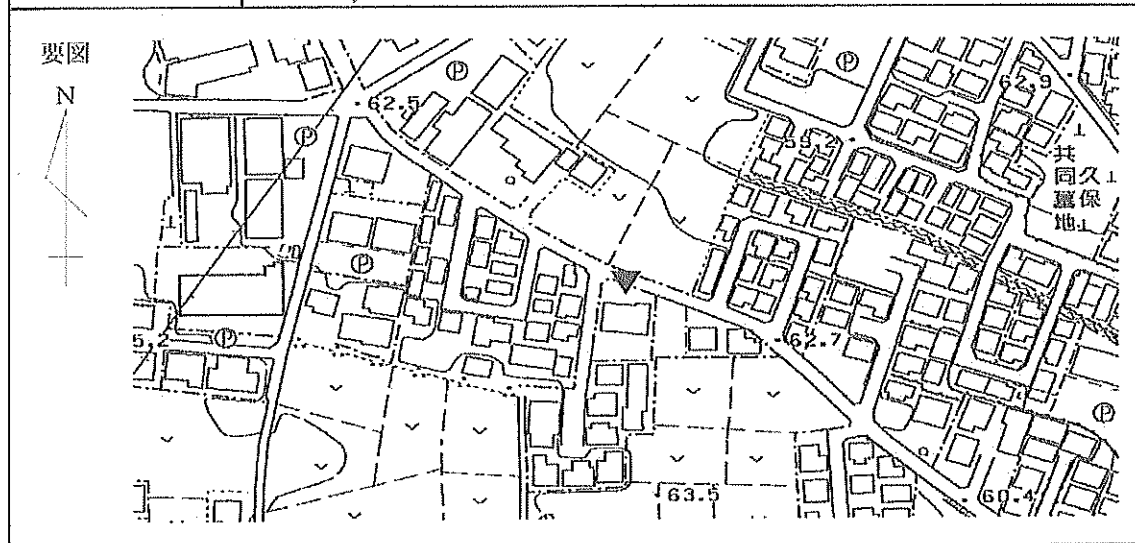
X	m	-23593.172	✓
Y		-30749.905	✓
H		62.430	✓

「この測量成果は、国土地理院の助言をうけて得たものである。(助言番号) 平23関公第712号」


街区多角点の記

調製 2006年1月19日

点名	10D66	基準点コード	KG21120810D66
地区名	所沢市地区	測量年月日	2005年12月11日
作業機関名	株式会社塩崎テクノブレイン	作業責任者	江田 章
所在地	所沢市大字上安松653番1地先		
管理者	所沢市道路公園部建設総務課		
標識種類	金属標	現況地目	公衆用道路
備考	1/2500		



現況写真



11208 所沢市

基準点成果表

(AREA= 9)

10D67

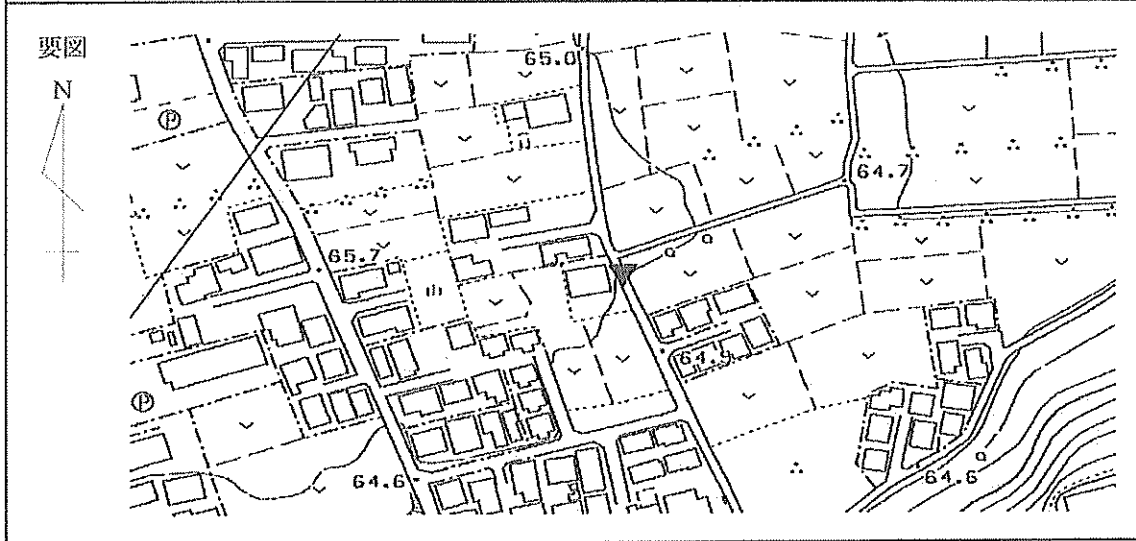
X	m	-23747.819	✓✓
Y		-30853.891	✓✓
H		65.249	✓✓

「この測量成果は、国土地理院の助言をうけて得たものである。(助言番号) 平23関公第712号」

街区多角点の記

調製 2006年1月19日

点名	10D67	基準点コード	KG21120810D67
地区名	所沢市地区	測量年月日	2005年12月12日
作業機関名	株式会社塩崎テクノブレイン	作業責任者	江田 章
所在地	所沢市大字上安松613番2地先		
管理者	所沢市道路公園部建設総務課		
標識種類	金属標	現況地目	公衆用道路
備考	1/2500		



現況写真

近景	遠景

11208 所沢市

基準点成果表

(AREA= 9)

10D68

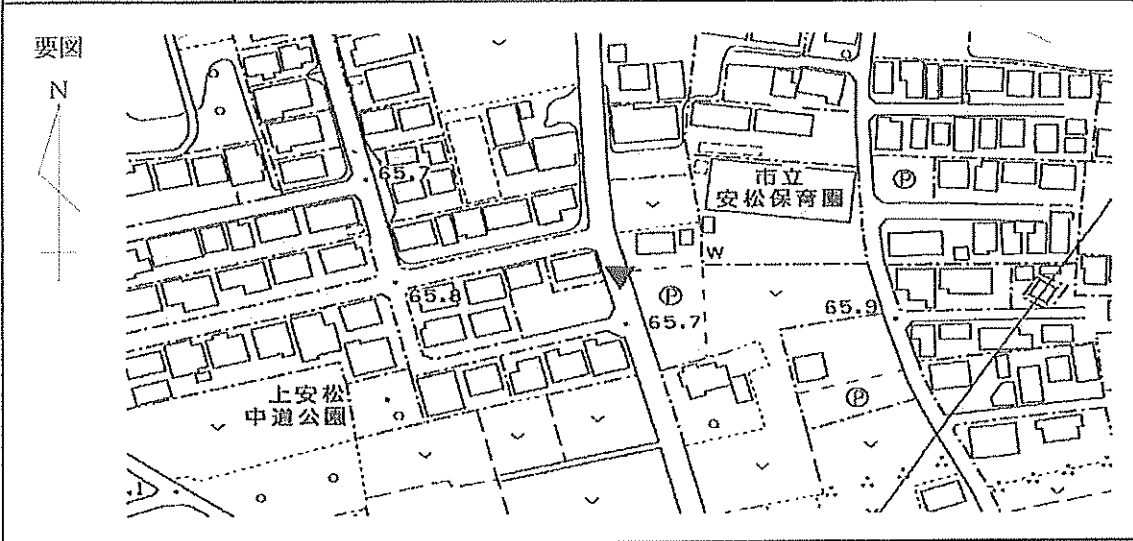
X	m	-23657.278	✓✓
Y		-31054.867	✓✓
H		65.366	✓✓

「この測量成果は、国土地理院の助言をうけて得たものである。(助言番号) 平23関公第712号」

街区多角点の記

調製 2006年1月19日

点名	10D68	基準点コード	KG21120810D68
地区名	所沢市地区	測量年月日	2005年12月12日
作業機関名	株式会社塩崎テクノブレイン	作業責任者	江田 章
所在地	所沢市大字上安松584番3地先		
管理者	所沢市道路公園部建設総務課		
標識種類	金属標	現況地目	公衆用道路
備考	1/2500		



現況写真



11208 所沢市

基準点成果表

(AREA= 9)

10D69

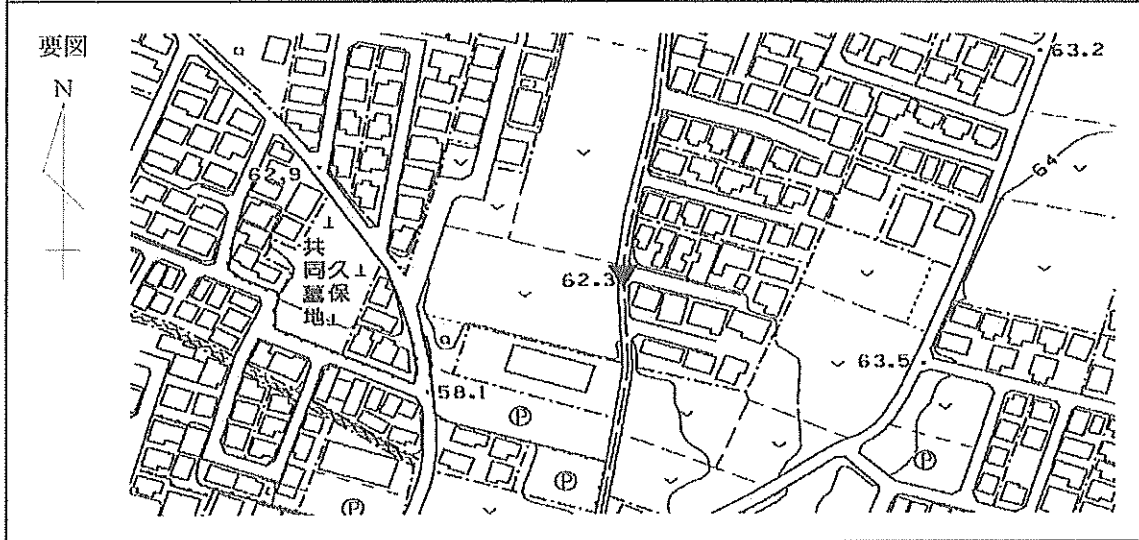
X	m	-23557.657	✓✓
Y		-30534.717	✓✓
H		62.015	✓✓

「この測量成果は、国土地理院の助言をうけて得たものである。(助言番号)平23関公第712号」


街区多角点の記

調製 2006年1月19日

点名	10D69	基準点コード	KG21120810D69
地区名	所沢市地区	測量年月日	2005年12月13日
作業機関名	株式会社塩崎テクノブレイン	作業責任者	江田 章
所在地	所沢市大字上安松784番地先		
管理者	所沢市道路公園部建設総務課		
標識種類	金属標	現況地目	公衆用道路
備考	1/2500		



現況写真



11208 所沢市

基準点成果表

(AREA= 9)

10D70

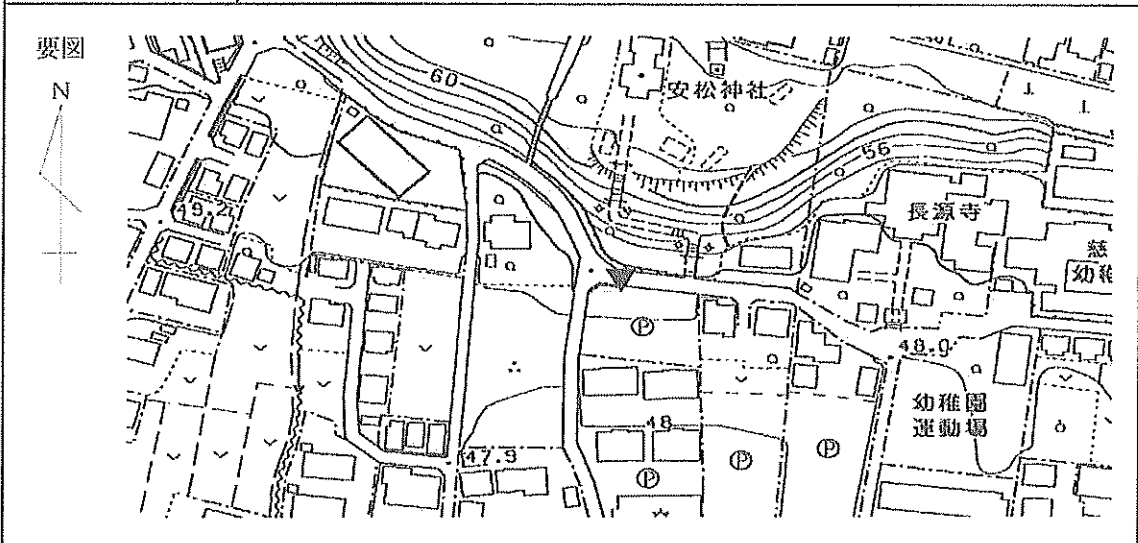
X	m	-23846.527	✓✓
Y		-30476.051	✓✓
H		50.088	✓✓

「この測量成果は、国土地理院の助言をうけて得たものである。(助言番号) 平23関公第712号」


街区多角点の記

調製 2006年1月19日

点名	10D70	基準点コード	KG21120810D70
地区名	所沢市地区	測量年月日	2005年12月14日
作業機関名	株式会社塩崎テクノブレイン	作業責任者	江田 章
所在地	所沢市大字下安松486番2地先		
管理者	所沢市道路公園部建設総務課		
標識種類	金属標	現況地目	公衆用道路
備考	1/2500		



現況写真



11208 所沢市

基準点成果表

(AREA= 9)

10D71

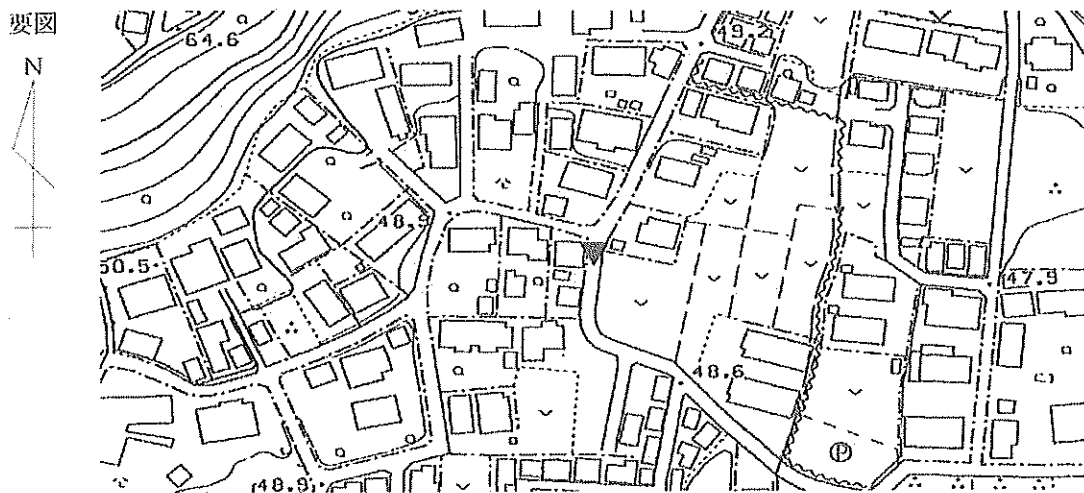
X	^m	-23893.017	✓✓
Y		-30644.166	✓✓
H		48.812	✓✓

「この測量成果は、国土地理院の助言をうけて得たものである。(助言番号) 平23関公第712号」

街区多角点の記

調製 2006年1月19日

点名	10D71	基準点コード	KG21120810D71
地区名	所沢市地区	測量年月日	2005年12月12日
作業機関名	株式会社塩崎テクノブレイン	作業責任者	江田章
所在地	所沢市大字上安松697番4地先		
管理者	所沢市道路公園部建設総務課		
標識種類	金属標	現況地目	公衆用道路
備考	1/2500		



現況写真

近景



遠景



11208 所沢市

基準点成果表

(AREA= 9)

10D72

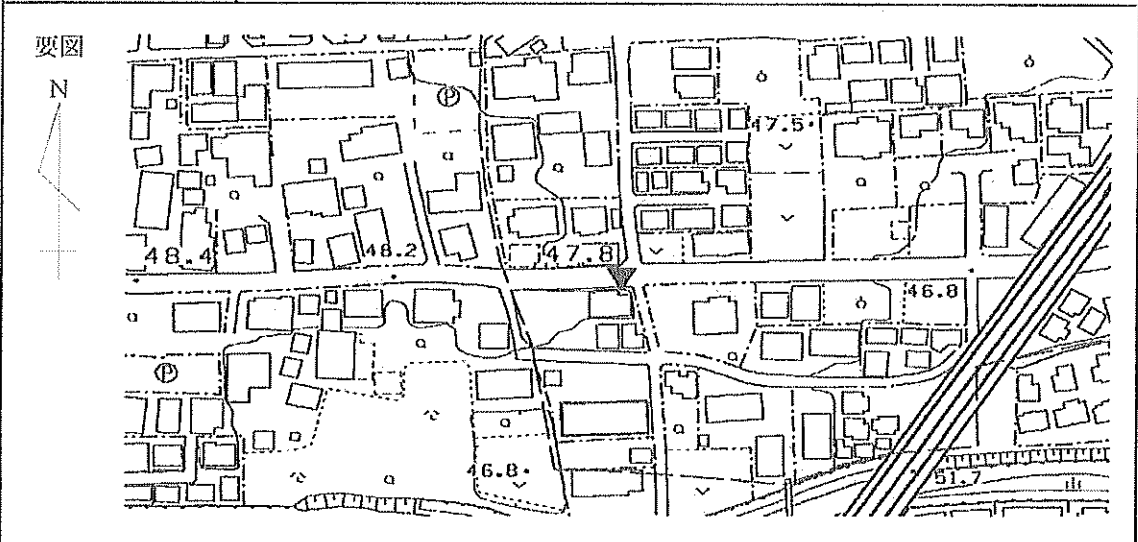
X	m	-24116.056	✓✓
Y		-30549.050	✓✓
H		47.730	✓✓

「この測量成果は、国土地理院の助言をうけて得たものである。(助言番号) 平23関公第712号」


街区多角点の記

調製 2006年1月19日

点名	10D72	基準点コード	KG21120810D72
地区名	所沢市地区	測量年月日	2005年12月12日
作業機関名	株式会社塩崎テクノブレイン	作業責任者	江田 章
所在地	所沢市大字下安松444番3地先		
管理者	所沢市道路公園部建設総務課		
標識種類	金属標	現況地目	公衆用道路
備考	1/2500		



現況写真



11208 所沢市

基準点成果表

(AREA= 9)

10D73

X	m	-24110.805	✓
Y		-30722.134	✓
H		48.361	✓

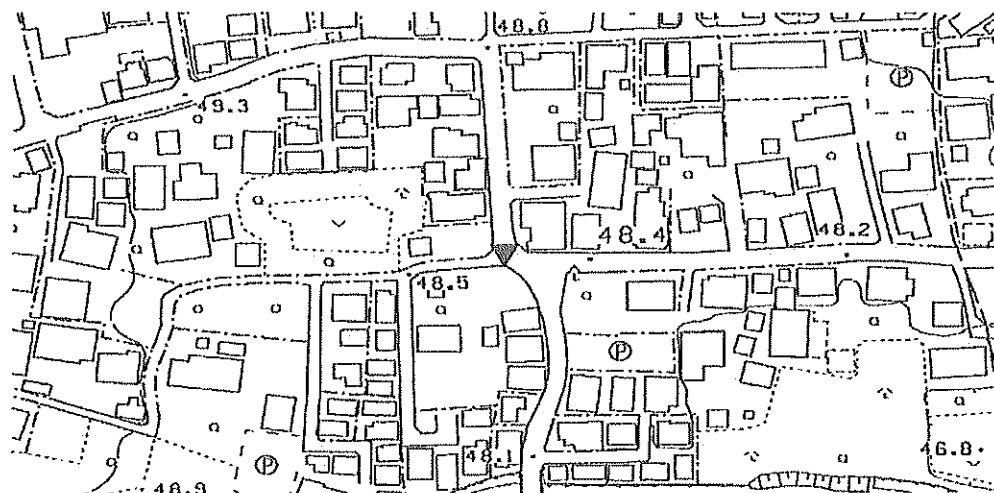
「この測量成果は、国土地理院の助言をうけて得たものである。(助言番号) 平23関公第712号」

街区多角点の記

調製 2006年1月19日

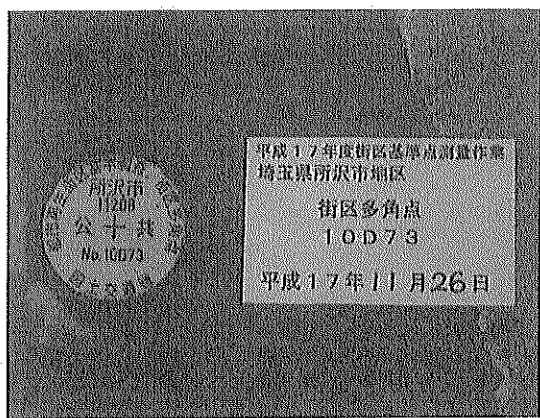
点名	10D73	基準点コード	KG21120810D73
地区名	所沢市地区	測量年月日	2005年12月12日
作業機関名	株式会社塩崎テクノブレイン	作業責任者	江田 章
所在地	所沢市大字上安松67番地先		
管理者	所沢市道路公園部建設総務課		
標識種類	金属標	現況地目	公衆用道路
備考	1/2500		

要図



現況写真

近景



遠景



11208 所沢市

基準点成果表

(AREA= 9)

10D74

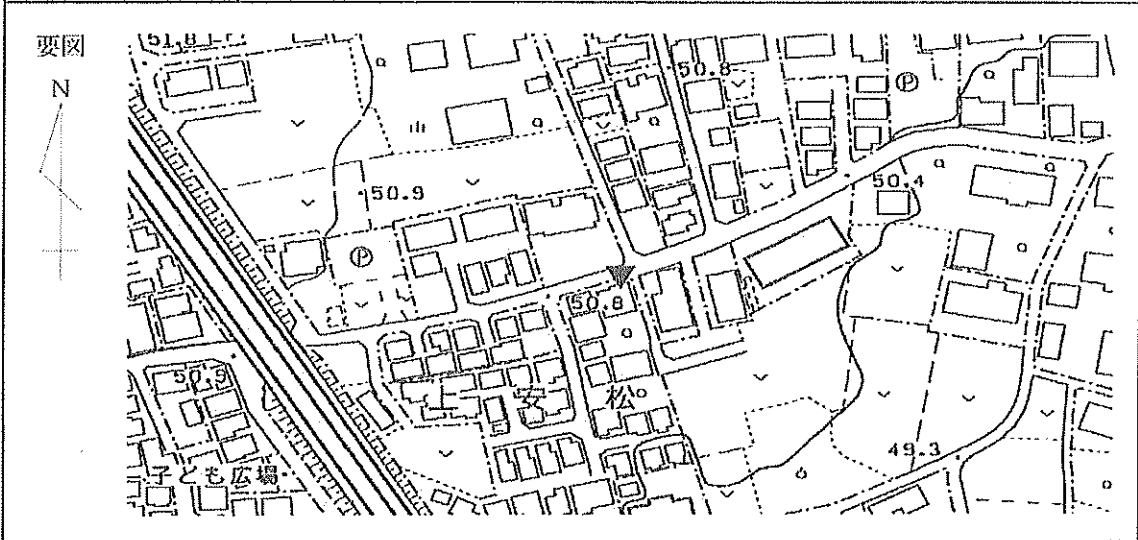
X	m	-24116.941	✓
Y		-31008.858	✓
H		50.573	✓

「この測量成果は、国土地理院の助言をうけて得たものである。(助言番号)平23関公第712号」

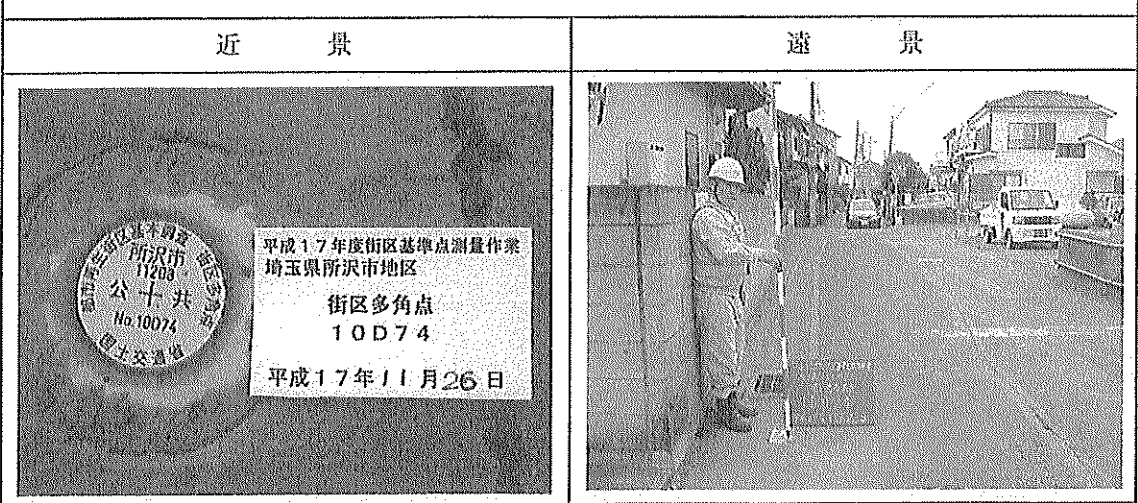
街区多角点の記

調製 2006年1月19日

点名	10D74	基準点コード	KG21120810D74
地区名	所沢市地区	測量年月日	2005年12月10日
作業機関名	株式会社塩崎テクノブレイン	作業責任者	江田 章
所在地	所沢市大字上安松222番2地先		
管理者	所沢市道路公園部建設総務課		
標識種類	金属標	現況地目	公衆用道路
備考	1/2500		



現況写真



11208 所沢市

基準点成果表

(AREA= 9)

10D75

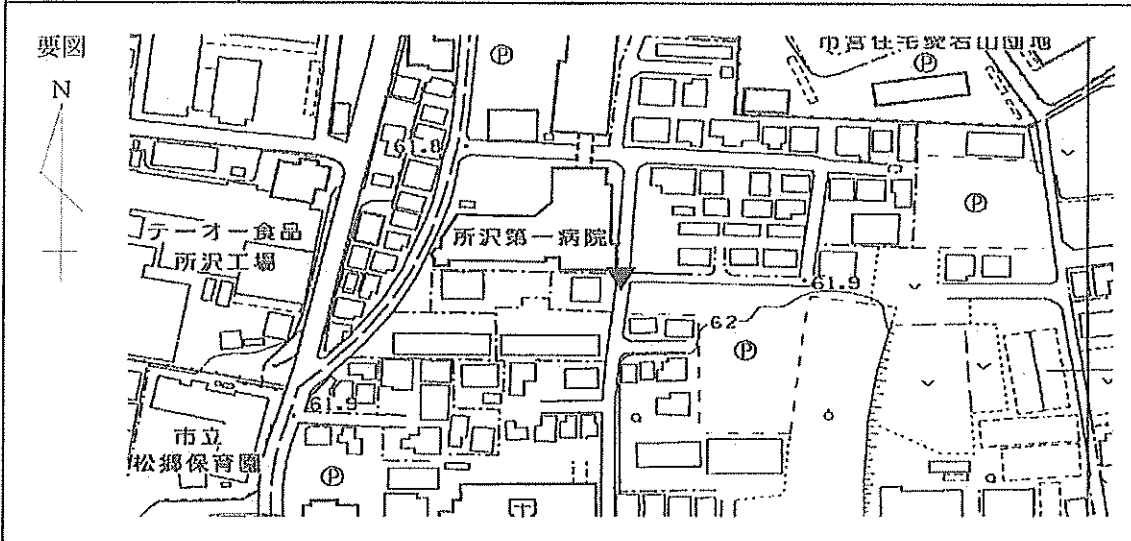
X	m	-22966.105 //
Y		-30138.468 //
H		61.461 //

「この測量成果は、国土地理院の助言をうけて得たものである。(助言番号) 平23関公第712号」


街区多角点の記

調製 2006年1月19日

点名	10D75	基準点コード	KG21120810D75
地区名	所沢市地区	測量年月日	2005年12月13日
作業機関名	株式会社塩崎テクノブレイン	作業責任者	江田 章
所在地	所沢市大字下安松1560番5地先		
管理者	所沢市道路公園部建設総務課		
標識種類	金属標	現況地目	公衆用道路
備考	1/2500		



現況写真



11208 所沢市

基準点成果表

(AREA= 9)

10D76

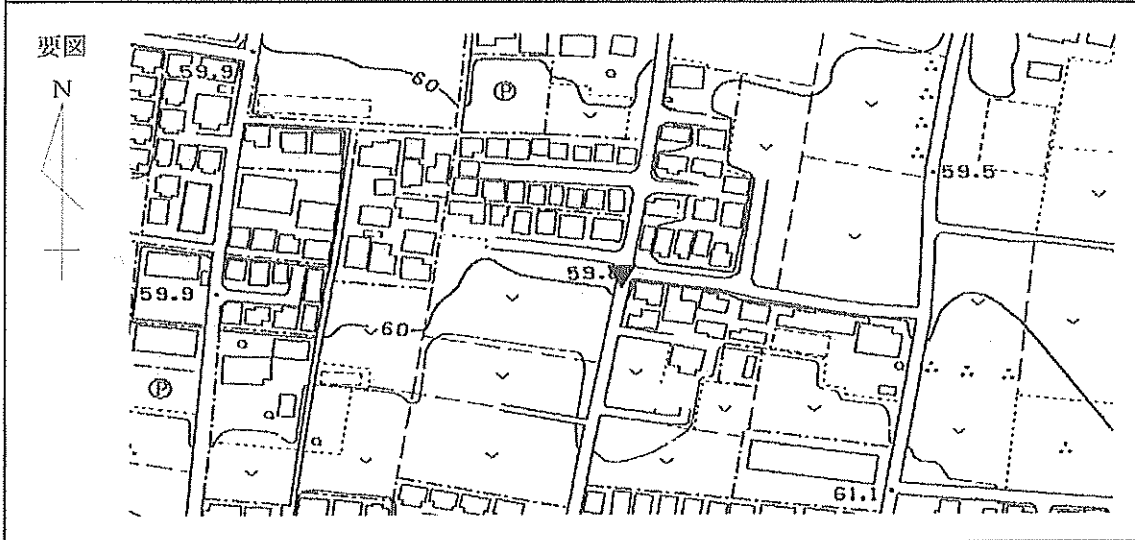
X	^m	-23301.123	≡
Y		-30268.495	≡
H		59.369	≡

「この測量成果は、国土地理院の助言をうけて得たものである。(助言番号) 平23関公第712号」

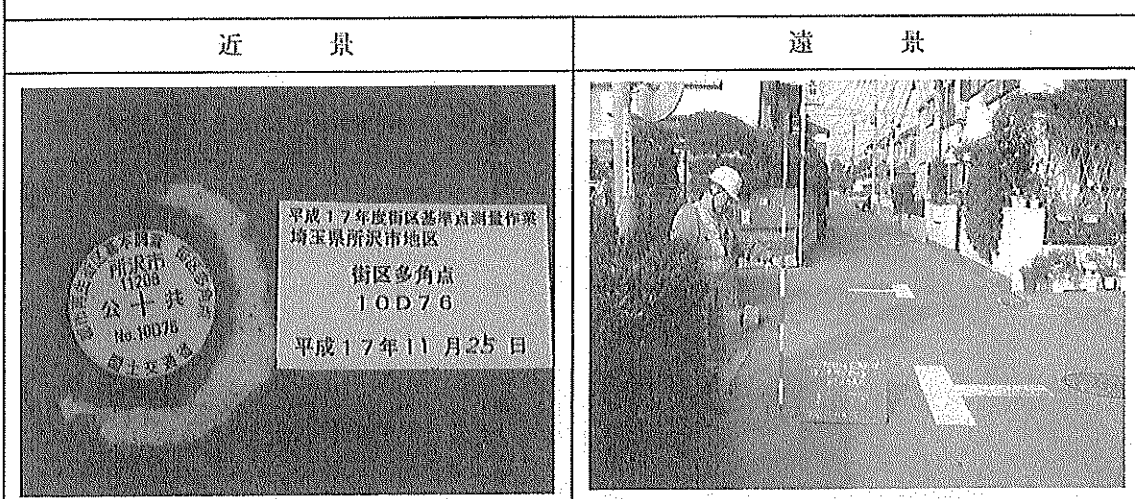
街区多角点の記

調製 2006年1月19日

点名	10D76	基準点コード	KG21120810D76
地区名	所沢市地区	測量年月日	2005年12月13日
作業機関名	株式会社塩崎テクノブレイン	作業責任者	江田 章
所在地	所沢市大字下安松588番1地先		
管理者	所沢市道路公園部建設総務課		
標識種類	金属標	現況地目	公衆用道路
備考	1/2500		



現況写真



11208 所沢市

基準点成果表

(AREA= 9)

10D77

X	m	-23499.138	≡
Y		-30211.694	≡
H		63.372	≡

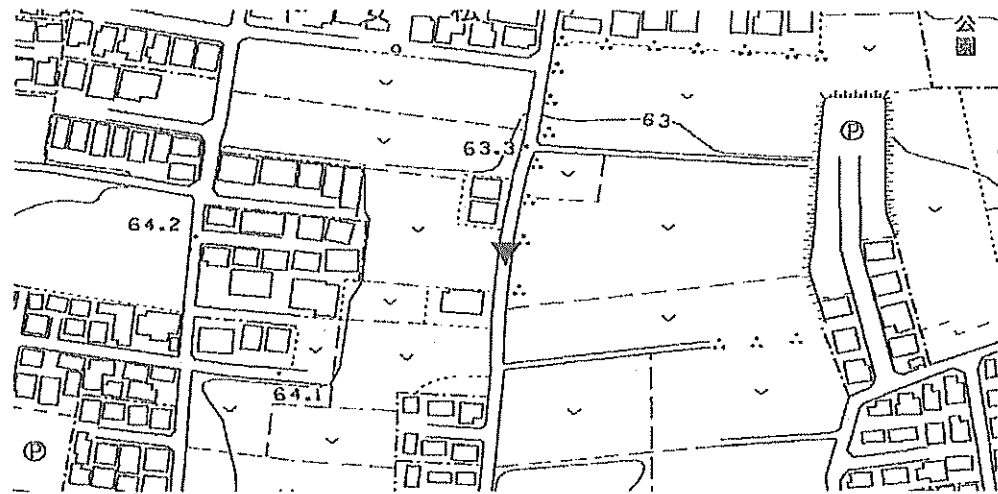
「この測量成果は、国土地理院の助言をうけて得たものである。(助言番号) 平23関公第712号」

街区多角点の記

調製 2006年1月19日


点名	10D77	基準点コード	KG21120810D77
地区名	所沢市地区	測量年月日	2005年12月14日
作業機関名	株式会社塩崎テクノブレイン	作業責任者	江田 章
所在地	所沢市大字下安松548番6地先		
管理者	所沢市道路公園部建設総務課		
標識種類	金属標	現況地目	公衆用道路
備考	1/2500		

要図



現況写真

近景



遠景



11208 所沢市

基準点成果表

(AREA= 9)

10D78

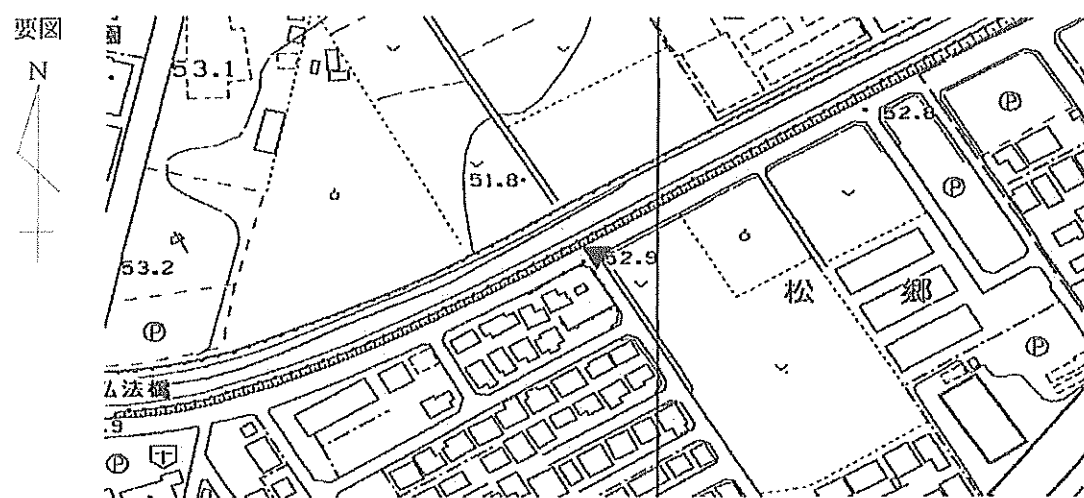
X	m	-22689.959	✓
Y		-30015.069	✓
H		52.170	✓

「この測量成果は、国土地理院の助言をうけて得たものである。(助言番号) 平23関公第712号」

街区多角点の記


調製 2006年1月19日

点名	10D78	基準点コード	KG21120810D78
地区名	所沢市地区	測量年月日	2005年12月15日
作業機関名	株式会社塩崎テクノブレイン	作業責任者	江田 章
所在地	所沢市大字松郷66番1地先		
管理者	所沢市道路公園部建設総務課		
標識種類	金属標	現況地目	公衆用道路
備考	1/2500		



現況写真

近景



遠景



11208 所沢市

基準点成果表

(AREA= 9)

10D79

X	^m	-22842.708	✓✓
Y		-29815.651	✓✓
H		60.024	✓✓

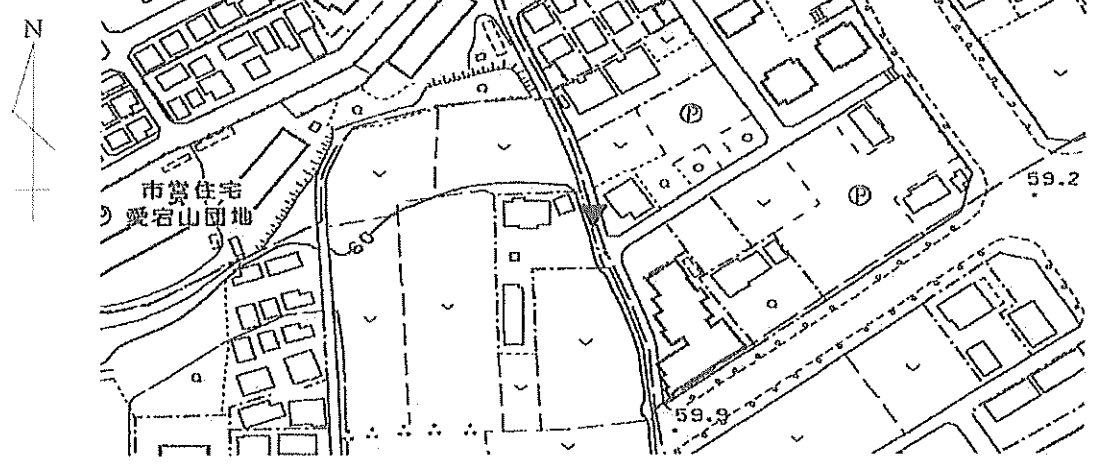
「この測量成果は、国土地理院の助言をうけて得たものである。(助言番号) 平23関公第712号」

街区多角点の記

調製 2006年1月19日

点名	10D79	基準点コード	KG21120810D79
地区名	所沢市地区	測量年月日	2005年12月17日
作業機関名	株式会社塩崎テクノブレイン	作業責任者	江田章
所在地	所沢市東所沢和田3丁目18番3地先		
管理者	所沢市道路公園部建設総務課		
標識種類	金属標	現況地目	公衆用道路
備考	1/2500		

要図



現況写真

近景



遠景



11208 所沢市

基準点成果表

(AREA= 9)

10D80

X	^m	-22840.826	✓
Y		-29699.798	✓
H		58.566	✓

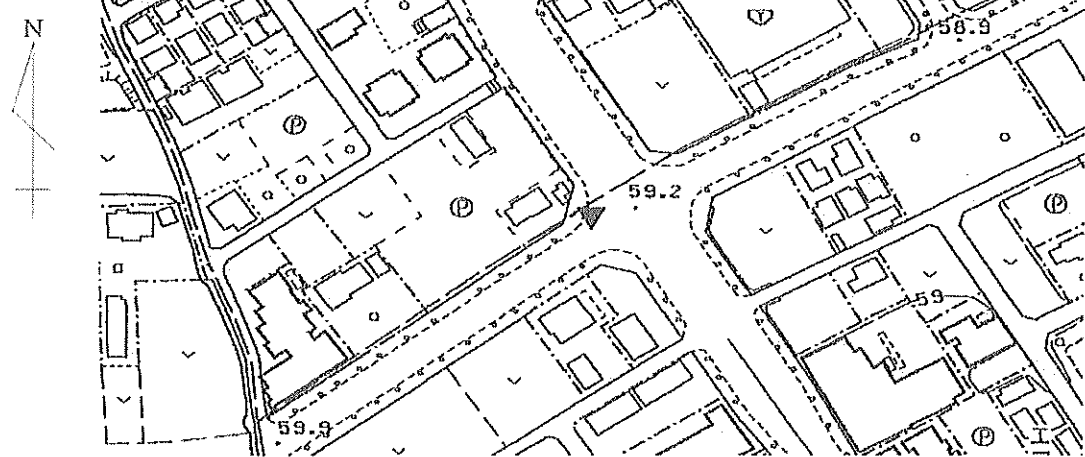
「この測量成果は、国土地理院の助言をうけて得たものである。(助言番号)平23関公第712号」

街区多角点の記

調製 2006年1月19日

点名	10D80	基準点コード	KG21120810D80
地区名	所沢市地区	測量年月日	2005年12月17日
作業機関名	株式会社塩崎テクノブレイン	作業責任者	江田章
所在地	所沢市東所沢和田3丁目16番1地先		
管理者	所沢市道路公園部建設総務課		
標識種類	金属標	現況地目	公衆用道路
備考	1/2500		

要図



現況写真

近景



遠景



11208 所沢市

基準点成果表

(AREA= 9)

10D81

X	m	-23210.314	✓✓
Y		-29463.304	✓✓
H		57.460	✓✓

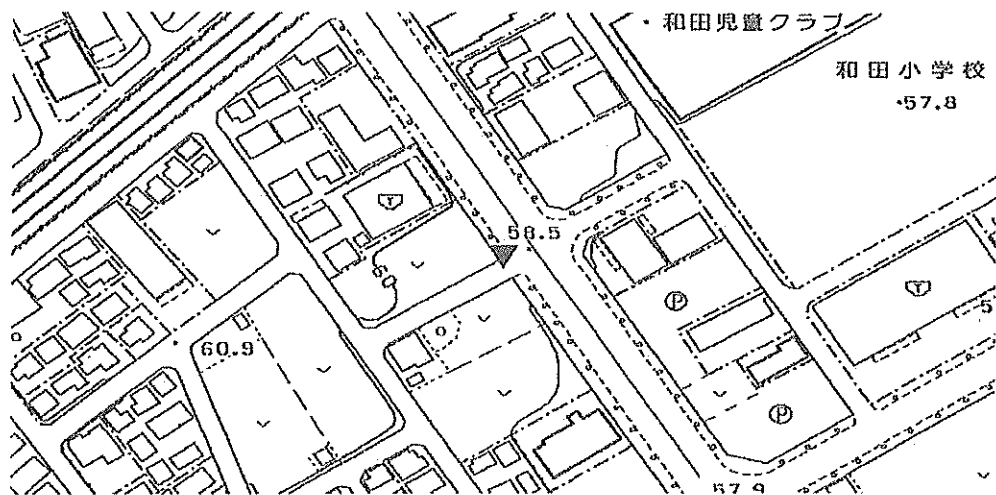
「この測量成果は、国土地理院の助言をうけて得たものである。(助言番号)平23関公第712号」

街区多角点の記

調製 2006年1月19日

点名	10D81	基準点コード	KG21120810D81
地区名	所沢市地区	測量年月日	2005年12月14日
作業機関名	株式会社塩崎テクノブレイン	作業責任者	江田章
所在地	所沢市東所沢和用1丁目44番地先		
管理者	所沢市道路公園部建設総務課		
標識種類	金属標	現況地目	公衆用道路
備考	1/2500		

要図




現況写真

近景



遠景



11208 所沢市

基準点成果表

(AREA= 9)

10D82

X	m	-23200.942	✓✓
Y		-29852.119	✓✓
H		57.422	✓✓

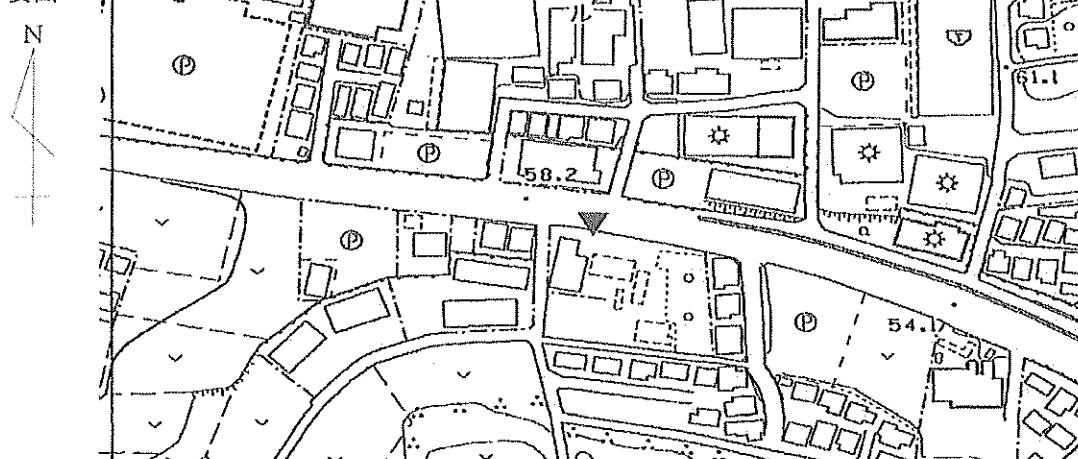
「この測量成果は、国土地理院の助言をうけて得たものである。(助言番号) 平23関公第712号」

街区多角点の記

調製 2006年1月19日

点名	10D82	基準点コード	KG21120810D82
地区名	所沢市地区	測量年月日	2005年12月17日
作業機関名	株式会社塩崎テクノブレイン	作業責任者	江田章
所在地	所沢市大字下安松793番地先		
管理者	埼玉県川越県土整備事務所		
標識種類	金属標	現況地目	公衆用道路
備考	1/2500		

要図




現況写真

近景



遠景



11208 所沢市

基準点成果表

(AREA= 9)

10D83

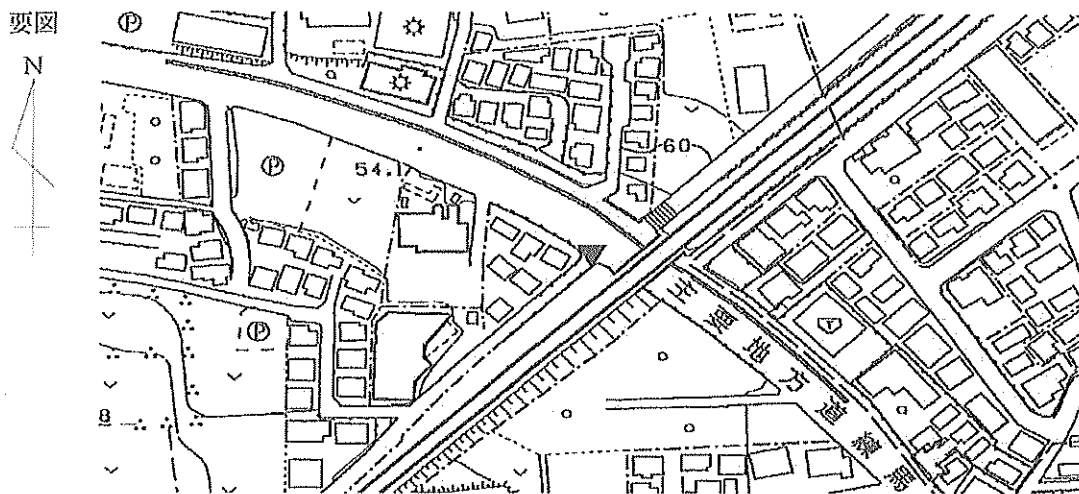
X	m	-23262.095	✓
Y		-29699.342	✓
H		51.265	✓

「この測量成果は、国土地理院の助言をうけて得たものである。(助言番号) 平23関公第712号」

街区多角点の記

調製 2006年1月19日

点名	10D83	基準点コード	KG21120810D83
地区名	所沢市地区	測量年月日	2005年12月09日
作業機関名	株式会社塩崎テクノブレイン	作業責任者	江田 章
所在地	所沢市大字下安松796番8地先		
管理者	埼玉県川越県土整備事務所		
標識種類	金属標	現況地目	公衆用道路
備考	1/2500		



現況写真

近景



遠景



11208 所沢市

基準点成果表

(AREA= 9)

10D84

X	m	-23409.461	✓✓
Y		-29850.061	✓✓
H		59.279	✓✓

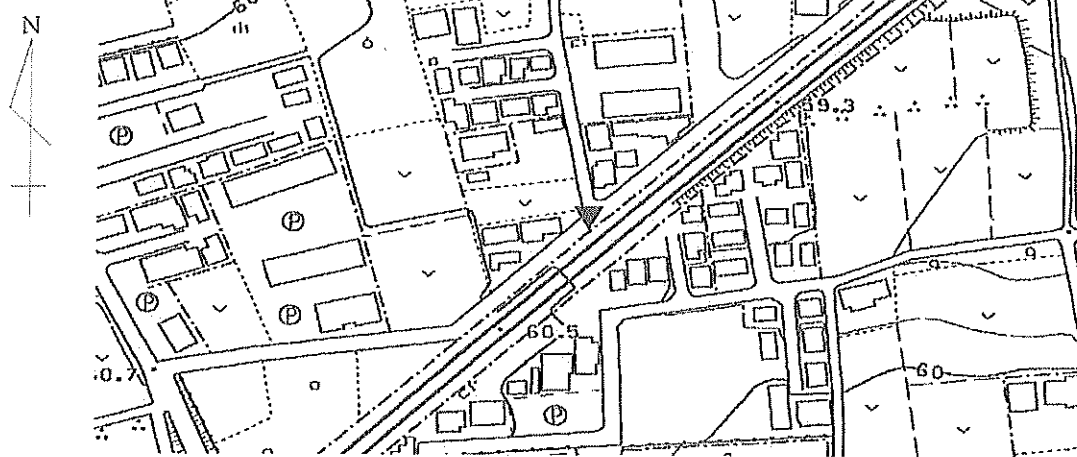
「この測量成果は、国土地理院の助言をうけて得たものである。(助言番号)平23関公第712号」

街区多角点の記

調製 2006年1月19日

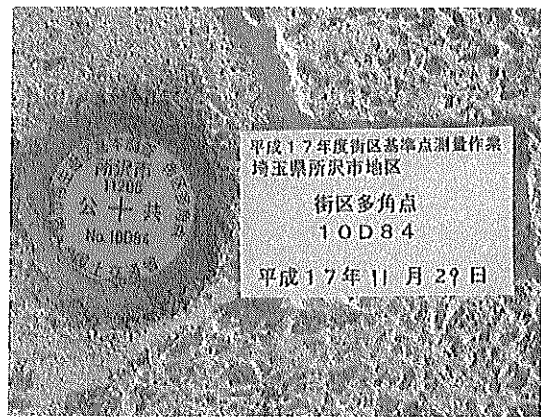
点名	10D84	基準点コード	KG21120810D84
地区名	所沢市地区	測量年月日	2005年12月08日
作業機関名	株式会社塩崎テクノブレイン	作業責任者	江田章
所在地	所沢市大字下安松757番7地先		
管理者	所沢市道路公園部建設総務課		
標識種類	金属標	現況地目	公衆用道路
備考	1/2500		

要図



現況写真

近景



遠景



11208 所沢市

基準点成果表

(AREA= 9)

10D85

X	m	-23373.863	✓
Y		-30016.974	✓
H		59.647	✓

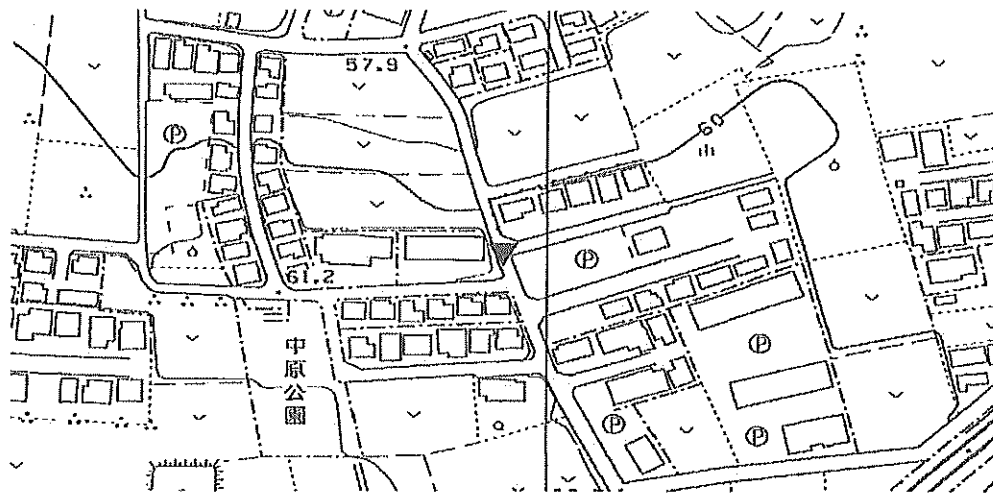
「この測量成果は、国土地理院の助言をうけて得たものである。(助言番号) 平23関公第712号」

街区多角点の記

調製 2006年1月19日


点名	10D85	基準点コード	KG21120810D85
地区名	所沢市地区	測量年月日	2005年12月08日
作業機関名	株式会社塩崎テクノブレイン	作業責任者	江田章
所在地	所沢市大字下安松733番5地先		
管理者	所沢市道路公園部建設総務課		
標識種類	金属標	現況地目	公衆用道路
備考	1/2500		

要図




現況写真

近景



遠景



11208 所沢市

基準点成果表

(AREA= 9)

10D86

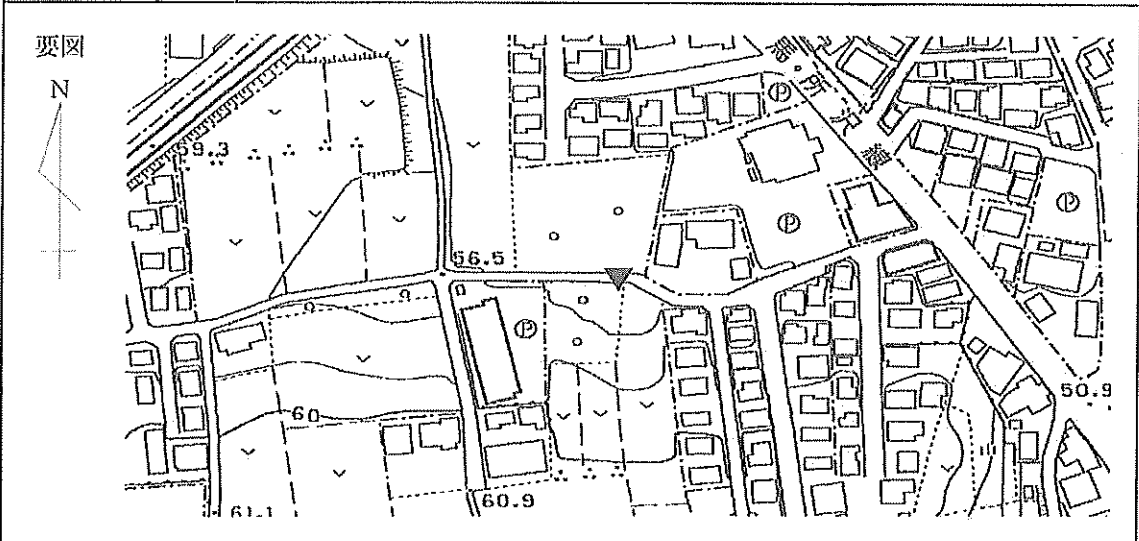
X	m	-23413.948	✓✓
Y		-29661.123	✓✓
H		54.587	✓✓

「この測量成果は、国土地理院の助言をうけて得たものである。(助言番号) 平23関公第712号」


街区多角点の記

調製 2006年1月19日

点名	10D86	基準点コード	KG21120810D86
地区名	所沢市地区	測量年月日	2005年12月13日
作業機関名	株式会社塩崎テクノブレイン	作業責任者	江田 章
所在地	所沢市大字下安松920番地先		
管理者	所沢市道路公園部建設総務課		
標識種類	金属標	現況地目	公衆用道路
備考	1/2500		



現況写真



11208 所沢市

基準点成果表

(AREA= 9)

10D87

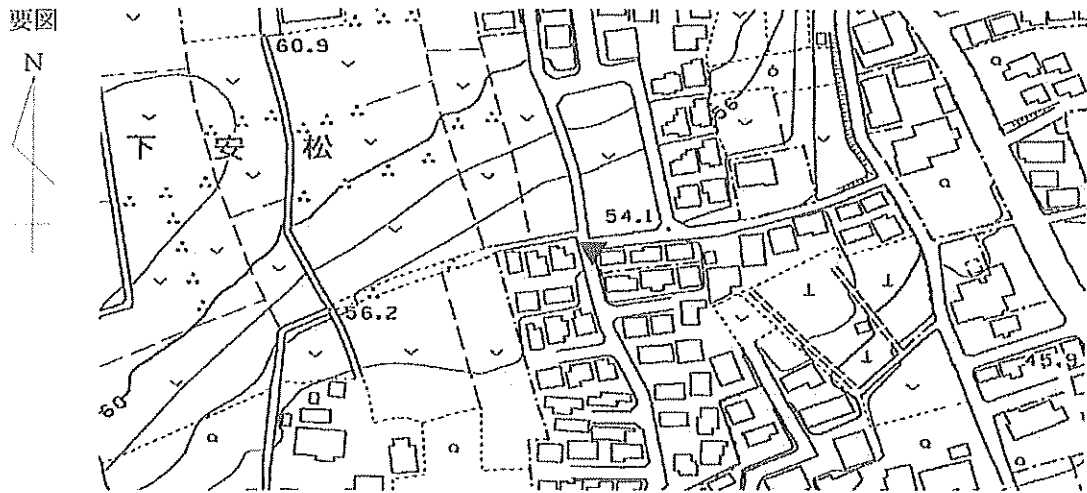
X	mm	-23556.792	///
Y		-29599.964	///
H		53.561	///

「この測量成果は、国土地理院の助言をうけて得たものである。(助言番号) 平23関公第712号」

街区多角点の記

調製 2006年1月19日

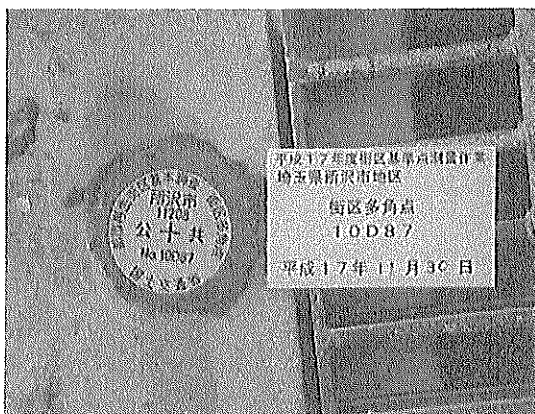
点名	10D87	基準点コード	KG21120810D87
地区名	所沢市地区	測量年月日	2005年12月13日
作業機関名	株式会社塩崎テクノブレイン	作業責任者	江田 章
所在地	所沢市大字下安松906番1地先		
管理者	所沢市道路公園部建設総務課		
標識種類	金属標	現況地目	公衆用道路
備考	1/2500		



現況写真

近景

遠景



11208 所沢市

基準点成果表

(AREA= 9)

10D88

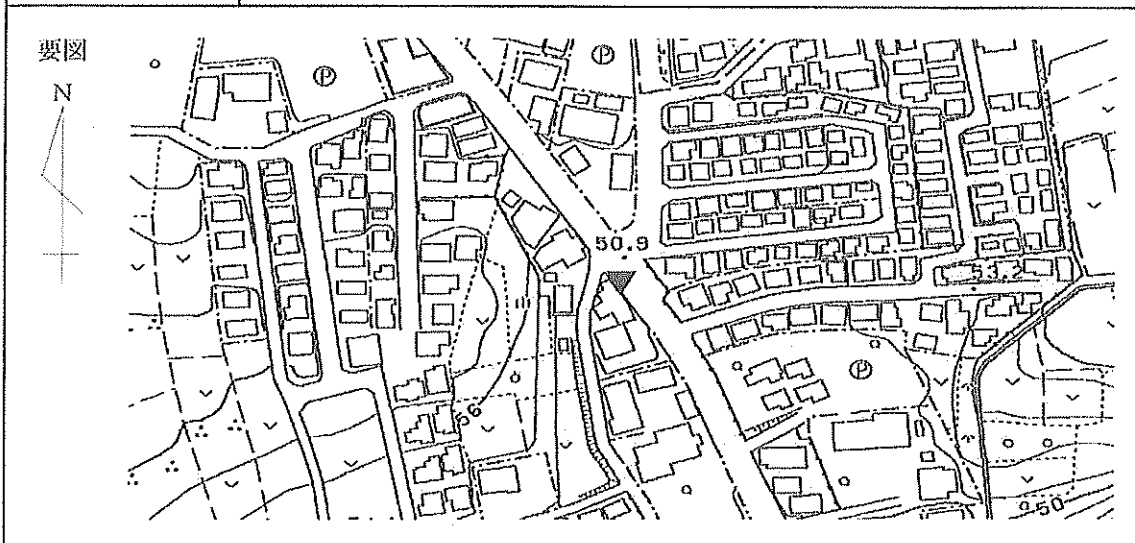
X	m	-23473.492	✓
Y		-29511.530	✓
H		49.461	✓

「この測量成果は、国土地理院の助言をうけて得たものである。(助言番号) 平23関公第712号」


街区多角点の記

調製 2006年1月19日

点名	10D88	基準点コード	KG21120810D88
地区名	所沢市地区	測量年月日	2005年12月09日
作業機関名	株式会社塩崎テクノブレイン	作業責任者	江田 章
所在地	所沢市大字下安松900番地先		
管理者	埼玉県川越県土整備事務所		
標識種類	金属標	現況地目	公衆用道路
備考	1/2500		



現況写真



11208 所沢市

基準点成果表

(AREA= 9)

10D89

X	Ⅲ	-23631.908	✓
Y		-29385.739	✓
H		42.758	✓

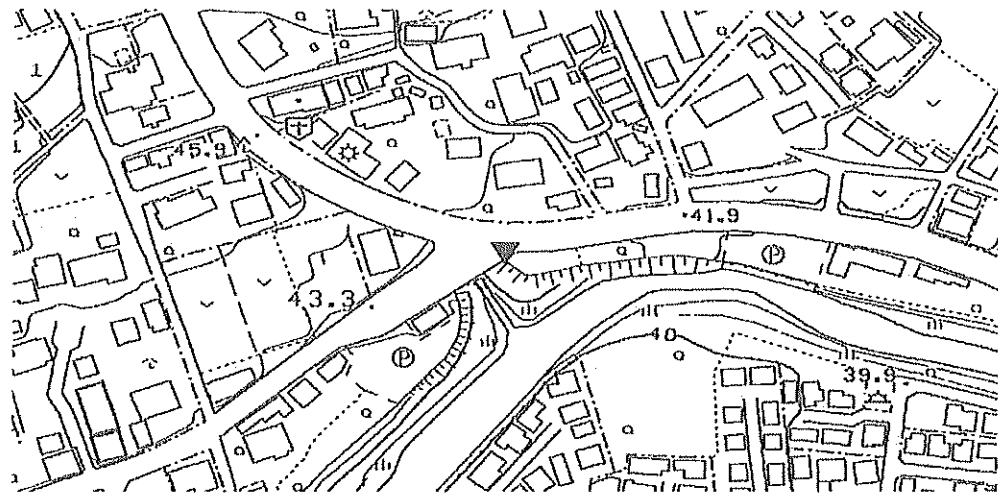
「この測量成果は、国土地理院の助言をうけて得たものである。(助言番号) 平23関公第712号」

街区多角点の記

調製 2006年1月19日

点名	10D89	基準点コード	KG21120810D89
地区名	所沢市地区	測量年月日	2005年12月13日
作業機関名	株式会社塩崎テクノブレイン	作業責任者	江田 章
所在地	所沢市大字下安松889番2地先		
管理者	埼玉県川越県土整備事務所		
標識種類	金属標	現況地目	公衆用道路
備考	1/2500		

要図




現況写真

近景



遠景



11208 所沢市

基準点成果表

(AREA= 9)

10D90

X	m	-23731.931	✓✓
Y		-29594.299	✓✓
H		44.839	✓✓

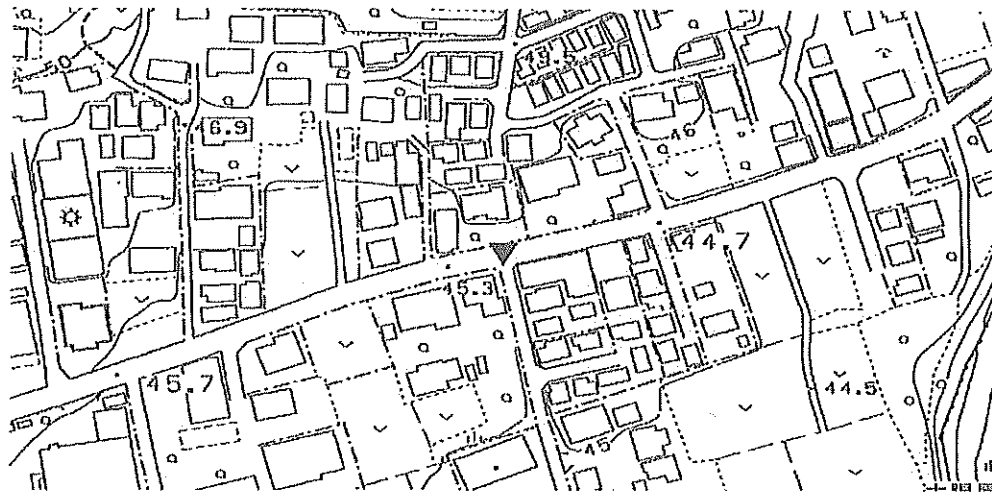
「この測量成果は、国土地理院の助言をうけて得たものである。(助言番号) 平23関公第712号」

街区多角点の記

調製 2006年1月19日


点名	10D90	基準点コード	KG21120810D90
地区名	所沢市地区	測量年月日	2005年12月13日
作業機関名	株式会社塩崎テクノブレイン	作業責任者	江田 章
所在地	所沢市大字下安松873番地先		
管理者	所沢市道路公園部建設総務課		
標識種類	金属標	現況地目	公衆用道路
備考	1/2500		

要図



現況写真

近景



遠景



11208 所沢市

基準点成果表

(AREA= 9)

10D91

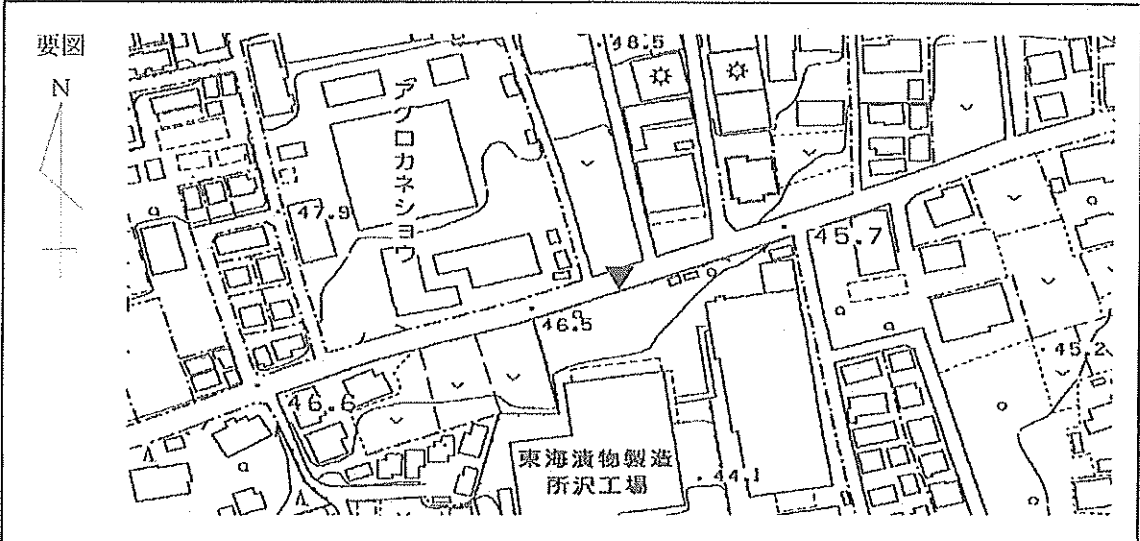
X	m	-23785.243	//
Y		-29744.877	//
H		45.877	//

「この測量成果は、国土地理院の助言をうけて得たものである。(助言番号)平23関公第712号」

街区多角点の記

調製 2006年1月19日

点名	10D91	基準点コード	KG21120810D91
地区名	所沢市地区	測量年月日	2005年12月15日
作業機関名	株式会社塩崎テクノブレイン	作業責任者	江田 章
所在地	所沢市大字下安松861番1地先		
管理者	所沢市道路公園部建設総務課		
標識種類	金属標	現況地目	公衆用道路
備考	1/2500		



現況写真



11208 所沢市

基準点成果表

(AREA= 9)

10D92

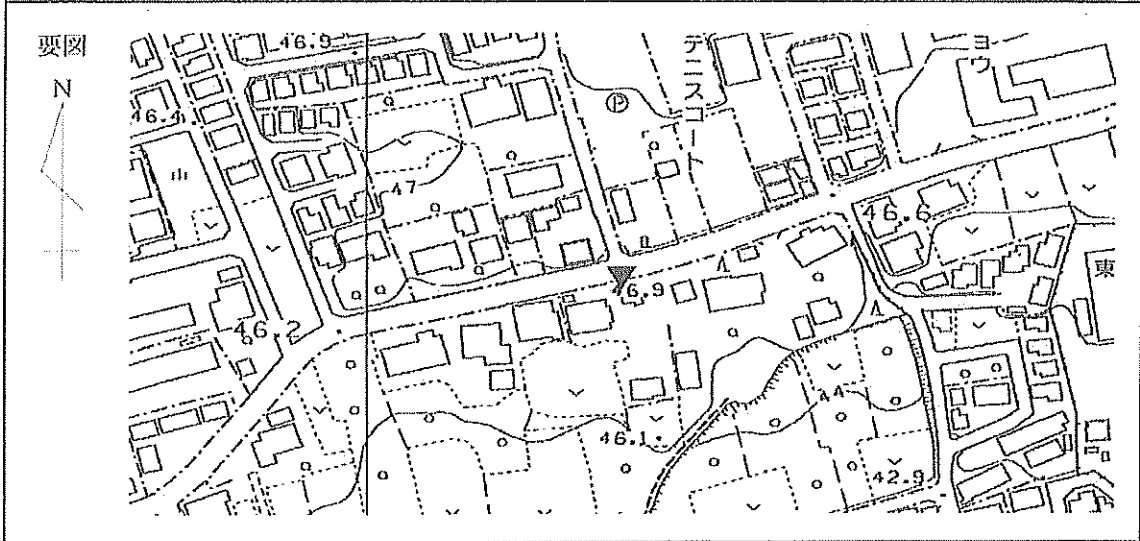
X	m	-23854.775	✓✓
Y		-29923.892	✓✓
H		46.546	✓✓

「この測量成果は、国土地理院の助言をうけて得たものである。(助言番号) 平23関公第712号」


街区多角点の記

調製 2006年1月19日

点名	10D92	基準点コード	KG21120810D92
地区名	所沢市地区	測量年月日	2005年12月15日
作業機関名	株式会社塩崎テクノブレイン	作業責任者	江田 章
所在地	所沢市大字下安松297番地先		
管理者	所沢市道路公園部建設総務課		
標識種類	金属標	現況地目	公衆用道路
備考	1/2500		



現況写真



11208 所沢市

基準点成果表

(AREA= 9)

10D93

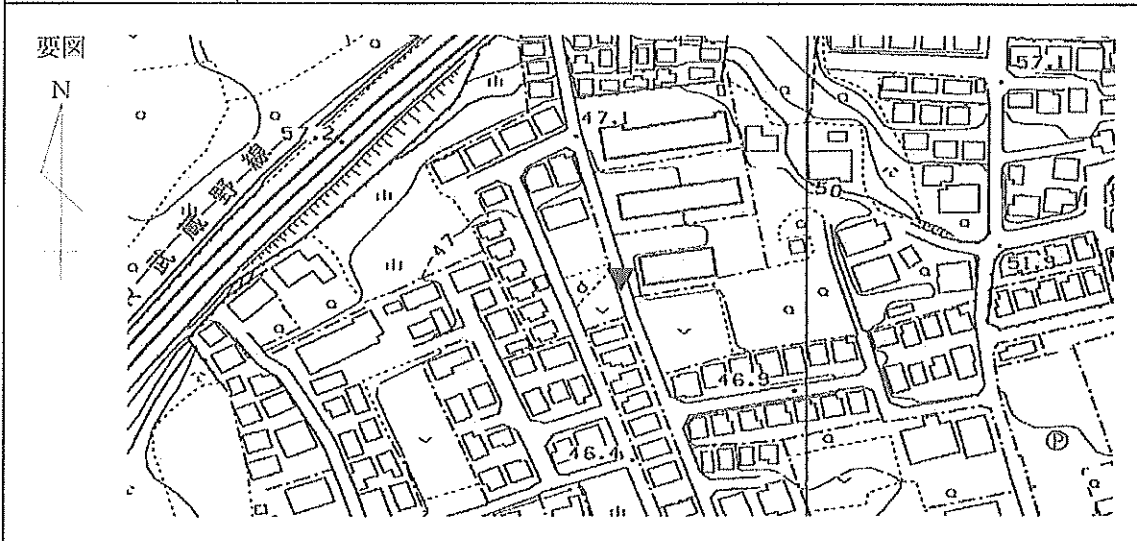
X	m	-23743.600	✓✓
Y		-30051.972	✓✓
H		46.368	✓✓

「この測量成果は、国土地理院の助言をうけて得たものである。(助言番号) 平23関公第712号」

街区多角点の記

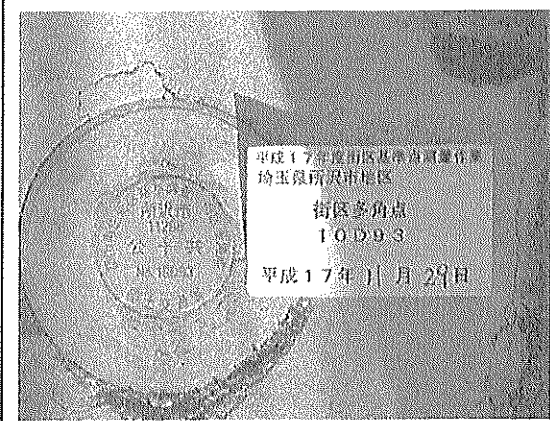
調製 2006年1月19日

点名	10D93	基準点コード	KG21120810D93
地区名	所沢市地区	測量年月日	2005年12月08日
作業機関名	株式会社塩崎テクノブレイン	作業責任者	江田 章
所在地	所沢市大字下安松691番4地先		
管理者	所沢市道路公園部建設総務課		
標識種類	金属標	現況地目	公衆用道路
備考	1/2500		




現況写真

近景



遠景



11208 所沢市

基準点成果表

(AREA= 9)

10D94

X	^m	-23956.289	≡
Y		-30140.631	≡
H		45.780	≡

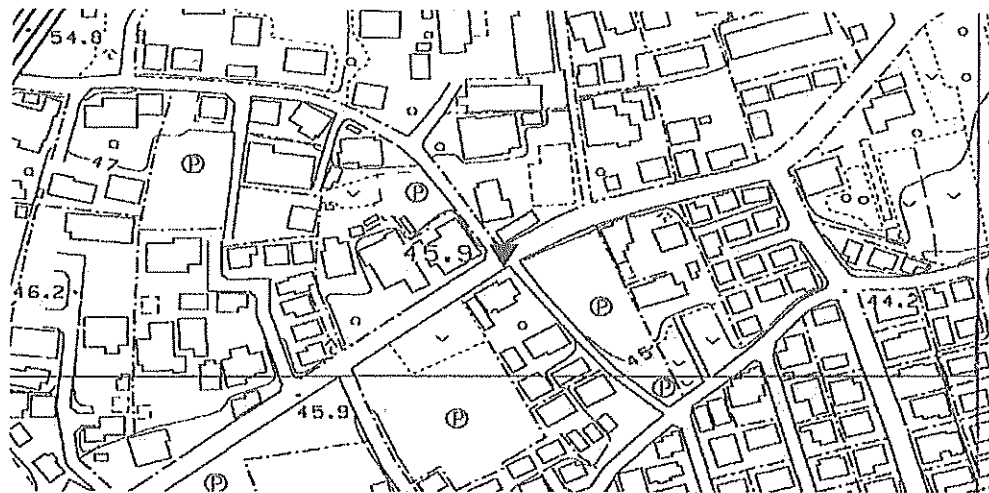
「この測量成果は、国土地理院の助言をうけて得たものである。(助言番号) 平23関公第712号」

街区多角点の記

調製 2006年1月19日


点名	10D94	基準点コード	KG21120810D94
地区名	所沢市地区	測量年月日	2005年12月08日
作業機関名	株式会社塩崎テクノブレイン	作業責任者	江田章
所在地	所沢市大字下安松402番地先		
管理者	所沢市道路公園部建設総務課		
標識種類	金属標	現況地目	公衆用道路
備考	1/2500		

要図




現況写真

近景



遠景



11208 所沢市

基準点成果表

(AREA= 9)

10D95

X	^m	-24074.850	≡
Y		-30309.110	≡
H		46.111	≡

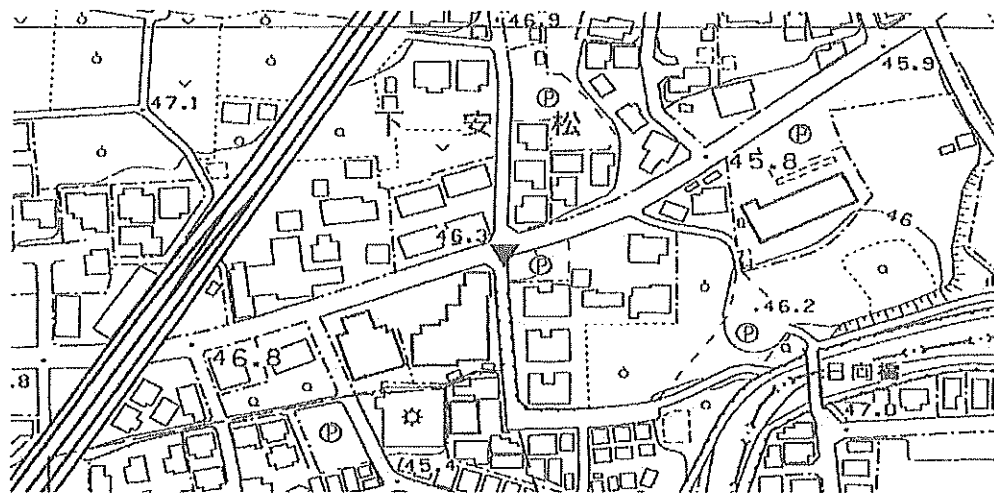
「この測量成果は、国土地理院の助言をうけて得たものである。(助言番号) 平23関公第712号」

街区多角点の記

調製 2006年1月19日

点名	10D95	基準点コード	KG21120810D95
地区名	所沢市地区	測量年月日	2005年12月08日
作業機関名	株式会社塩崎テクノブレイン	作業責任者	江田 章
所在地	所沢市大字下安松394番1地先		
管理者	所沢市道路公園部建設総務課		
標識種類	金属標	現況地目	公衆用道路
備考	1/2500		

要図



現況写真

近景



遠景



11208 所沢市

基準点成果表

(AREA= 9)

10D96

X	^m	-23978.033	✓✓
Y		-29620.893	✓✓
H		42.242	✓✓

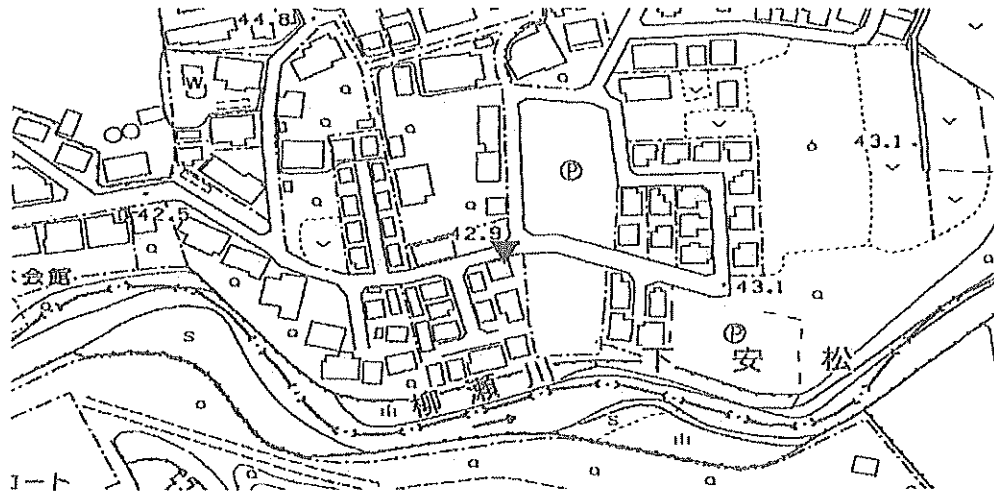
「この測量成果は、国土地理院の助言をうけて得たものである。(助言番号) 平23関公第712号」

街区多角点の記

調製 2006年1月19日

点名	10D96	基準点コード	KG21120810D96
地区名	所沢市地区	測量年月日	2005年12月15日
作業機関名	株式会社塩崎テクノブレイン	作業責任者	江田章
所在地	所沢市大字下安松249番地先		
管理者	所沢市道路公園部建設総務課		
標識種類	金属標	現況地目	公衆用道路
備考	1/2500		

要図




現況写真

近景



遠景



11208 所沢市

基準点成果表

(AREA= 9)

10D97

X	^m	-24048.118	≡
Y		-30014.530	≡
H		43.863	≡

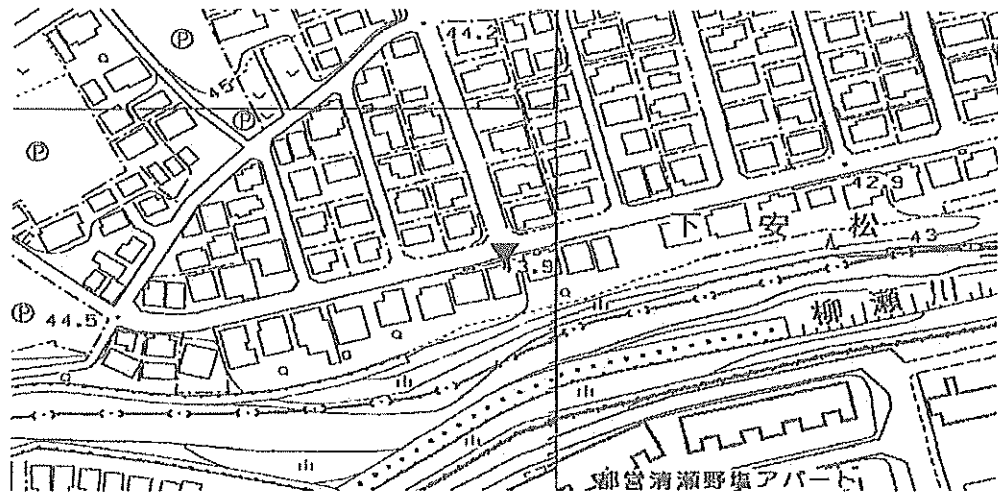
「この測量成果は、国土地理院の助言をうけて得たものである。(助言番号) 平23関公第712号」

街区多角点の記

調製 2006年1月19日


点名	I0D97	基準点コード	KG21120810D97
地区名	所沢市地区	測量年月日	2005年12月15日
作業機関名	株式会社塩崎テクノブレイン	作業責任者	江田 章
所在地	所沢市大字下安松286番34地先		
管理者	所沢市道路公園部建設総務課		
標識種類	金属標	現況地目	公衆用道路
備考	1/2500		

要図



現況写真

近景



遠景



11208 所沢市

基準点成果表

(AREA= 9)

10D98

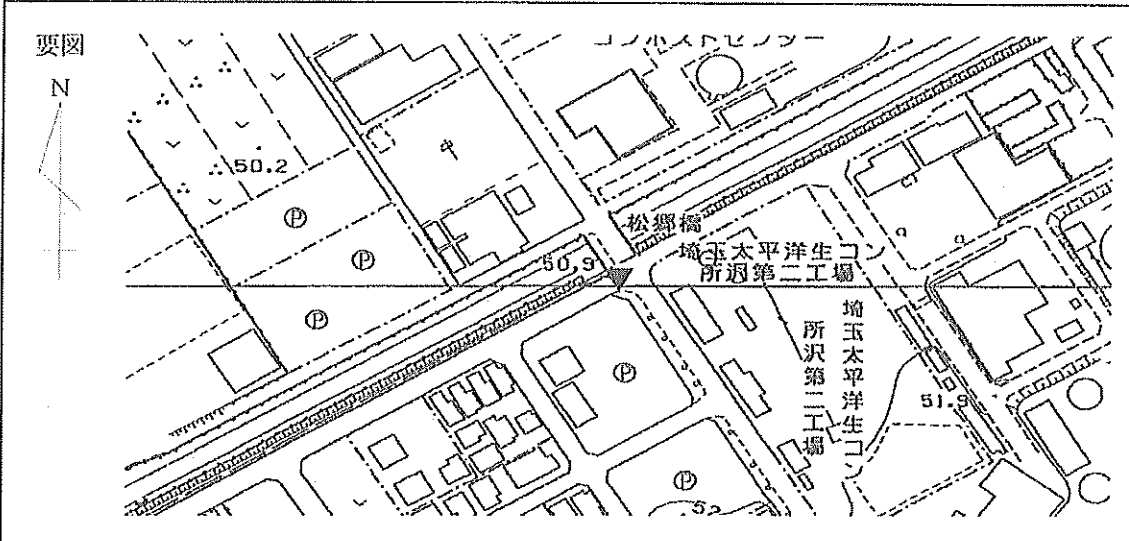
X	^m	-22494.201	✓
Y		-29696.001	✓
H		50.432	✓

「この測量成果は、国土地理院の助言をうけて得たものである。(助言番号)平23関公第712号」


街区多角点の記

調製 2006年1月19日

点名	10D98	基準点コード	KG21120810D98
地区名	所沢市地区	測量年月日	2005年12月15日
作業機関名	株式会社塩崎テクノブレイン	作業責任者	江田 章
所在地	所沢市東所沢和田3丁目29番2地先		
管理者	所沢市道路公園部建設総務課		
標識種類	金属標	現況地目	公衆用道路
備考	1/2500		



現況写真



11208 所沢市

基準点成果表

(AREA= 9)

10D99

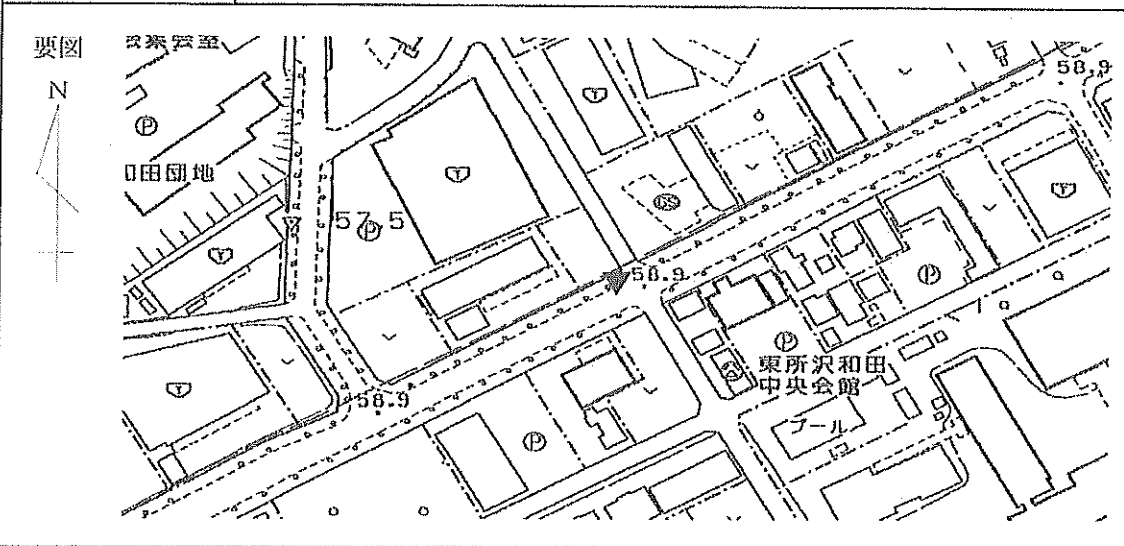
X	^m	-22737.196	✓✓
Y		-29517.812	✓✓
H		57.915	✓✓

「この測量成果は、国土地理院の助言をうけて得たものである。(助言番号)平23関公第712号」

街区多角点の記

調製 2006年1月19日

点名	10D99	基準点コード	KG21120810D99
地区名	所沢市地区	測量年月日	2005年12月17日
作業機関名	株式会社塩崎テクノブレイン	作業責任者	江田 章
所在地	所沢市東所沢和田3丁目14番2地先		
管理者	所沢市道路公園部建設総務課		
標識種類	金属標	現況地目	公衆用道路
備考	1/2500		



現況写真

