

03 座標補正成果表  
節点  
(街区基準点 2011)

所沢市

11208 所沢市

基準点成果表

(AREA= 9 )

1A001

X	<sup>m</sup>	-19610.251	≡
Y		-32431.156	≡
H		58.786	✓

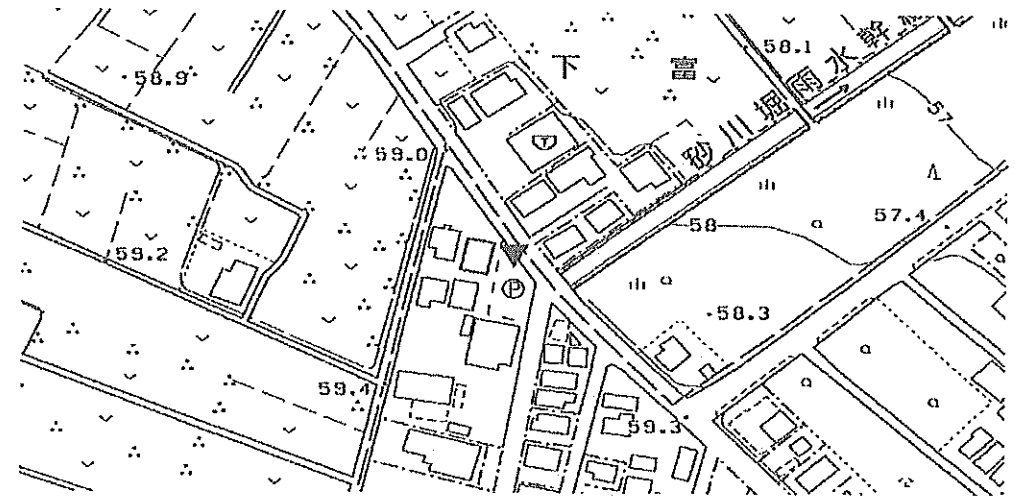
「この測量成果は、国土地理院の助言をうけて得たものである。(助言番号) 平23関公第712号」

# 節 点 点 の 記

調製 2006年1月19日


点 名	1A001	基準点コード	KG3112081A001
地 区 名	所沢市地区	測量年月日	2005年12月02日
作業機関名	株式会社塩崎テクノブレイン	作業責任者	江田 章
所在地	所沢市大字中富982番地先		
管 理 者	所沢市道路公園部建設総務課		
標 識 種 類	鉄	現 況 地 目	公衆用道路
備 考	1/2500		

要図



現 況 写 真

近 景



遠 景



11208 所沢市

基準点成果表

(AREA= 9 )

1A006

X	m	-20105.762	≡
Y		-33316.538	≡
H		64.996	≡

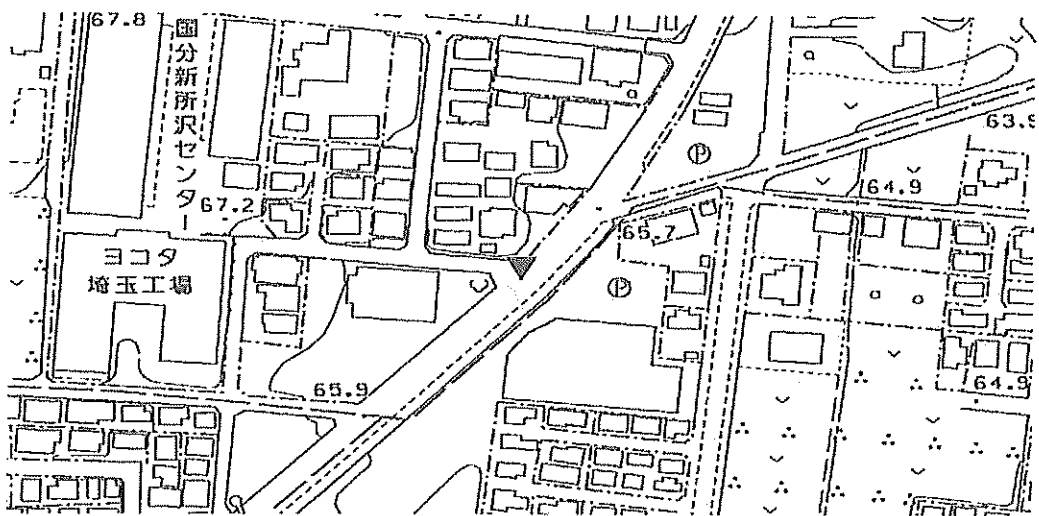
「この測量成果は、国土地理院の助言をうけて得たものである。(助言番号)平23関公第712号」

# 節 点 点 の 記

調製 2006年1月19日

点 名	1A006	基準点コード	KG3112081A006
地 区 名	所沢市地区	測 量 年 月 日	2005年12月06日
作 業 機 関 名	株式会社塩崎テクノブレイン	作 業 責 任 者	江田 章
所 在 地	所沢市所沢新町2551番6地先		
管 理 者	埼玉県川越県土整備事務所		
標 識 種 類	鉄	現 況 地 目	公衆用道路
備 考	1/2500		

要図




現 況 写 真

近 景



遠 景



11208 所沢市

基準点成果表

(AREA= 9 )

1A008

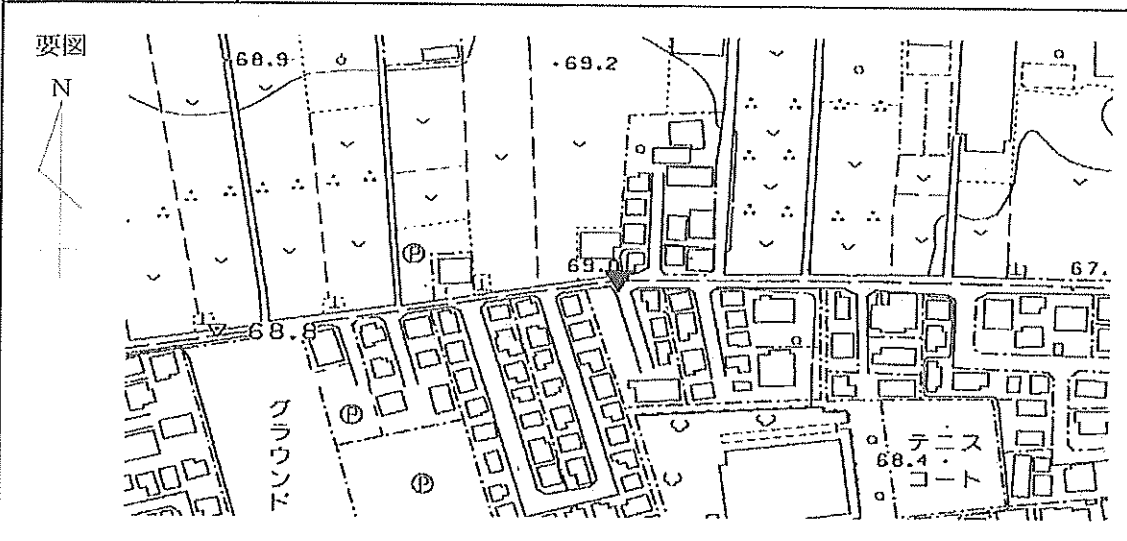
X	<sup>m</sup>	-20142.994	≡
Y		-33625.814	≡
H		68.627	≡

「この測量成果は、国土地理院の助言をうけて得たものである。(助言番号)平23関公第712号」


# 節 点 点 の 記

調製 2006年1月19日

点 名	1A008	基準点コード	KG3112081A008
地 区 名	所沢市地区	測 量 年 月 日	2005年12月06日
作 業 機 関 名	株式会社塩崎テクノブレイン	作 業 責 任 者	江田 章
所 在 地	所沢市花園4丁目2583番地先		
管 理 者	所沢市道路公園部建設総務課		
標 識 種 類	紙	現 況 地 目	公衆用道路
備 考	1/2500		



現 況 写 真



11208 所沢市

基準点成果表

(AREA= 9 )

1A009

X	<sup>m</sup>	-20170.281	≡
Y		-33796.853	≡
H		69.437	≡

「この測量成果は、国土地理院の助言をうけて得たものである。(助言番号)平23関公第712号」

# 節 点 点 の 記

調製 2006年1月19日

点 名	1A009	基準点コード	KG3112081A009
地 区 名	所沢市地区	測 量 年 月 日	2005年12月06日
作 業 機 関 名	株式会社塩崎テクノブレイン	作 業 責 任 者	江田 章
所 在 地	所沢市所沢新町2575番15地先		
管 理 者	所沢市道路公園部建設総務課		
標 識 種 類	鉄	現 況 地 目	公衆用道路
備 考	1/2500		

要図



現 況 写 真

近 景



遠 景



11208 所沢市

基準点成果表

(AREA= 9 )

1A010

X	<sup>m</sup>	-20249.389	///
Y		-34216.373	///
H		70.995	///

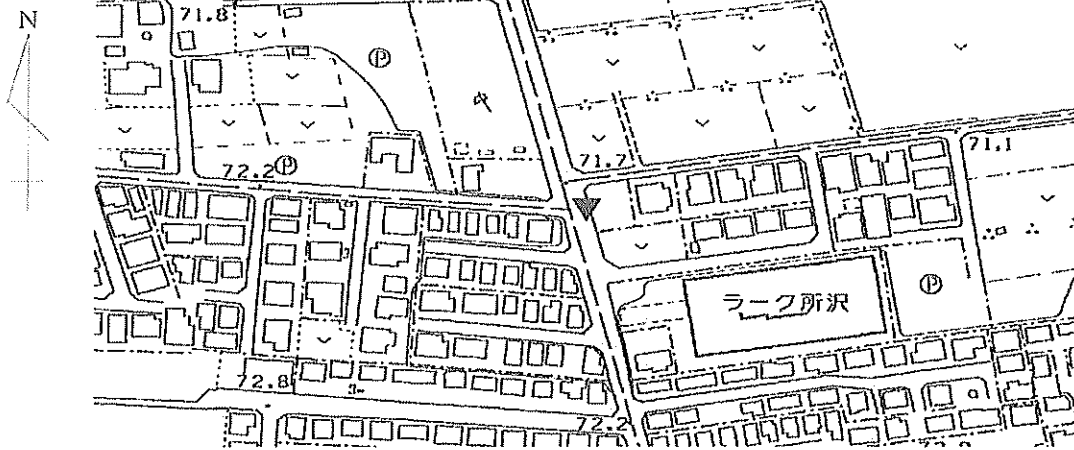
「この測量成果は、国土地理院の助言をうけて得たものである。(助言番号)平23関公第712号」

# 節 点 点 の 記

調製 2006年1月19日

点 名	1A010	基準点コード	KG3112081A010
地 区 名	所沢市地区	測 量 年 月 日	2005年12月08日
作 業 機 関 名	株式会社塩崎テクノブレイン	作 業 責 任 者	江田 章
所 在 地	所沢市花園1丁目2435番1地先		
管 理 者	所沢市道路公園部建設総務課		
標 識 種 類	紙	現 況 地 目	公衆用道路
備 考	1/2500		

要図




現 況 写 真

近 景



遠 景



11208 所沢市

基準点成果表

(AREA= 9 )

1A012

X	<sup>m</sup>	-20319.997	≡
Y		-34686.174	≡
H		73.453	≡

「この測量成果は、国土地理院の助言をうけて得たものである。(助言番号) 平23関公第712号」

# 節 点 点 の 記

調製 2006年1月19日

点 名	1A012 ✓	基準点コード	KG3112081A012 ✓
地 区 名	所沢市地区 ✓	測 量 年 月 日	2005年12月06日 ✓
作 業 機 関 名	株式会社塩崎テクノブレイン ✓	作 業 責 任 者	江田 章 ✓
所 在 地	所沢市大字北岩岡566番地先 ✓		
管 理 者	所沢市道路公園部建設総務課 ✓		
標 識 種 類	錫 ✓	現 況 地 目	公衆用道路 ✓
備 考	1/2500 ✓		



現 況 写 真

近 景



遠 景



11208 所沢市

基準点成果表

(AREA= 9 )

1A013

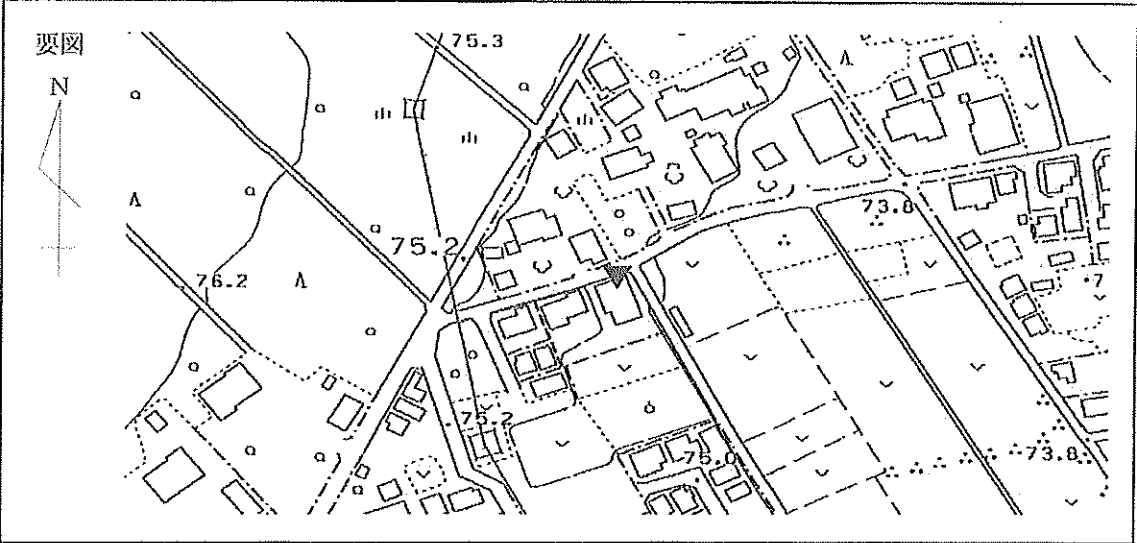
X	<sup>m</sup>	-20334.192	≡
Y		-34738.005	≡
H		73.723	≡

「この測量成果は、国土地理院の助言をうけて得たものである。(助言番号) 平23関公第712号」


# 節 点 点 の 記

調製 2006年1月19日

点 名	1A013	基準点コード	KG3112081A013
地 区 名	所沢市地区	測 量 年 月 日	2005年12月06日
作 業 機 関 名	株式会社塩崎テクノブレイン	作 業 責 任 者	江田 章
所 在 地	所沢市大字北岩岡642番41地先		
管 理 者	所沢市道路公園部建設総務課		
標 識 種 類	鉄	現 況 地 目	公衆用道路
備 考	1/2500		



現 況 写 真



11208 所沢市

基準点成果表

(AREA= 9 )

1A015

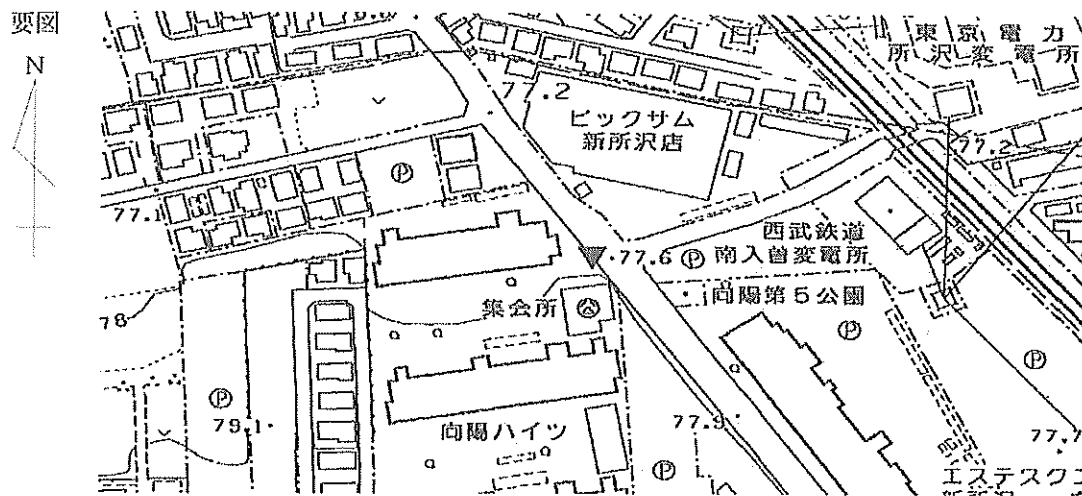
X	m	-20709.993	≡
Y		-34835.468	≡
H		77.125	≡

「この測量成果は、国土地理院の助言をうけて得たものである。(助言番号) 平23関公第712号」

# 節 点 点 の 記

調製 2006年1月19日

点 名	1A015 ✓	基準点コード	KG3112081A015 ✓
地 区 名	所沢市地区 ✓	測 量 年 月 日	2005年12月12日 ✓
作 業 機 関 名	株式会社塩崎テクノブレイン ✓	作 業 責 任 者	江田 章 ✓
所 在 地	所沢市向陽町2174番地先 ✓		
管 理 者	埼玉県川越県土整備事務所 ✓		
標 識 種 類	紙 ✓	現 況 地 目	公衆用道路 ✓
備 考	1/2500 ✓		




現 況 写 真

近 景



遠 景



11208 所沢市

基準点成果表

(AREA= 9 )

1A024

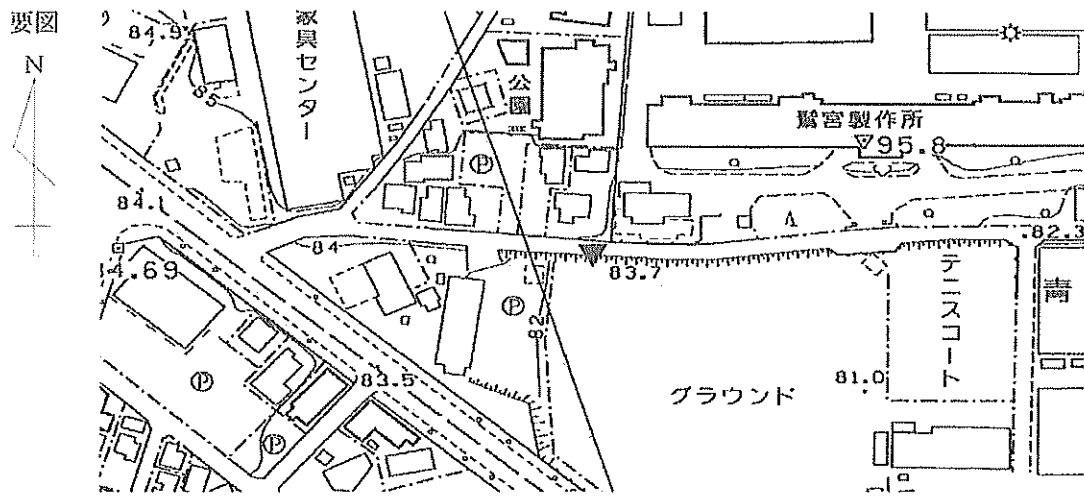
X	<sup>m</sup>	-21314.222 //
Y		-35638.716 //
H		83.673 //

「この測量成果は、国土地理院の助言をうけて得たものである。(助言番号) 平23関公第712号」

# 節 点 点 の 記

調製 2006年1月19日

点 名	1A024	基準点コード	KG3112081A024
地 区 名	所沢市地区	測 量 年 月 日	2005年11月28日
作 業 機 関 名	株式会社塩崎テクノブレイン	作 業 責 任 者	江田 章
所 在 地	所沢市青葉台1377番8地先		
管 理 者	所沢市道路公園部建設総務課		
標 識 種 類	鉾	現 況 地 目	公衆用道路
備 考	1/2500		




現 況 写 真

近 景



遠 景



11208 所沢市

基準点成果表

(AREA= 9 )

1A028

X	m	-21585.715	//
Y		-35683.077	//
H		83.926	//

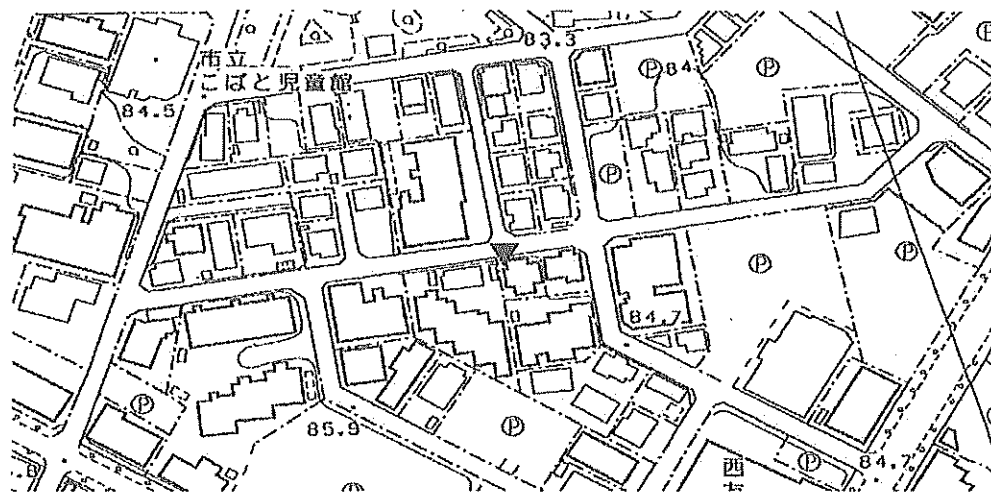
「この測量成果は、国土地理院の助言をうけて得たものである。(助言番号) 平23関公第712号」

# 節 点 点 の 記

調製 2006年1月19日

点 名	1A028 ✓	基準点コード	KG3112081A028 ✓
地 区 名	所沢市地区 ✓	測 量 年 月 日	2005年12月01日 ✓
作 業 機 関 名	株式会社塩崎テクノブレイン ✓	作 業 責 任 者	江田 章 ✓
所 在 地	所沢市小手指町1丁目30番3地先 ✓		
管 理 者	所沢市道路公園部建設総務課 ✓		
標 識 種 類	紙 ✓	現 況 地 目	公衆用道路 ✓
備 考	1/2500 ✓		

要図



現 況 写 真

近 景



遠 景



11208 所沢市

基準点成果表

(AREA= 9 )

1A031

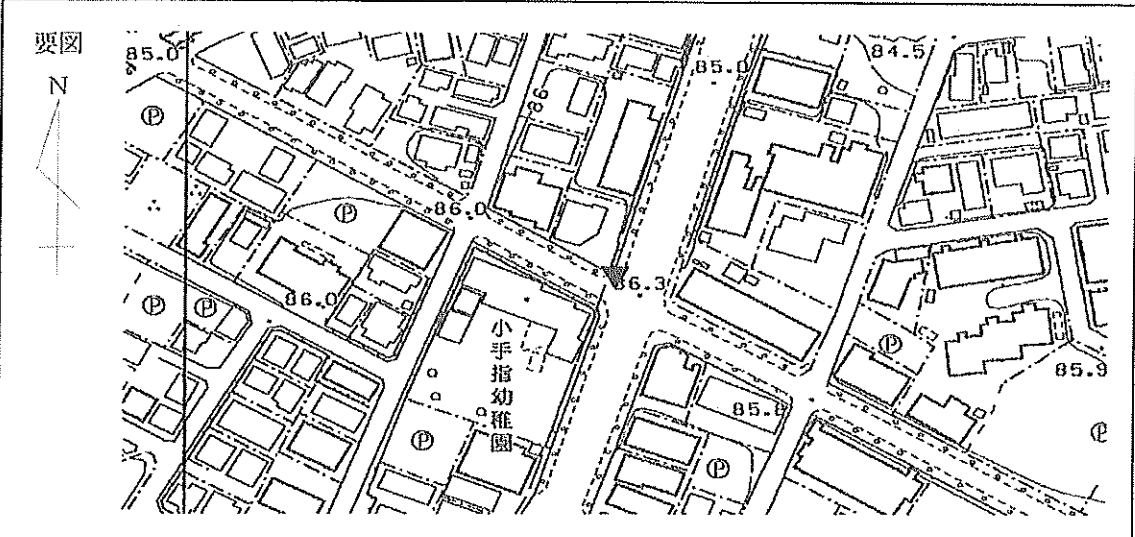
X	<sup>m</sup>	-21614.740	//
Y		-35869.058	//
H		85.678	//

「この測量成果は、国土地理院の助言をうけて得たものである。(助言番号) 平23関公第712号」


# 節 点 点 の 記

調製 2006年1月19日

点 名	IA031 ✓	基準点コード	KG3112081A031 ✓
地 区 名	所沢市地区 ✓	測 量 年 月 日	2005年12月06日 ✓
作 業 機 関 名	株式会社塩崎テクノブレイン ✓	作 業 責 任 者	江田 章 ✓
所 在 地	所沢市小手指町2丁目13番6地先 ✓		
管 理 者	所沢市道路公園部建設総務課 ✓		
標 識 種 類	銀 ✓	現 況 地 目	公衆用道路 ✓
備 考	1/2500 ✓		



現 況 写 真



11208 所沢市

基準点成果表

(AREA= 9 )

1A033

X	m	-21860.386	≡
Y		-36180.921	≡
H		88.243	≡

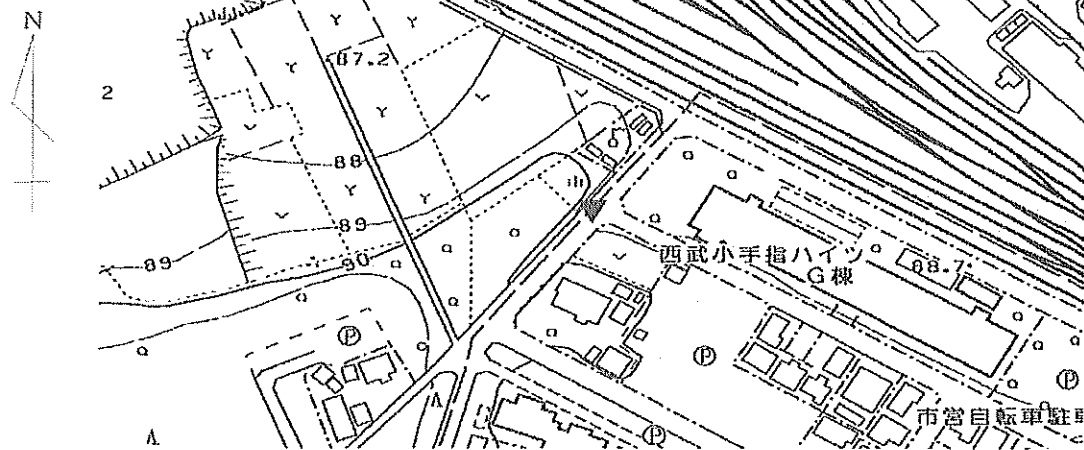
「この測量成果は、国土地理院の助言をうけて得たものである。(助言番号)平23関公第712号」

# 節 点 点 の 記

調製 2006年1月19日

点 名	1A033 ✓	基準点コード	KG3112081A033 ✓
地 区 名	所沢市地区 ✓	測 量 年 月 日	2005年12月06日 ✓
作 業 機 関 名	株式会社塩崎テクノブレイン ✓	作 業 責 任 者	江田 章 ✓
所 在 地	所沢市小手指町3丁目4番4地先 ✓		
管 理 者	所沢市道路公園部建設総務課 ✓		
標 識 種 類	錫 ✓	現 況 地 目	公衆用道路 ✓
備 考	1/2500 ✓		

要図



現 況 写 真

近 景



遠 景



11208 所沢市

基準点成果表

(AREA= 9 )

1A036

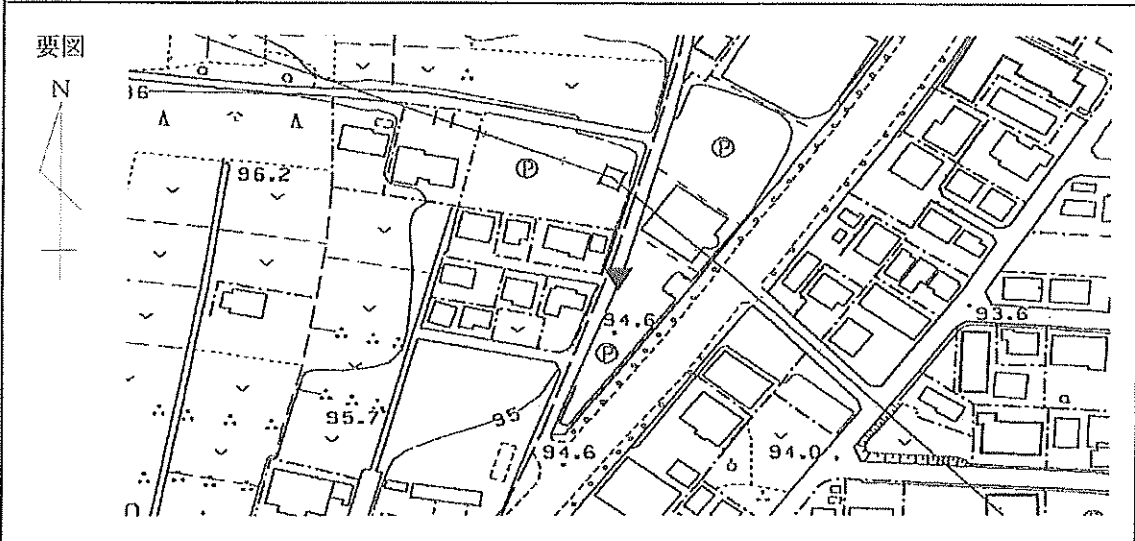
X	m	-22405.217	✓✓
Y		-36332.513	✓✓
H		94.548	✓✓

「この測量成果は、国土地理院の助言をうけて得たものである。(助言番号) 平23関公第712号」


# 節 点 点 の 記

調製 2006年1月19日

点 名	1A036 ✓	基準点コード	KG3112081A036 ✓
地 区 名	所沢市地区 ✓	測量年月日	2005年12月06日 ✓
作業機関名	株式会社塩崎テクノブレイン ✓	作業責任者	江田 章 ✓
所在地	所沢市小手指町4丁目8番5地先 ✓		
管理者	所沢市道路公園部建設総務課 ✓		
標識種類	仮 ✓	現況地目	公衆用道路 ✓
備考	1/2500 ✓		



現 況 写 真



11208 所沢市

基準点成果表

(AREA= 9 )

1A039

X	<sup>m</sup>	-19822.664	✓✓
Y		-32202.914	✓✓
H		60.014	✓✓

「この測量成果は、国土地理院の助言をうけて得たものである。(助言番号) 平23関公第712号」

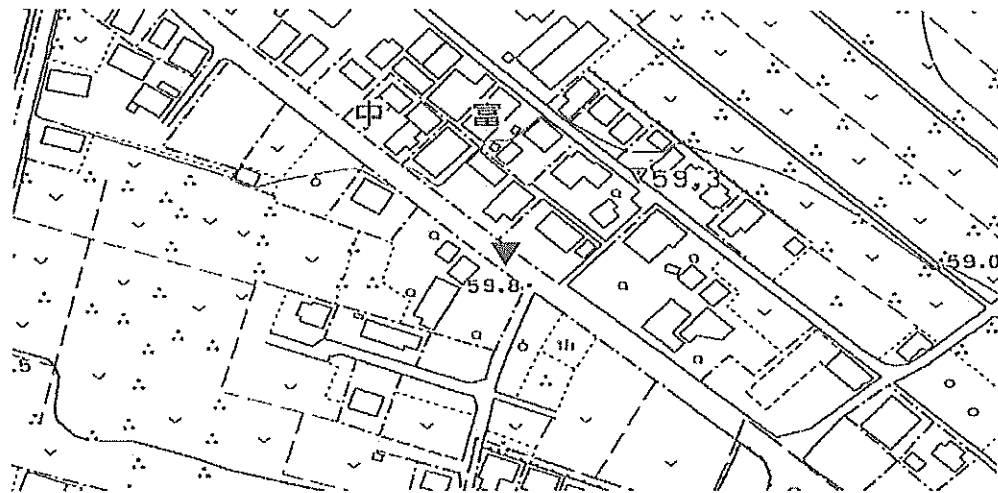
# 節 点 点 の 記

調製 2006年1月19日

点 名	1A039 ✓	基準点コード	KG3112081A039 ✓
地 区 名	所沢市地区 ✓	測 量 年 月 日	2005年12月02日 ✓
作 業 機 関 名	株式会社塩崎テクノブレイン ✓	作 業 責 任 者	江田 章 ✓
所 在 地	所沢市大字中富749番9地先 ✓		
管 理 者	所沢市道路公園部建設総務課 ✓		
標 識 種 類	紙 ✓	現 況 地 目	公衆用道路 ✓
備 考	1/2500 ✓		


要図

N



現 況 写 真

近 景



遠 景



11208 所沢市

基準点成果表

(AREA= 9 )

1A042

X	<sup>m</sup>	-19956.876	✓
Y		-32216.745	✓
H		60.799	✓

「この測量成果は、国土地理院の助言をうけて得たものである。(助言番号) 平23関公第712号」

# 節 点 点 の 記

調製 2006年1月19日

点 名	1A042 ✓	基準点コード	KG3112081A042 ✓
地 区 名	所沢市地区 ✓	測 量 年 月 日	2005年12月02日 ✓
作 業 機 関 名	株式会社塩崎テクノブレイン ✓	作 業 責 任 者	江田 章 ✓
所 在 地	所沢市中新井5丁目29番6地先 ✓		
管 理 者	所沢市道路公園部建設総務課 ✓		
標 識 種 類	紙 ✓	現 況 地 目	公衆用道路 ✓
備 考	1/2500 ✓		

要図



現 況 写 真

近 景



遠 景



11208 所沢市

基準点成果表

(AREA= 9 )

1A043

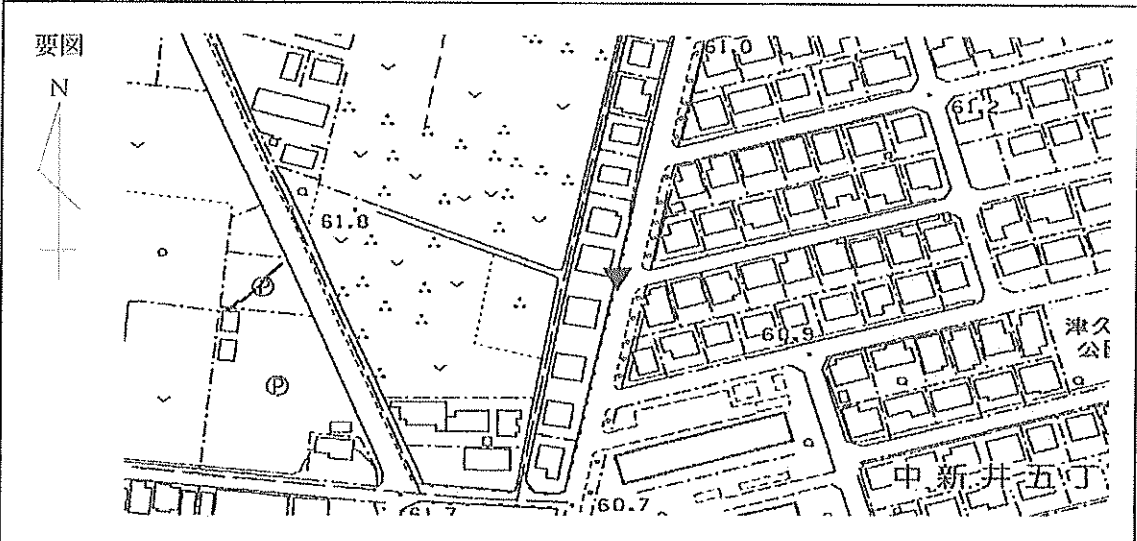
X	m	-20111.291	✓✓
Y		-32250.325	✓✓
H		60.528	✓✓

「この測量成果は、国土地理院の助言をうけて得たものである。(助言番号) 平23関公第712号」


# 節 点 の 記

調製 2006年1月19日

点 名	1A043 ✓	基準点コード	KG3112081A043 ✓
地 区 名	所沢市地区 ✓	測 量 年 月 日	2005年12月02日 ✓
作 業 機 関 名	株式会社塩崎テクノブレイン ✓	作 業 責 任 者	江田 章 ✓
所 在 地	所沢市中新井5丁目29番17地先 ✓		
管 理 者	所沢市道路公園部建設総務課 ✓		
標 識 種 類	紙 ✓	現 況 地 目	公衆用道路 ✓
備 考	1/2500 ✓		



現 況 写 真



11208 所沢市

基準点成果表

(AREA= 9 )

1A046

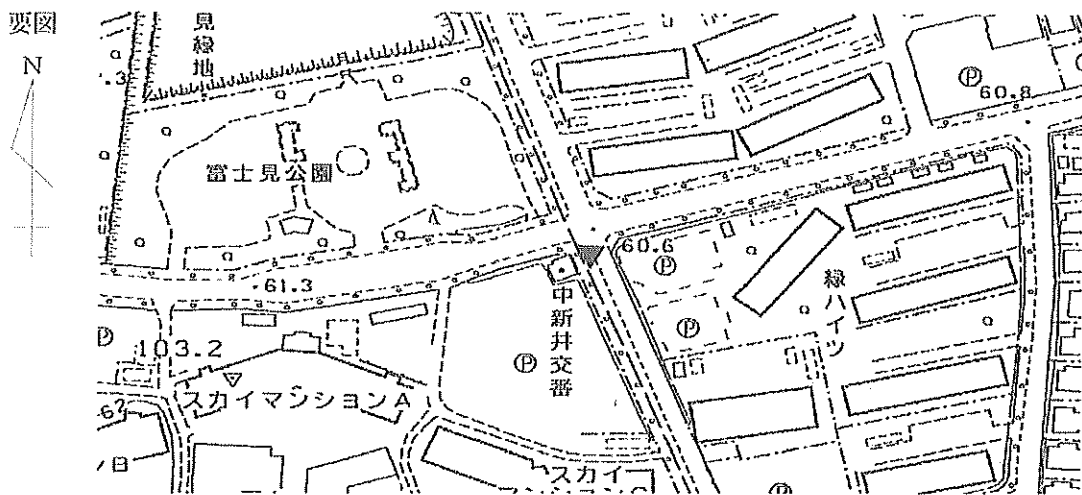
X	<sup>m</sup>	-20353.255	≡
Y		-32242.322	≡
H		60.312	≡

「この測量成果は、国土地理院の助言をうけて得たものである。(助言番号) 平23関公第712号」

# 節 点 点 の 記

調製 2006年1月19日

点 名	1A046 ✓	基準点コード	KG3112081A046 ✓
地 区 名	所沢市地区 ✓	測量年月日	2005年12月02日 ✓
作業機関名	株式会社塩崎テクノブレイン ✓	作業責任者	江田 章 ✓
所在地	所沢市中新井4丁目20番20地先 ✓		
管理者	所沢市道路公園部建設総務課 ✓		
標識種類	鉄 ✓	現況地目	公衆用道路 ✓
備考	1/2500 ✓		



現 況 写 真

近 景



遠 景



11208 所沢市

基準点成果表

(AREA= 9 )

1A047

X	m	-20566.481	✓✓
Y		-32155.679	✓✓
H		61.376	✓✓

「この測量成果は、国土地理院の助言をうけて得たものである。(助言番号) 平23関公第712号」

# 節 点 点 の 記

調製 2006年1月19日

点 名	1A047 ✓	基準点コード	KG3112081A047 ✓
地 区 名	所沢市地区 ✓	測量年月日	2005年12月03日 ✓
作業機関名	株式会社塩崎テクノブレイン ✓	作業責任者	江田 章 ✓
所在地	所沢市中新井4丁目31番7地先 ✓		
管 理 者	所沢市道路公園部建設総務課 ✓		
標 識 種 類	鉄 ✓	現 況 地 目	公衆用道路 ✓
備 考	1/2500 ✓		

要図



現 況 写 真

近 景



遠 景



11208 所沢市

基準点成果表

(AREA= 9 )

1A048

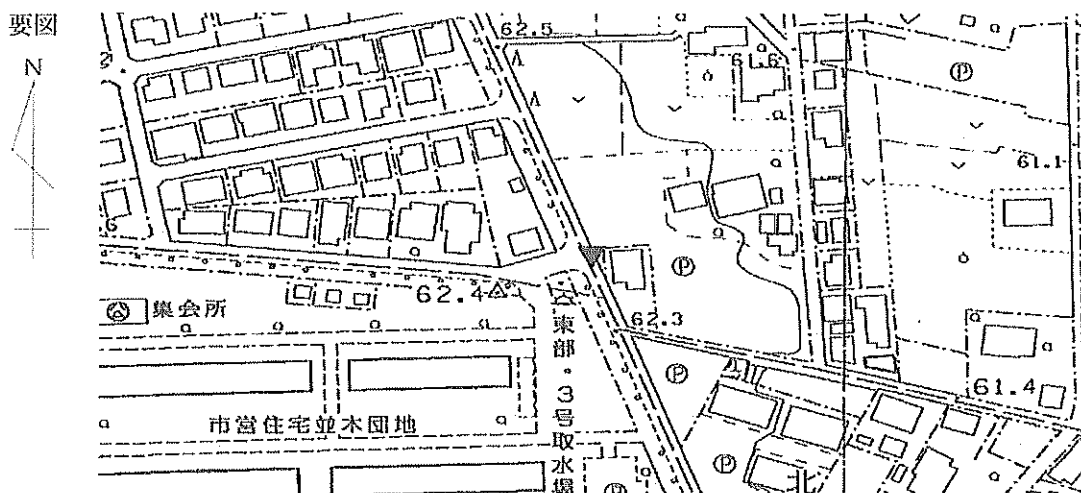
X	<sup>m</sup>	-20757.800	✓✓
Y		-32074.818	✓✓
H		62.201	✓✓

「この測量成果は、国土地理院の助言をうけて得たものである。(助言番号) 平23関公第712号」

# 節 点 点 の 記

調製 2006年1月19日

点 名	1A048 ✓	基準点コード	KG3112081A048 ✓
地 区 名	所沢市地区 ✓	測量年月日	2005年12月09日 ✓
作業機関名	株式会社塩崎テクノブレイン ✓	作業責任者	江田 章 ✓
所在地	所沢市大字中富2814番2地先 ✓		
管理者	所沢市道路公園部建設総務課 ✓		
標識種類	紙 ✓	現況地目	公衆用道路 ✓
備考	1/2500 ✓		



現 況 写 真

近 景



遠 景



11208 所沢市

基準点成果表

(AREA= 9 )

1A049

X	<sup>m</sup>	-20296.500	✓
Y		-32688.061	✓
H		63.282	✓

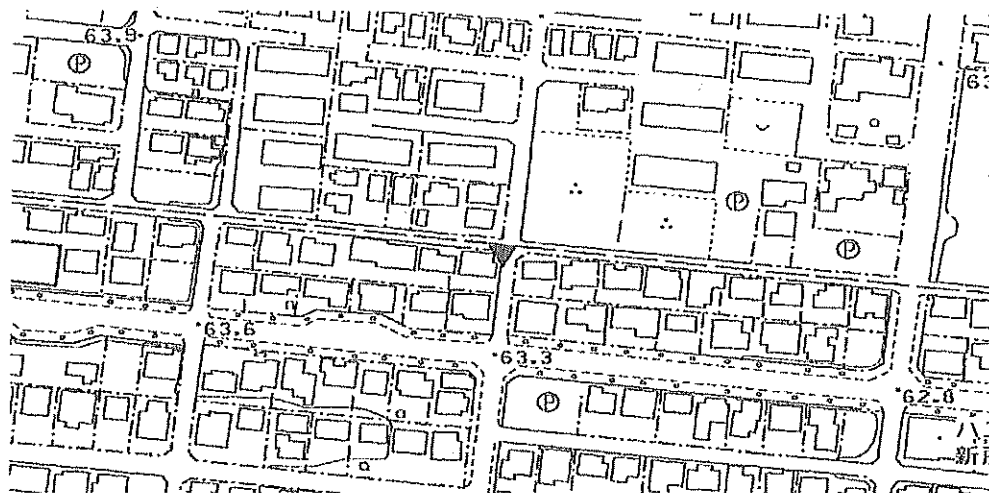
「この測量成果は、国土地理院の助言をうけて得たものである。(助言番号) 平23関公第712号」

# 節 点 点 の 記

調製 2006年1月19日

点 名	1A049	基準点コード	KG3112081A049
地 区 名	所沢市地区	測量年月日	2005年12月03日
作業機関名	株式会社塩崎テクノブレイン	作業責任者	江田 章
所在地	所沢市中新井3丁目8番7地先		
管理者	所沢市道路公園部建設総務課		
標識種類	紙	現況地目	公衆用道路
備考	1/2500		

要図



現 況 写 真

近 景



遠 景



11208 所沢市

基準点成果表

(AREA= 9 )

1A053

X	<sup>m</sup>	-20271.072	//
Y		-32918.926	//
H		63.966	//

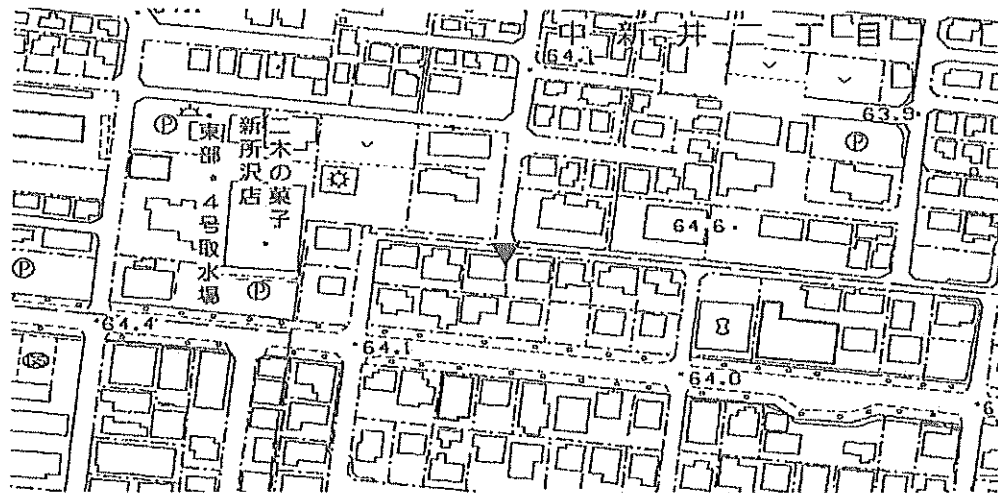
「この測量成果は、国土地理院の助言をうけて得たものである。(助言番号) 平23関公第712号」

# 節 点 点 の 記

調製 2006年1月19日

点 名	1A053 ✓	基準点コード	KG3112081A053 ✓
地 区 名	所沢市地区 ✓	測量年月日	2005年12月03日 ✓
作業機関名	株式会社塩崎テクノブレイン ✓	作業責任者	江田 章 ✓
所在地	所沢市中新井2丁目2番5地先 ✓		
管 理 者	所沢市道路公園部建設総務課 ✓		
標 識 種 類	紙 ✓	現 況 地 目	公衆用道路 ✓
備 考	1/2500 ✓		

要図



現 況 写 真

近 景



遠 景



11208 所沢市

基準点成果表

(AREA= 9 )

1A055

X	<sup>m</sup>	-20275.319	〃
Y		-33156.153	〃
H		64.709	〃

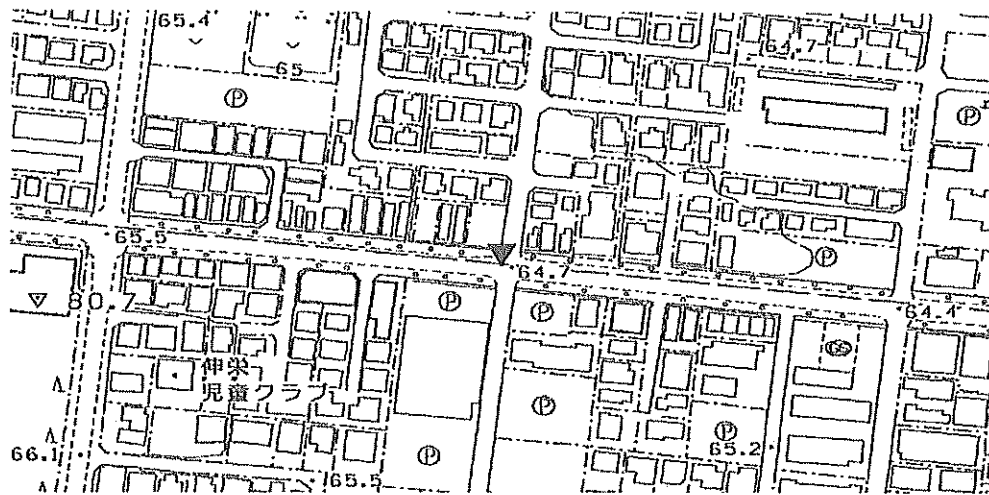
「この測量成果は、国土地理院の助言をうけて得たものである。(助言番号) 平23関公第712号」

# 節 点 点 の 記

調製 2006年1月19日

点 名	1A055 ✓	基準点コード	KG3112081A055 ✓
地 区 名	所沢市地区 ✓	測量年月日	2005年12月03日 ✓
作業機関名	株式会社塩崎テクノブレイン ✓	作業責任者	江田 章 ✓
所在地	所沢市中新井2丁目184番1地先 ✓		
管 理 者	所沢市道路公園部建設総務課 ✓		
標 識 種 類	紙 ✓	現 況 地 目	公衆用道路 ✓
備 考	1/2500 ✓		

要図



現 況 写 真

近 景



遠 景



11208 所沢市

基準点成果表

(AREA= 9 )

1A059

X	m	-21226.392	/
Y		-33600.324	/
H		71.532	/

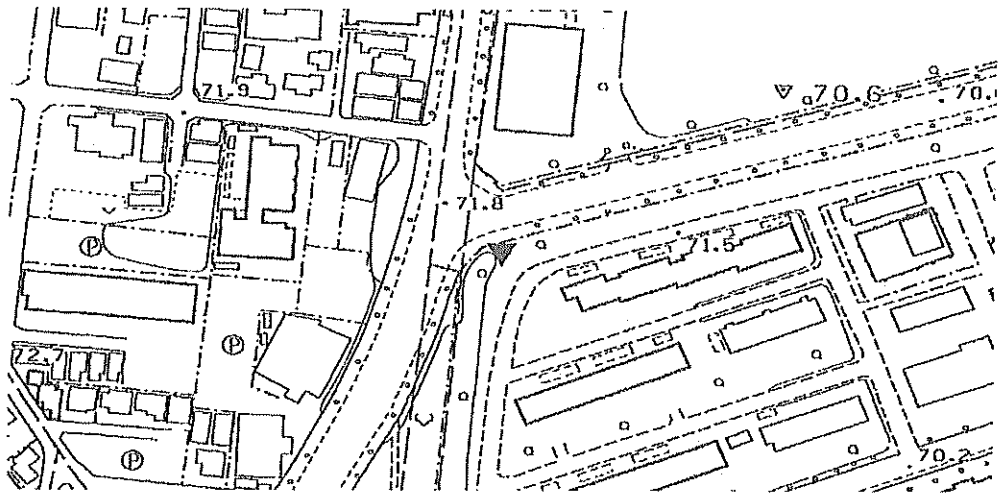
「この測量成果は、国土地理院の助言をうけて得たものである。(助言番号) 平23関公第712号」

# 節 点 の 記

調製 2006年1月19日


点 名	1A059 ✓	基準点コード	KG3112081A059 ✓
地 区 名	所沢市地区 ✓	測 量 年 月 日	2005年12月05日 ✓
作 業 機 関 名	株式会社塩崎テクノブレイン ✓	作 業 責 任 者	江田 章 ✓
所 在 地	所沢市並木4丁目1番3地先 ✓		
管 理 者	所沢市道路公園部建設総務課 ✓		
標 識 種 類	紙 ✓	現 況 地 目	公衆用道路 ✓
備 考	1/2500 ✓		

要図



現 況 写 真

近 景



遠 景



11208 所沢市

基準点成果表

(AREA= 9 )

1A064

X	<sup>m</sup>	-22751.252	///
Y		-34309.430	///
H		83.361	///

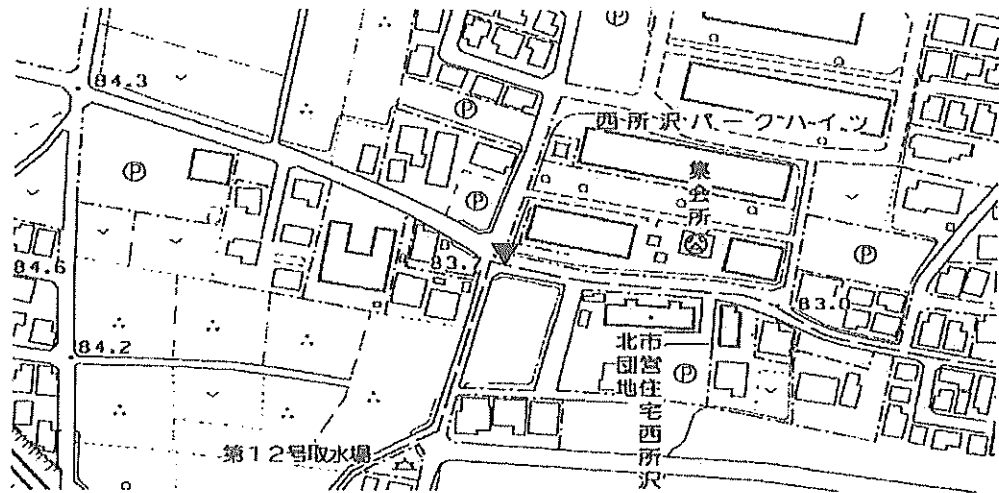
「この測量成果は、国土地理院の助言をうけて得たものである。(助言番号) 平23関公第712号」

# 節 点 点 の 記

調製 2006年1月19日

点 名	1A064 ✓	基準点コード	KG3112081A064 ✓
地 区 名	所沢市地区 ✓	測 量 年 月 日	2005年12月01日 ✓
作 業 機 関 名	株式会社塩崎テクノブレイン ✓	作 業 責 任 者	江田 章 ✓
所 在 地	所沢市大字上新井1265番2地先 ✓		
管 理 者	所沢市道路公園部建設総務課 ✓		
標 識 種 類	鉾 ✓	現 況 地 目	公衆用道路 ✓
備 考	1/2500 ✓		

要図




現 況 写 真

近 景



遠 景



11208 所沢市

基準点成果表

(AREA= 9 )

1A065

X	<sup>m</sup>	-22811.625	///
Y		-34328.754	///
H		83.660	///

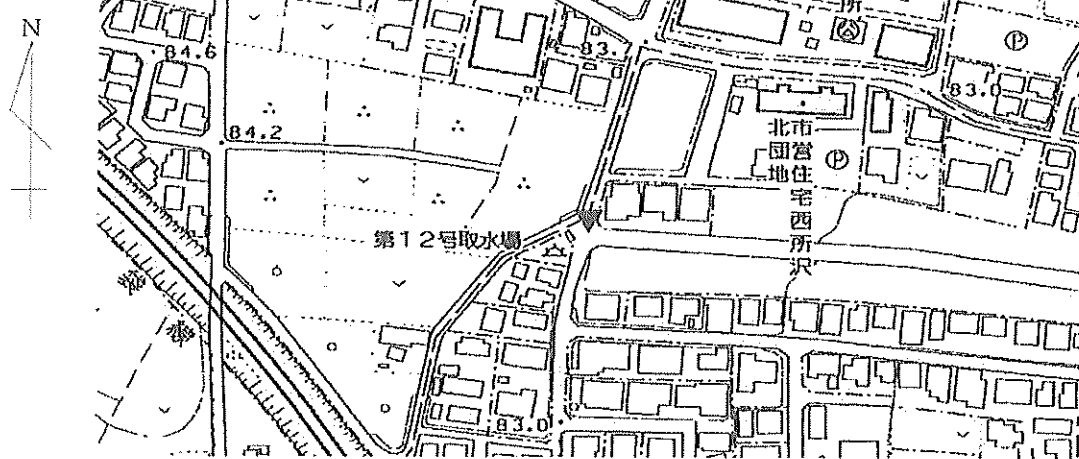
「この測量成果は、国土地理院の助言をうけて得たものである。(助言番号) 平23関公第712号」

# 節 点 点 の 記

調製 2006年1月19日

点 名	1A065 ✓	基準点コード	KG3112081A065 ✓
地区名	所沢市地区 ✓	測量年月日	2005年12月02日 ✓
作業機関名	株式会社塩崎テクノブレイン ✓	作業責任者	江田 章 ✓
所在地	所沢市大字上新井690番3地先 ✓		
管理者	所沢市道路公園部建設総務課 ✓		
標識種類	紙 ✓	現況地目	公衆用道路 ✓
備考	1/2500 ✓		

要図




現況写真

近 景



遠 景



11208 所沢市

基準点成果表

(AREA= 9 )

1A080

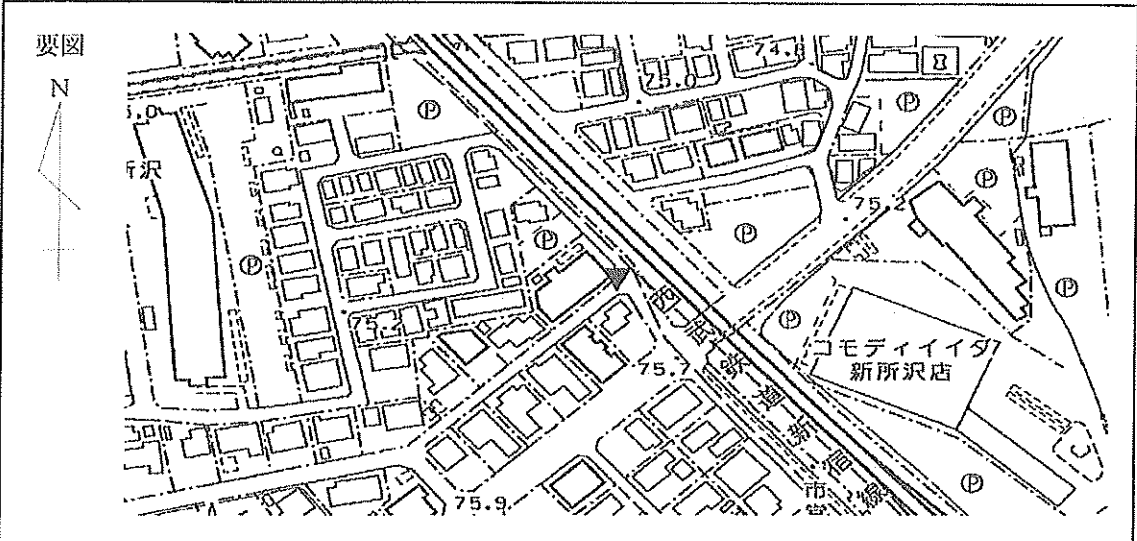
X	<sup>m</sup>	-21144.307	✓✓✓
Y		-34329.324	✓✓✓
H		74.963	✓✓✓

「この測量成果は、国土地理院の助言をうけて得たものである。(助言番号) 平23関公第712号」


# 節 点 点 の 記

調製 2006年1月19日

点 名	1A080 ✓	基準点コード	KG3112081A080 ✓
地 区 名	所沢市地区 ✓	測 量 年 月 日	2005年11月29日 ✓
作 業 機 関 名	株式会社塩崎テクノブレイン ✓	作 業 責 任 者	江田 章 ✓
所 在 地	所沢市緑町4丁目34番32地先 ✓		
管 理 者	所沢市道路公園部建設総務課 ✓		
標 識 種 類	紙 ✓	現 況 地 目	公衆用道路 ✓
備 考	1/2500 ✓		



現 況 写 真



11208 所沢市

基準点成果表

(AREA= 9 )

1A086

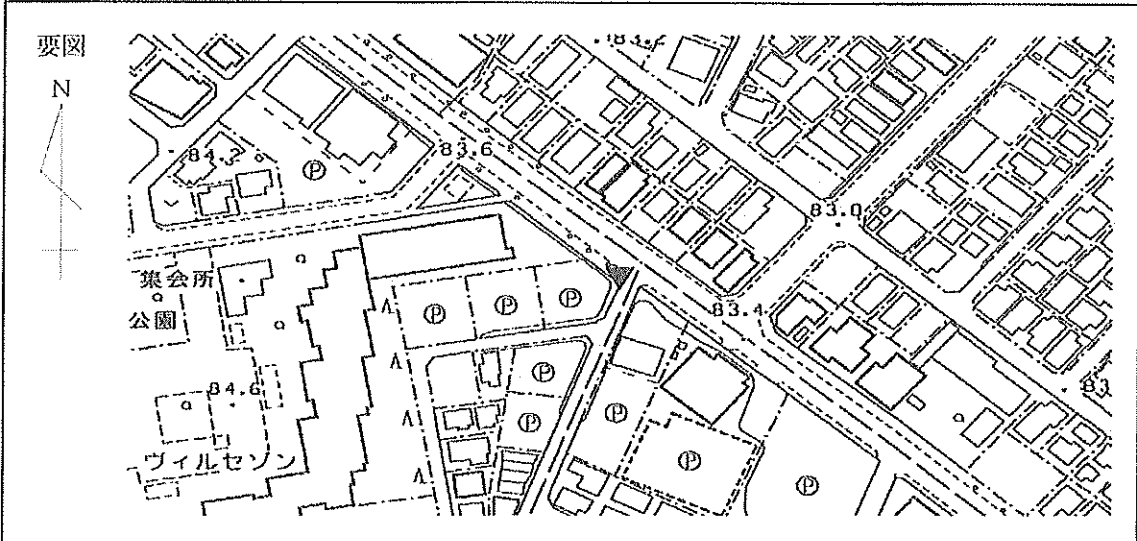
X	<sup>m</sup>	-21693.951	✓✓
Y		-35294.772	✓✓
H		82.807	✓✓

「この測量成果は、国土地理院の助言をうけて得たものである。(助言番号) 平23関公第712号」


# 節 点 点 の 記

調製 2006年1月19日

点 名	1A086	基準点コード	KG3112081A086
地 区 名	所沢市地区	測量年月日	2005年12月08日
作業機関名	株式会社塩崎テクノブレイン	作業責任者	江田 章
所在地	所沢市小手指町1丁目25番1地先		
管理者	埼玉県川越県土整備事務所		
標識種類	紙	現況地目	公衆用道路
備考	1/2500		



現 況 写 真



11208 所沢市

基準点成果表

(AREA= 9 )

1A087

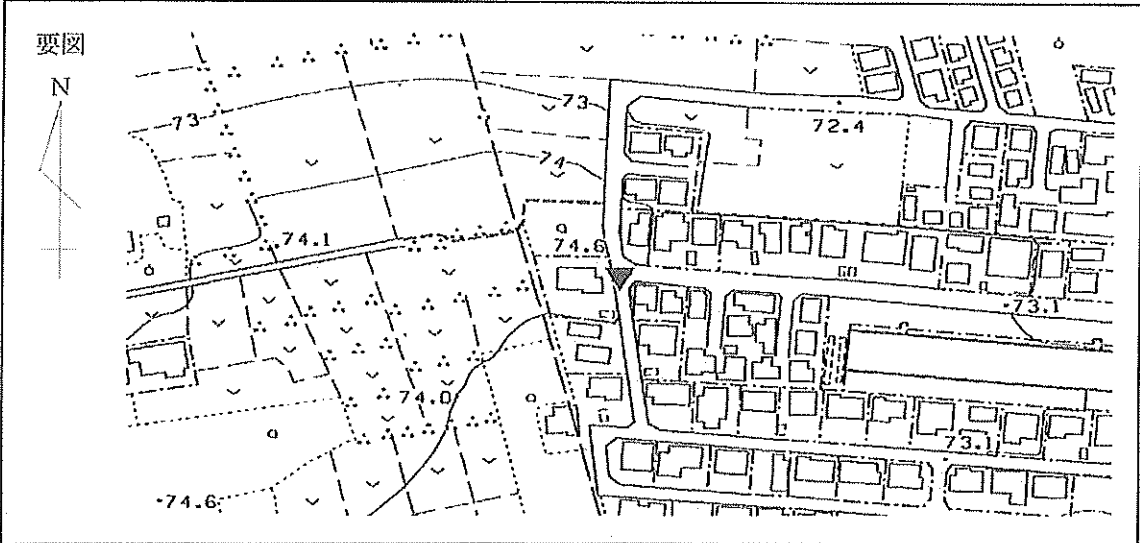
X	<sup>m</sup>	-20449.402	✓
Y		-34335.297	✓
H		74.107	✓

「この測量成果は、国土地理院の助言をうけて得たものである。(助言番号) 平23関公第712号」


# 節 点 点 の 記

調製 2006年1月19日

点 名	1A087 ✓	基準点コード	KG3112081A087 ✓
地 区 名	所沢市地区 ✓	測量年月日	2005年12月08日 ✓
作業機関名	株式会社塩崎テクノブレイン ✓	作業責任者	江田 章 ✓
所在地	所沢市花園1丁目2422番地先 ✓		
管 理 者	所沢市道路公園部建設総務課 ✓		
標 識 種 類	錕 ✓	現 況 地 目	公衆用道路 ✓
備 考	1/2500 ✓		



現 況 写 真



11208 所沢市

基準点成果表

(AREA= 9 )

1A088

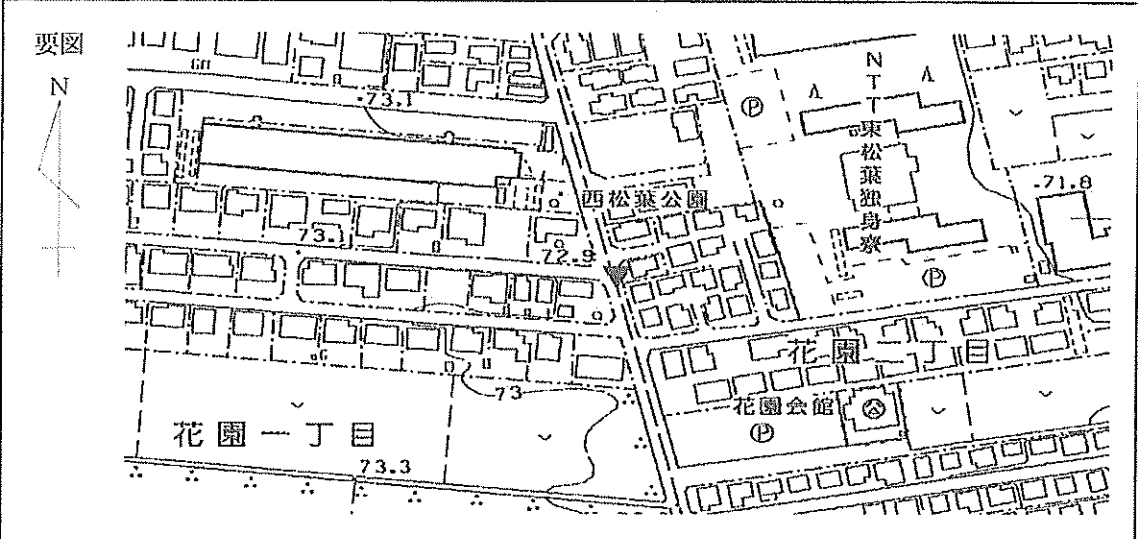
X	<sup>m</sup>	-20517.371	✓✓
Y		-34144.609	✓✓
H		72.438	✓✓

「この測量成果は、国土地理院の助言をうけて得たものである。(助言番号) 平23関公第712号」


# 節 点 点 の 記

調製 2006年1月19日

点 名	1A088 ✓	基準点コード	KG3112081A088 ✓
地 区 名	所沢市地区 ✓	測 量 年 月 日	2005年12月08日 ✓
作 業 機 関 名	株式会社塩崎テクノブレイン ✓	作 業 責 任 者	江田 章 ✓
所 在 地	所沢市花園2丁目2416番29地先 ✓		
管 理 者	所沢市道路公園部建設総務課 ✓		
標 識 種 類	紙 ✓	現 況 地 目	公衆用道路 ✓
備 考	1/2500 ✓		



現 況 写 真



11208 所沢市

基準点成果表

(AREA= 9 )

1A091

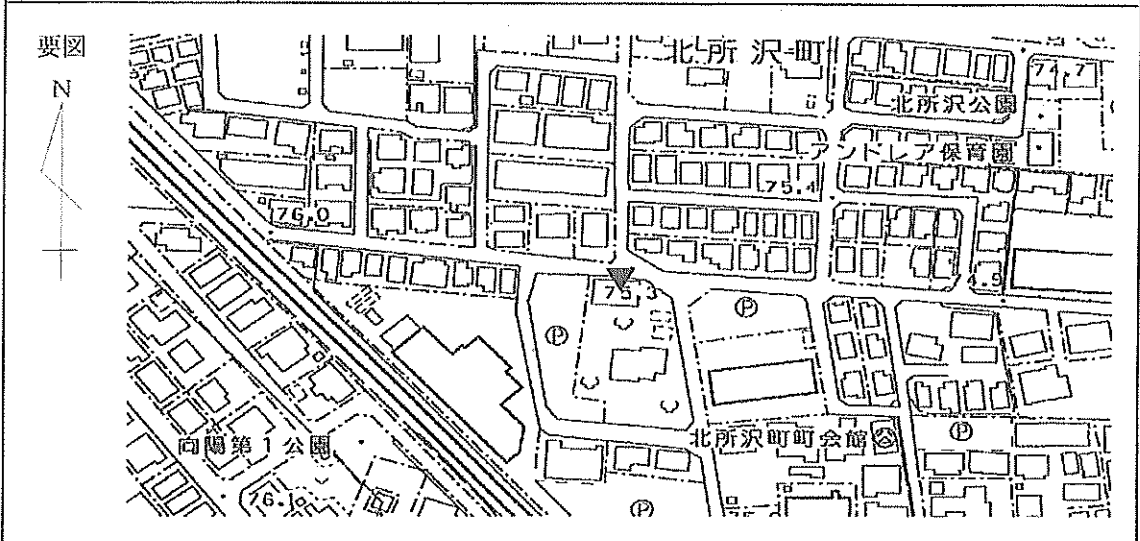
X	<sup>m</sup>	-20882.412	✓
Y		-34446.775	✓
H		74.937	✓

「この測量成果は、国土地理院の助言をうけて得たものである。(助言番号) 平23関公第712号」


# 節 点 点 の 記

調製 2006年1月19日

点 名	1A091 ✓	基準点コード	KG3112081A091 ✓
地区名	所沢市地区 ✓	測量年月日	2005年12月08日 ✓
作業機関名	株式会社塩崎テクノブレイン ✓	作業責任者	江田 章 ✓
所在地	所沢市北所沢町2245番19地先 ✓		
管理者	所沢市道路公園部建設総務課 ✓		
標識種類	紙 ✓	現況地目	公衆用道路 ✓
備考	1/2500 ✓		



現 況 写 真



11208 所沢市

基準点成果表

(AREA= 9 )

1A096

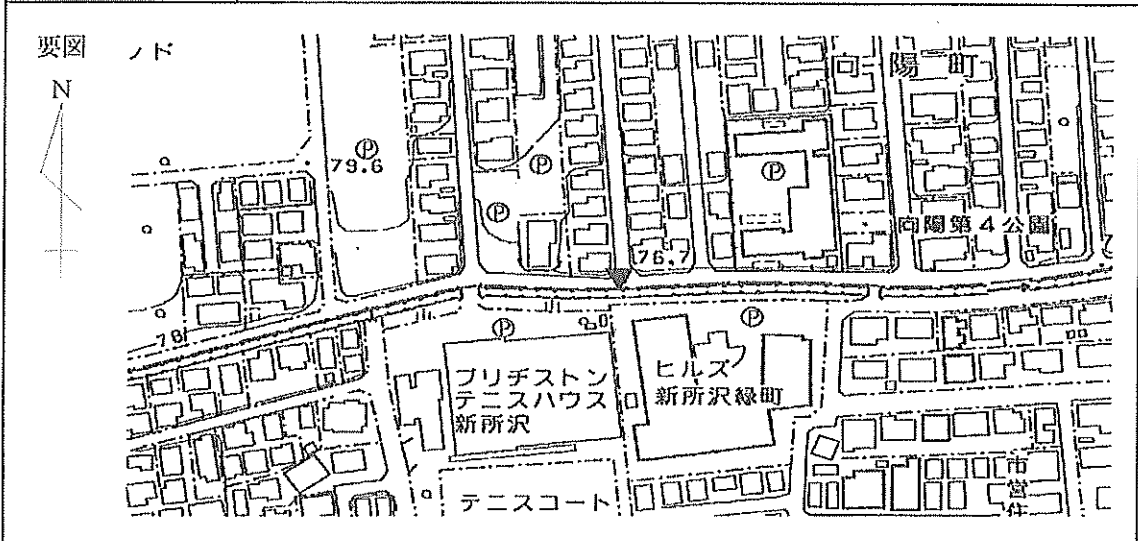
X	<sup>m</sup>	-21114.749	≡
Y		-34817.656	≡
H		76.232	≡

「この測量成果は、国土地理院の助言をうけて得たものである。(助言番号) 平23関公第712号」


# 節 点 点 の 記

調製 2006年1月19日

点 名	1A096 ✓	基準点コード	KG3112081A096 ✓
地 区 名	所沢市地区 ✓	測 量 年 月 日	2005年11月25日 ✓
作 業 機 関 名	株式会社塩崎テクノブレイン ✓	作 業 責 任 者	江田 章 ✓
所 在 地	所沢市向陽町2104番127地先 ✓		
管 理 者	所沢市道路公園部建設総務課 ✓		
標 識 種 類	鉄 ✓	現 況 地 目	公衆用道路 ✓
備 考	1/2500 ✓		



現 況 写 真



11208 所沢市

基準点成果表

(AREA= 9 )

1A100

X	<sup>m</sup>	-21283.668	≡
Y		-34982.081	≡
H		78.066	≡

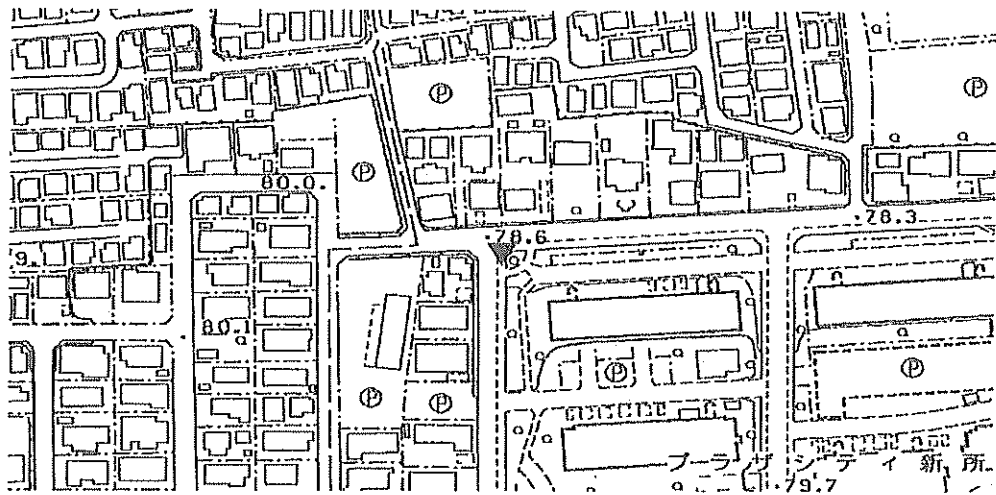
「この測量成果は、国土地理院の助言をうけて得たものである。(助言番号) 平23関公第712号」

# 節 点 点 の 記

調製 2006年1月19日

点 名	1A100 ✓	基準点コード	KG3112081A100 ✓
地 区 名	所沢市地区 ✓	測 量 年 月 日	2005年11月25日 ✓
作 業 機 関 名	株式会社塩崎テクノブレイン ✓	作 業 責 任 者	江田 章 ✓
所 在 地	所沢市緑町4丁目20番1地先 ✓		
管 理 者	所沢市道路公園部建設総務課 ✓		
標 識 種 類	紙 ✓	現 況 地 目	公衆用道路 ✓
備 考	1/2500 ✓		

要図




現 況 写 真

近 景



遠 景



11208 所沢市

基準点成果表

(AREA= 9 )

1A104

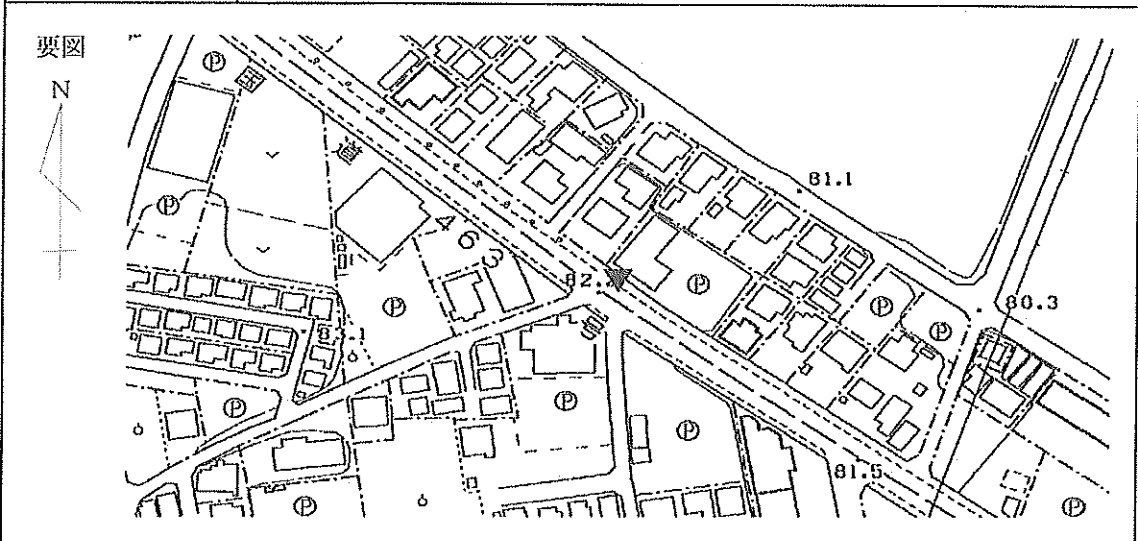
X	m	-21947.105	≡
Y		-34975.914	≡
H		81.295	≡

「この測量成果は、国土地理院の助言をうけて得たものである。(助言番号) 平23関公第712号」


# 節 点 点 の 記

調製 2006年1月19日

点 名	1A104 ✓	基準点コード	KG3112081A104 ✓
地 区 名	所沢市地区 ✓	測量年月日	2005年12月05日 ✓
作業機関名	株式会社塩崎テクノブレイン ✓	作業責任者	江田 章 ✓
所在地	所沢市緑町3丁目29番10地先 ✓		
管 理 者	埼玉県川越県土整備事務所 ✓		
標 識 種 類	鉾 ✓	現 況 地 目	公衆用道路 ✓
備 考	1/2500 ✓		



現 況 写 真



11208 所沢市

基準点成果表

(AREA= 9 )

1A108

X	<sup>m</sup>	-20814.769	✓
Y		-35538.794	✓
H		80.610	✓

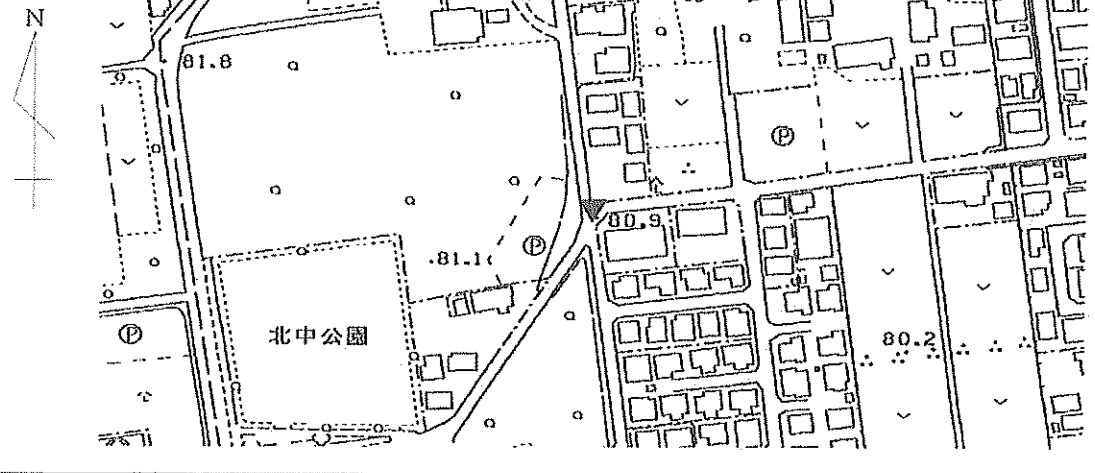
「この測量成果は、国土地理院の助言をうけて得たものである。(助言番号) 平23関公第712号」

# 節 点 点 の 記

調製 2006年1月19日

点 名	1A108	基準点コード	KG3112081A108
地 区 名	所沢市地区	測量年月日	2005年11月28日
作業機関名	株式会社塩崎テクノブレイン	作業責任者	江田 章
所在地	所沢市北中3丁目94番2地先		
管 理 者	所沢市道路公園部建設総務課		
標 識 種 類	銀	現 況 地 目	公衆用道路
備 考	1/2500		

要図



現 況 写 真

近 景



遠 景



11208 所沢市

基準点成果表

(AREA= 9 )

1A113

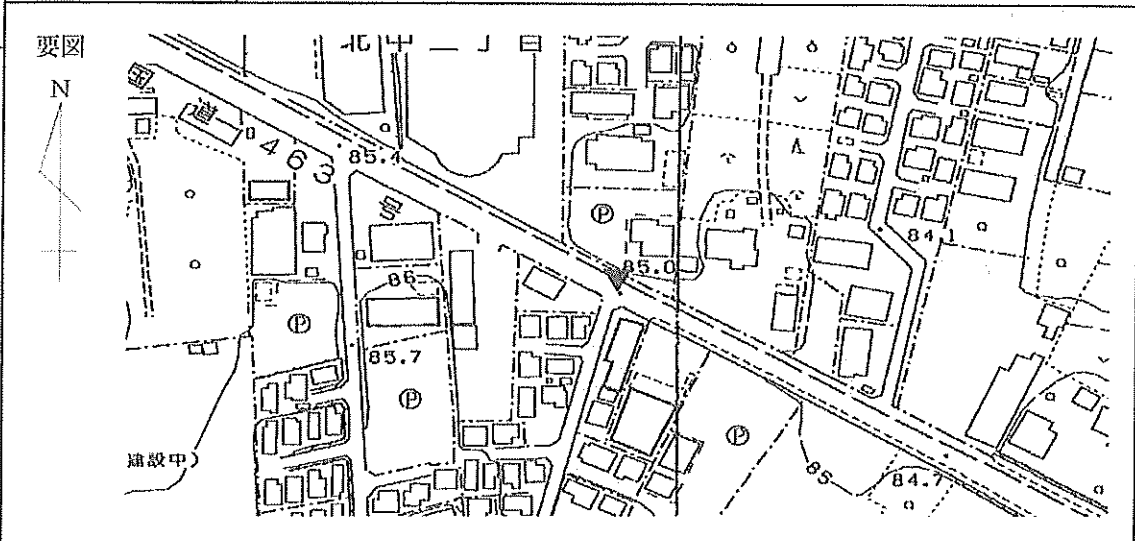
X	<sup>m</sup>	-21113.134	≡
Y		-36024.054	≡
H		84.750	≡

「この測量成果は、国土地理院の助言をうけて得たものである。(助言番号) 平23関公第712号」


# 節 点 点 の 記

調製 2006年1月19日

点 名	IA113	基準点コード	KG3112081A113
地 区 名	所沢市地区	測 量 年 月 日	2005年12月01日
作 業 機 関 名	株式会社塩崎テクノブレイン	作 業 責 任 者	江田 章
所 在 地	所沢市北中2丁目168番2地先		
管 理 者	埼玉県川越県土整備事務所		
標 識 種 類	紙	現 況 地 目	公衆用道路
備 考	1/2500		



現 況 写 真



11208 所沢市

基準点成果表

(AREA= 9 )

1A114

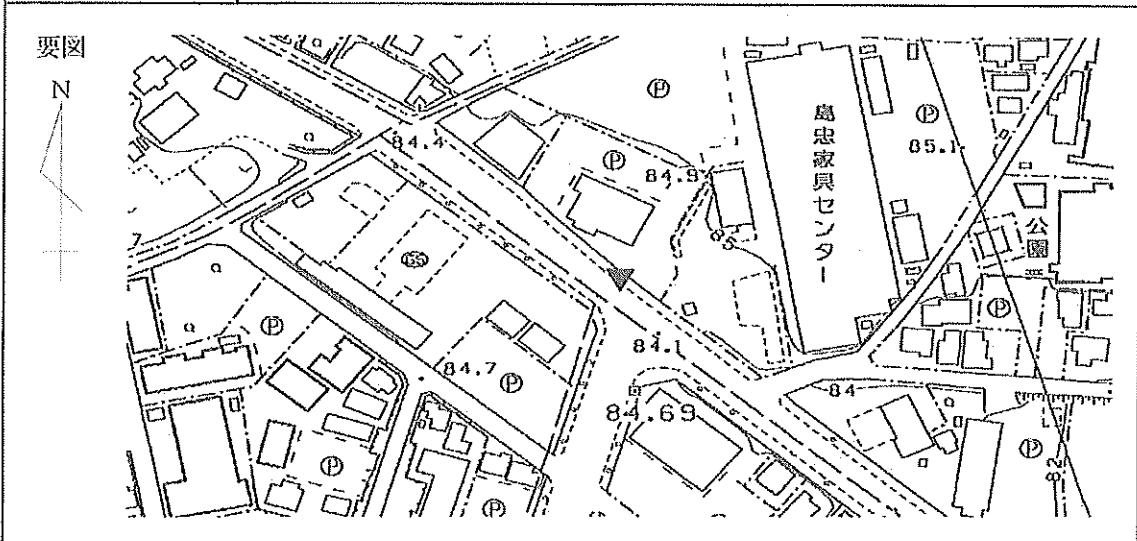
X	m	-21278.333	✓
Y		-35769.224	✓
H		83.952	✓

「この測量成果は、国土地理院の助言をうけて得たものである。(助言番号) 平23関公第712号」


# 節 点 点 の 記

調製 2006年1月19日

点 名	1A114 ✓	基準点コード	KG3112081A114 ✓
地 区 名	所沢市地区 ✓	測量年月日	2005年12月01日 ✓
作業機関名	株式会社塩崎テクノブレイン ✓	作業責任者	江田 章 ✓
所在地	所沢市青葉台1334番1地先 ✓		
管理者	埼玉県川越県土整備事務所 ✓		
標識種類	紙 ✓	現況地目	公衆用道路 ✓
備考	1/2500 ✓		



現況写真



11208 所沢市

基準点成果表

(AREA= 9 )

1A117

X	<sup>m</sup>	-21474.070	≡
Y		-36214.272	≡
H		89.208	≡

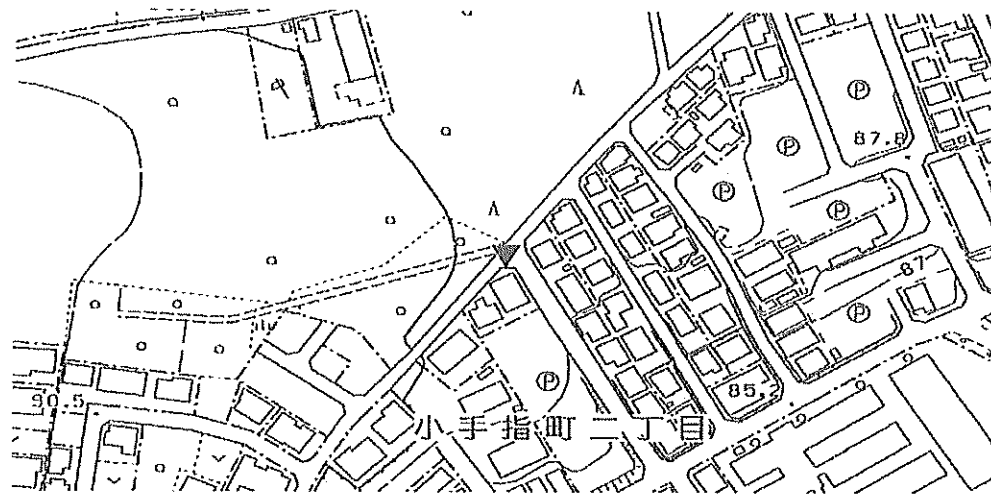
「この測量成果は、国土地理院の助言をうけて得たものである。(助言番号) 平23関公第712号」

# 節 点 点 の 記

調製 2006年1月19日

点 名	1A117 ✓	基準点コード	KG3112081A117 ✓
地 区 名	所沢市地区 ✓	測量年月日	2005年11月30日 ✓
作業機関名	株式会社塩崎テクノブレイン ✓	作業責任者	江田 章 ✓
所在地	所沢市小手指町2丁目1425番65地先 ✓		
管理者	所沢市道路公園部建設総務課 ✓		
標識種類	錫 ✓	現況地目	公衆用道路 ✓
備考	1/2500 ✓		

要図



現 況 写 真

近 景



遠 景



11208 所沢市

基準点成果表

(AREA= 9 )

1A119

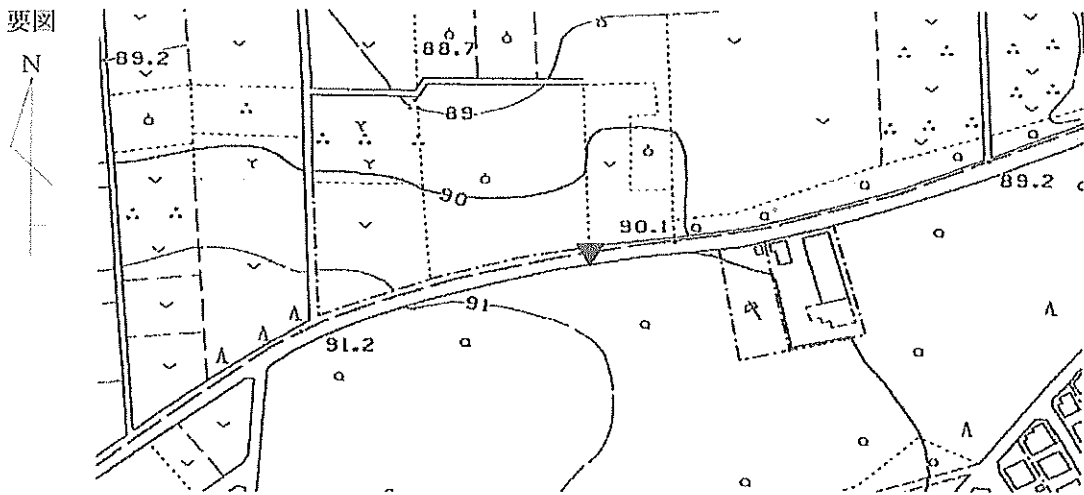
X	m	-21403.193	///
Y		-36332.728	///
H		89.718	///

「この測量成果は、国土地理院の助言をうけて得たものである。(助言番号) 平23関公第712号」

# 節 点 の 記

調製 2006年1月19日

点 名	1A119 ✓	基準点コード	KG3112081A119 ✓
地 区 名	所沢市地区 ✓	測 量 年 月 日	2005年11月30日 ✓
作 業 機 関 名	株式会社塩崎テクノブレイン ✓	作 業 責 任 者	江田 章 ✓
所 在 地	所沢市小手指町2丁目1442番地先 ✓		
管 理 者	所沢市道路公園部建設総務課 ✓		
標 識 種 類	錫 ✓	現 況 地 目	公衆用道路 ✓
備 考	1/2500 ✓		



現 況 写 真

近 景



遠 景



11208 所沢市

基準点成果表

(AREA= 9 )

1A120

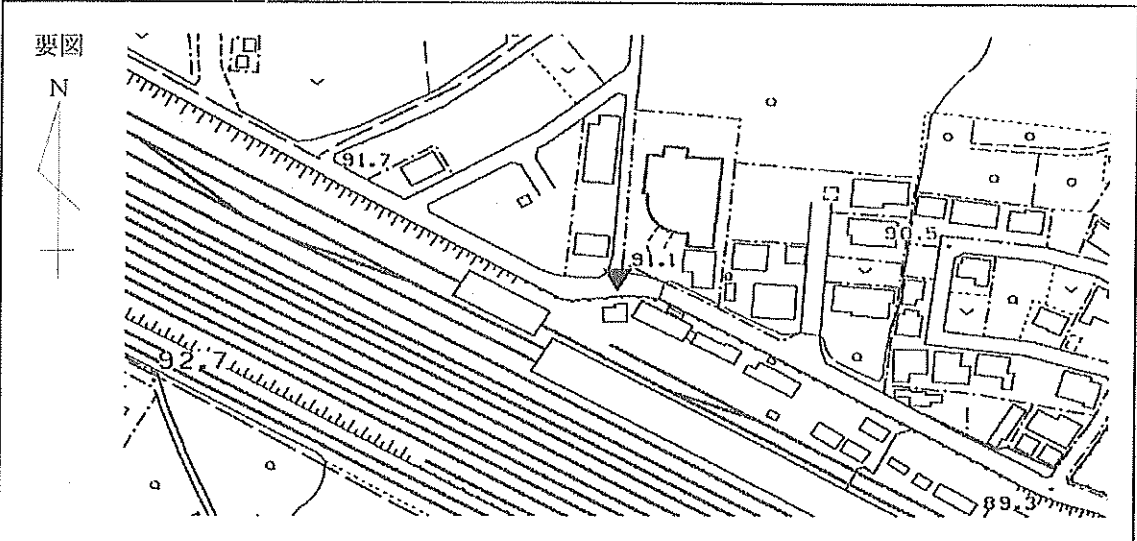
X	m	-21539.676	≡
Y		-36433.627	≡
H		90.676	≡

「この測量成果は、国土地理院の助言をうけて得たものである。(助言番号) 平23関公第712号」


# 節 点 点 の 記

調製 2006年1月19日

点 名	1A120 ✓	基準点コード	KG3112081A120 ✓
地 区 名	所沢市地区 ✓	測量年月日	2005年11月30日 ✓
作業機関名	株式会社塩崎テクノブレイン ✓	作業責任者	江田 章 ✓
所在地	所沢市小手指町2丁目1442番8地先 ✓		
管理者	所沢市道路公園部建設総務課 ✓		
標識種類	紙 ✓	現況地目	公衆用道路 ✓
備考	1/2500 ✓		



現 況 写 真



11208 所沢市

基準点成果表

(AREA= 9 )

1A122

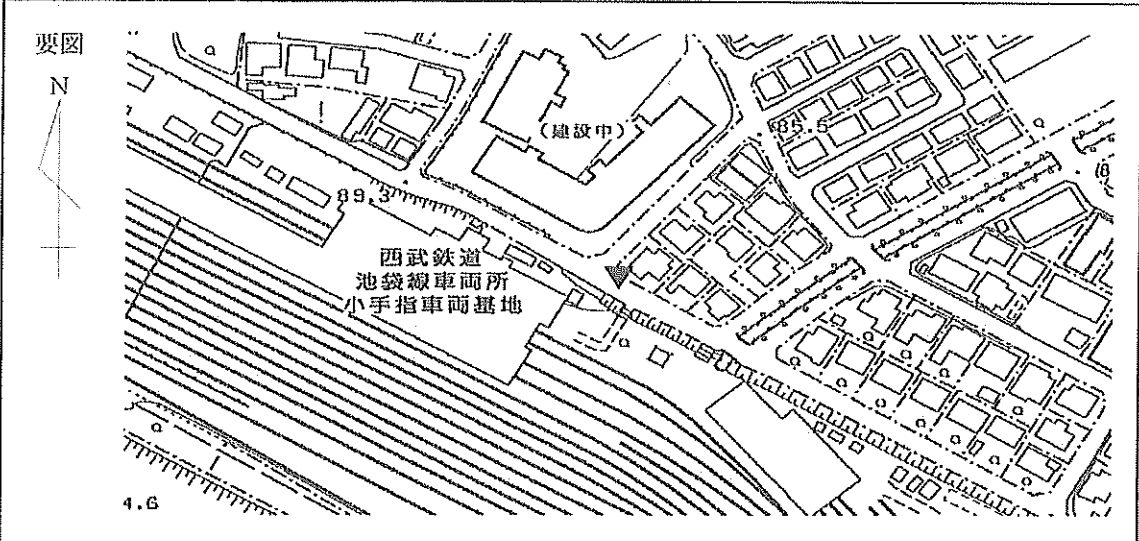
X	<sup>m</sup>	-21639.930	≡
Y		-36250.481	≡
H		86.308	≡

「この測量成果は、国土地理院の助言をうけて得たものである。(助言番号) 平23関公第712号」


# 節 点 点 の 記

調製 2006年1月19日

点 名	1A122 ✓	基準点コード	KG3112081A122 ✓
地 区 名	所沢市地区 ✓	測 量 年 月 日	2005年11月30日 ✓
作 業 機 関 名	株式会社塩崎テクノブレイン ✓	作 業 責 任 者	江田 章 ✓
所 在 地	所沢市小手指町2丁目5番11地先 ✓		
管 理 者	所沢市道路公園部建設総務課 ✓		
標 識 種 類	鉄 ✓	現 況 地 目	公衆用道路 ✓
備 考	1/2500 ✓		



現 況 写 真



11208 所沢市

基準点成果表

(AREA= 9 )

1A125

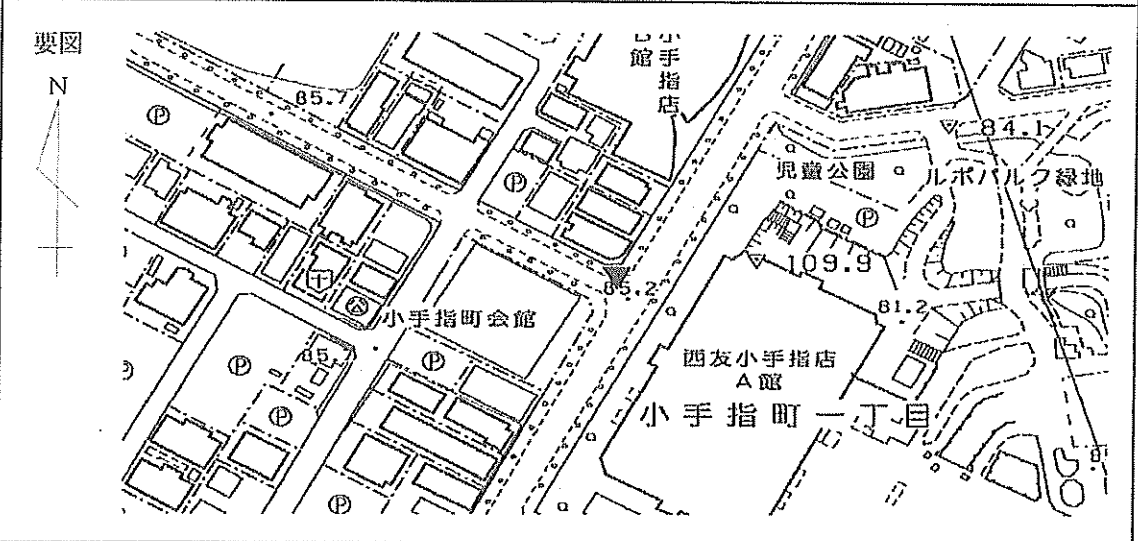
X	<sup>m</sup>	-21754.241	✓✓
Y		-35628.200	✓✓
H		84.648	✓✓

「この測量成果は、国土地理院の助言をうけて得たものである。(助言番号) 平23関公第712号」


# 節 点 点 の 記

調製 2006年1月19日

点 名	1A125 ✓	基準点コード	KG3112081A125 ✓
地 区 名	所沢市地区 ✓	測 量 年 月 日	2005年12月03日 ✓
作 業 機 関 名	株式会社塩崎テクノブレイン ✓	作 業 責 任 者	江田 章 ✓
所 在 地	所沢市小手指町1丁目26番7地先 ✓		
管 理 者	所沢市道路公園部建設総務課 ✓		
標 識 種 類	鉾 ✓	現 況 地 目	公衆用道路 ✓
備 考	1/2500 ✓		



現 況 写 真



11208 所沢市

基準点成果表

(AREA= 9 )

1A127

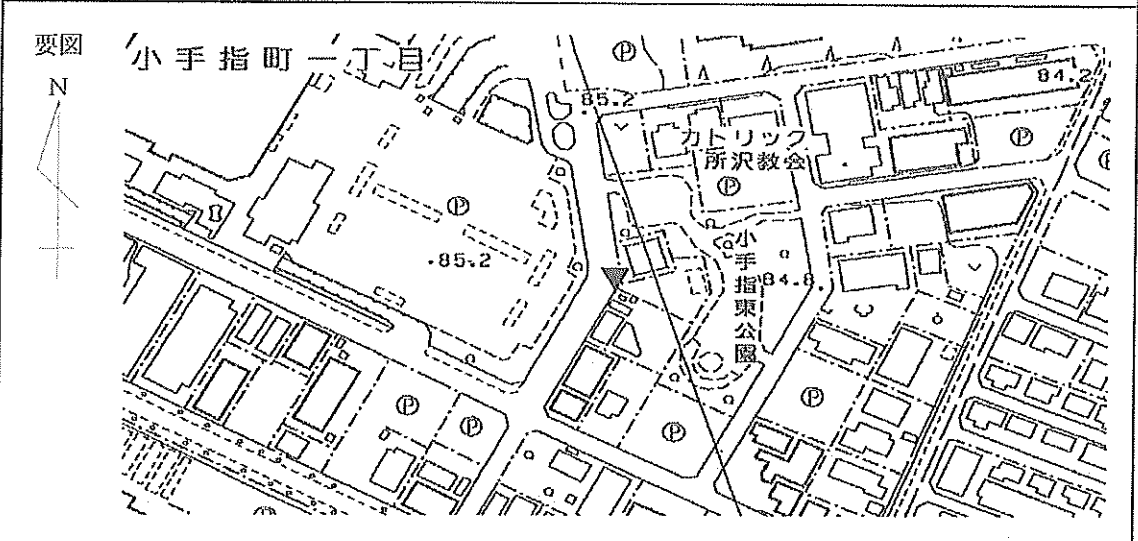
X	m	-21871.908	✓✓
Y		-35477.133	✓✓
H		84.460	✓✓

「この測量成果は、国土地理院の助言をうけて得たものである。(助言番号) 平23関公第712号」


# 節 点 の 記

調製 2006年1月19日

点 名	IA127 ✓	基準点コード	KG3112081A127 ✓
地 区 名	所沢市地区 ✓	測 量 年 月 日	2005年12月05日 ✓
作 業 機 関 名	株式会社塩崎テクノブレイン ✓	作 業 責 任 者	江田 章 ✓
所 在 地	所沢市小手指町1丁目22番15地先 ✓		
管 理 者	所沢市道路公園部建設総務課 ✓		
標 識 種 類	鉾 ✓	現 況 地 目	公衆用道路 ✓
備 考	1/2500 ✓		



現 況 写 真



11208 所沢市

基準点成果表

(AREA= 9 )

1A129

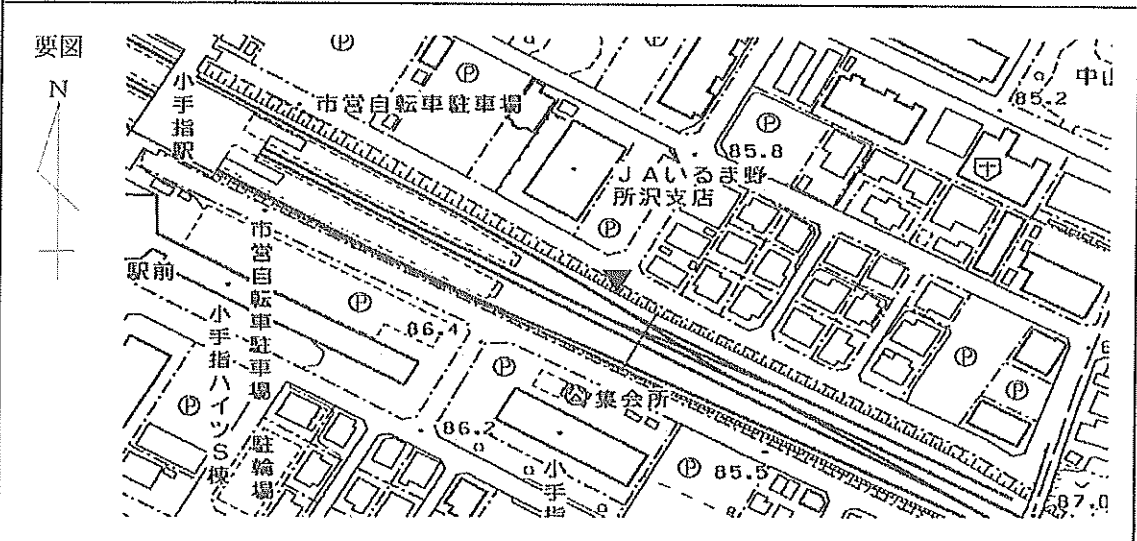
X	m	-22105.482	✓✓
Y		-35605.380	✓✓
H		85.688	✓✓

「この測量成果は、国土地理院の助言をうけて得たものである。(助言番号) 平23関公第712号」

# 節 点 点 の 記

調製 2006年1月19日

点 名	1A129 ✓	基準点コード	KG3112081A129 ✓
地 区 名	所沢市地区 ✓	測量年月日	2005年12月03日 ✓
作業機関名	株式会社塩崎テクノブレイン ✓	作業責任者	江田 章 ✓
所在地	所沢市小手指町1丁目2番15地先 ✓		
管理者	所沢市道路公園部建設総務課 ✓		
標識種類	紙 ✓	現況地目	公衆用道路 ✓
備考	1/2500 ✓		



現 況 写 真



11208 所沢市

基準点成果表

(AREA= 9 )

1A135

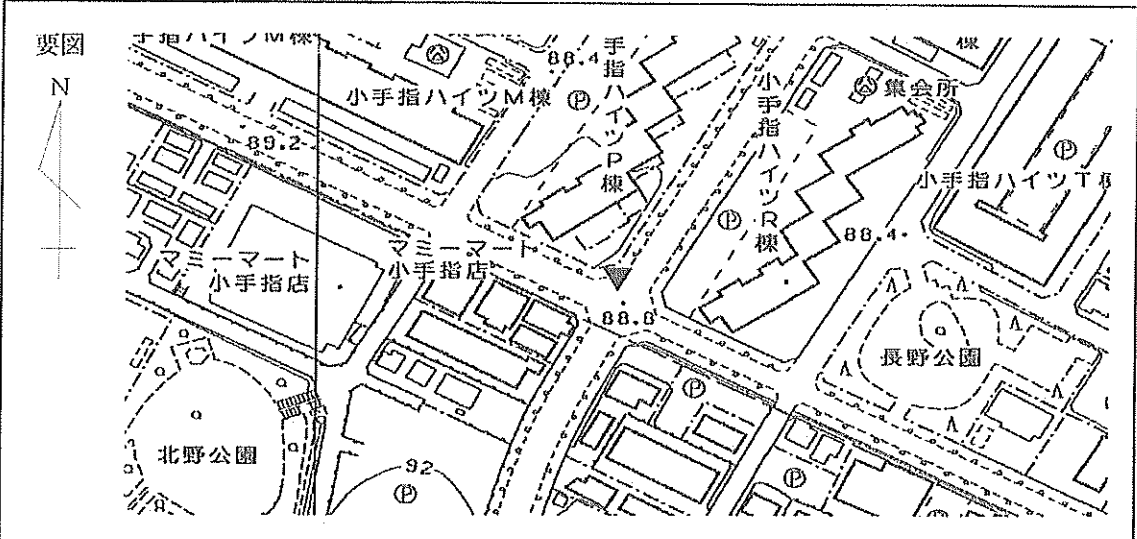
X	<sup>m</sup>	-22265.870	✓✓
Y		-35913.527	✓✓
H		88.789	✓✓

「この測量成果は、国土地理院の助言をうけて得たものである。(助言番号) 平23関公第712号」


# 節 点 点 の 記

調製 2006年1月19日

点 名	1A135	基準点コード	KG3112081A135
地 区 名	所沢市地区	測 量 年 月 日	2005年12月06日
作 業 機 関 名	株式会社塩崎テクノブレイン	作 業 責 任 者	江田 章
所 在 地	所沢市小手指町3丁目18番1地先		
管 理 者	所沢市道路公園部建設総務課		
標 識 種 類	紙	現 況 地 目	公衆用道路
備 考	1/2500		



現 況 写 真



11208 所沢市

基準点成果表

(AREA= 9 )

1A136

X	m	-22538.836	✓✓
Y		-35688.056	✓✓
H		90.682	✓✓

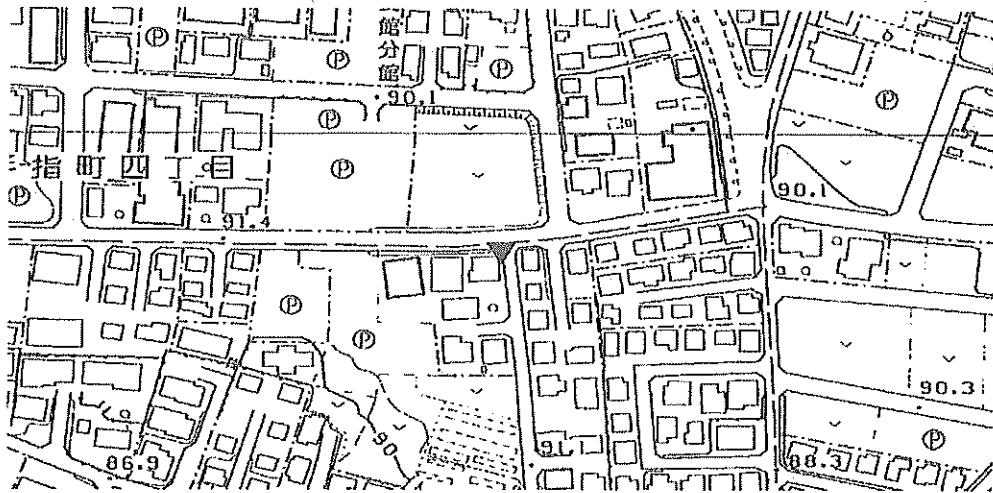
「この測量成果は、国土地理院の助言をうけて得たものである。(助言番号) 平23関公第712号」

# 節 点 点 の 記

調製 2006年1月19日

点 名	1A136	基準点コード	KG3112081A136
地 区 名	所沢市地区	測 量 年 月 日	2005年12月06日
作 業 機 関 名	株式会社塩崎テクノブレイン	作 業 責 任 者	江田 章
所 在 地	所沢市大字北野868番13地先		
管 理 者	所沢市道路公園部建設総務課		
標 識 種 類	紙	現 況 地 目	公衆用道路
備 考	1/2500		

要図




現 況 写 真

近 景



遠 景



11208 所沢市

基準点成果表

(AREA= 9 )

1A137

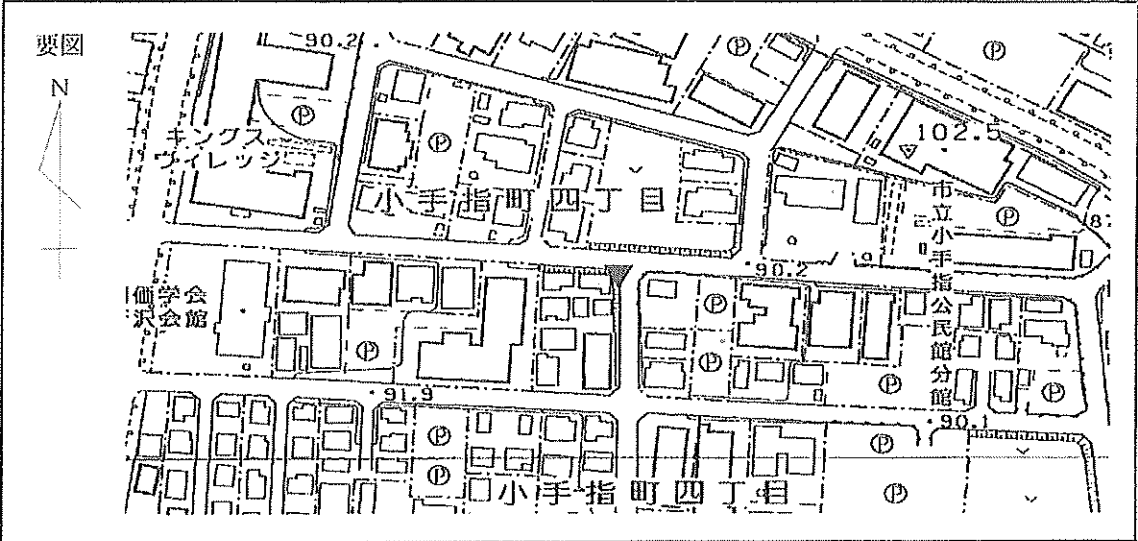
X	<sup>m</sup>	-22437.157	✓✓
Y		-35814.338	✓✓
H		90.486	✓✓

「この測量成果は、国土地理院の助言をうけて得たものである。(助言番号) 平23関公第712号」


# 節 点 点 の 記

調製 2006年1月19日

点 名	1A137 ✓	基準点コード	KG3112081A137 ✓
地 区 名	所沢市地区 ✓	測 量 年 月 日	2005年12月06日 ✓
作 業 機 関 名	株式会社塩崎テクノブレイン ✓	作 業 責 任 者	江田 章 ✓
所 在 地	所沢市小手指町4丁目18番18地先 ✓		
管 理 者	所沢市道路公園部建設総務課 ✓		
標 識 種 類	鉄 ✓	現 況 地 目	公衆用道路 ✓
備 考	1/2500 ✓		



現 況 写 真



11208 所沢市

基準点成果表

(AREA= 9 )

1A141

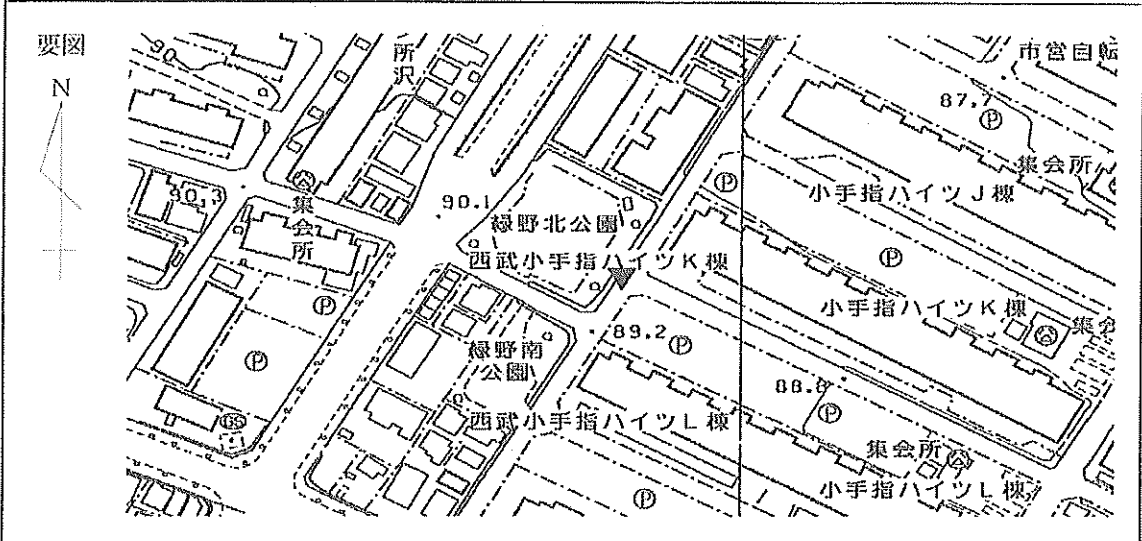
X	mm	-22073.155	✓
Y		-36031.618	✓
H		88.549	✓

「この測量成果は、国土地理院の助言をうけて得たものである。(助言番号)平23関公第712号」


# 節 点 点 の 記

調製 2006年1月19日

点 名	1A141 ✓	基準点コード	KG3112081A141 ✓
地 区 名	所沢市地区 ✓	測 量 年 月 日	2005年12月06日 ✓
作 業 機 関 名	株式会社塩崎テクノブレイン ✓	作 業 責 任 者	江田 章 ✓
所 在 地	所沢市小手指町3丁目11番10地先 ✓		
管 理 者	所沢市道路公園部建設総務課 ✓		
標 識 種 類	紙 ✓	現 況 地 目	公衆用道路 ✓
備 考	1/2500 ✓		



現 況 写 真



11208 所沢市

基準点成果表

(AREA= 9 )

1A146

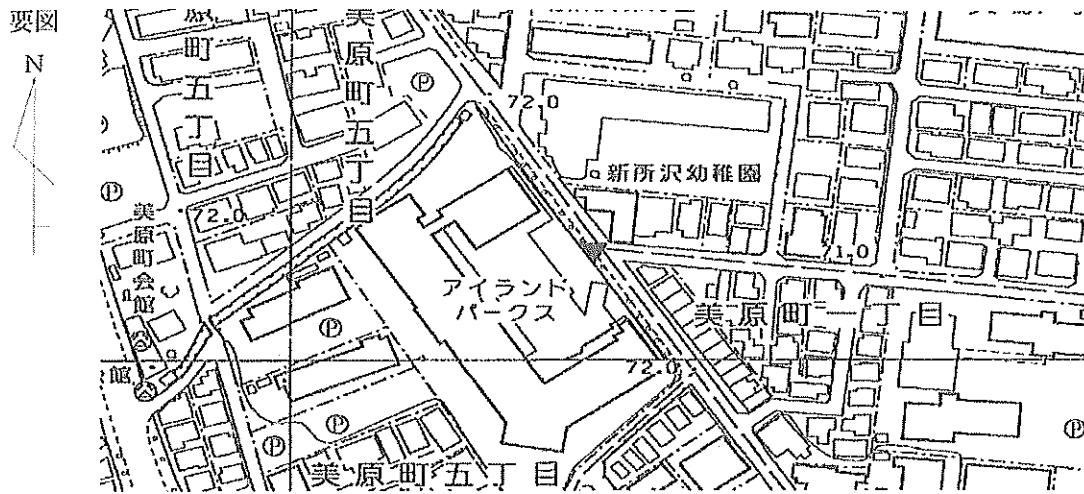
X	m	-20960.463	✓✓
Y		-33911.253	✓✓
H		71.274	✓✓

「この測量成果は、国土地理院の助言をうけて得たものである。(助言番号)平23関公第712号」

# 節 点 点 の 記


調製 2006年1月19日

点 名	1A146 ✓	基準点コード	KG3112081A146 ✓
地 区 名	所沢市地区 ✓	測 量 年 月 日	2005年12月05日 ✓
作 業 機 関 名	株式会社塩崎テクノブレイン ✓	作 業 責 任 者	江田 章 ✓
所 在 地	所沢市美原町5丁目2306番1地先 ✓		
管 理 者	所沢市道路公園部建設総務課 ✓		
標 識 種 類	紙 ✓	現 況 地 目	公衆用道路 ✓
備 考	1/2500 ✓		




現 況 写 真

近 景



遠 景



11208 所沢市

基準点成果表

(AREA= 9 )

1A150

X	m	-21222.440	✓
Y		-33920.777	✓
H		70.840	✓

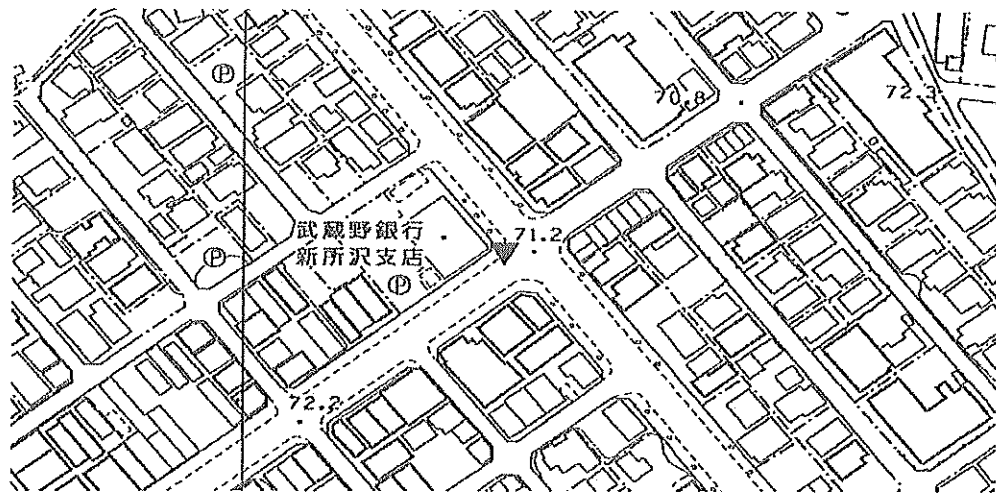
「この測量成果は、国土地理院の助言をうけて得たものである。(助言番号) 平23関公第712号」

# 節 点 点 の 記

調製 2006年1月19日

点 名	1A150 ✓	基準点コード	KG3112081A150 ✓
地 区 名	所沢市地区 ✓	測 量 年 月 日	2005年12月05日 ✓
作 業 機 関 名	株式会社塩崎テクノブレイン ✓	作 業 責 任 者	江田 章 ✓
所 在 地	所沢市松葉町16番12地先 ✓		
管 理 者	所沢市道路公園部建設総務課 ✓		
標 識 種 類	。 錐 ✓	現 況 地 目	公衆用道路 ✓
備 考	1/2500 ✓		

要図



現 況 写 真

近 景



遠 景



11208 所沢市

基準点成果表

(AREA= 9 )

1A151

X	m	-21330.650	✓
Y		-33839.091	✓
H		71.401	✓

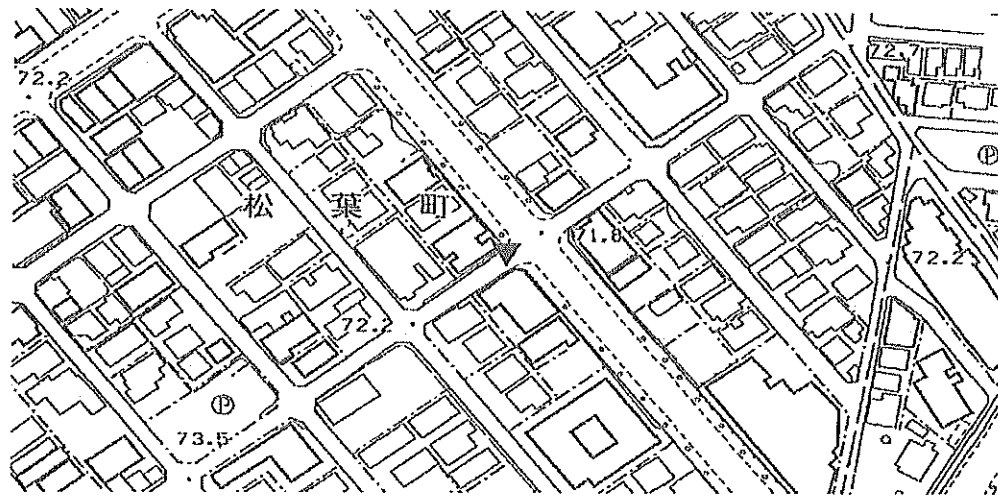
「この測量成果は、国土地理院の助言をうけて得たものである。(助言番号) 平23関公第712号」

# 節 点 点 の 記

調製 2006年1月19日


点 名	1A151 ✓	基準点コード	KG3112081A151 ✓
地 区 名	所沢市地区 ✓	測 量 年 月 日	2005年12月05日 ✓
作 業 機 関 名	株式会社塩崎テクノブレイン ✓	作 業 責 任 者	江田 章 ✓
所 在 地	所沢市松葉町18番8地先 ✓		
管 理 者	所沢市道路公園部建設総務課 ✓		
標 識 種 類	銀 ✓	現 況 地 目	公衆用道路 ✓
備 考	1/2500 ✓		

要図



現 況 写 真

近 景



遠 景



11208 所沢市

基準点成果表

(AREA= 9 )

1A156

X	m	-21371.322	✓
Y		-34391.240	✓
H		75.665	✓

「この測量成果は、国土地理院の助言をうけて得たものである。(助言番号) 平23関公第712号」

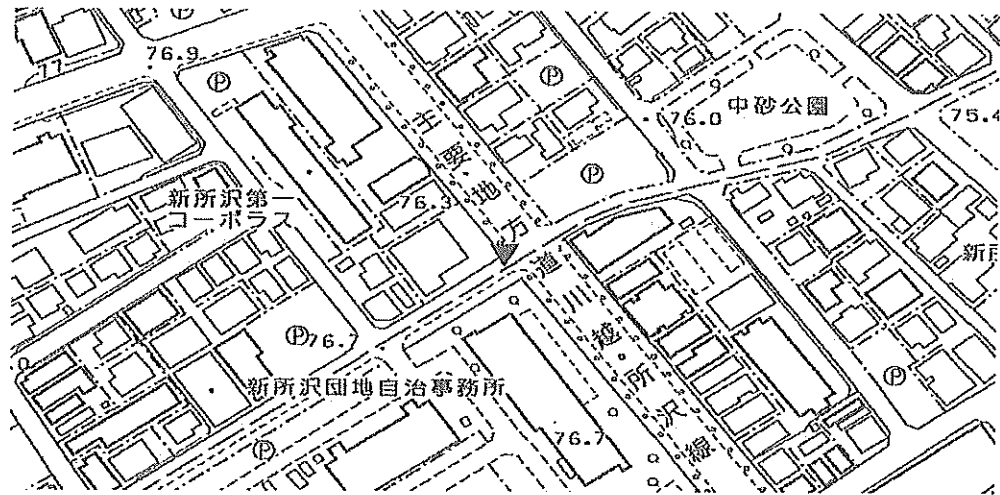
# 節 点 点 の 記

調製 2006年1月19日

点 名	1A156 ✓	基準点コード	KG3112081A156 ✓
地 区 名	所沢市地区 ✓	測 量 年 月 日	2005年12月12日 ✓
作 業 機 関 名	株式会社塩崎テクノブレイン ✓	作 業 責 任 者	江田 章 ✓
所 在 地	所沢市緑町4丁目5番18地先 ✓		
管 理 者	埼玉県川越県土整備事務所 ✓		
標 識 種 類	鉄 ✓	現 況 地 目	公衆用道路 ✓
備 考	1/2500 ✓		

要図

N



現 況 写 真

近 景



遠 景



11208 所沢市

基準点成果表

(AREA= 9 )

1A161

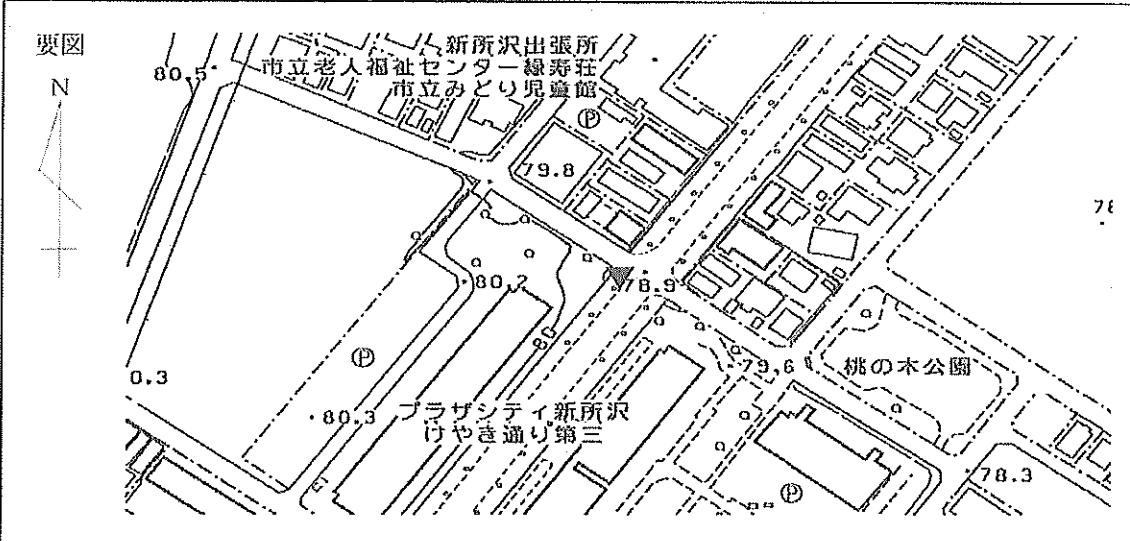
X	<sup>m</sup>	-21917.412	✓✓
Y		-34710.770	✓✓
H		78.678	✓✓

「この測量成果は、国土地理院の助言をうけて得たものである。(助言番号)平23関公第712号」


# 節 点 点 の 記

調製 2006年1月19日

点 名	1A161 ✓	基準点コード	KG3112081A161 ✓
地 区 名	所沢市地区 ✓	測 量 年 月 日	2005年12月12日 ✓
作 業 機 関 名	株式会社塩崎テクノブレイン ✓	作 業 責 任 者	江田 章 ✓
所 在 地	所沢市緑町3丁目16番10地先 ✓		
管 理 者	所沢市道路公園部建設総務課 ✓		
標 識 種 類	鉦 ✓	現 況 地 目	公衆用道路 ✓
備 考	1/2500 ✓		



現 況 写 真



11208 所沢市

基準点成果表

(AREA= 9 )

1A164

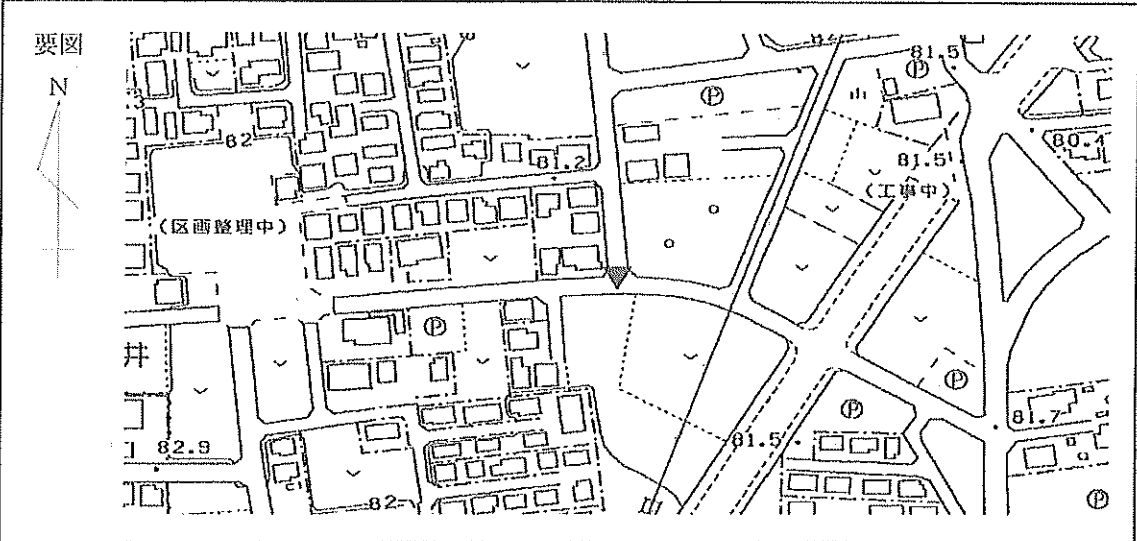
X	m	-22212.546	✓
Y		-34980.299	✓
H		80.789	✓

「この測量成果は、国土地理院の助言をうけて得たものである。(助言番号)平23関公第712号」


# 節 点 点 の 記

調製 2006年1月19日

点 名	1A164 ✓	基準点コード	KG3112081A164 ✓
地 区 名	所沢市地区 ✓	測 量 年 月 日	2005年12月03日 ✓
作 業 機 関 名	株式会社麻崎テクノブレイン ✓	作 業 責 任 者	江田 章 ✓
所 在 地	所沢市大字上新井1040番1地先 ✓		
管 理 者	所沢市道路公園部建設総務課 ✓		
標 識 種 類	紙 ✓	現 況 地 目	公衆用道路 ✓
備 考	1/2500 ✓		



現 況 写 真



11208 所沢市

基準点成果表

(AREA= 9 )

1A165

X	<sup>m</sup>	-22229.232	✓✓
Y		-35186.444	✓✓
H		82.566	✓✓

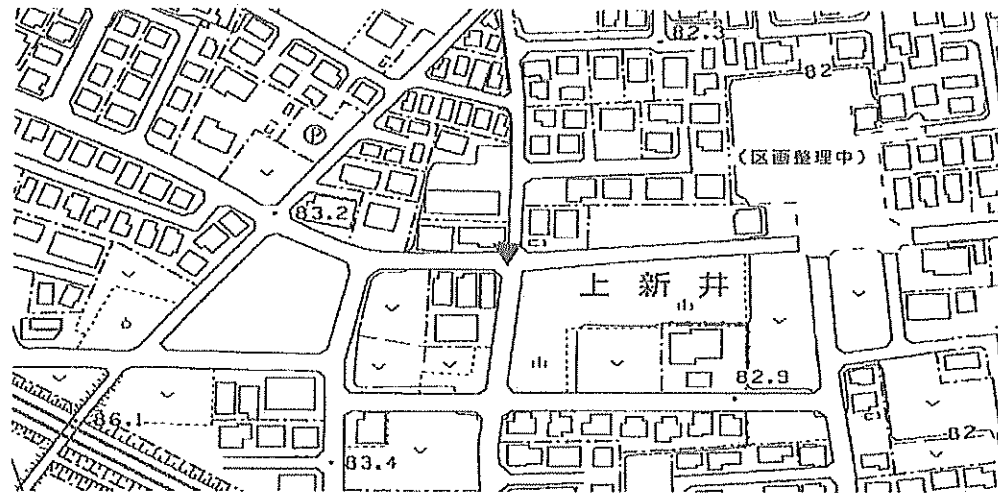
「この測量成果は、国土地理院の助言をうけて得たものである。(助言番号) 平23関公第712号」

# 節 点 点 の 記

調製 2006年1月19日


点 名	1A165	基準点コード	KG3112081A165
地 区 名	所沢市地区	測 量 年 月 日	2005年12月03日
作 業 機 関 名	株式会社塩崎テクノブレイン	作 業 責 任 者	江田 章
所 在 地	所沢市大字上新井929番5地先		
管 理 者	所沢市道路公園部建設総務課		
標 識 種 類	錕	現 況 地 目	公衆用道路
備 考	1/2500		

要図




現 況 写 真

近 景



遠 景



11208 所沢市

基準点成果表

(AREA= 9 )

1A171

X	<sup>m</sup>	-21776.912	✓✓
Y		-34258.041	✓✓
H		75.695	✓✓

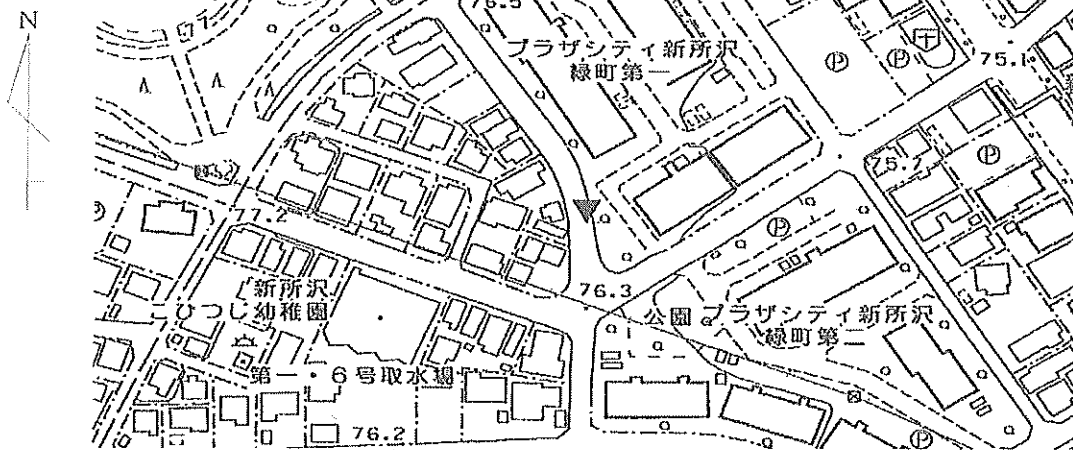
「この測量成果は、国土地理院の助言をうけて得たものである。(助言番号) 平23関公第712号」

# 節 点 点 の 記

調製 2006年1月19日


点 名	1A171 ✓	基準点コード	KG3112081A171 ✓
地 区 名	所沢市地区 ✓	測 量 年 月 日	2005年12月09日 ✓
作 業 機 関 名	株式会社塩崎テクノブレイン ✓	作 業 責 任 者	江田 章 ✓
所 在 地	所沢市緑町2丁目18番5地先 ✓		
管 理 者	所沢市道路公園部建設総務課 ✓		
標 識 種 類	錫 ✓	現 況 地 目	公衆用道路 ✓
備 考	1/2500 ✓		

要図



現 況 写 真

近 景



遠 景



11208 所沢市

基準点成果表

(AREA= 9 )

1A176

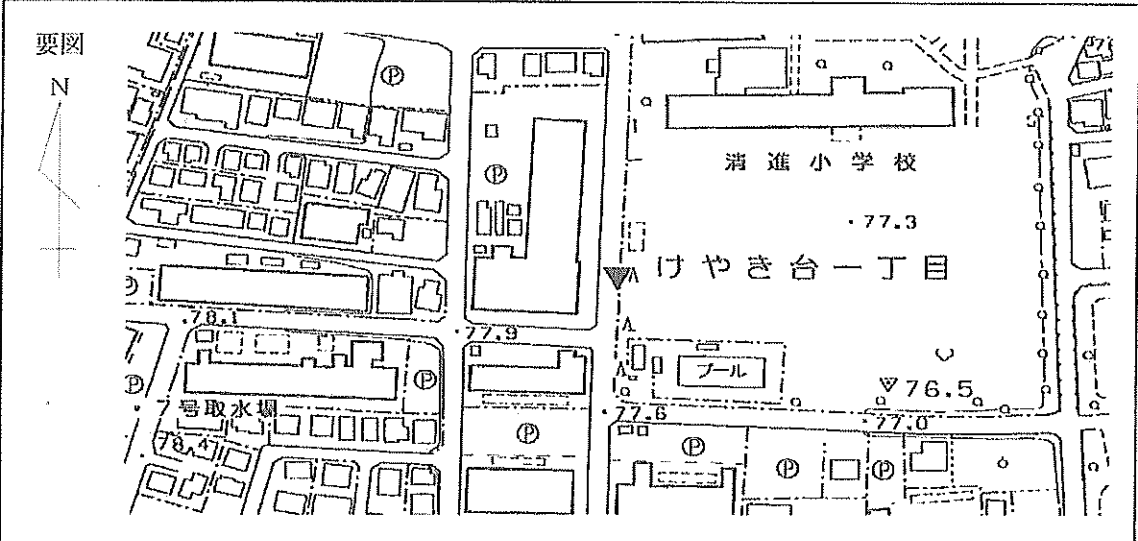
X	m	-22080.449	✓✓
Y		-34401.960	✓✓
H		76.987	✓✓

「この測量成果は、国土地理院の助言をうけて得たものである。(助言番号) 平23関公第712号」


# 節 点 点 の 記

調製 2006年1月19日

点 名	1A176 ✓	基準点コード	KG3112081A176 ✓
地 区 名	所沢市地区 ✓	測量年月日	2005年12月09日 ✓
作業機関名	株式会社塩崎テクノブレイン ✓	作業責任者	江田 章 ✓
所在地	所沢市けやき台1丁目29番6地先 ✓		
管理者	所沢市道路公園部建設総務課 ✓		
標識種類	紙 ✓	現況地目	公衆用道路 ✓
備考	1/2500 ✓		



現 況 写 真



11208 所沢市

基準点成果表

(AREA= 9 )

1A177

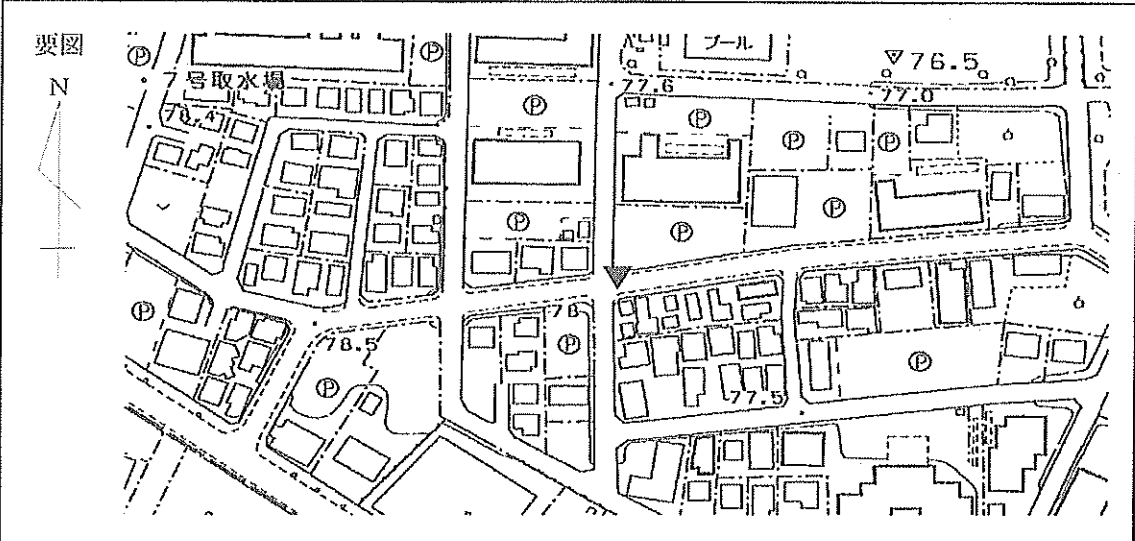
X	m	-22227.678	✓✓
Y		-34412.556	✓✓
H		77.045	✓✓

「この測量成果は、国土地理院の助言をうけて得たものである。(助言番号) 平23関公第712号」


# 節 点 点 の 記

調製 2006年1月19日

点 名	1A177 ✓	基準点コード	KG3112081A177 ✓
地 区 名	所沢市地区 ✓	測 量 年 月 日	2005年12月16日 ✓
作 業 機 関 名	株式会社塩崎テクノブレイン ✓	作 業 責 任 者	江田 章 ✓
所 在 地	所沢市けやき台1丁目21番6地先 ✓		
管 理 者	所沢市道路公園部建設総務課 ✓		
標 識 種 類	紙 ✓	現 況 地 目	公衆用道路 ✓
備 考	1/2500 ✓		



現 況 写 真



11208 所沢市

基準点成果表

(AREA= 9 )

1A180


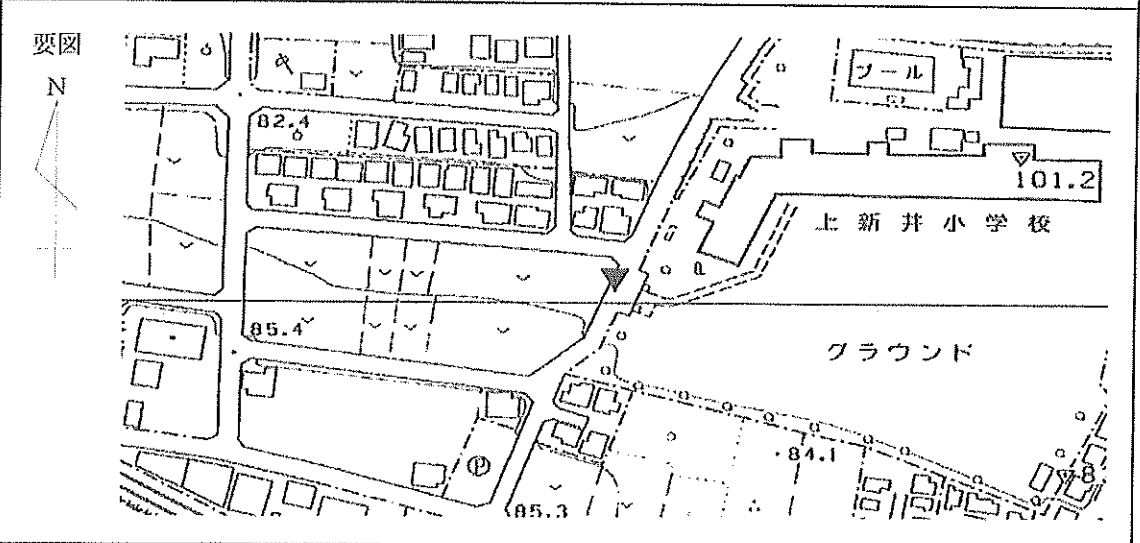
X	m	-22494.526	///
Y		-34698.631	///
H		83.191	///

「この測量成果は、国土地理院の助言をうけて得たものである。(助言番号) 平23関公第712号」

# 節 点 点 の 記

調製 2006年1月19日

点 名	1A180 ✓	基準点コード	KG3112081A180 ✓
地 区 名	所沢市地区 ✓	測 量 年 月 日	2005年12月01日 ✓
作 業 機 関 名	株式会社塩崎テクノブレイン ✓	作 業 責 任 者	江田 章 ✓
所 在 地	所沢市大字上新井1153番1地先 ✓		
管 理 者	所沢市道路公園部建設総務課 ✓		
標 識 種 類	鉾 ✓	現 況 地 目	公衆用道路 ✓
備 考	1/2500 ✓		



11208 所沢市

基準点成果表

(AREA= 9 )

1A186

X	m	-21637.486	✓✓
Y		-33785.286	✓✓
H		72.764	✓✓

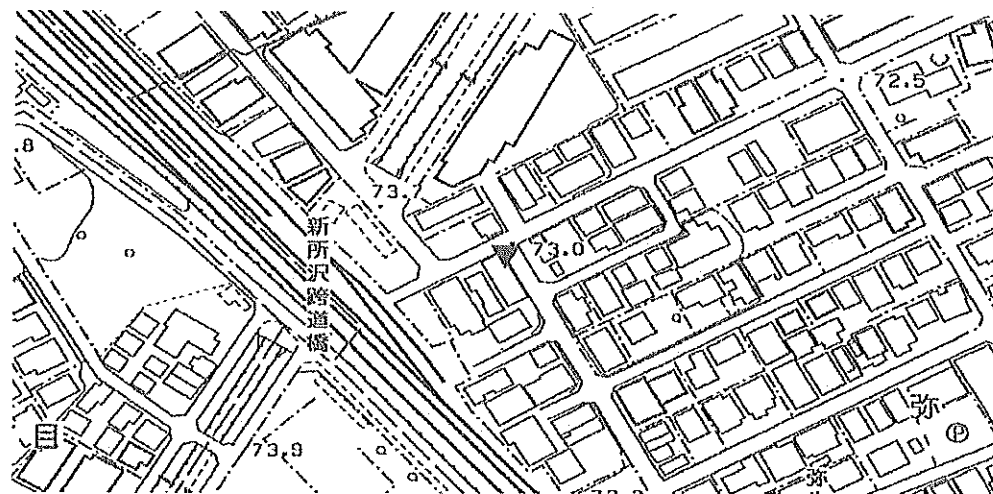
「この測量成果は、国土地理院の助言をうけて得たものである。(助言番号) 平23関公第712号」

# 節 点 点 の 記

調製 2006年1月19日

点 名	1A186 ✓	基準点コード	KG3112081A186 ✓
地 区 名	所沢市地区 ✓	測 量 年 月 日	2005年12月16日 ✓
作 業 機 関 名	株式会社塩崎テクノブレイン ✓	作 業 責 任 者	江田 章 ✓
所 在 地	所沢市弥生町2899番10地先 ✓		
管 理 者	所沢市道路公園部建設総務課 ✓		
標 識 種 類	紙 ✓	現 況 地 目	公衆用道路 ✓
備 考	1/2500 ✓		

要図



現 況 写 真

近 景



遠 景



11208 所沢市

基準点成果表

(AREA= 9 )

1A187

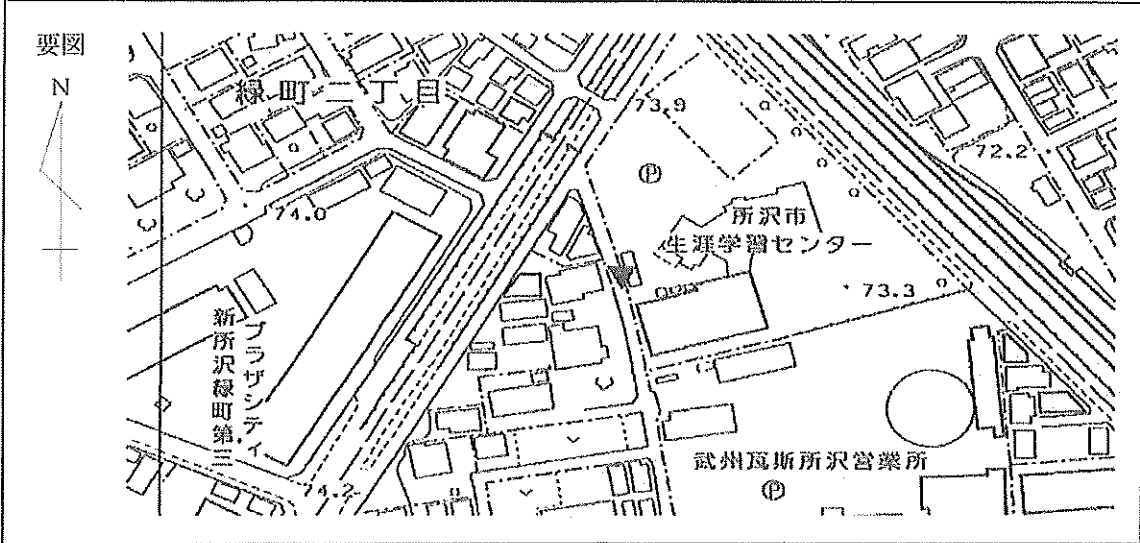
X	m	-21771.209	✓✓
Y		-33860.297	✓✓
H		73.174	✓✓

「この測量成果は、国土地理院の助言をうけて得たものである。(助言番号) 平23関公第712号」


# 節 点 点 の 記

調製 2006年1月19日

点 名	1A187 ✓	基準点コード	KG3112081A187 ✓
地 区 名	所沢市地区 ✓	測 量 年 月 日	2005年12月01日 ✓
作 業 機 関 名	株式会社塩崎テクノブレイン ✓	作 業 責 任 者	江田 章 ✓
所 在 地	所沢市泉町1860番3地先 ✓		
管 理 者	所沢市道路公園部建設総務課 ✓		
標 識 種 類	鉄 ✓	現 況 地 目	公衆用道路 ✓
備 考	1/2500 ✓		



現 況 写 真



11208 所沢市

基準点成果表

(AREA= 9 )

1A190

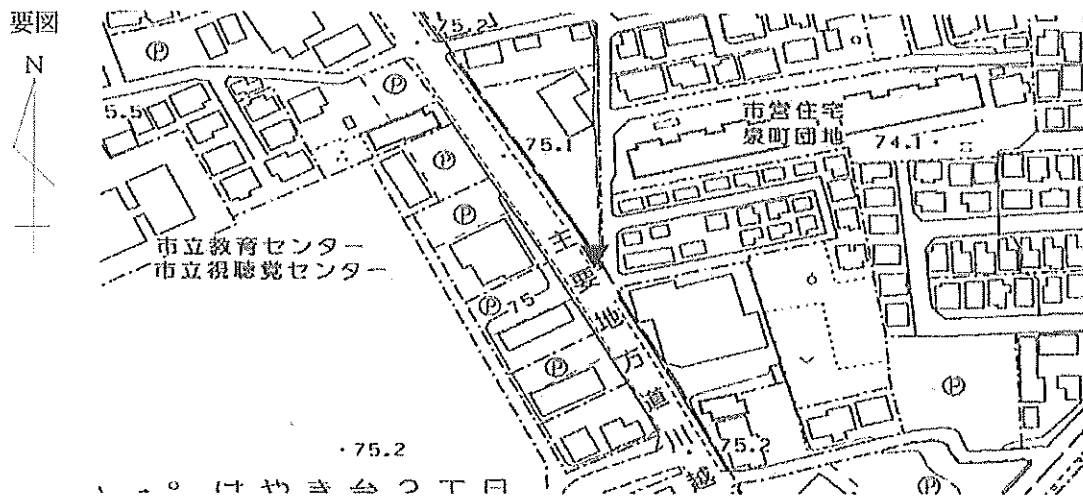
X	m	-22208.572	✓✓✓
Y		-33826.428	✓✓✓
H		74.928	✓✓

「この測量成果は、国土地理院の助言をうけて得たものである。(助言番号) 平23関公第712号」

# 節 点 点 の 記


調製 2006年1月19日

点 名	1A190	基準点コード	KG3112081A190
地 区 名	所沢市地区	測 量 年 月 日	2005年12月01日
作 業 機 関 名	株式会社塩崎テクノブレイン	作 業 責 任 者	江田 章
所 在 地	所沢市泉町1836番1地先		
管 理 者	埼玉県川越県土整備事務所		
標 識 種 類	鉾	現 況 地 目	公衆用道路
備 考	1/2500		



現 況 写 真

近 景



遠 景



11208 所沢市

基準点成果表

(AREA= 9 )

1A192

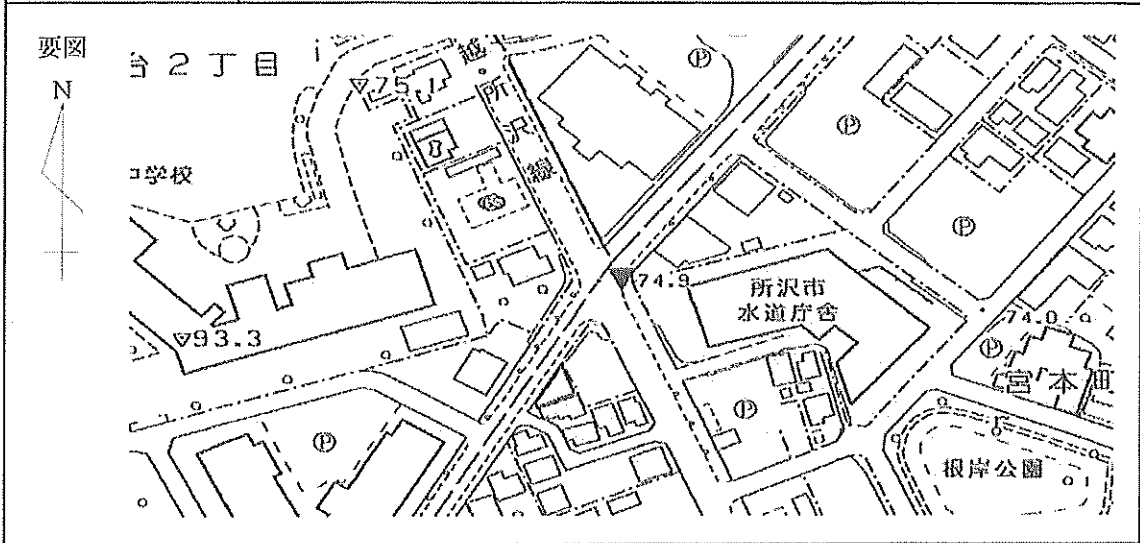
X	m	-22357.570	✓✓
Y		-33751.300	✓✓
H		74.733	✓✓

「この測量成果は、国土地理院の助言をうけて得たものである。(助言番号) 平23関公第712号」


# 節 点 点 の 記

調製 2006年1月19日

点 名	1A192	基準点コード	KG3112081A192
地 区 名	所沢市地区	測 量 年 月 日	2005年12月05日
作 業 機 関 名	株式会社塩崎テクノブレイン	作 業 責 任 者	江田 章
所 在 地	所沢市宮本町21番21地先		
管 理 者	埼玉県川越県土整備事務所		
標 識 種 類	鉦	現 況 地 目	公衆用道路
備 考	1/2500		



現 況 写 真



11208 所沢市

基準点成果表

(AREA= 9 )

1A194

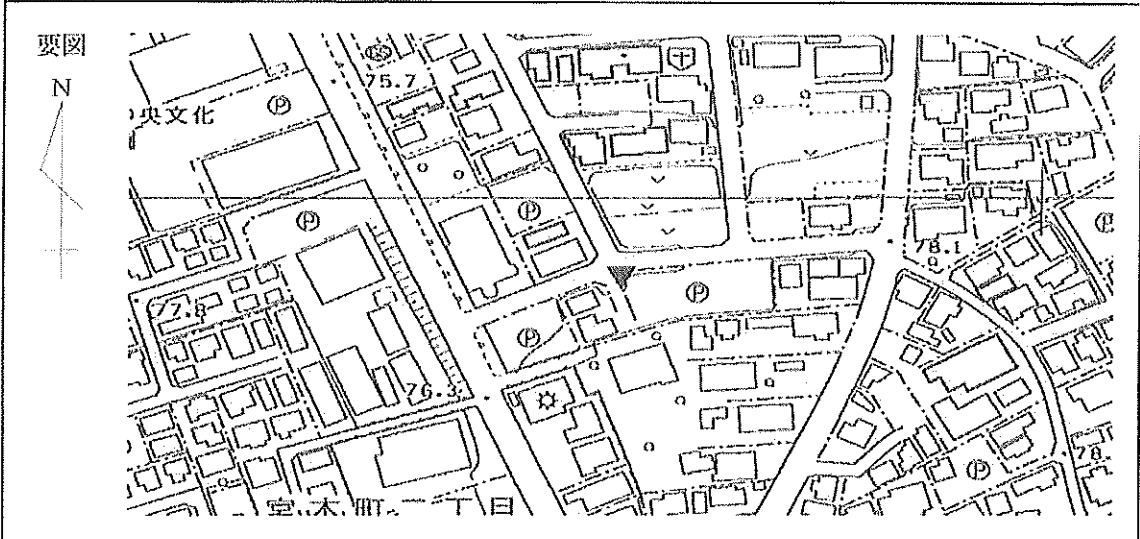
X	m	-22524.330	✓✓
Y		-33624.206	✓✓
H		76.785	✓✓

「この測量成果は、国土地理院の助言をうけて得たものである。(助言番号) 平23関公第712号」


# 節 点 点 の 記

調製 2006年1月19日

点 名	1A194	基準点コード	KG3112081A194
地 区 名	所沢市地区	測 量 年 月 日	2005年12月06日
作 業 機 関 名	株式会社塩崎テクノブレイン	作 業 責 任 者	江田 章
所 在 地	所沢市宮本町2丁目14番11地先		
管 理 者	所沢市道路公園部建設総務課		
標 識 種 類	錕	現 況 地 目	公衆用道路
備 考	1/2500		



現 況 写 真



11208 所沢市

基準点成果表

(AREA= 9 )

1A198

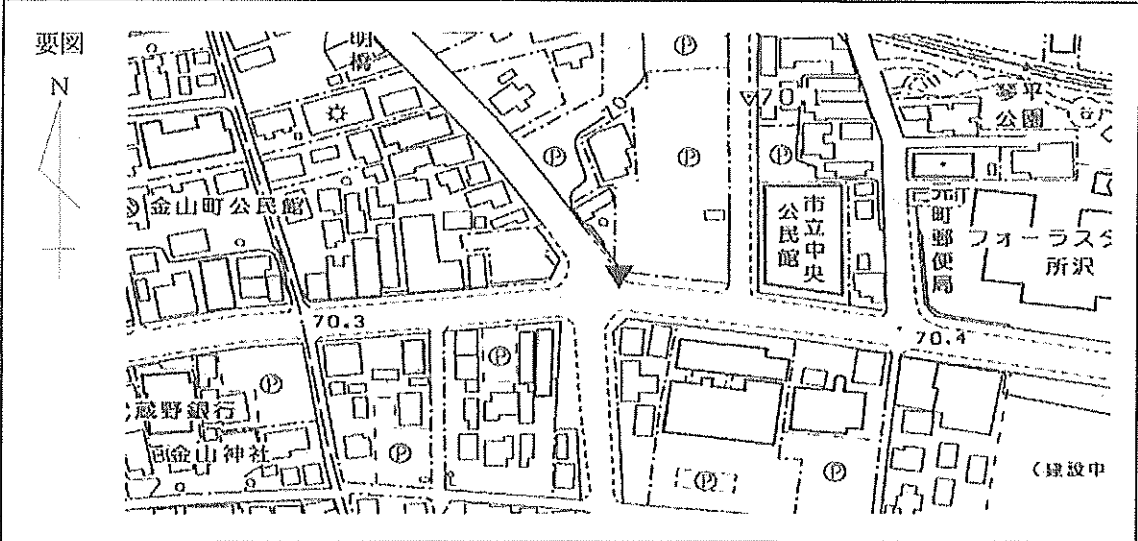
X	m	-23039.653	///
Y		-33386.743	///
H		70.225	///

「この測量成果は、国土地理院の助言をうけて得たものである。(助言番号) 平23関公第712号」


# 節 点 点 の 記

調製 2006年1月19日

点 名	1A198	基準点コード	KG3112081A198
地 区 名	所沢市地区	測 量 年 月 日	2005年12月07日
作 業 機 関 名	株式会社塩崎テクノブレイン	作 業 責 任 者	江田 章
所 在 地	所沢市元町26番地先		
管 理 者	埼玉県川越県土整備事務所		
標 識 種 類	錫	現 況 地 目	公衆用道路
備 考	1/2500		



現 況 写 真



11208 所沢市

基準点成果表

(AREA= 9 )

1A201

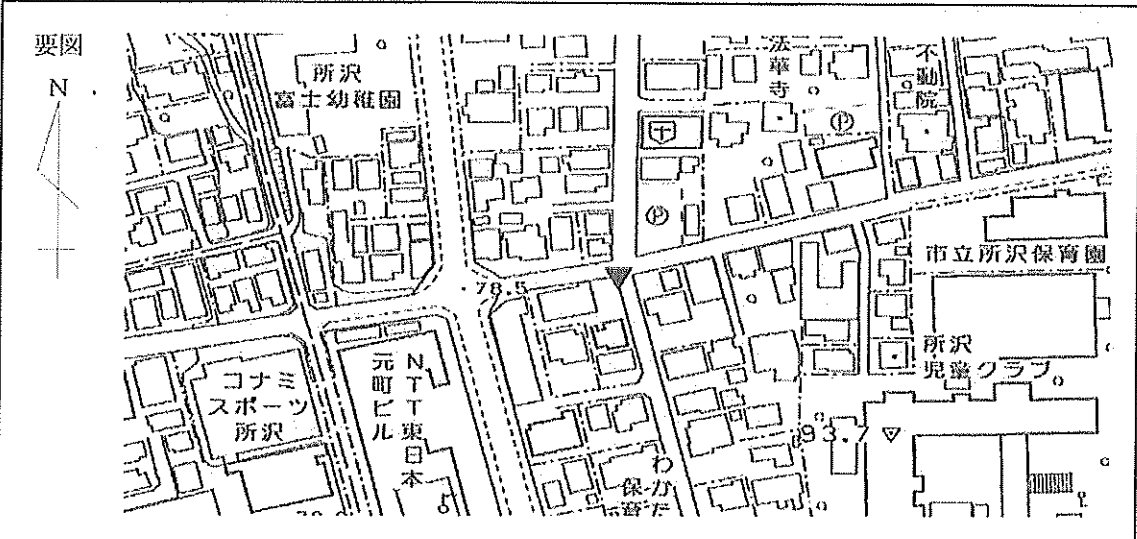
X	m	-23335.000	✓
Y		-33321.191	✓
H		78.907	✓

「この測量成果は、国土地理院の助言をうけて得たものである。(助言番号) 平23関公第712号」


# 節 点 の 記

調製 2006年1月19日

点 名	IA201 ✓	基準点コード	KG3112081A201 ✓
地 区 名	所沢市地区 ✓	測 量 年 月 日	2005年12月07日 ✓
作 業 機 関 名	株式会社塩崎テクノブレイン ✓	作 業 責 任 者	江田 章 ✓
所 在 地	所沢市元町8番16地先 ✓		
管 理 者	所沢市道路公園部建設総務課 ✓		
標 識 種 類	紙 ✓	現 況 地 目	公衆用道路 ✓
備 考	1/2500 ✓		



現 況 写 真



11208 所沢市

基準点成果表

(AREA= 9 )

1A204

X	m	-23731.296	✓
Y		-33269.599	✓
H		77.073	✓

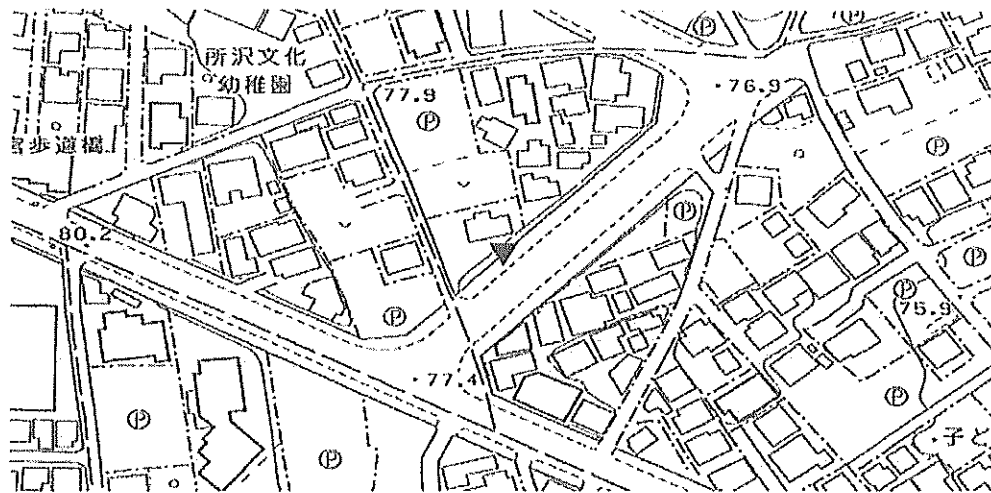
「この測量成果は、国土地理院の助言をうけて得たものである。(助言番号) 平23関公第712号」

# 節 点 点 の 記

調製 2006年1月19日

点 名	1A204	基準点コード	KG3112081A204
地 区 名	所沢市地区	測 量 年 月 日	2005年12月09日
作 業 機 関 名	株式会社塩崎テクノブレイン	作 業 責 任 者	江田 章
所 在 地	所沢市西住吉12番15地先		
管 理 者	所沢市道路公園部建設総務課		
標 識 種 類	紙	現 況 地 目	公衆用道路
備 考	1/2500		

要図




現 況 写 真

近 景



遠 景



11208 所沢市

基準点成果表

(AREA= 9 )

1A207

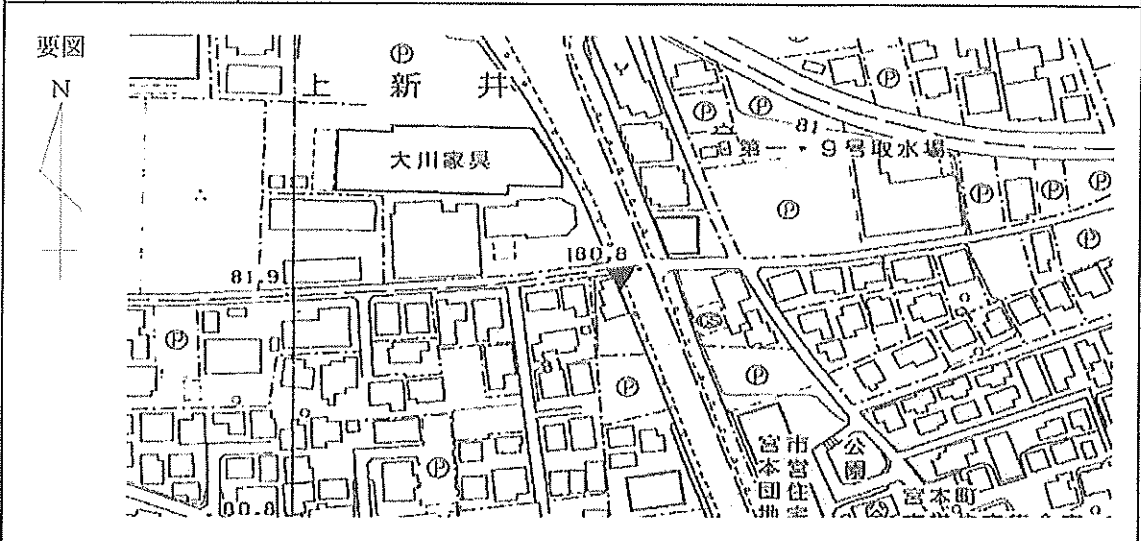
X	m	-22786.292	✓
Y		-33904.062	✓
H		81.003	✓

「この測量成果は、国土地理院の助言をうけて得たものである。(助言番号) 平23関公第712号」


# 節 点 点 の 記

調製 2006年1月19日

点 名	1A207	基準点コード	KG3112081A207
地 区 名	所沢市地区	測 量 年 月 日	2005年12月02日
作 業 機 関 名	株式会社塩崎テクノブレイン	作 業 責 任 者	江田 章
所 在 地	所沢市西所沢2丁目5番14地先		
管 理 者	埼玉県川越県土整備事務所		
標 識 種 類	紙	現 況 地 目	公衆用道路
備 考	1/2500		



現 況 写 真



11208 所沢市

基準点成果表

(AREA= 9 )

1A213

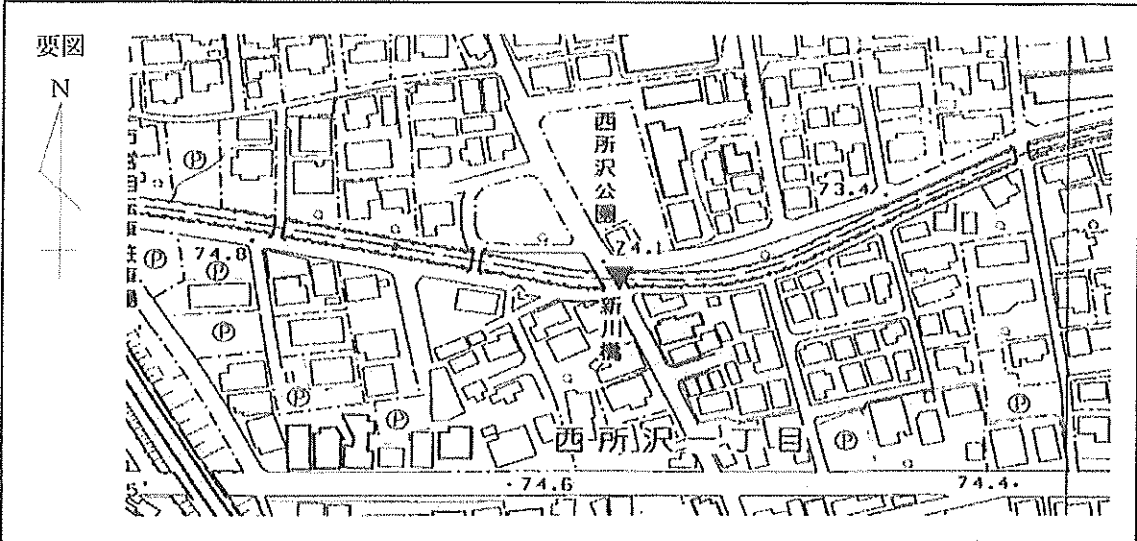
X	m	-23069.390	✓
Y		-34131.946	✓
H		74.018	✓

「この測量成果は、国土地理院の助言をうけて得たものである。(助言番号) 平23関公第712号」


# 節 点 点 の 記

調製 2006年1月19日

点 名	1A213	基準点コード	KG3112081A213
地 区 名	所沢市地区	測 量 年 月 日	2005年12月02日
作 業 機 関 名	株式会社塩崎テクノブレイン	作 業 責 任 者	江田 章
所 在 地	所沢市西所沢2丁目9番3地先		
管 理 者	所沢市道路公園部建設総務課		
標 識 種 類	紙	現 況 地 目	公衆用道路
備 考	1/2500		



現 況 写 真



11208 所沢市

基準点成果表

(AREA= 9 )

1A214

X	m	-23142.588	≡
Y		-34101.637	≡
H		74.962	≡

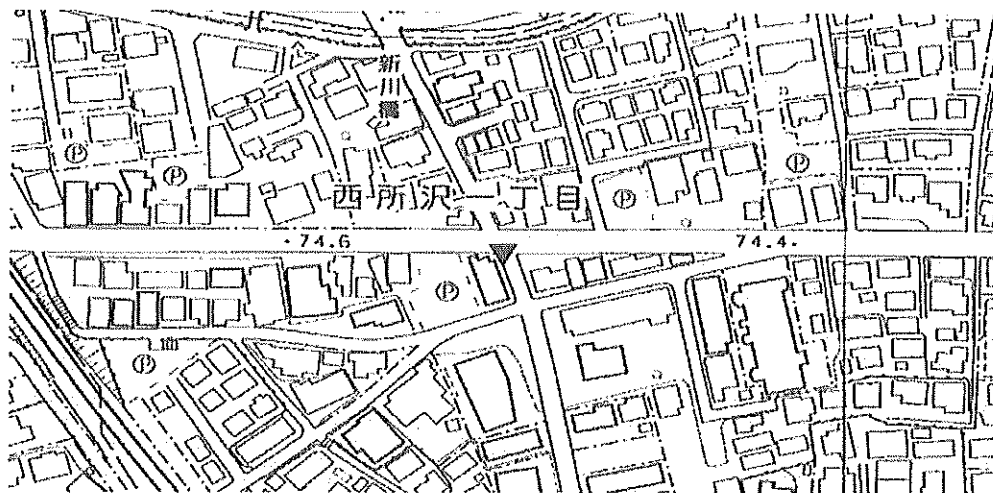
「この測量成果は、国土地理院の助言をうけて得たものである。(助言番号) 平23関公第712号」

# 節 点 点 の 記

調製 2006年1月19日

点 名	1A214	基準点コード	KG3112081A214
地 区 名	所沢市地区	測 量 年 月 日	2005年12月02日
作 業 機 関 名	株式会社塩崎テクノブレイン	作 業 責 任 者	江田 章
所 在 地	所沢市西所沢1丁目19番21地先		
管 理 者	埼玉県川越県土整備事務所		
標 識 種 類	鉾	現 況 地 目	公衆用道路
備 考	1/2500		

要図



現 況 写 真

近 景



遠 景



11208 所沢市

基準点成果表

(AREA= 9 )

1A217

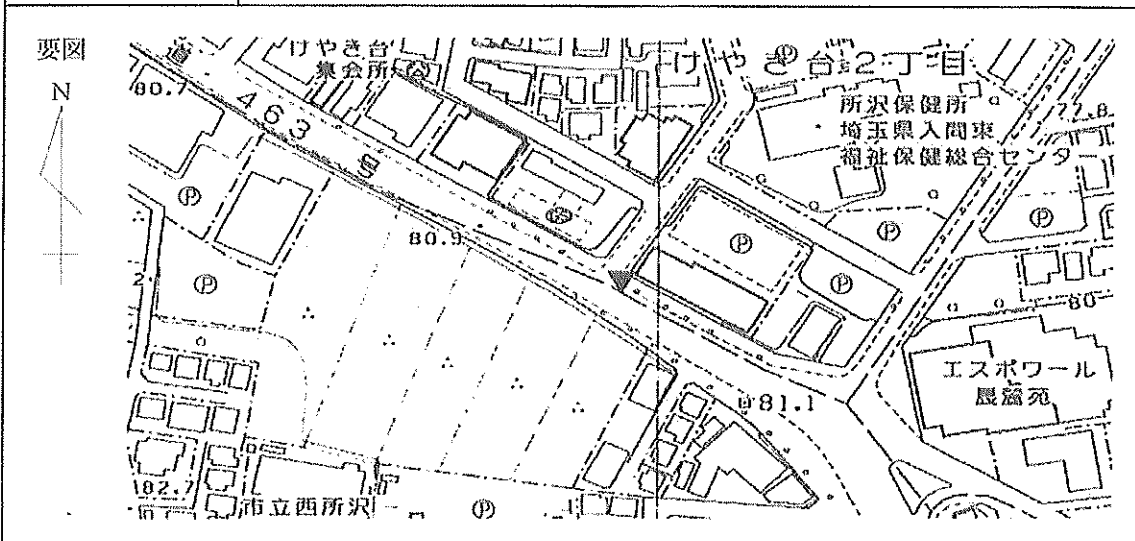
X	m	-22621.037	✓
Y		-34009.926	✓
H		80.783	✓

「この測量成果は、国土地理院の助言をうけて得たものである。(助言番号) 平23関公第712号」


# 節 点 点 の 記

調製 2006年1月19日

点 名	1A217	基準点コード	KG3112081A217
地 区 名	所沢市地区	測 量 年 月 日	2005年12月02日
作 業 機 関 名	株式会社塩崎テクノブレイン	作 業 責 任 者	江田 章
所 在 地	所沢市けやき台2丁目6番1地先		
管 理 者	埼玉県川越県土整備事務所		
標 識 種 類	紙	現 況 地 目	公衆用道路
備 考	1/2500		



現 況 写 真



11208 所沢市

基準点成果表

(AREA= 9 )

1A220

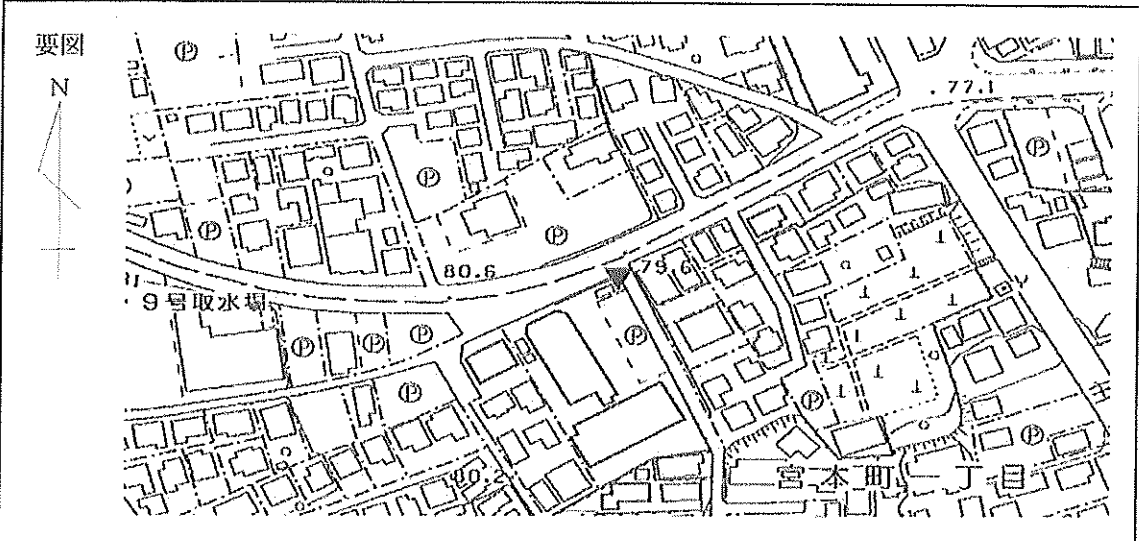
X	<sup>m</sup>	-22732.948 ✓
Y		-33703.532 ✓
H		79.790 ✓

「この測量成果は、国土地理院の助言をうけて得たものである。(助言番号) 平23関公第712号」


# 節 点 点 の 記

調製 2006年1月19日

点 名	1A220 ✓	基準点コード	KG3112081A220 ✓
地 区 名	所沢市地区 ✓	測 量 年 月 日	2005年12月06日 ✓
作 業 機 関 名	株式会社塩崎テクノブレイン ✓	作 業 責 任 者	江田 章 ✓
所 在 地	所沢市宮本町1丁目10番28地先 ✓		
管 理 者	埼玉県川越県土整備事務所 ✓		
標 識 種 類	鉄 ✓	現 況 地 目	公衆用道路 ✓
備 考	1/2500 ✓		



現 況 写 真



11208 所沢市

基準点成果表

(AREA= 9 )

1A223

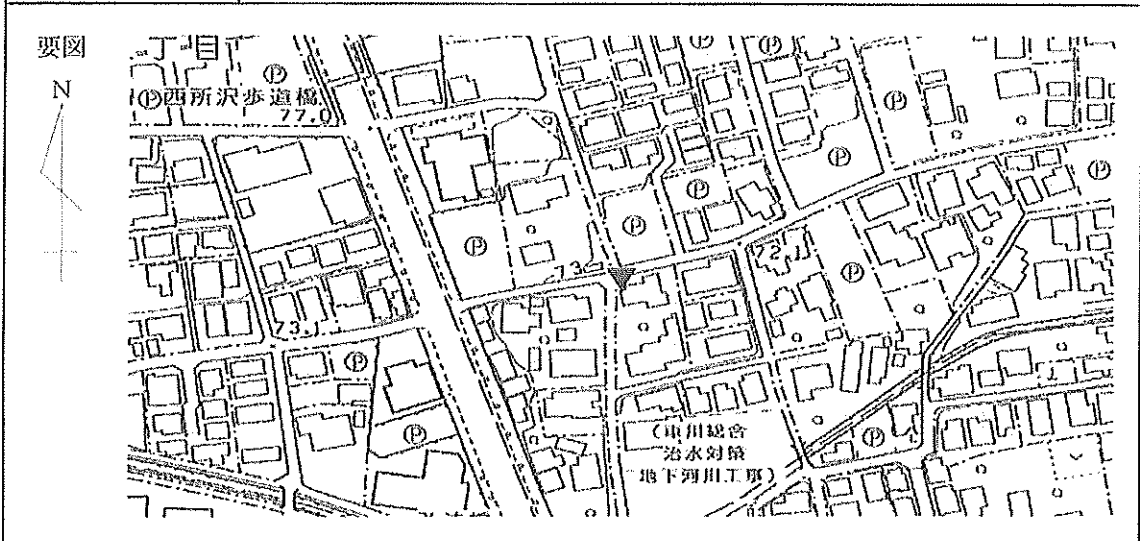
X	<sup>m</sup>	-22960.170	✓
Y		-33777.375	✓
H		72.648	✓

「この測量成果は、国土地理院の助言をうけて得たものである。(助言番号) 平23関公第712号」


# 節 点 点 の 記

調製 2006年1月19日

点 名	1A223	基準点コード	KG3112081A223
地 区 名	所沢市地区	測 量 年 月 日	2005年12月09日
作 業 機 関 名	株式会社塩崎テクノブレイン	作 業 責 任 者	江田 章
所 在 地	所沢市宮本町1丁目13番12地先		
管 理 者	所沢市道路公園部建設総務課		
標 識 種 類	鉞	現 況 地 目	公衆用道路
備 考	1/2500		



現 況 写 真



11208 所沢市

基準点成果表

(AREA= 9 )

1A230

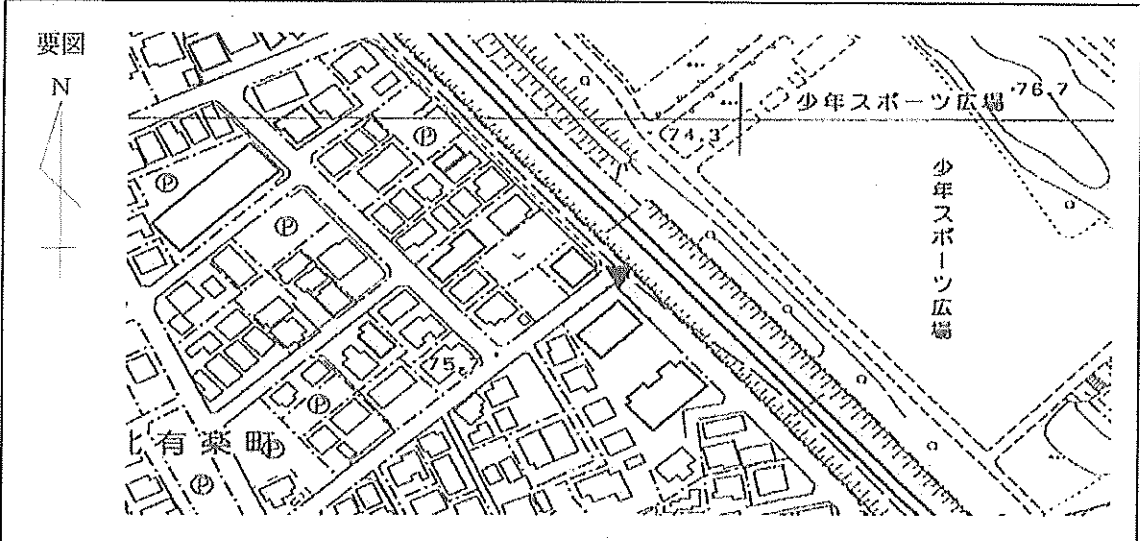
X	m	-22549.448	✓✓
Y		-33033.744	✓✓
H		74.651	✓✓

「この測量成果は、国土地理院の助言をうけて得たものである。(助言番号) 平23関公第712号」


# 節 点 点 の 記

調製 2006年1月19日

点 名	1A230 ✓	基準点コード	KG3112081A230 ✓
地 区 名	所沢市地区 ✓	測 量 年 月 日	2005年12月08日 ✓
作 業 機 関 名	株式会社塩崎テクノブレイン ✓	作 業 責 任 者	江田 章 ✓
所 在 地	所沢市北有楽町21番18地先 ✓		
管 理 者	所沢市道路公園部建設総務課 ✓		
標 識 種 類	紙 ✓	現 況 地 目	公衆用道路 ✓
備 考	1/2500 ✓		



現 況 写 真



11208 所沢市

基準点成果表

(AREA= 9 )

1A234

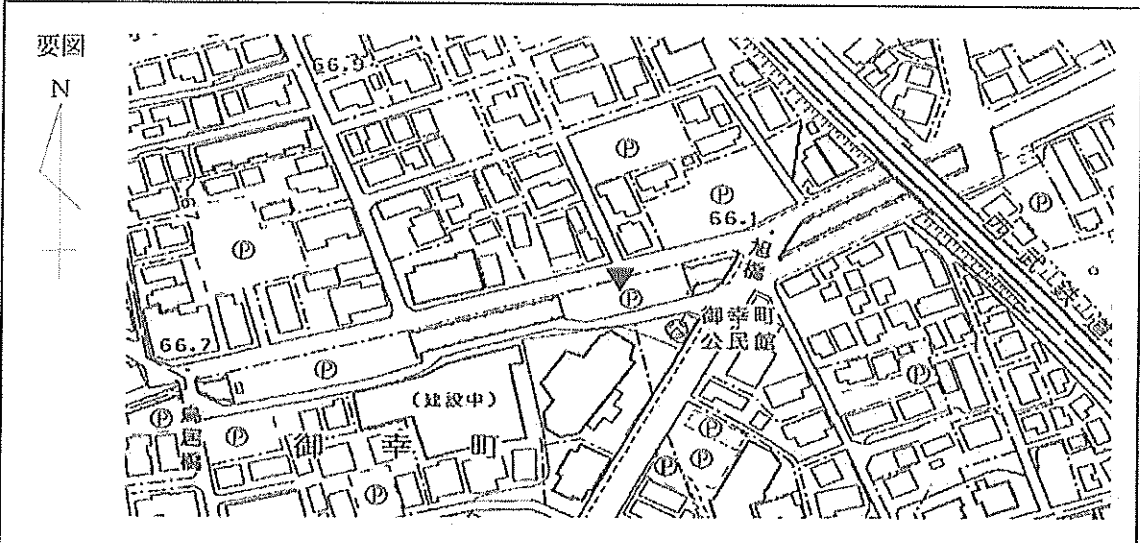
X	m	-22936.484	✓✓
Y		-32780.201	✓✓
H		65.860	✓✓

「この測量成果は、国土地理院の助言をうけて得たものである。(助言番号) 平23関公第712号」


# 節 点 点 の 記

調製 2006年1月19日

点 名	1A234	基準点コード	KG3112081A234
地 区 名	所沢市地区	測 量 年 月 日	2005年12月08日
作 業 機 関 名	株式会社塩崎テクノブレイン	作 業 責 任 者	江田 章
所 在 地	所沢市御幸町12番4地先		
管 理 者	所沢市道路公園部建設総務課		
標 識 種 類	紙	現 況 地 目	公衆用道路
備 考	1/2500		



現 況 写 真



11208 所沢市

基準点成果表

(AREA= 9 )

1A236

X	m	-22928.292	✓✓
Y		-32687.843	✓✓
H		66.616	✓✓

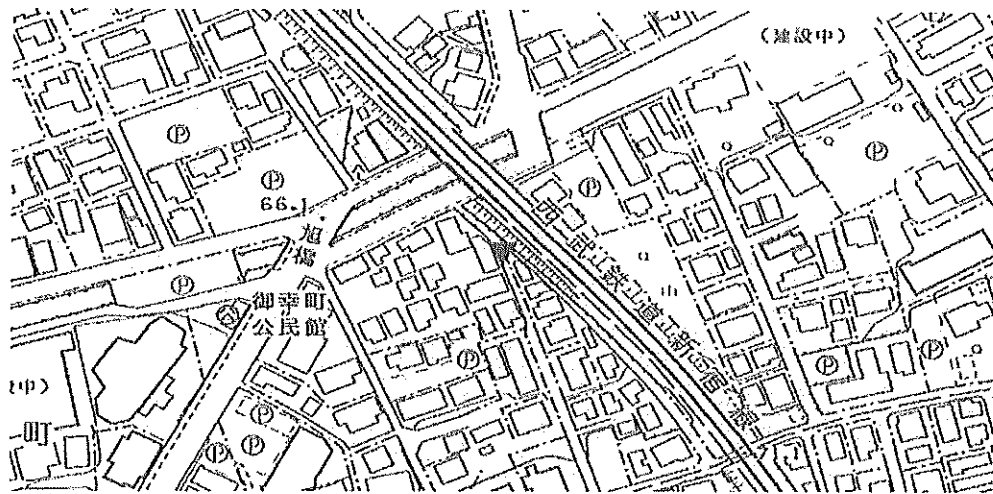
「この測量成果は、国土地理院の助言をうけて得たものである。(助言番号) 平23関公第712号」

# 節 点 点 の 記

調製 2006年1月19日

点 名	1A236	基準点コード	KG3112081A236
地 区 名	所沢市地区	測 量 年 月 日	2005年12月08日
作 業 機 関 名	株式会社塩崎テクノブレイン	作 業 責 任 者	江田 章
所 在 地	所沢市東町10番8地先		
管 理 者	所沢市道路公園部建設総務課		
標 識 種 類	紙	現 況 地 目	公衆用道路
備 考	1/2500		

要図




現 況 写 真

近 景



遠 景



11208 所沢市

基準点成果表

(AREA= 9 )

1A242

X	m	-22728.719	✓✓
Y		-33124.625	✓✓
H		77.017	✓✓

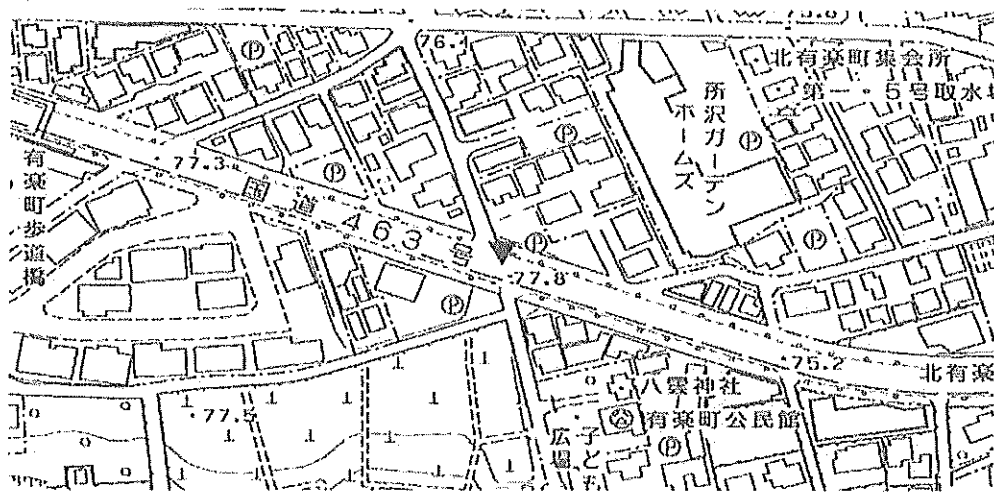
「この測量成果は、国土地理院の助言をうけて得たものである。(助言番号) 平23関公第712号」

# 節 点 点 の 記

調製 2006年1月19日

点 名	1A242	基準点コード	KG3112081A242
地区名	所沢市地区	測量年月日	2005年12月08日
作業機関名	株式会社塩崎テクノブレイン	作業責任者	江田 章
所在地	所沢市北有楽町4番4地先		
管理者	埼玉県川越県土整備事務所		
標識種類	鉾	現況地目	公衆用道路
備考	1/2500		

要図




現況写真

近 景



遠 景



11208 所沢市

基準点成果表

(AREA= 9 )

1A248

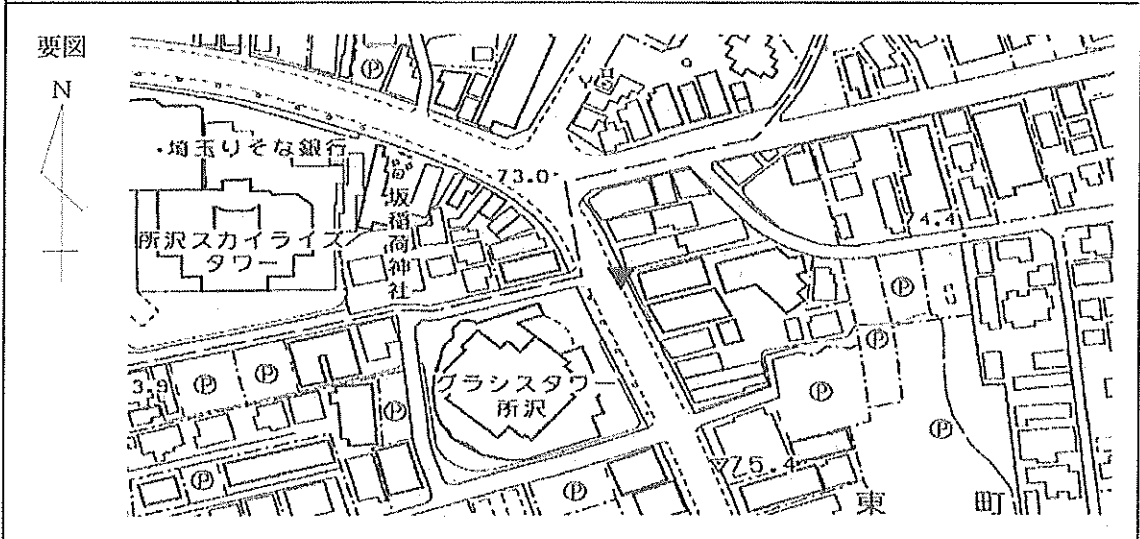
X	m	-23177.085	✓✓
Y		-32824.160	✓✓
H		74.163	✓✓

「この測量成果は、国土地理院の助言をうけて得たものである。(助言番号) 平23関公第712号」


# 節 点 点 の 記

調製 2006年1月19日

点 名	1A248	基準点コード	KG3112081A248
地 区 名	所沢市地区	測 量 年 月 日	2005年12月07日
作 業 機 関 名	株式会社塩崎テクノブレイン	作 業 責 任 者	江田 章
所 在 地	所沢市東町12番12地先		
管 理 者	埼玉県川越県土整備事務所		
標 識 種 類	紙	現 況 地 目	公衆用道路
備 考	1/2500		



現 況 写 真



11208 所沢市

基準点成果表

(AREA= 9 )

1A250

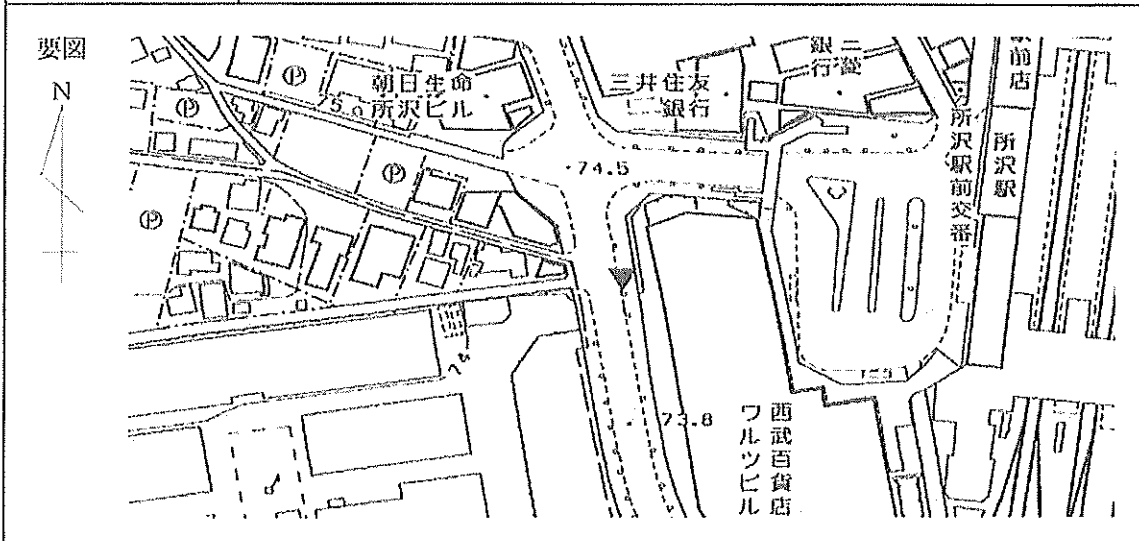
X	m	-23632.391	✓
Y		-32684.487	✓
H		74.440	✓

「この測量成果は、国土地理院の助言をうけて得たものである。(助言番号) 平23関公第712号」

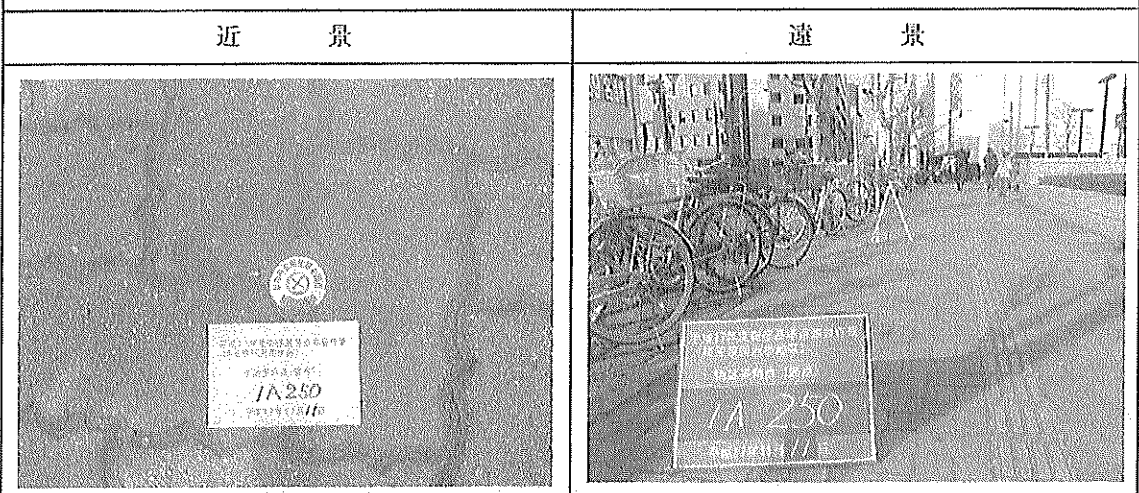
# 節 点 点 の 記

調製 2006年1月19日

点 名	1A250 ✓	基準点コード	KG3112081A250 ✓
地 区 名	所沢市地区 ✓	測 量 年 月 日	2005年12月10日 ✓
作 業 機 関 名	株式会社塩崎テクノブレイン ✓	作 業 責 任 者	江田 章 ✓
所 在 地	所沢市日吉町12番1地先 ✓		
管 理 者	埼玉県川越県土整備事務所 ✓		
標 識 種 類	紙 ✓	現 況 地 目	公衆用道路 ✓
備 考	1/2500 ✓		



現 況 写 真



11208 所沢市

基準点成果表

(AREA= 9 )

1A252

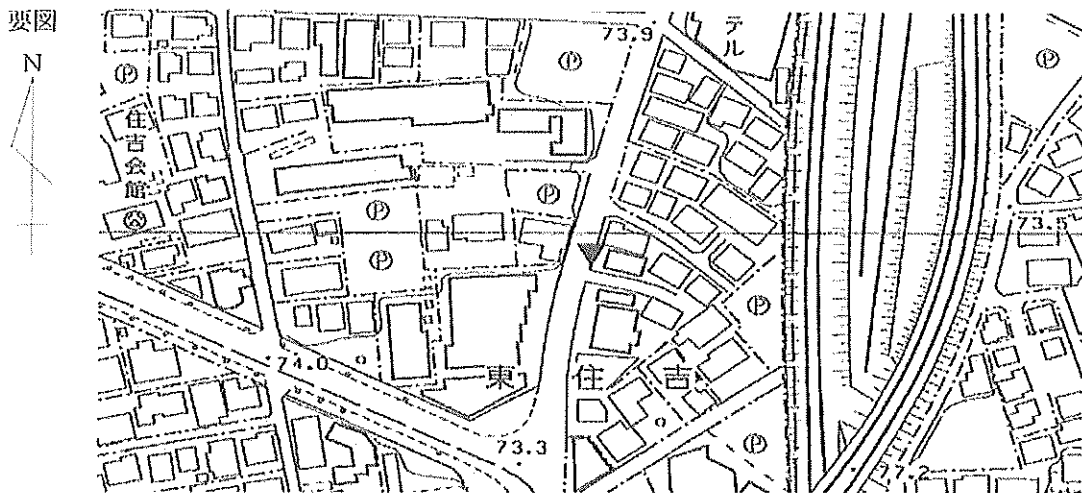
X	III	-24008.956	✓
Y		-32664.256	✓
H		74.035	✓

「この測量成果は、国土地理院の助言をうけて得たものである。(助言番号) 平23関公第712号」

# 節 点 点 の 記

調製 2006年1月19日

点 名	1A252 ✓	基準点コード	KG3112081A252 ✓
地 区 名	所沢市地区 ✓	測 量 年 月 日	2005年12月10日 ✓
作 業 機 関 名	株式会社塩崎テクノブレイン ✓	作 業 責 任 者	江田 章 ✓
所 在 地	所沢市東住吉7番6地先 ✓		
管 理 者	埼玉県川越県土整備事務所 ✓		
標 識 種 類	紙 ✓	現 況 地 目	公衆用道路 ✓
備 考	1/2500 ✓		



現 況 写 真

近 景



遠 景



11208 所沢市

基準点成果表

(AREA= 9 )

1A255

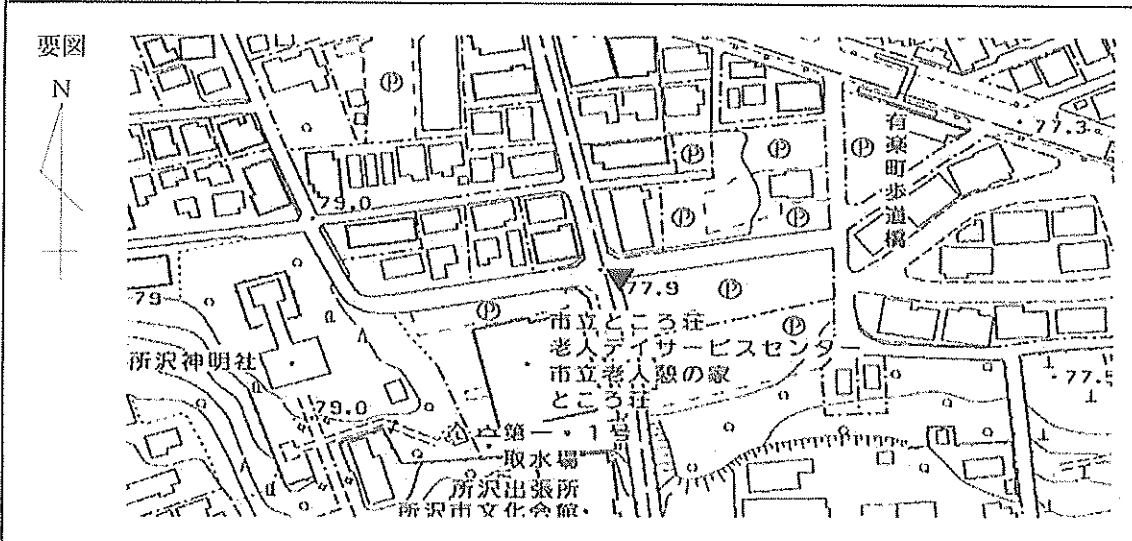
X	m	-22754.700	//
Y		-33343.589	//
H		77.671	//

「この測量成果は、国土地理院の助言をうけて得たものである。(助言番号) 平23関公第712号」


# 節 点 点 の 記

調製 2006年1月19日

点 名	IA255	基準点コード	KG3112081A255
地区名	所沢市地区	測量年月日	2005年12月06日
作業機関名	株式会社塩崎テクノブレイン	作業責任者	江田 章
所在地	所沢市有楽町18番5地先		
管理者	所沢市道路公園部建設総務課		
標識種類	紙	現況地目	公衆用道路
備考	1/2500		



現況写真



11208 所沢市

基準点成果表

(AREA= 9 )

1A258

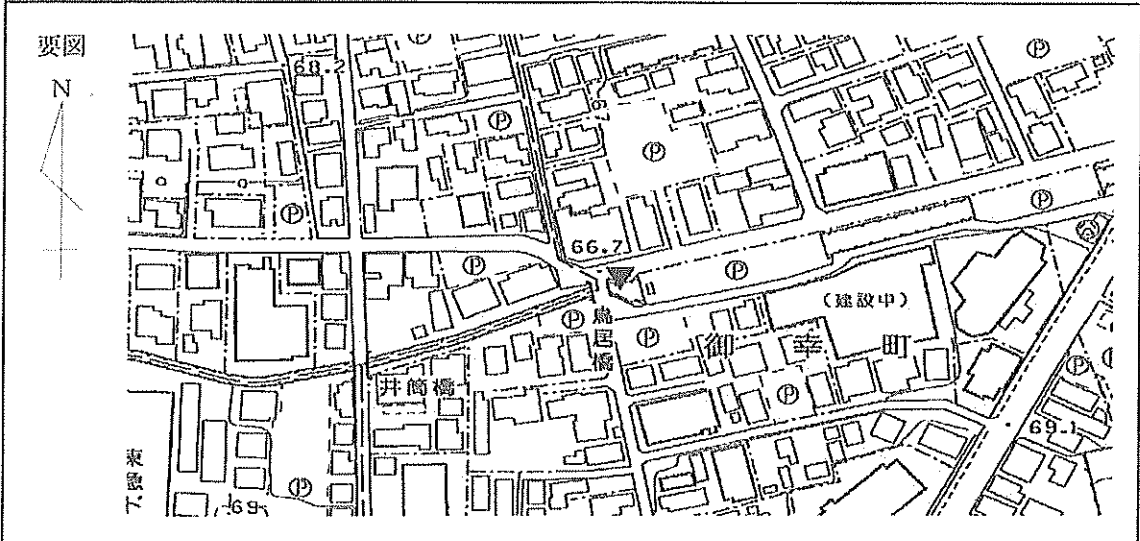
X	<sup>m</sup>	-22969.248 //
Y		-32901.069 //
H		66.642 //

「この測量成果は、国土地理院の助言をうけて得たものである。(助言番号) 平23関公第712号」


# 節 点 点 の 記

調製 2006年1月19日

点 名	1A258 ✓	基準点コード	KG3112081A258 ✓
地 区 名	所沢市地区 ✓	測 量 年 月 日	2005年12月08日 ✓
作 業 機 関 名	株式会社塩崎テクノブレイン ✓	作 業 責 任 者	江田 章 ✓
所 在 地	所沢市御幸町15番4地先 ✓		
管 理 者	所沢市道路公園部建設総務課 ✓		
標 識 種 類	紙 ✓	現 況 地 目	公衆用道路 ✓
備 考	1/2500 ✓		



現 況 写 真



11208 所沢市

基準点成果表

(AREA= 9 )

1A260

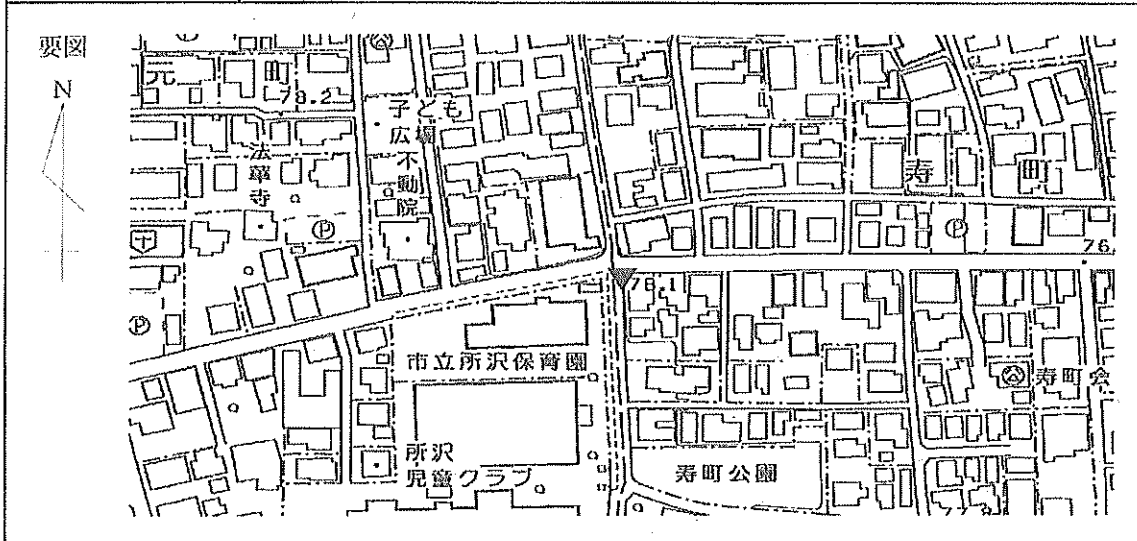
X	m	-23297.417	≡
Y		-33166.782	≡
H		78.184	≡

「この測量成果は、国土地理院の助言をうけて得たものである。(助言番号) 平23関公第712号」


# 節 点 点 の 記

調製 2006年1月19日

点 名	1A260 ✓	基準点コード	KG3112081A260 ✓
地 区 名	所沢市地区 ✓	測 量 年 月 日	2005年12月08日 ✓
作 業 機 関 名	株式会社塩崎テクノブレイン ✓	作 業 責 任 者	江田 章 ✓
所 在 地	所沢市寿町10番8地先 ✓		
管 理 者	所沢市道路公園部建設総務課 ✓		
標 識 種 類	紙 ✓	現 況 地 目	公衆用道路 ✓
備 考	1/2500 ✓		



現 況 写 真



11208 所沢市

基準点成果表

(AREA= 9 )

1A261

X	m	-23374.346	✓✓
Y		-33166.389	✓✓
H		78.405	✓✓

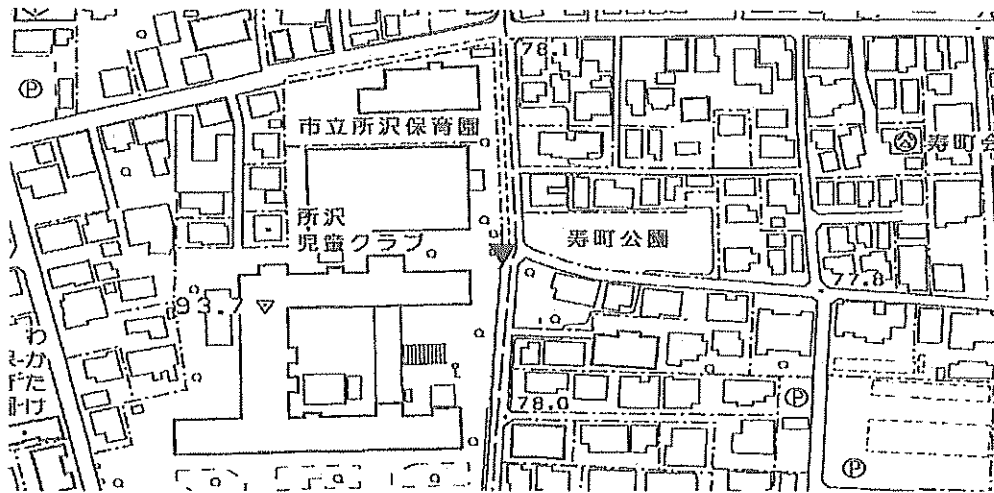
「この測量成果は、国土地理院の助言をうけて得たものである。(助言番号) 平23関公第712号」

# 節 点 の 記

調製 2006年1月19日

点 名	1A261 ✓	基準点コード	KG3112081A261 ✓
地 区 名	所沢市地区 ✓	測 量 年 月 日	2005年12月08日 ✓
作 業 機 関 名	株式会社塩崎テクノブレイン ✓	作 業 責 任 者	江田 章 ✓
所 在 地	所沢市元町7番37地先 ✓		
管 理 者	所沢市道路公園部建設総務課 ✓		
標 識 種 類	紙 ✓	現 況 地 目	公衆用道路 ✓
備 考	1/2500 ✓		

要図



現 況 写 真

近 景



遠 景



11208 所沢市

基準点成果表

(AREA= 9 )

1A264

X	m	-23666.302 //
Y		-32978.112 //
H		75.925 //

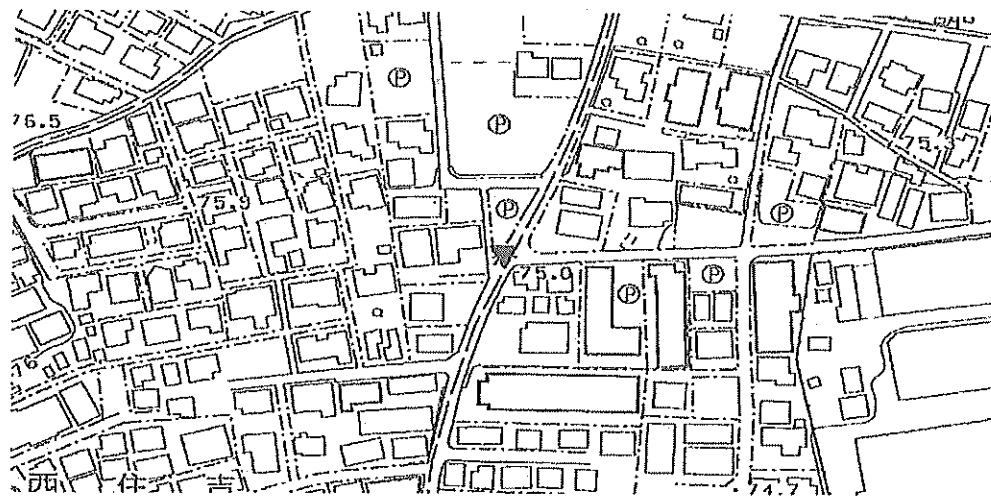
「この測量成果は、国土地理院の助言をうけて得たものである。(助言番号) 平23関公第712号」

# 節 点 点 の 記

調製 2006年1月19日


点 名	1A264 ✓	基準点コード	KG3112081A264 ✓
地 区 名	所沢市地区 ✓	測 量 年 月 日	2005年12月10日 ✓
作 業 機 関 名	株式会社塩崎テクノブレイン ✓	作 業 責 任 者	江田 章 ✓
所 在 地	所沢市西住吉2番9地先 ✓		
管 理 者	所沢市道路公園部建設総務課 ✓		
標 識 種 類	鉦 ✓	現 況 地 目	公衆用道路 ✓
備 考	1/2500 ✓		

要図



現 況 写 真

近 景



遠 景



11208 所沢市

基準点成果表

(AREA= 9 )

1A268

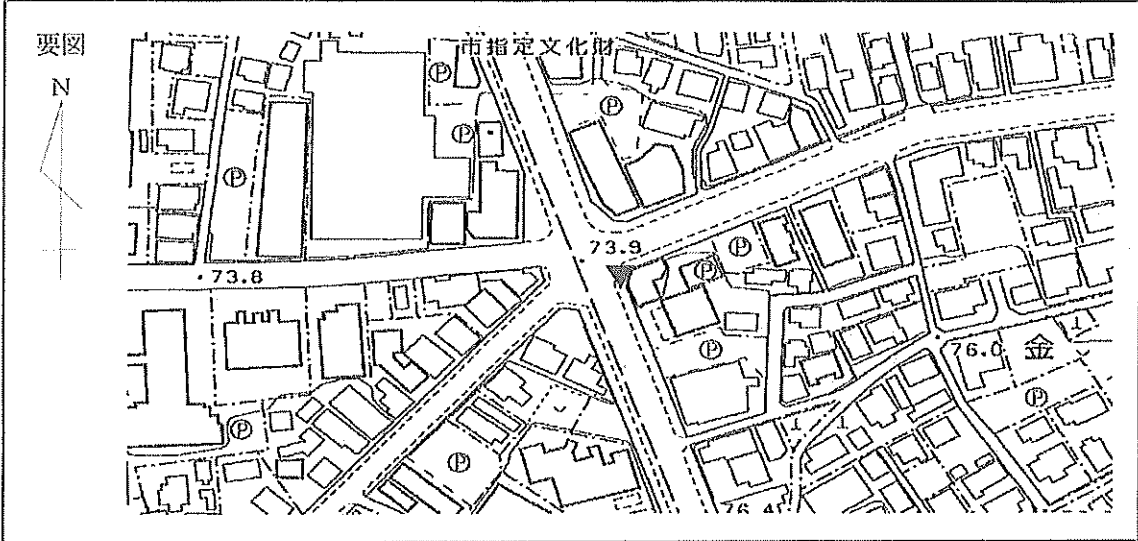
X	m	-23135.028	//
Y		-33762.032	//
H		74.072	//

「この測量成果は、国土地理院の助言をうけて得たものである。(助言番号)平23関公第712号」


# 節 点 点 の 記

調製 2006年1月19日

点 名	1A268 ✓	基準点コード	KG3112081A268 ✓
地 区 名	所沢市地区 ✓	測 量 年 月 日	2005年12月07日 ✓
作 業 機 関 名	株式会社塩崎テクノブレイン ✓	作 業 責 任 者	江田 章 ✓
所 在 地	所沢市金山町14番10地先 ✓		
管 理 者	埼玉県川越県土整備事務所 ✓		
標 識 種 類	鉾 ✓	現 況 地 目	公衆用道路 ✓
備 考	1/2500 ✓		



現 況 写 真



11208 所沢市

基準点成果表

(AREA= 9 )

1A270

X	m	-23369.618 //
Y		-33692.727 //
H		79.508 //

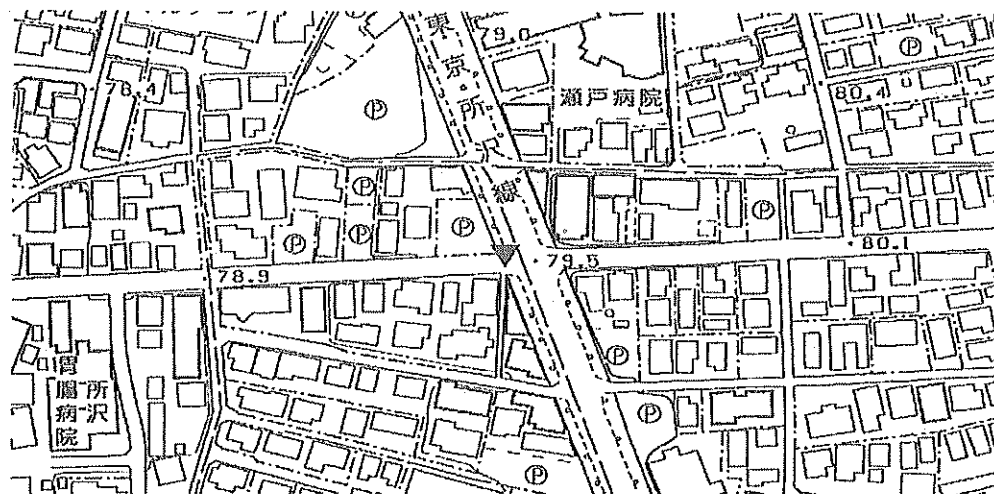
「この測量成果は、国土地理院の助言をうけて得たものである。(助言番号) 平23関公第712号」

# 節 点 点 の 記

調製 2006年1月19日

点 名	1A270 ✓	基準点コード	KG3112081A270 ✓
地 区 名	所沢市地区 ✓	測量年月日	2005年12月07日 ✓
作業機関名	株式会社塩崎テクノブレイン ✓	作業責任者	江田 章 ✓
所在地	所沢市西所沢1丁目10番3地先 ✓		
管 理 者	埼玉県川越県土整備事務所 ✓		
標 識 種 類	鉄 ✓	現 況 地 目	公衆用道路 ✓
備 考	1/2500 ✓		

要図




現 況 写 真

近 景



遠 景



11208 所沢市

基準点成果表

(AREA= 9 )

1A272

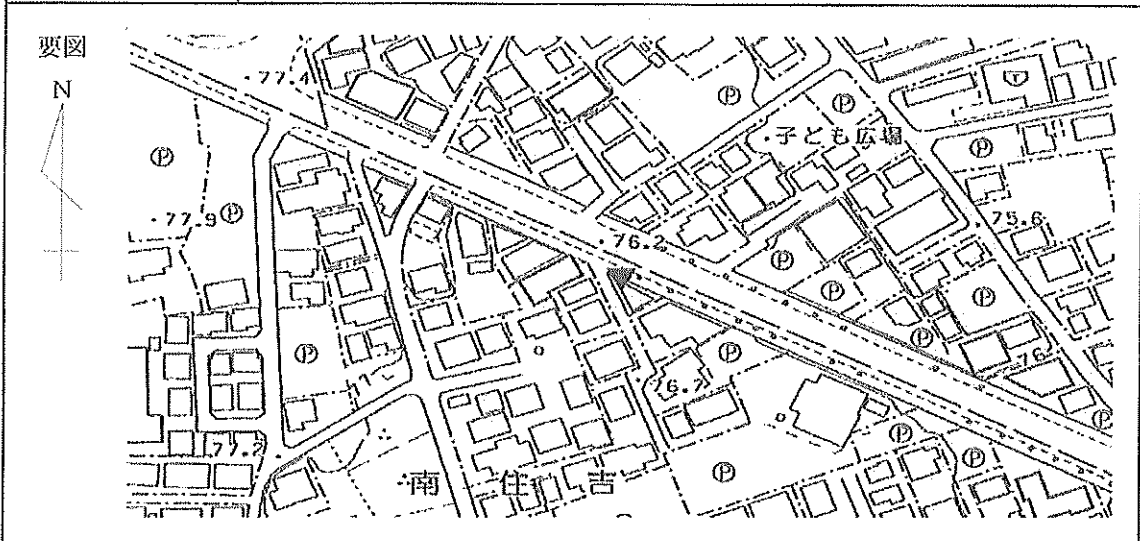
X	<sup>m</sup>	-23833.274	≡
Y		-33192.941	≡
H		76.447	≡

「この測量成果は、国土地理院の助言をうけて得たものである。(助言番号) 平23関公第712号」


# 節 点 点 の 記

調製 2006年1月19日

点 名	1A272 ✓	基準点コード	KG3112081A272 ✓
地 区 名	所沢市地区 ✓	測 量 年 月 日	2005年12月09日 ✓
作 業 機 関 名	株式会社塩崎テクノブレイン ✓	作 業 責 任 者	江田 章 ✓
所 在 地	所沢市南住吉21番36地先 ✓		
管 理 者	埼玉県川越県土整備事務所 ✓		
標 識 種 類	鉄 ✓	現 況 地 目	公衆用道路 ✓
備 考	1/2500 ✓		



現 況 写 真



11208 所沢市

基準点成果表

(AREA= 9 )

1A274

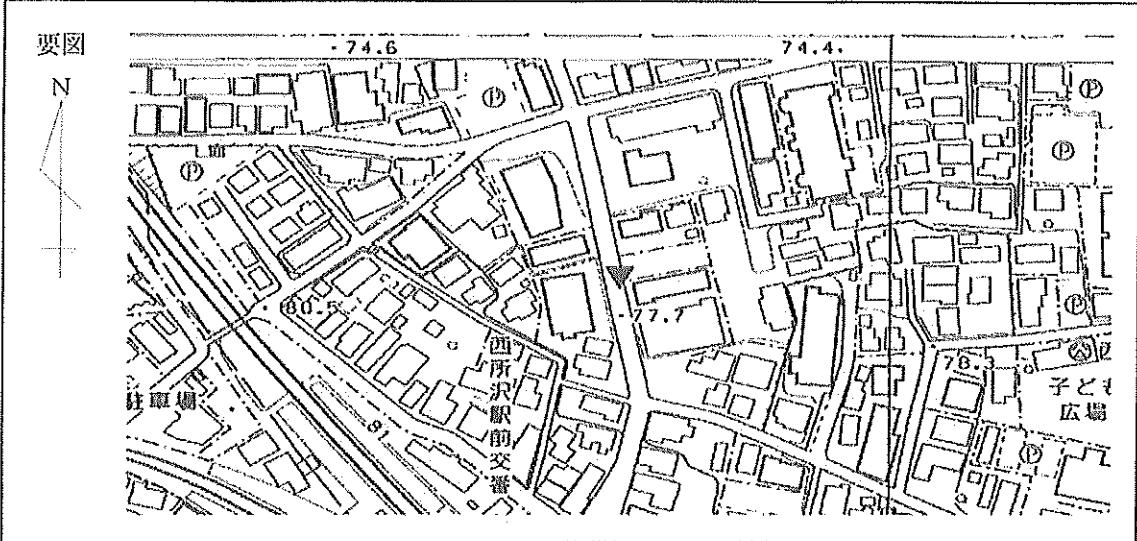
X	m	-23210.960	//
Y		-34078.772	//
H		76.792	//

「この測量成果は、国土地理院の助言をうけて得たものである。(助言番号) 平23関公第712号」


# 節 点 点 の 記

調製 2006年1月19日

点 名	1A274 ✓	基準点コード	KG3112081A274 ✓
地 区 名	所沢市地区 ✓	測 量 年 月 日	2005年12月10日 ✓
作 業 機 関 名	株式会社塩崎テクノブレイン ✓	作 業 責 任 者	江田 章 ✓
所 在 地	所沢市西所沢1丁目16番9地先 ✓		
管 理 者	所沢市道路公園部建設総務課 ✓		
標 識 種 類	錫 ✓	現 況 地 目	公衆用道路 ✓
備 考	1/2500 ✓		



現 況 写 真



11208 所沢市

基準点成果表

(AREA= 9 )

1A277

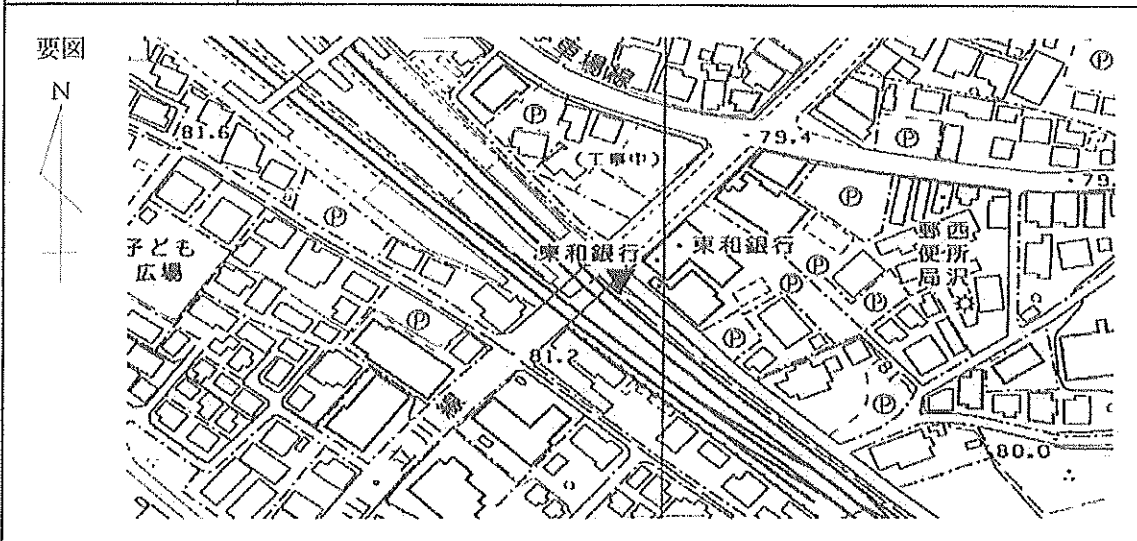
X	m	-23418.858	✓✓
Y		-34011.879	✓✓
H		80.910	✓✓

「この測量成果は、国土地理院の助言をうけて得たものである。(助言番号) 平23関公第712号」

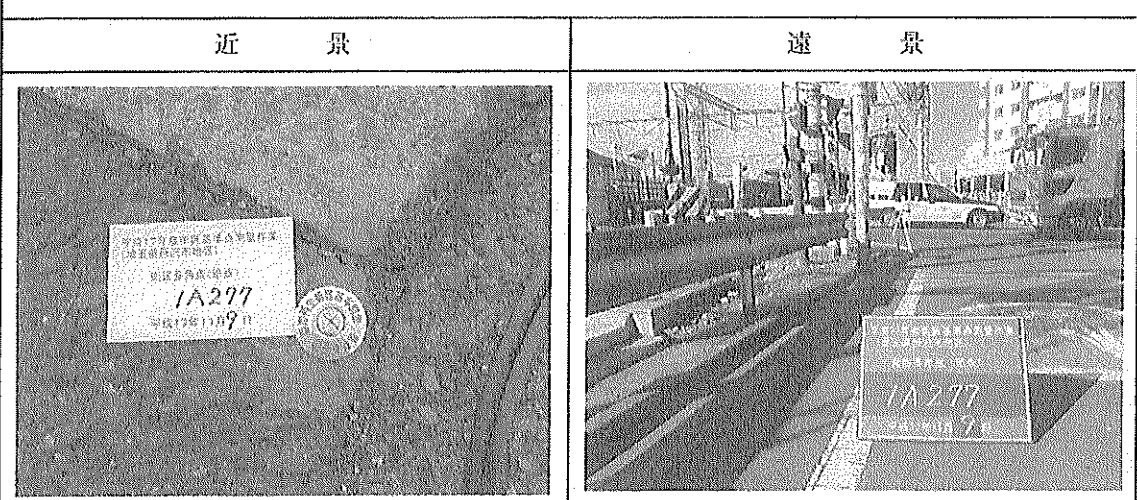
# 節 点 点 の 記

調製 2006年1月19日

点 名	1A277 ✓	基準点コード	KG3112081A277 ✓
地 区 名	所沢市地区 ✓	測 量 年 月 日	2005年12月10日 ✓
作 業 機 関 名	株式会社塩崎テクノブレイン ✓	作 業 責 任 者	江田 章 ✓
所 在 地	所沢市西所沢1丁目9番15地先 ✓		
管 理 者	埼玉県川越県土整備事務所 ✓		
標 識 種 類	鉦 ✓	現 況 地 目	公衆用道路 ✓
備 考	1/2500 ✓		



現 況 写 真



11208 所沢市

基準点成果表

(AREA= 9 )

1A283

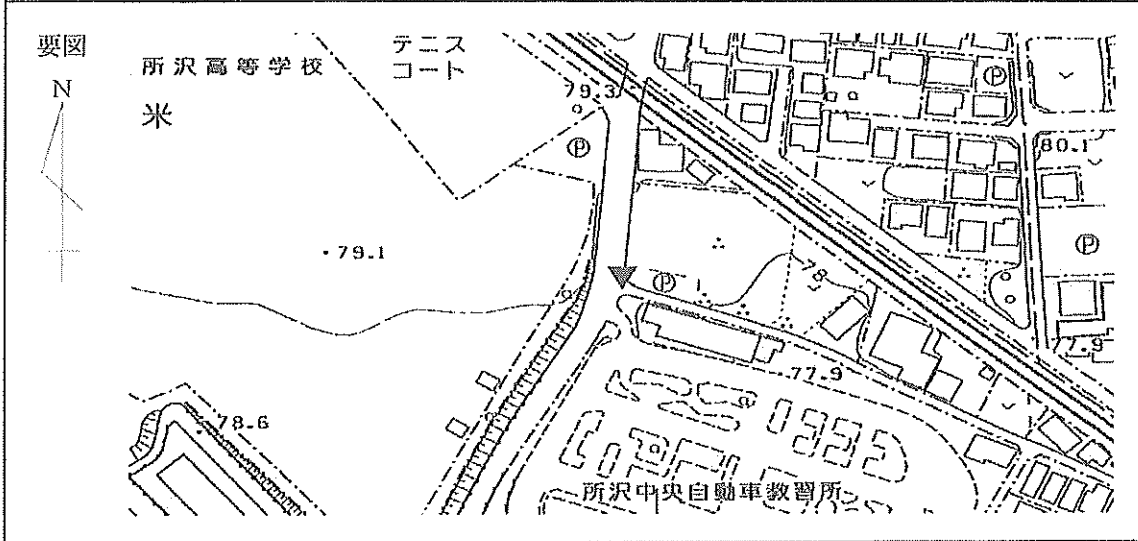
X	m	-23916.450 //
Y		-33510.140 //
H		78.817 //

「この測量成果は、国土地理院の助言をうけて得たものである。(助言番号) 平23関公第712号」


# 節 点 点 の 記

調製 2006年1月19日

点 名	1A283 ✓✓	基準点コード	KG3112081A283 ✓✓
地 区 名	所沢市地区 ✓✓	測 量 年 月 日	2005年12月13日 ✓✓
作 業 機 関 名	株式会社塩崎テクノブレイン ✓✓	作 業 責 任 者	江田 章 ✓✓
所 在 地	所沢市大字久米1488番地先 ✓✓		
管 理 者	所沢市道路公園部建設総務課 ✓✓		
標 識 種 類	紙 ✓✓	現 況 地 目	公衆用道路 ✓✓
備 考	1/2500 ✓✓		



現 況 写 真



11208 所沢市

基準点成果表

(AREA= 9 )

1A286

X	m	-24247.601	✓✓
Y		-32994.108	✓✓
H		74.341	✓✓

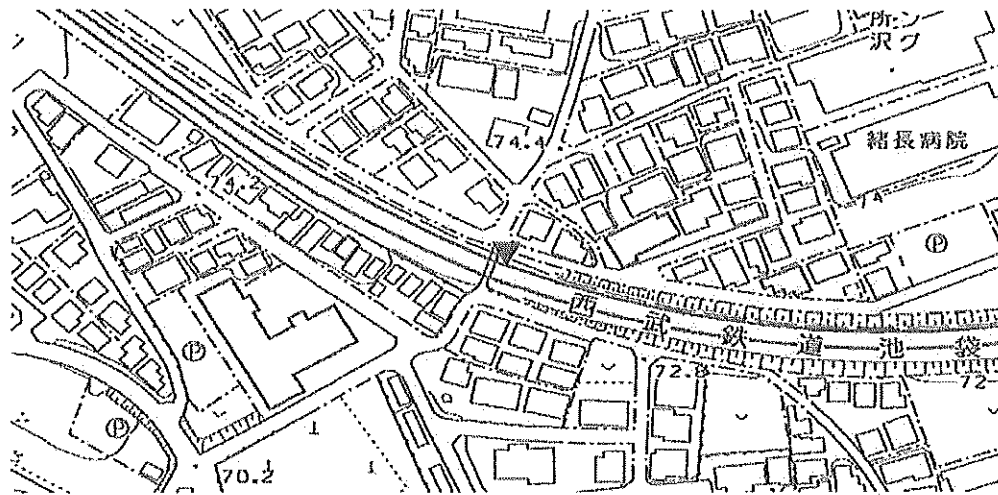
「この測量成果は、国土地理院の助言をうけて得たものである。(助言番号) 平23関公第712号」

# 節 点 点 の 記

調製 2006年1月19日

点 名	1A286 ✓	基準点コード	KG3112081A286 ✓
地 区 名	所沢市地区 ✓	測 量 年 月 日	2005年12月10日 ✓
作 業 機 関 名	株式会社塩崎テクノブレイン ✓	作 業 責 任 者	江田 章 ✓
所 在 地	所沢市南住吉15番11地先 ✓		
管 理 者	所沢市道路公園部建設総務課 ✓		
標 識 種 類	錕 ✓	現 況 地 目	公衆用道路 ✓
備 考	1/2500 ✓		

要図



現 況 写 真

近 景



遠 景



11208 所沢市

基準点成果表

(AREA= 9 )

1A289

X	m	-24004.702	//
Y		-32948.993	//
H		76.297	//

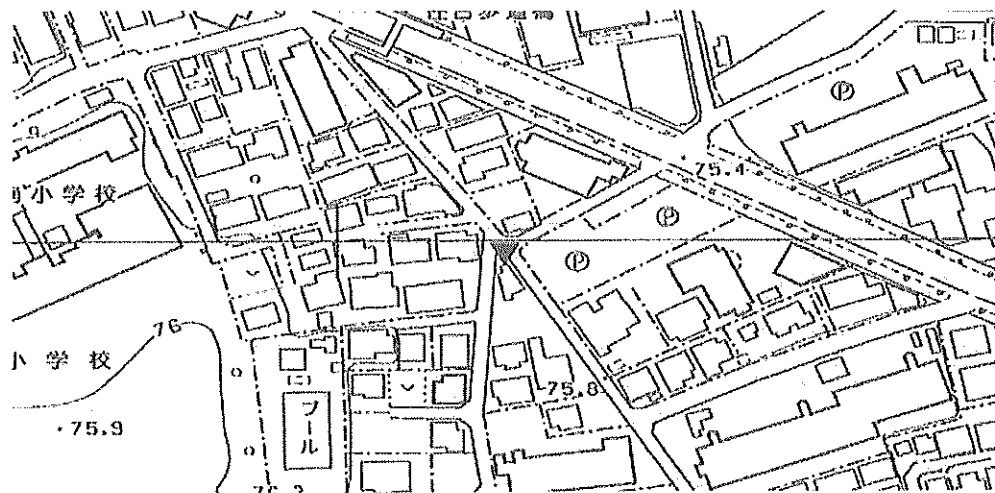
「この測量成果は、国土地理院の助言をうけて得たものである。(助言番号) 平23関公第712号」

# 節 点 点 の 記

調製 2006年1月19日

点 名	1A289 ✓	基準点コード	KG3112081A289 ✓
地 区 名	所沢市地区 ✓	測 量 年 月 日	2005年12月10日 ✓
作 業 機 関 名	株式会社塩崎テクノブレイン ✓	作 業 責 任 者	江田 章 ✓
所 在 地	所沢市南住吉11番13地先 ✓		
管 理 者	所沢市道路公園部建設総務課 ✓		
標 識 種 類	鉾 ✓	現 況 地 目	公衆用道路 ✓
備 考	1/2500 ✓		

要図



現 況 写 真

近 景



遠 景



11208 所沢市

基準点成果表

(AREA= 9 )

1A291

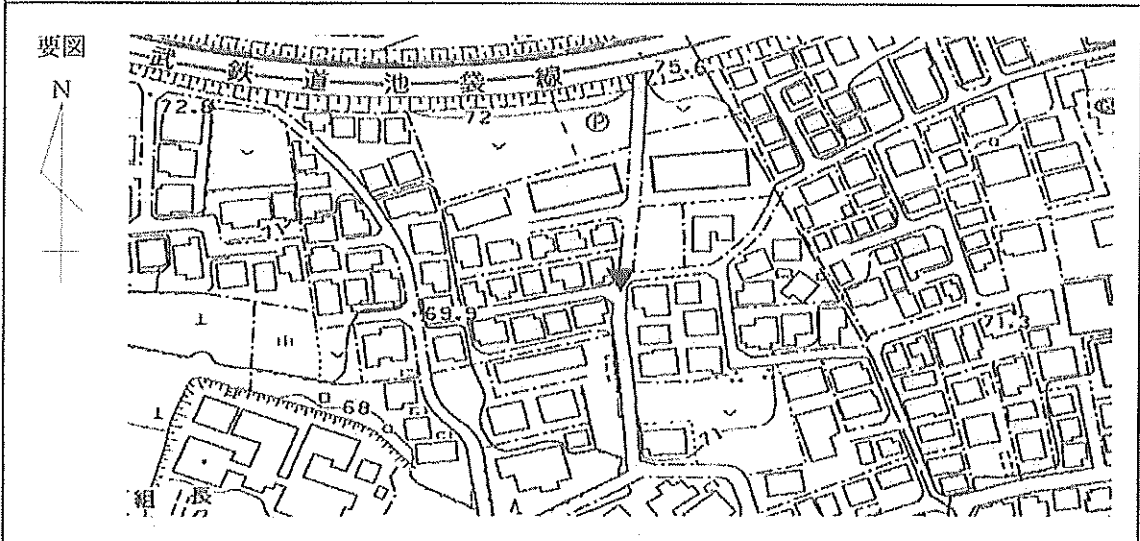
X	m	-24343.760	✓
Y		-32814.230	✓
H		71.502	✓

「この測量成果は、国土地理院の助言をうけて得たものである。(助言番号) 平23関公第712号」

# 節 点 点 の 記

調製 2006年1月19日

点 名	1A291 ✓	基準点コード	KG3112081A291 ✓
地 区 名	所沢市地区 ✓	測量年月日	2005年12月21日 ✓
作業機関名	株式会社塩崎テクノブレイン ✓	作業責任者	江田 章 ✓
所在地	所沢市大字久米392番11地先 ✓		
管理者	所沢市道路公園部建設総務課 ✓		
標識種類	紙 ✓	現況地目	公衆用道路 ✓
備考	1/2500 ✓		



現 況 写 真



11208 所沢市

基準点成果表

(AREA= 9 )

1A302

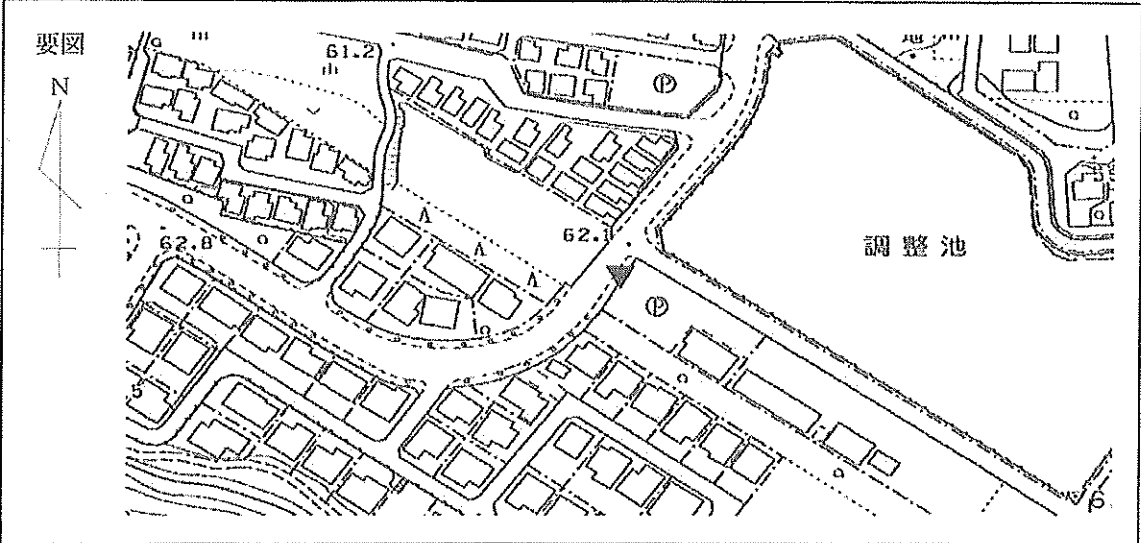
X	m	-24886.840	✓
Y		-32989.859	✓
H		62.046	✓

「この測量成果は、国土地理院の助言をうけて得たものである。(助言番号)平23関公第712号」


# 節 点 点 の 記

調製 2006年1月19日

点 名	1A302 ✓	基準点コード	KG3112081A302 ✓
地 区 名	所沢市地区 ✓	測量年月日	2005年12月21日 ✓
作業機関名	株式会社塩崎テクノブレイン ✓	作業責任者	江田 章 ✓
所在地	所沢市松が丘1丁目88番22地先 ✓		
管理者	所沢市道路公園部建設総務課 ✓		
標識種類	紙 ✓	現況地目	公衆用道路 ✓
備考	1/2500 ✓		



現 況 写 真



11208 所沢市

基準点成果表

(AREA= 9 )

1A304

X	Ⅲ	-24288.418	≡
Y		-33020.972	≡
H		72.759	≡

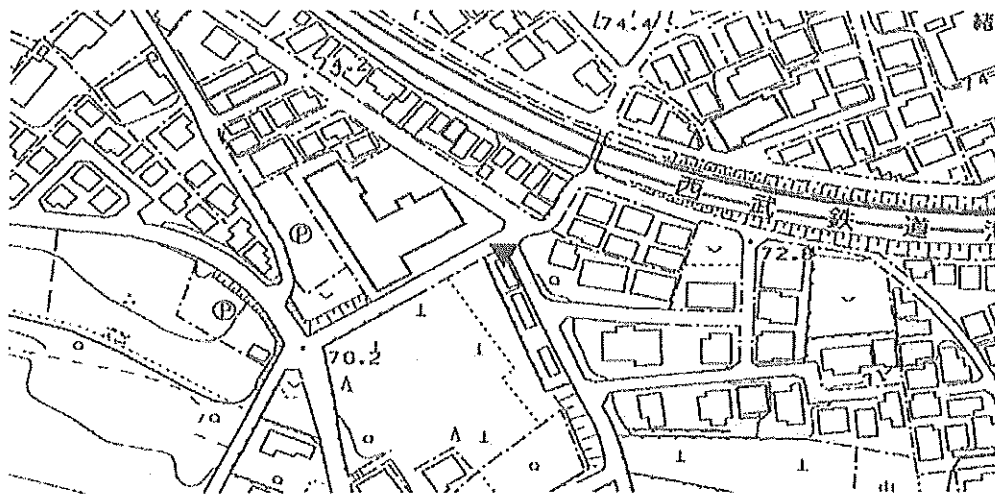
「この測量成果は、国土地理院の助言をうけて得たものである。(助言番号)平23関公第712号」

# 節 点 の 記

調製 2006年1月19日

点 名	1A304 ✓	基準点コード	KG3112081A304 ✓
地 区 名	所沢市地区 ✓	測 量 年 月 日	2005年12月17日 ✓
作 業 機 関 名	株式会社塩崎テクノブレイン ✓	作 業 責 任 者	江田 章 ✓
所 在 地	所沢市大字久米1526番8地先 ✓		
管 理 者	所沢市道路公園部建設総務課 ✓		
標 識 種 類	紙 ✓	現 況 地 目	公衆用道路 ✓
備 考	1/2500 ✓		

要図



現 況 写 真

近 景



遠 景



11208 所沢市

基準点成果表

(AREA= 9 )

1A308

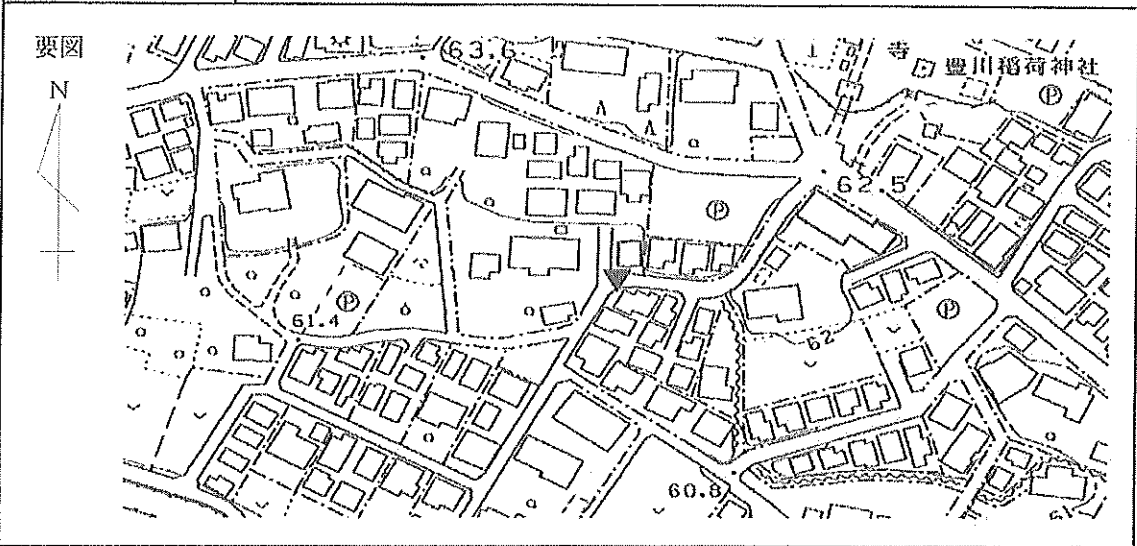
X	m	-24510.078	✓✓
Y		-33017.748	✓✓
H		61.027	✓✓

「この測量成果は、国土地理院の助言をうけて得たものである。(助言番号) 平23関公第712号」

# 節 点 点 の 記

調製 2006年1月19日

点 名	1A308 ✓	基準点コード	KG3112081A308 ✓
地 区 名	所沢市地区 ✓	測 量 年 月 日	2005年12月21日 ✓
作 業 機 関 名	株式会社塩崎テクノブレイン ✓	作 業 責 任 者	江田 章 ✓
所 在 地	所沢市大字久米1576番8地先 ✓		
管 理 者	所沢市道路公園部建設総務課 ✓		
標 識 種 類	鉄 ✓	現 況 地 目	公衆用道路 ✓
備 考	1/2500 ✓		




現 況 写 真

近 景



遠 景



11208 所沢市

基準点成果表

(AREA= 9 )

1A313

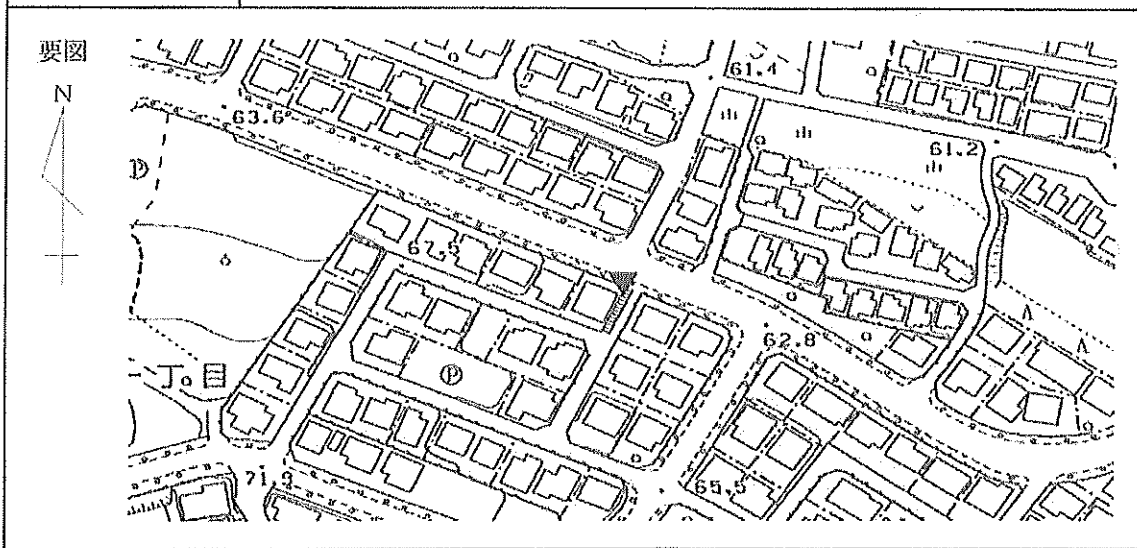
X	m	-24857.830	✓✓
Y		-33167.637	✓✓
H		63.015	✓✓

「この測量成果は、国土地理院の助言をうけて得たものである。(助言番号) 平23関公第712号」


# 節 点 点 の 記

調製 2006年1月19日

点 名	1A313 ✓	基準点コード	KG3112081A313 ✓
地 区 名	所沢市地区 ✓	測 量 年 月 日	2005年12月21日 ✓
作 業 機 関 名	株式会社塩崎テクノブレイン ✓	作 業 責 任 者	江田 章 ✓
所 在 地	所沢市松が丘1丁目8番1地先 ✓		
管 理 者	所沢市道路公園部建設総務課 ✓		
標 識 種 類	鉄 ✓	現 況 地 目	公衆用道路 ✓
備 考	1/2500 ✓		



現 況 写 真



11208 所沢市

基準点成果表

(AREA= 9 )

1A314

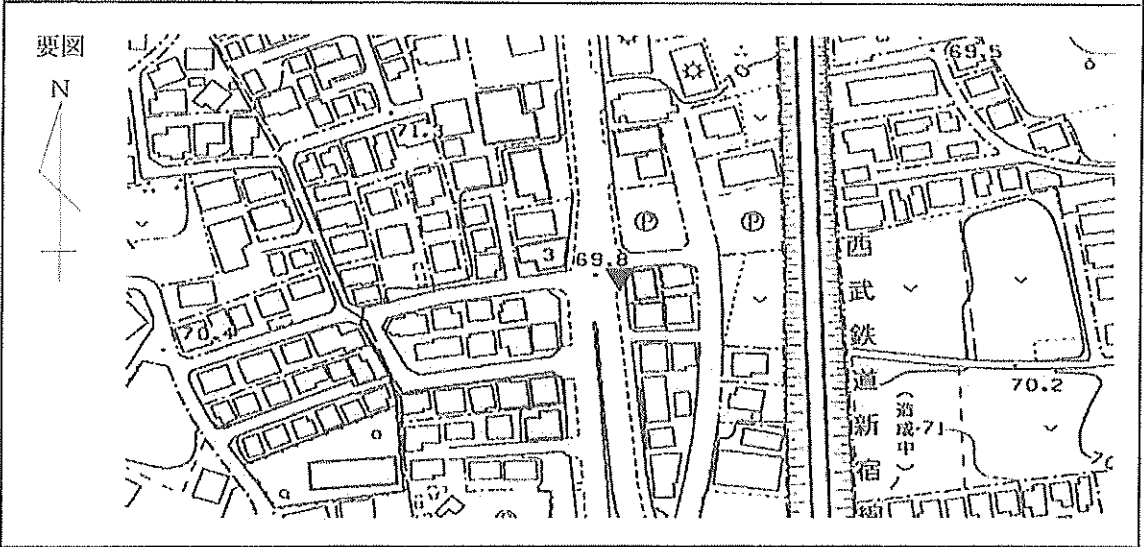
X	m	-24407.847	✓
Y		-32639.178	✓
H		69.641	✓

「この測量成果は、国土地理院の助言をうけて得たものである。(助言番号) 平23関公第712号」


# 節 点 点 の 記

調製 2006年1月19日

点 名	1A314 ✓	基準点コード	KG3112081A314 ✓
地 区 名	所沢市地区 ✓	測 量 年 月 日	2005年12月21日 ✓
作 業 機 関 名	株式会社塩崎テクノブレイン ✓	作 業 責 任 者	江田 章 ✓
所 在 地	所沢市大字北秋津118番11地先 ✓		
管 理 者	埼玉県川越県土整備事務所 ✓		
標 識 種 類	紙 ✓	現 況 地 目	公衆用道路 ✓
備 考	1/2500 ✓		



現 況 写 真



11208 所沢市

基準点成果表

(AREA= 9 )

1A317

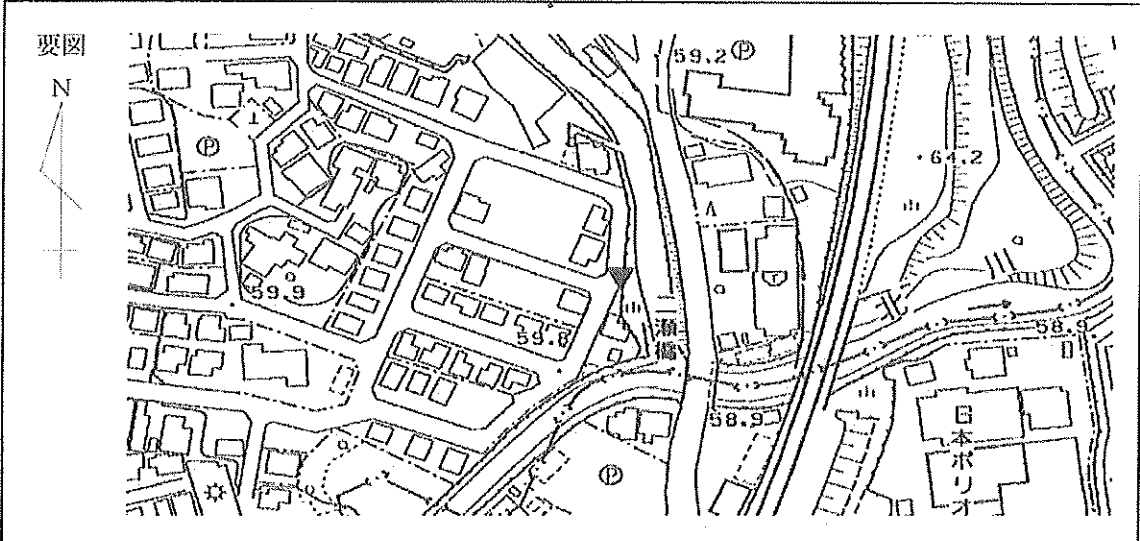
	m	
X	-24926.836	✓
Y	-32646.911	✓
H	59.503	✓

「この測量成果は、国土地理院の助言をうけて得たものである。(助言番号) 平23関公第712号」


# 節 点 点 の 記

調製 2006年1月19日

点 名	1A317 ✓	基準点コード	KG3112081A317 ✓
地 区 名	所沢市地区 ✓	測量年月日	2005年12月17日 ✓
作業機関名	株式会社塩崎テクノブレイン ✓	作業責任者	江田 章 ✓
所在地	所沢市大字久米37番23地先 ✓		
管理者	所沢市道路公園部建設総務課 ✓		
標識種類	鉾 ✓	現況地目	公衆用道路 ✓
備考	1/2500 ✓		



現 況 写 真



11208 所沢市

基準点成果表

(AREA= 9 )

1A321

X	m	-24755.664	✓✓
Y		-32672.038	✓✓
H		59.061	✓✓

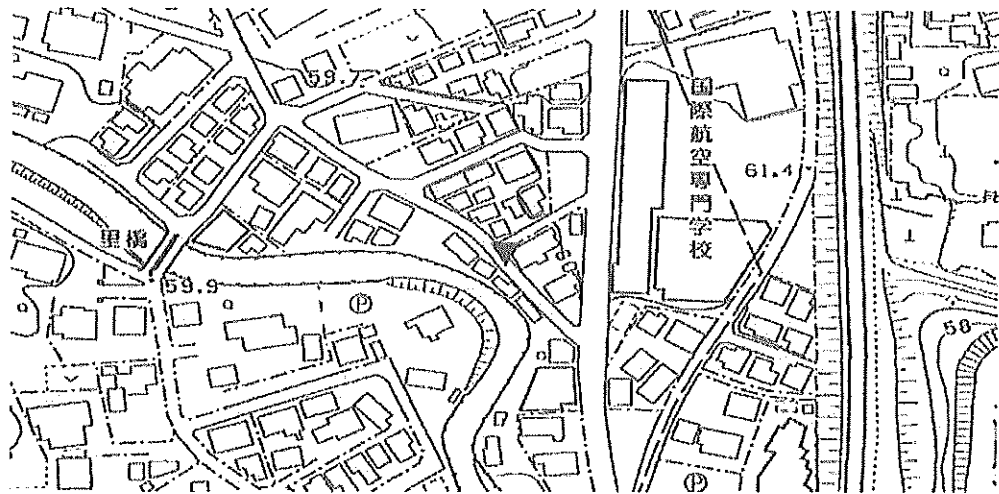
「この測量成果は、国土地理院の助言をうけて得たものである。(助言番号) 平23関公第712号」

# 節 点 点 の 記

調製 2006年1月19日

点 名	1A321 ✓	基準点コード	KG3112081A321 ✓
地 区 名	所沢市地区 ✓	測 量 年 月 日	2005年12月17日 ✓
作 業 機 関 名	株式会社塩崎テクノブレイン ✓	作 業 責 任 者	江田 章 ✓
所 在 地	所沢市大字久米2887番地先 ✓		
管 理 者	所沢市道路公園部建設総務課 ✓		
標 識 種 類	紙 ✓	現 況 地 目	公衆用道路 ✓
備 考	1/2500 ✓		

要図




現 況 写 真

近 景



遠 景



11208 所沢市

基準点成果表

(AREA= 9 )

1A323

X	mm	-24765.692	✓
Y		-32778.271	✓
H		59.503	✓

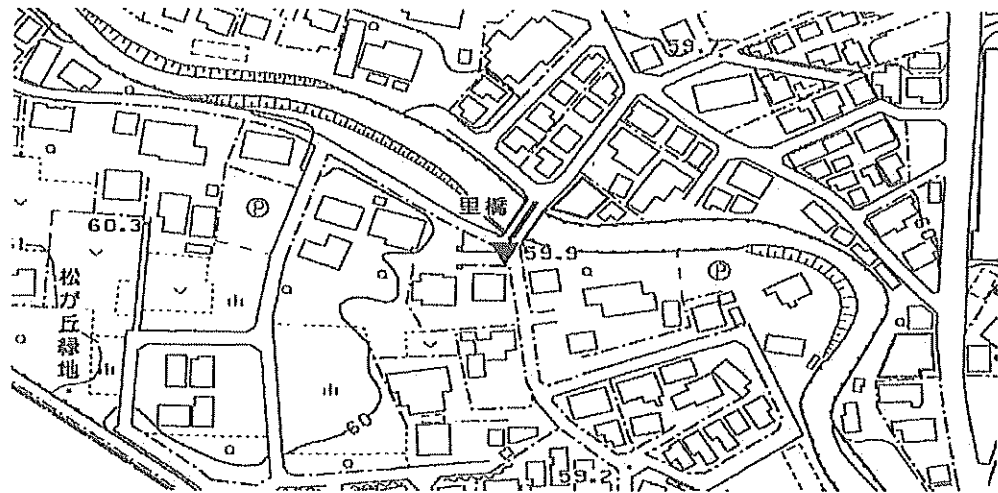
「この測量成果は、国土地理院の助言をうけて得たものである。(助言番号) 平23関公第712号」

# 節 点 点 の 記

調製 2006年1月19日

点 名	1A323 ✓	基準点コード	KG3112081A323 ✓
地 区 名	所沢市地区 ✓	測 量 年 月 日	2005年12月17日 ✓
作 業 機 関 名	株式会社塩崎テクノブレイン ✓	作 業 責 任 者	江田 章 ✓
所 在 地	所沢市大字久米53番3地先 ✓		
管 理 者	所沢市道路公園部建設総務課 ✓		
標 識 種 類	錫 ✓	現 況 地 目	公衆用道路 ✓
備 考	1/2500 ✓		

要図




現 況 写 真

近 景



遠 景



11208 所沢市

基準点成果表

(AREA= 9 )

1A327

X	m	-23634.234	✓
Y		-33879.089	✓
H		76.335	✓

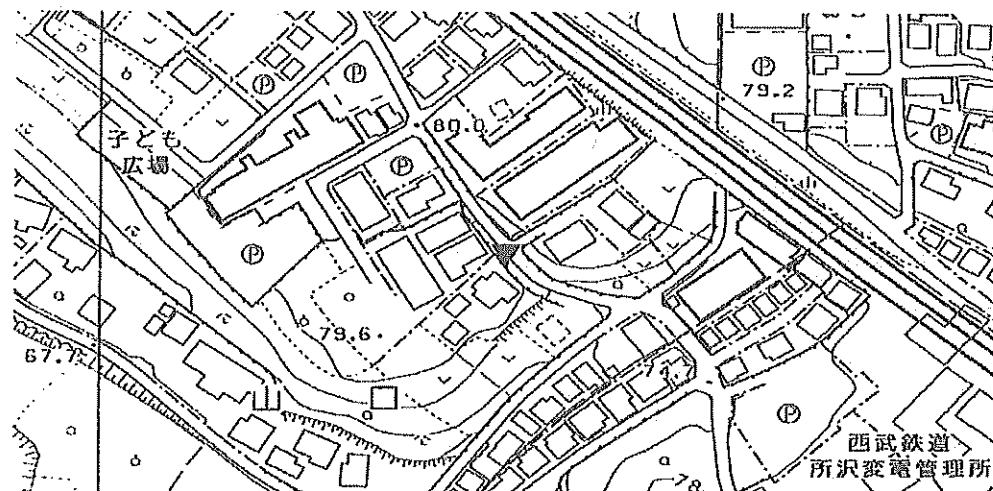
「この測量成果は、国土地理院の助言をうけて得たものである。(助言番号) 平23関公第712号」

# 節 点 点 の 記

調製 2006年1月19日

点 名	1A327 ✓	基準点コード	KG3112081A327 ✓
地 区 名	所沢市地区 ✓	測 量 年 月 日	2005年12月11日 ✓
作 業 機 関 名	株式会社塩崎テクノブレイン ✓	作 業 責 任 者	江田 章 ✓
所 在 地	所沢市大字山口22番3地先 ✓		
管 理 者	所沢市道路公園部建設総務課 ✓		
標 識 種 類	銀 ✓	現 況 地 目	公衆用道路 ✓
備 考	1/2500 ✓		

要図




現 況 写 真

近 景



遠 景



11208 所沢市

基準点成果表

(AREA= 9 )

1A332

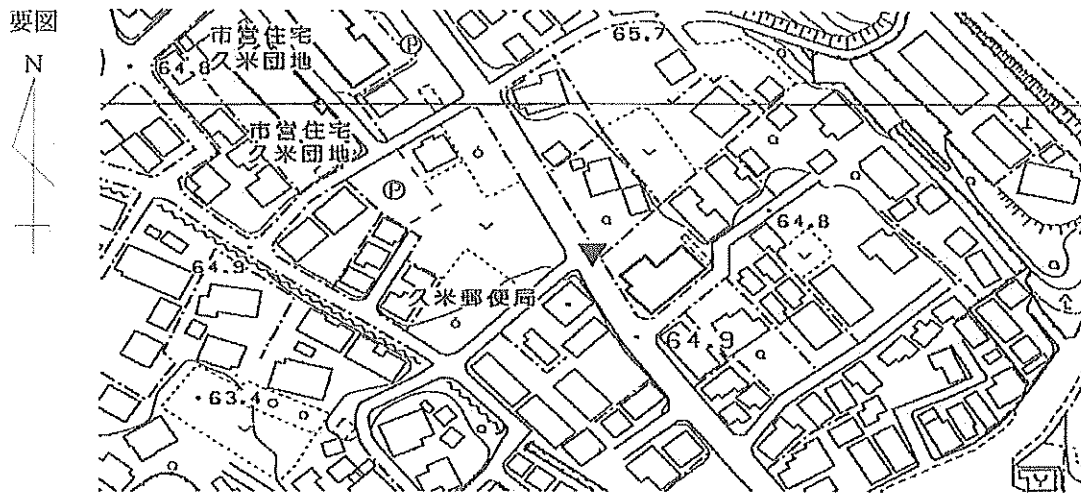
X	m	-24048.873	✓✓
Y		-33737.440	✓✓
H		64.527	✓✓

「この測量成果は、国土地理院の助言をうけて得たものである。(助言番号) 平23関公第712号」

# 節 点 点 の 記

調製 2006年1月19日

点 名	1A332 ✓	基準点コード	KG3112081A332 ✓
地 区 名	所沢市地区 ✓	測 量 年 月 日	2005年12月12日 ✓
作 業 機 関 名	株式会社塩崎テクノブレイン ✓	作 業 責 任 者	江田 章 ✓
所 在 地	所沢市大字久米1301番地先 ✓		
管 理 者	所沢市道路公園部建設総務課 ✓		
標 識 種 類	紙 ✓	現 況 地 目	公衆用道路 ✓
備 考	1/2500 ✓		



現 況 写 真

近 景



遠 景



11208 所沢市

基準点成果表

(AREA= 9 )

1A335

X	m	-24124.874	✓✓
Y		-33614.452	✓✓✓
H		66.371	✓✓

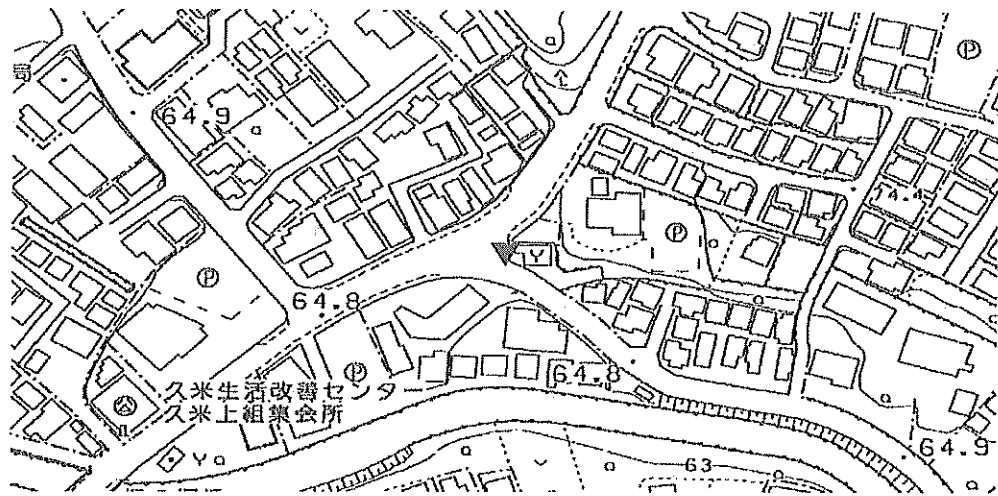
「この測量成果は、国土地理院の助言をうけて得たものである。(助言番号) 平23関公第712号」

# 節 点 点 の 記

調製 2006年1月19日

点 名	1A335	基準点コード	KG3112081A335
地 区 名	所沢市地区	測 量 年 月 日	2005年12月13日
作 業 機 関 名	株式会社塩崎テクノブレイン	作 業 責 任 者	江田 章
所 在 地	所沢市大字久米1465番地先		
管 理 者	所沢市道路公園部建設総務課		
標 識 種 類	鉦	現 況 地 目	公衆用道路
備 考	1/2500		

要図



現 況 写 真

近 景



遠 景



11208 所沢市

基準点成果表

(AREA= 9 )

1A339

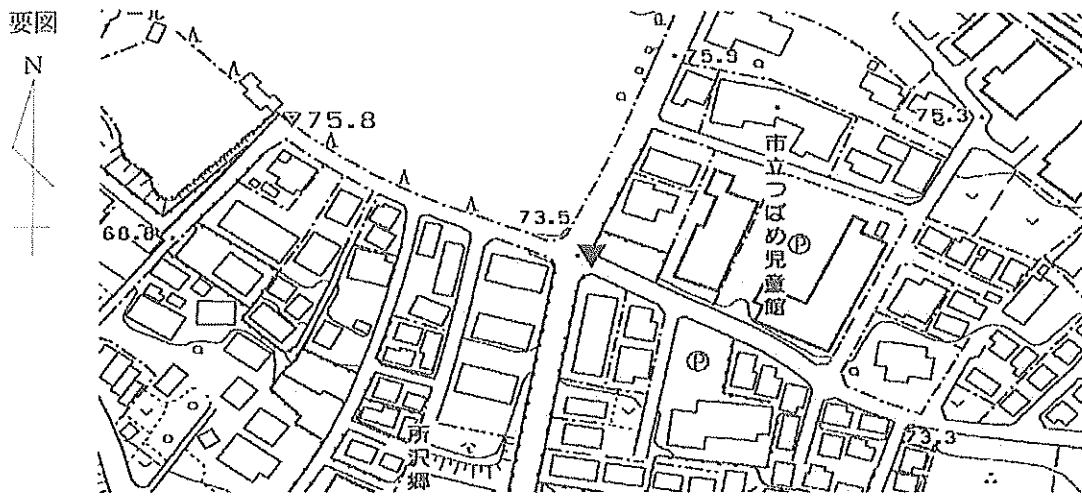
X	m	-24215.460	///
Y		-33295.697	///
H		73.946	///

「この測量成果は、国土地理院の助言をうけて得たものである。(助言番号) 平23関公第712号」

# 節 点 点 の 記

調製 2006年1月19日

点 名	1A339 ✓	基準点コード	KG3112081A339 ✓
地 区 名	所沢市地区 ✓	測 量 年 月 日	2005年12月13日 ✓
作 業 機 関 名	株式会社塩崎テクノブレイン ✓	作 業 責 任 者	江田 章 ✓
所 在 地	所沢市大字久米1509番2地先 ✓		
管 理 者	所沢市道路公園部建設総務課 ✓		
標 識 種 類	紙 ✓	現 況 地 目	公衆用道路 ✓
備 考	1/2500 ✓		



現 況 写 真

近 景



遠 景



11208 所沢市

基準点成果表

(AREA= 9 )

1A346

X	'''	-23530.263	✓✓
Y		-34110.184	✓✓
H		76.727	✓✓

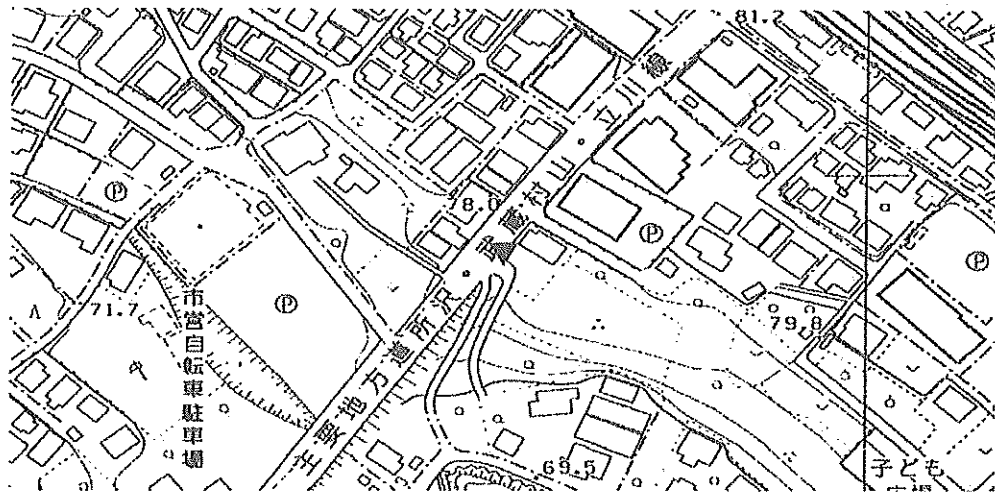
「この測量成果は、国土地理院の助言をうけて得たものである。(助言番号) 平23関公第712号」

# 節 点 点 の 記

調製 2006年1月19日

点 名	1A346 ✓	基準点コード	KG3112081A346 ✓
地 区 名	所沢市地区 ✓	測 量 年 月 日	2005年12月11日 ✓
作 業 機 関 名	株式会社塩崎テクノブレイン ✓	作 業 責 任 者	江田 章 ✓
所 在 地	所沢市大字山口40番地先 ✓		
管 理 者	埼玉県川越県土整備事務所 ✓		
標 識 種 類	紙 ✓	現 況 地 目	公衆用道路 ✓
備 考	1/2500 ✓		

要図




現 況 写 真

近 景



遠 景



11208 所沢市

基準点成果表

(AREA= 9 )

1A348

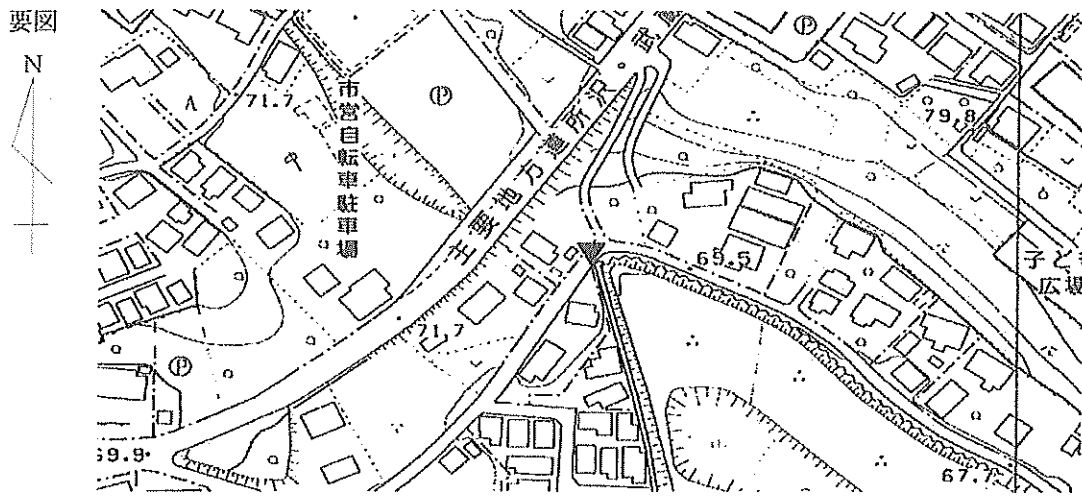
X	m	-23594.362	///
Y		-34123.338	///
H		68.529	///

「この測量成果は、国土地理院の助言をうけて得たものである。(助言番号) 平23関公第712号」

# 節 点 点 の 記

調製 2006年1月19日

点 名	1A348 ✓	基準点コード	KG3112081A348 ✓
地 区 名	所沢市地区 ✓	測 量 年 月 日	2005年12月11日 ✓
作 業 機 関 名	株式会社塩崎テクノブレイン ✓	作 業 責 任 者	江田 章 ✓
所 在 地	所沢市大字山口228番1地先 ✓		
管 理 者	所沢市道路公園部建設総務課 ✓		
標 識 種 類	鉦 ✓	現 況 地 目	公衆用道路 ✓
備 考	1/2500 ✓		



現 況 写 真

近 景



遠 景



11208 所沢市

基準点成果表

(AREA= 9 )

1A353

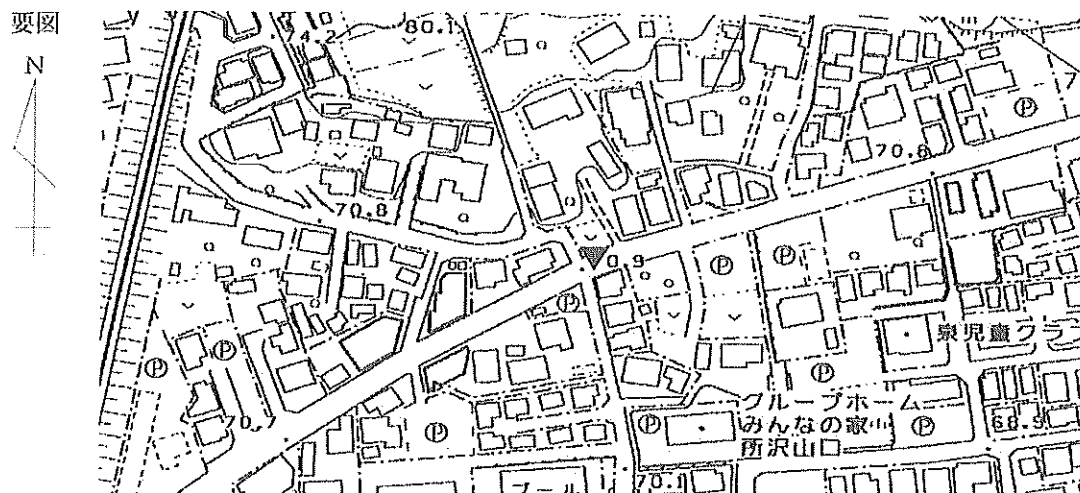
X	m	-23799.930	✓✓
Y		-34767.503	✓✓
H		70.747	✓✓

「この測量成果は、国土地理院の助言をうけて得たものである。(助言番号) 平23関公第712号」

# 節 点 点 の 記

調製 2006年1月19日

点 名	1A353 ✓	基準点コード	KG3112081A353 ✓
地 区 名	所沢市地区 ✓	測 量 年 月 日	2005年12月18日 ✓
作 業 機 関 名	株式会社塩崎テクノブレイン ✓	作 業 責 任 者	江田 章 ✓
所 在 地	所沢市大字山口389番地先 ✓		
管 理 者	埼玉県川越県土整備事務所 ✓		
標 識 種 類	鉄 ✓	現 況 地 目	公衆用道路 ✓
備 考	1/2500 ✓		



現 況 写 真

近 景



遠 景



11208 所沢市

基準点成果表

(AREA= 9 )

1A361

X	m	-24161.417	✓✓
Y		-35306.925	✓✓
H		73.295	✓✓

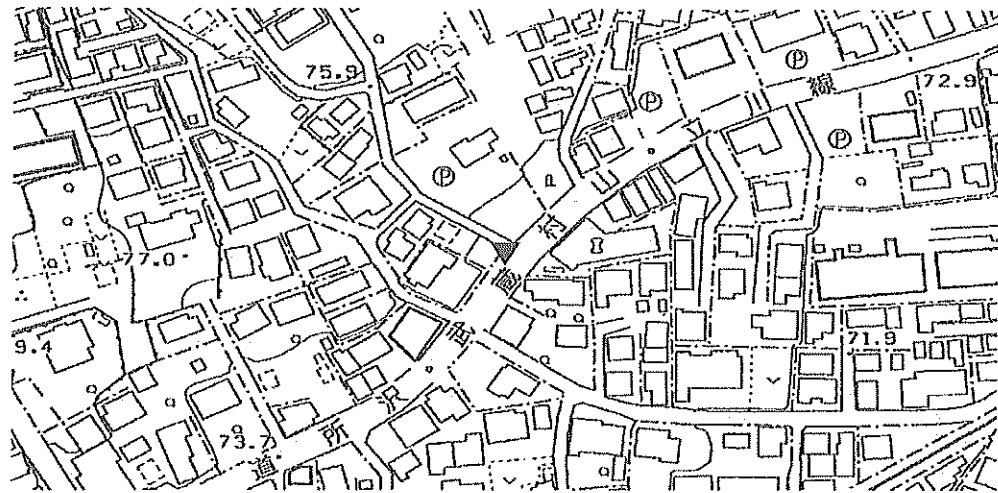
「この測量成果は、国土地理院の助言をうけて得たものである。(助言番号)平23関公第712号」

# 節 点 の 記

調製 2006年1月19日

点 名	1A361 ✓	基準点コード	KG3112081A361 ✓
地 区 名	所沢市地区 ✓	測 量 年 月 日	2005年12月08日 ✓
作 業 機 関 名	株式会社塩崎テクノブレイン ✓	作 業 責 任 者	江田 章 ✓
所 在 地	所沢市大字山口1187番1地先 ✓		
管 理 者	埼玉県川越県土整備事務所 ✓		
標 識 種 類	錫 ✓	現 況 地 目	公衆用道路 ✓
備 考	1/2500 ✓		

要図



現 況 写 真

近 景



遠 景



11208 所沢市

基準点成果表

(AREA= 9 )

1A366

X	m	-24462.245	✓✓
Y		-35761.330	✓✓
H		77.271	✓✓

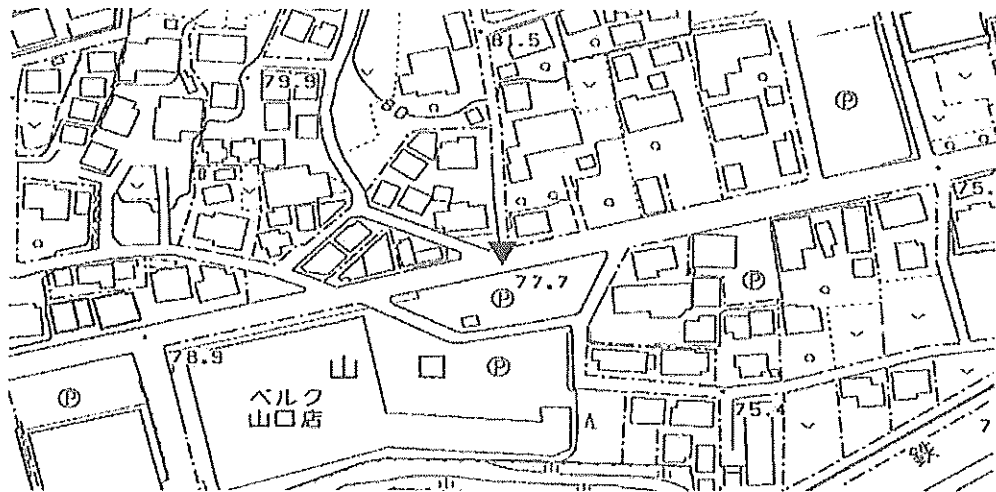
「この測量成果は、国土地理院の助言をうけて得たものである。(助言番号) 平23関公第712号」

# 節 点 点 の 記

調製 2006年1月19日


点 名	1A366 ✓	基準点コード	KG3112081A366 ✓
地 区 名	所沢市地区 ✓	測 量 年 月 日	2005年12月09日 ✓
作 業 機 関 名	株式会社塩崎テクノブレイン ✓	作 業 責 任 者	江田 章 ✓
所 在 地	所沢市大字山口1469番4地先 ✓		
管 理 者	埼玉県川越県土整備事務所 ✓		
標 識 種 類	紙 ✓	現 況 地 目	公衆用道路 ✓
備 考	1/2500 ✓		

要図



現 況 写 真

近 景



遠 景



11208 所沢市

基準点成果表

(AREA= 9 )

1A370

X	m	-23444.079	✓✓
Y		-34358.600	✓✓
H		73.999	✓✓

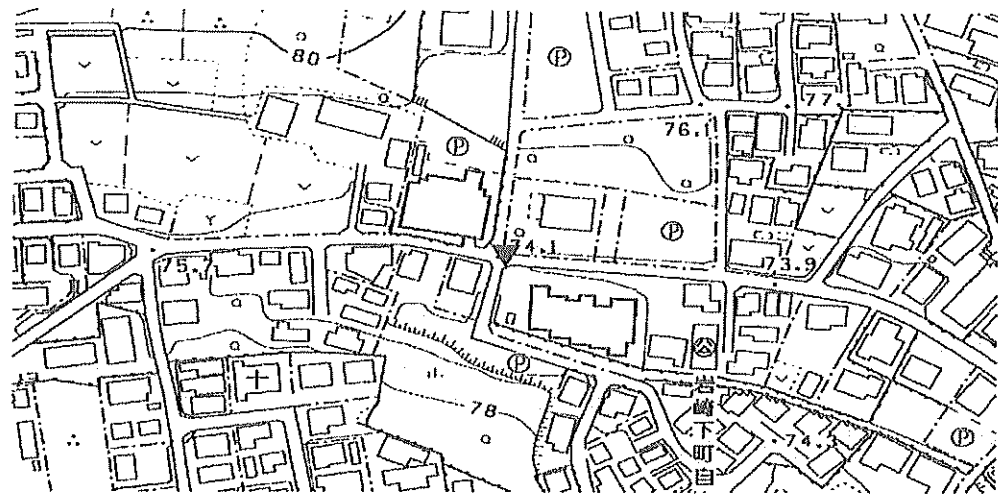
「この測量成果は、国土地理院の助言をうけて得たものである。(助言番号) 平23関公第712号」

# 節 点 点 の 記

調製 2006年1月19日


点 名	1A370 ✓	基準点コード	KG3112081A370 ✓
地 区 名	所沢市地区 ✓	測 量 年 月 日	2005年12月19日 ✓
作 業 機 関 名	株式会社塩崎テクノブレイン ✓	作 業 責 任 者	江田 章 ✓
所 在 地	所沢市大字山口290番3地先 ✓		
管 理 者	所沢市道路公園部建設総務課 ✓		
標 識 種 類	銀 ✓	現 況 地 目	公衆用道路 ✓
備 考	1/2500 ✓		

要図



現 況 写 真

近 景



遠 景



11208 所沢市

基準点成果表

(AREA= 9 )

1A374

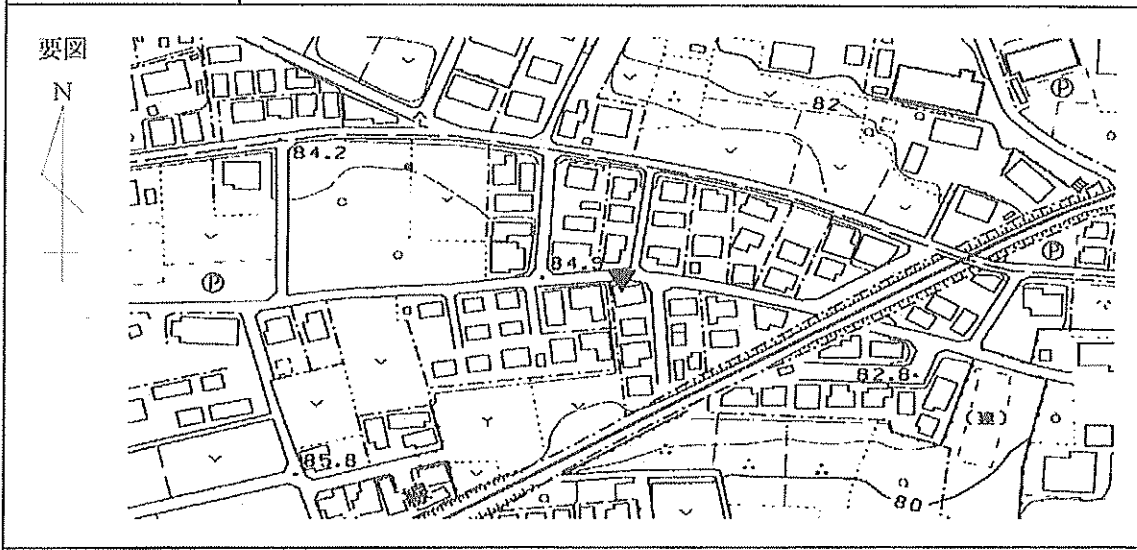
X	m	-23303.444	✓✓
Y		-34505.433	✓✓
H		84.787	✓✓

「この測量成果は、国土地理院の助言をうけて得たものである。(助言番号) 平23関公第712号」

# 節 点 点 の 記

調製 2006年1月19日

点 名	1A374 ✓	基準点コード	KG3112081A374 ✓
地 区 名	所沢市地区 ✓	測 量 年 月 日	2005年12月19日 ✓
作 業 機 関 名	株式会社塩崎テクノブレイン ✓	作 業 責 任 者	江田 章 ✓
所 在 地	所沢市大字山口303番14地先 ✓		
管 理 者	所沢市道路公園部建設総務課 ✓		
標 識 種 類	紙 ✓	現 況 地 目	公衆用道路 ✓
備 考	1/2500 ✓		




現 況 写 真

近 景



遠 景



11208 所沢市

基準点成果表

(AREA= 9 )

1A378

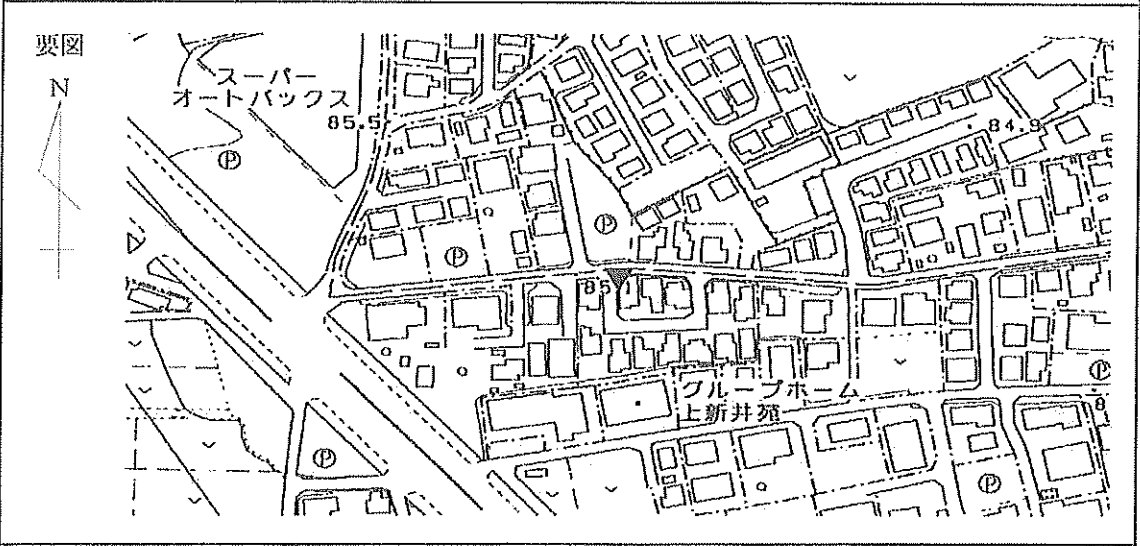
X	m	-23276.173	✓
Y		-34816.448	✓
H		84.554	✓

「この測量成果は、国土地理院の助言をうけて得たものである。(助言番号) 平23関公第712号」


# 節 点 点 の 記

調製 2006年1月19日

点 名	1A378 ✓	基準点コード	KG3112081A378 ✓
地 区 名	所沢市地区 ✓	測 量 年 月 日	2005年12月19日 ✓
作 業 機 関 名	株式会社塩崎テクノブレイン ✓	作 業 責 任 者	江田 章 ✓
所 在 地	所沢市大字山口337番5地先 ✓		
管 理 者	所沢市道路公園部建設総務課 ✓		
標 識 種 類	銀 ✓	現 況 地 目	公衆用道路 ✓
備 考	1/2500 ✓		



現 況 写 真



11208 所沢市

基準点成果表

(AREA= 9 )

1A385

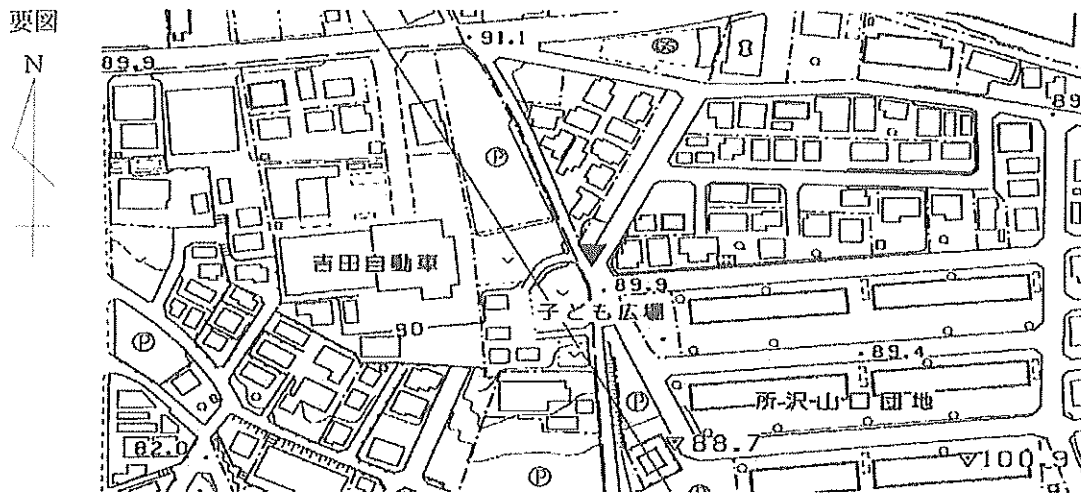
X	m	-23260.942	≡
Y		-35451.651	≡
H		90.023	≡

「この測量成果は、国土地理院の助言をうけて得たものである。(助言番号)平23関公第712号」

# 節 点 点 の 記

調製 2006年1月19日

点 名	1A385 ✓	基準点コード	KG3112081A385 ✓
地 区 名	所沢市地区 ✓	測 量 年 月 日	2005年12月16日 ✓
作 業 機 関 名	株式会社塩崎テクノブレイン ✓	作 業 責 任 者	江田 章 ✓
所 在 地	所沢市大字山口882番18地先 ✓		
管 理 者	所沢市道路公園部建設総務課 ✓		
標 識 種 類	紙 ✓	現 況 地 目	公衆用道路 ✓
備 考	1/2500 ✓		



現 況 写 真

近 景



遠 景



11208 所沢市

基準点成果表

(AREA= 9 )

1A386

X	m	-23438.925	✓✓
Y		-34409.664	✓✓
H		74.605	✓✓

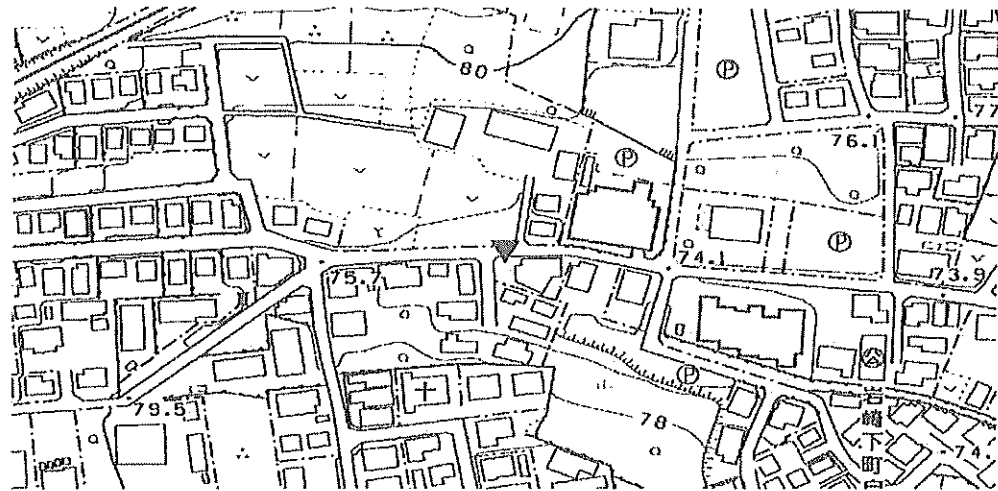
「この測量成果は、国土地理院の助言をうけて得たものである。(助言番号) 平23関公第712号」

# 節 点 の 記

調製 2006年1月19日


点 名	1A386 ✓	基準点コード	KG3112081A386 ✓
地 区 名	所沢市地区 ✓	測 量 年 月 日	2005年12月19日 ✓
作 業 機 関 名	株式会社塩崎テクノブレイン ✓	作 業 責 任 者	江田 章 ✓
所 在 地	所沢市大字山口297番7地先 ✓		
管 理 者	所沢市道路公園部建設総務課 ✓		
標 識 種 類	紙 ✓	現 況 地 目	公衆用道路 ✓
備 考	1/2500 ✓		

要図



現 況 写 真

近 景



遠 景



11208 所沢市

基準点成果表

(AREA= 9 )

1A392

X	Ⓜ	-23633.745	✓
Y		-34836.508	✓
H		80.804	✓

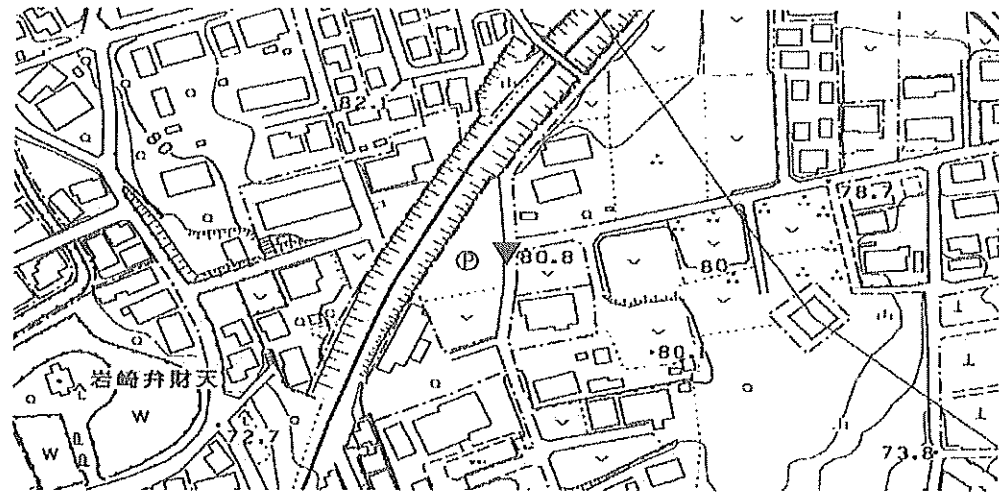
「この測量成果は、国土地理院の助言をうけて得たものである。(助言番号) 平23関公第712号」

# 節 点 点 の 記

調製 2006年1月19日

点 名	1A392 ✓	基準点コード	KG3112081A392 ✓
地 区 名	所沢市地区 ✓	測 量 年 月 日	2005年12月18日 ✓
作 業 機 関 名	株式会社塩崎テクノブレイン ✓	作 業 責 任 者	江田 章 ✓
所 在 地	所沢市大字山口383番地先 ✓		
管 理 者	所沢市道路公園部建設総務課 ✓		
標 識 種 類	鉄 ✓	現 況 地 目	公衆用道路 ✓
備 考	1/2500 ✓		

要図



現 況 写 真

近 景



遠 景



11208 所沢市

基準点成果表

(AREA= 9 )

1A396

X	m	-23259.074	✓✓
Y		-35185.899	✓✓
H		88.834	✓✓

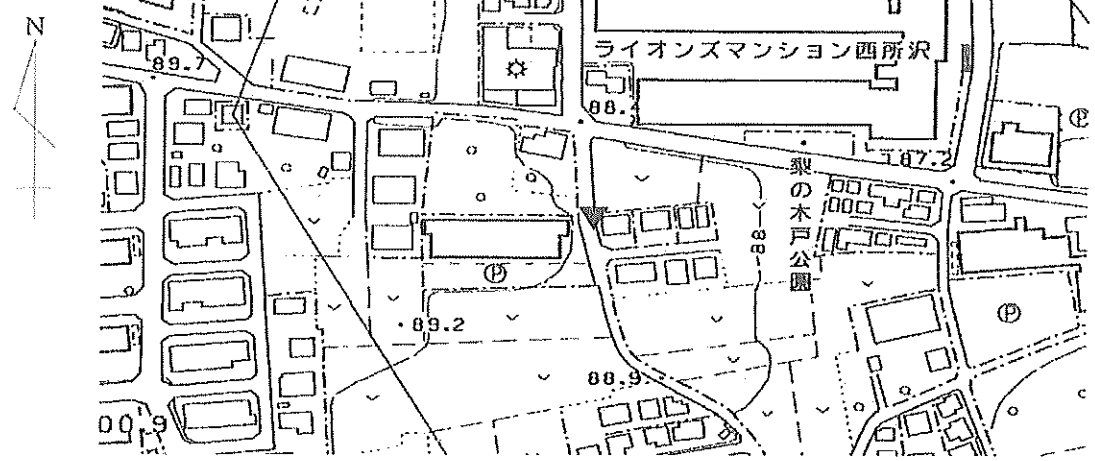
「この測量成果は、国土地理院の助言をうけて得たものである。(助言番号) 平23関公第712号」

# 節 点 点 の 記

調製 2006年1月19日

点 名	1A396 ✓	基準点コード	KG3112081A396 ✓
地 区 名	所沢市地区 ✓	測 量 年 月 日	2005年12月19日 ✓
作 業 機 関 名	株式会社塩崎テクノブレイン ✓	作 業 責 任 者	江田 章 ✓
所 在 地	所沢市大字山口765番2地先 ✓		
管 理 者	所沢市道路公園部建設総務課 ✓		
標 識 種 類	紙 ✓	現 況 地 目	公衆用道路 ✓
備 考	1/2500 ✓		

要図



現 況 写 真

近 景



遠 景



11208 所沢市

基準点成果表

(AREA= 9 )

1A398

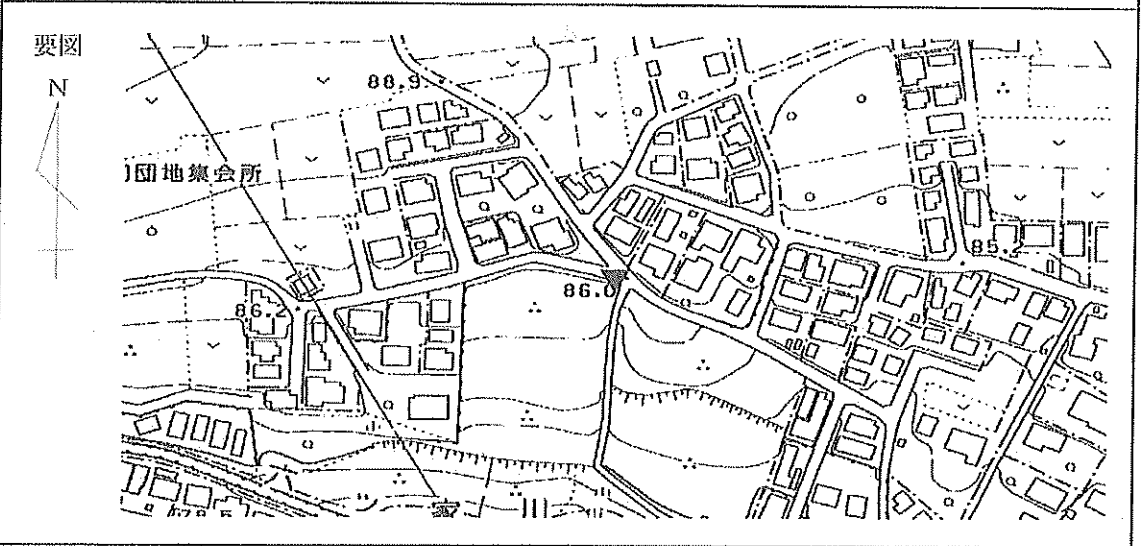
X	m	-23380.400	✓✓
Y		-35111.563	✓✓
H		86.046	✓✓

「この測量成果は、国土地理院の助言をうけて得たものである。(助言番号) 平23関公第712号」

# 節 点 点 の 記

調製 2006年1月19日

点 名	1A398 ✓	基準点コード	KG3112081A398 ✓
地 区 名	所沢市地区 ✓	測 量 年 月 日	2005年12月19日 ✓
作 業 機 関 名	株式会社塩崎テクノブレイン ✓	作 業 責 任 者	江田 章 ✓
所 在 地	所沢市大字山口917番2地先 ✓		
管 理 者	所沢市道路公園部建設総務課 ✓		
標 識 種 類	紙 ✓	現 況 地 目	公衆用道路 ✓
備 考	1/2500 ✓		



現 況 写 真

