

11208 所沢市

基準点成果表

(AREA= 9 )

1A405

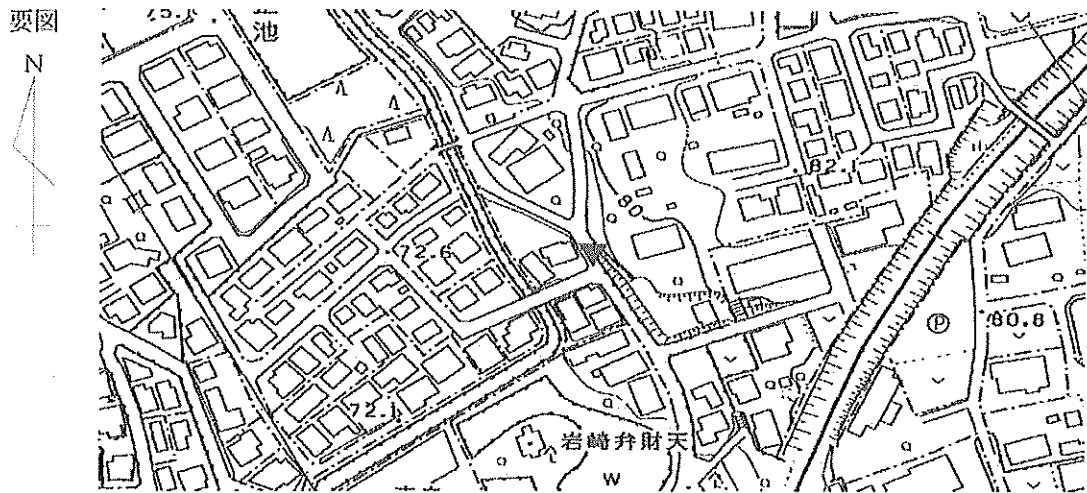
X	<sup>m</sup>	-23614.175	≡
Y		-34948.638	≡
H		75.082	≡

「この測量成果は、国土地理院の助言をうけて得たものである。(助言番号) 平23関公第712号」

# 節 点 点 の 記

調製 2006年1月19日

点 名	1A405 ✓	基準点コード	KG3112081A405 ✓
地 区 名	所沢市地区 ✓	測 量 年 月 日	2005年12月09日 ✓
作 業 機 関 名	株式会社塩崎テクノブレイン ✓	作 業 責 任 者	江田 章 ✓
所 在 地	所沢市大字山口719番1地先 ✓		
管 理 者	所沢市道路公園部建設総務課 ✓		
標 識 種 類	紙 ✓	現 況 地 目	公衆用道路 ✓
備 考	1/2500 ✓		



現 況 写 真

近 景



遠 景



11208 所沢市

基準点成果表

(AREA= 9 )

1A415

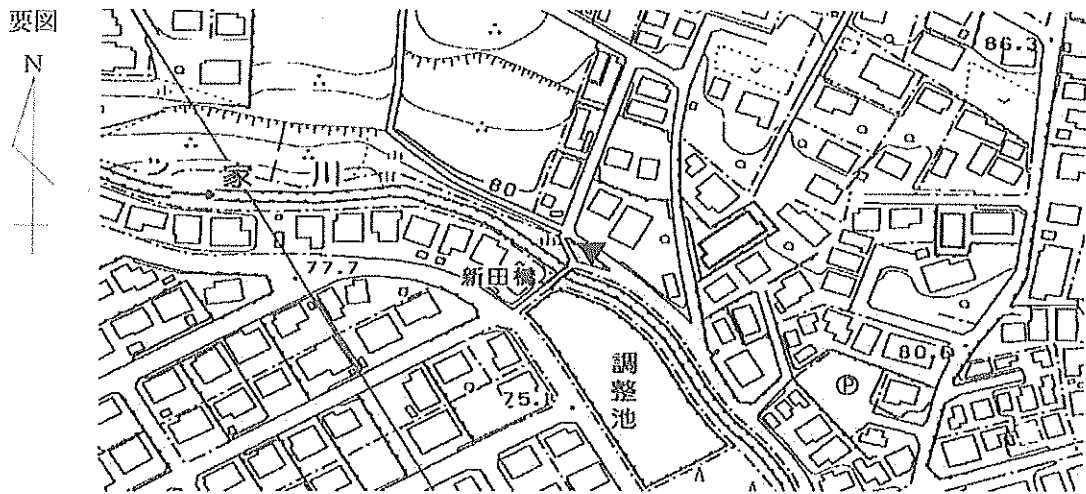
X	m	-23486.160 //
Y		-35059.945 //
H		76.650 //

「この測量成果は、国土地理院の助言をうけて得たものである。(助言番号) 平23関公第712号」

# 節 点 点 の 記

調製 2006年1月19日

点 名	1A415 ✓	基準点コード	KG3112081A415 ✓
地 区 名	所沢市地区 ✓	測 量 年 月 日	2005年12月16日 ✓
作 業 機 関 名	株式会社塩崎テクノブレイン ✓	作 業 責 任 者	江田 章 ✓
所 在 地	所沢市大字山口747番地先 ✓		
管 理 者	所沢市道路公園部建設総務課 ✓		
標 識 種 類	紙 ✓	現 況 地 目	公衆用道路 ✓
備 考	1/2500 ✓		



現 況 写 真

近 景

遠 景



11208 所沢市

基準点成果表

(AREA= 9 )

1A418

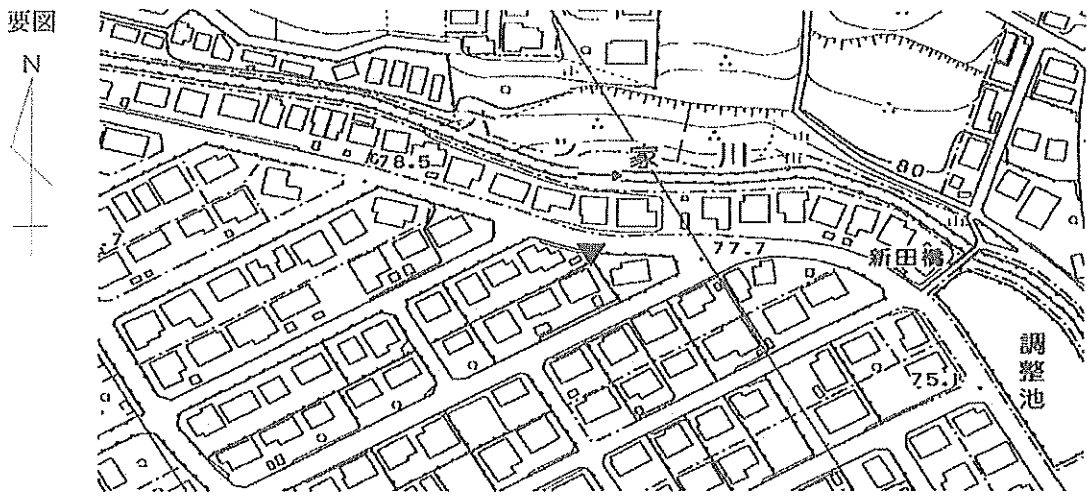
X	m	-23488.969	✓
Y		-35183.748	✓
H		78.082	✓

「この測量成果は、国土地理院の助言をうけて得たものである。(助言番号) 平23関公第712号」

# 節 点 点 の 記

調製 2006年1月19日


点 名	1A418 ✓	基準点コード	KG3112081A418 ✓
地 区 名	所沢市地区 ✓	測 量 年 月 日	2005年12月16日 ✓
作 業 機 関 名	株式会社塩崎テクノブレイン ✓	作 業 責 任 者	江田 章 ✓
所 在 地	所沢市大字山口952番6地先 ✓		
管 理 者	所沢市道路公園部建設総務課 ✓		
標 識 種 類	紙 ✓	現 況 地 目	公衆用道路 ✓
備 考	1/2500 ✓		



現 況 写 真

近 景

遠 景



11208 所沢市

基準点成果表

(AREA= 9 )

1A422

X	m	-23831.621	//
Y		-35492.153	//
H		101.793	//

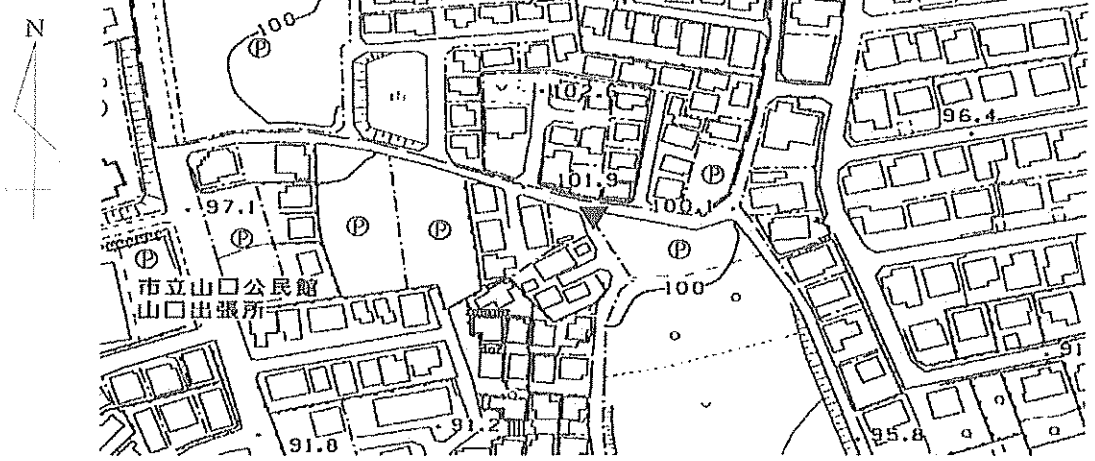
「この測量成果は、国土地理院の助言をうけて得たものである。(助言番号) 平23関公第712号」

# 節 点 点 の 記

調製 2006年1月19日

点 名	1A422 ✓	基準点コード	KG3112081A422 ✓
地 区 名	所沢市地区 ✓	測 量 年 月 日	2005年12月08日 ✓
作 業 機 関 名	株式会社塩崎テクノブレイン ✓	作 業 責 任 者	江田 章 ✓
所 在 地	所沢市小手指南1丁目25番57地先 ✓		
管 理 者	所沢市道路公園部建設総務課 ✓		
標 識 種 類	紙 ✓	現 況 地 目	公衆用道路 ✓
備 考	1/2500 ✓		

要図




現 況 写 真

近 景



遠 景



11208 所沢市

基準点成果表

(AREA= 9 )

1A427

X	III	-23905.640	✓
Y		-35746.555	✓
H		101.632	✓

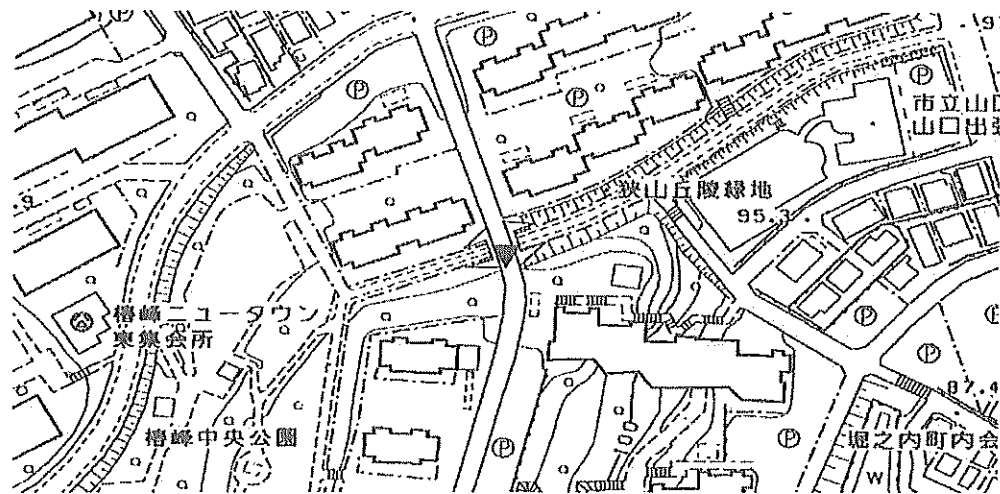
「この測量成果は、国土地理院の助言をうけて得たものである。(助言番号) 平23関公第712号」

# 節 点 点 の 記

調製 2006年1月19日


点 名	1A427 ✓	基準点コード	KG3112081A427 ✓
地 区 名	所沢市地区 ✓	測 量 年 月 日	2005年12月08日 ✓
作 業 機 関 名	株式会社塩崎テクノブレイン ✓	作 業 責 任 者	江田 章 ✓
所 在 地	所沢市大字山口5030番地先 ✓		
管 理 者	所沢市道路公園部建設総務課 ✓		
標 識 種 類	鉦 ✓	現 況 地 目	公衆用道路 ✓
備 考	1/2500 ✓		

要図




現 況 写 真

近 景



遠 景



11208 所沢市

基準点成果表

(AREA= 9 )

1A430

X	m	-24046.062	✓
Y		-35831.090	✓
H		110.686	✓

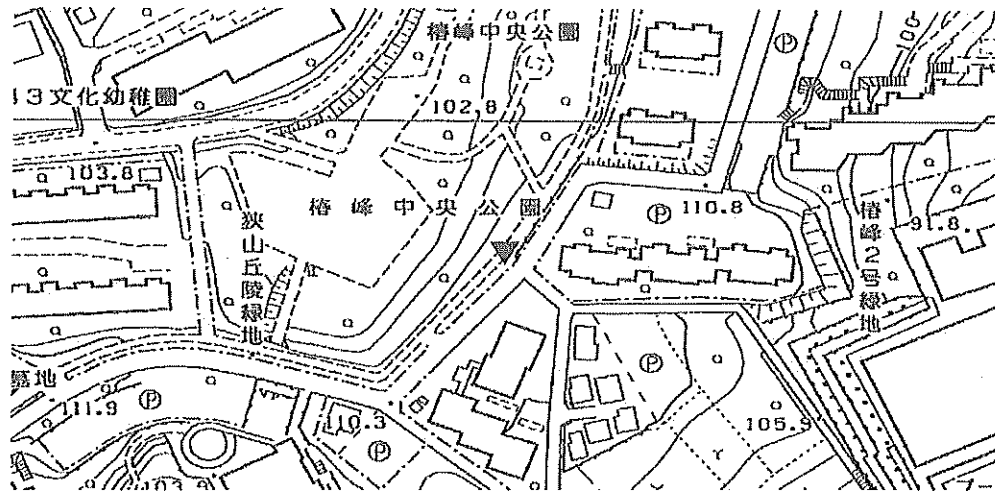
「この測量成果は、国土地理院の助言をうけて得たものである。(助言番号) 平23関公第712号」

# 節 点 の 記

調製 2006年1月19日


点 名	1A430 ✓	基準点コード	KG3112081A430 ✓
地 区 名	所沢市地区 ✓	測 量 年 月 日	2005年12月08日 ✓
作 業 機 関 名	株式会社塩崎テクノブレイン ✓	作 業 責 任 者	江田 章 ✓
所 在 地	所沢市大字山口5050番地先 ✓		
管 理 者	所沢市道路公園部建設総務課 ✓		
標 識 種 類	銀 ✓	現 況 地 目	公衆用道路 ✓
備 考	1/2500 ✓		

要図



現 況 写 真

近 景



遠 景



11208 所沢市

基準点成果表

(AREA= 9 )

1A435

X	m	-24054.179	✓✓
Y		-36112.395	✓✓
H		101.521	✓✓

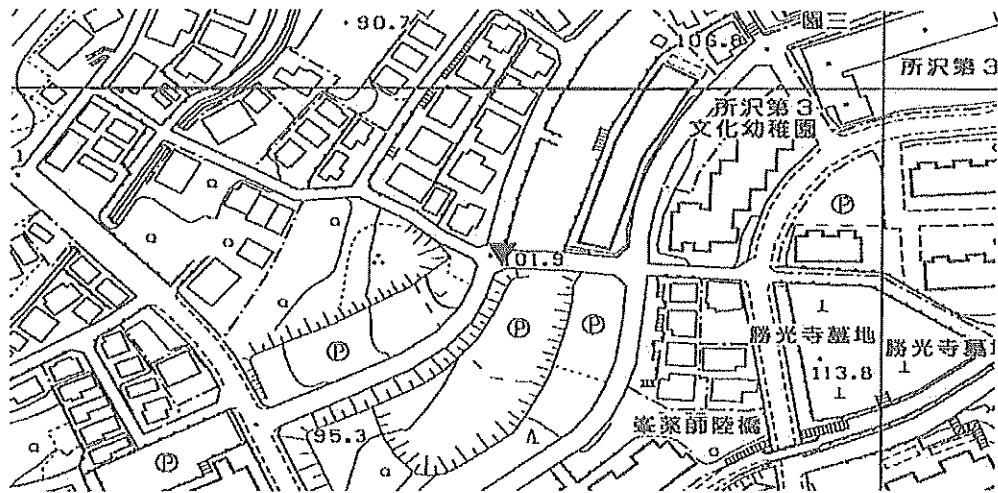
「この測量成果は、国土地理院の助言をうけて得たものである。(助言番号) 平23関公第712号」

# 節 点 の 記

調製 2006年1月19日


点 名	1A435 ✓	基準点コード	KG3112081A435 ✓
地 区 名	所沢市地区 ✓	測 量 年 月 日	2005年12月14日 ✓
作 業 機 関 名	株式会社塩崎テクノブレイン ✓	作 業 責 任 者	江田 章 ✓
所 在 地	所沢市大字山口5163番地先 ✓		
管 理 者	所沢市道路公園部建設総務課 ✓		
標 識 種 類	紙 ✓	現 況 地 目	公衆用道路 ✓
備 考	1/2500 ✓		

要図



現 況 写 真

近 景



遠 景



11208 所沢市

基準点成果表

(AREA= 9 )

1A446

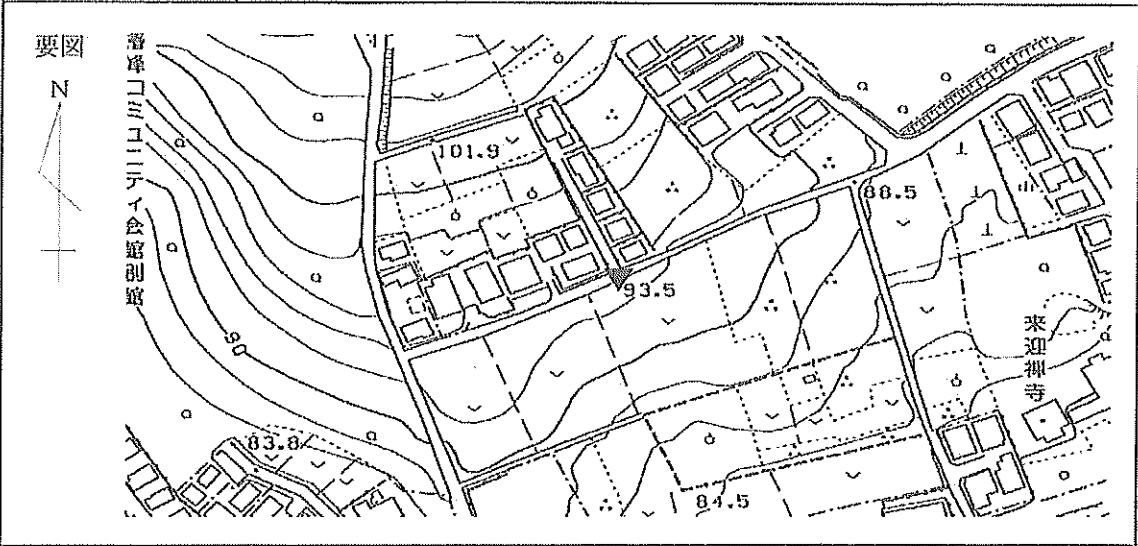
X	m	-24221.932	✓
Y		-35742.754	✓
H		93.178	✓

「この測量成果は、国土地理院の助言をうけて得たものである。(助言番号) 平23関公第712号」

# 節 点 点 の 記

調製 2006年1月19日

点 名	1A446 ✓	基準点コード	KG3112081A446 ✓
地 区 名	所沢市地区 ✓	測 量 年 月 日	2005年12月09日 ✓
作 業 機 関 名	株式会社塩崎テクノブレイン ✓	作 業 責 任 者	江田 章 ✓
所 在 地	所沢市大字山口美園上1353番2地先 ✓		
管 理 者	所沢市道路公園部建設総務課 ✓		
標 識 種 類	銀 ✓	現 況 地 目	公衆用道路 ✓
備 考	1/2500 ✓		




現 況 写 真

近 景



遠 景



11208 所沢市

基準点成果表

(AREA= 9 )

1A450

X	m	-24342.580	✓✓
Y		-36009.072	✓✓
H		94.426	✓✓

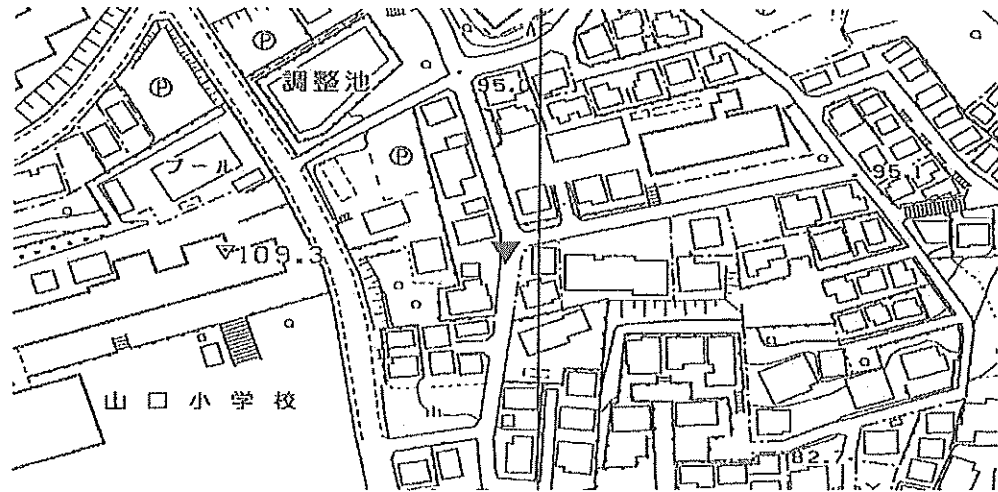
「この測量成果は、国土地理院の助言をうけて得たものである。(助言番号) 平23関公第712号」

# 節 点 点 の 記

調製 2006年1月19日

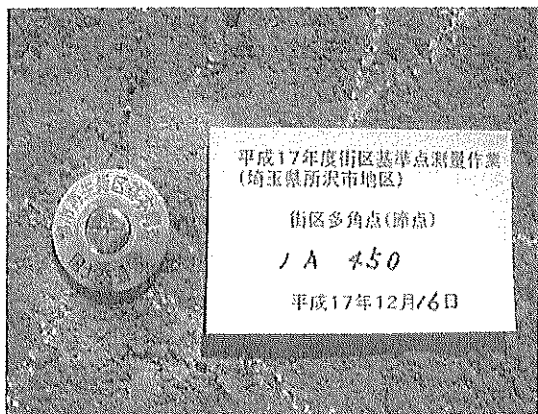
点 名	1A450 ✓	基準点コード	KG3112081A450 ✓
地 区 名	所沢市地区 ✓	測 量 年 月 日	2005年12月15日 ✓
作 業 機 関 名	株式会社塩崎テクノブレイン ✓	作 業 責 任 者	江田 章 ✓
所 在 地	所沢市大字山口5082番1地先 ✓		
管 理 者	所沢市道路公園部建設総務課 ✓		
標 識 種 類	銀 ✓	現 況 地 目	公衆用道路 ✓
備 考	1/2500 ✓		

要図




現 況 写 真

近 景



遠 景



11208 所沢市

基準点成果表

(AREA= 9 )

1A453

X	<sup>m</sup>	-23621.981	≡
Y		-35925.770	≡
H		86.976	≡

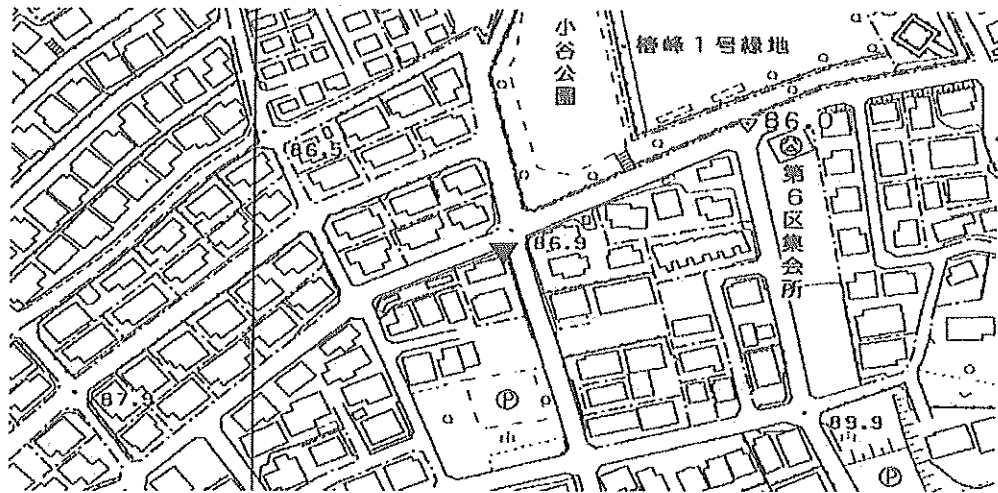
「この測量成果は、国土地理院の助言をうけて得たものである。(助言番号) 平23関公第712号」

# 節 点 の 記

調製 2006年1月19日


点 名	1A453	基準点コード	KG3112081A453
地 区 名	所沢市地区	測 量 年 月 日	2005年12月15日
作 業 機 関 名	株式会社塩崎テクノブレイン	作 業 責 任 者	江田 章
所 在 地	所沢市小手指南3丁目46番1地先		
管 理 者	所沢市道路公園部建設総務課		
標 識 種 類	紙	現 況 地 目	公衆用道路
備 考	1/2500		

要図




現 況 写 真

近 景



遠 景



11208 所沢市

基準点成果表

(AREA= 9 )

1A456

X	m	-23729.441	✓
Y		-36113.160	✓
H		88.322	✓

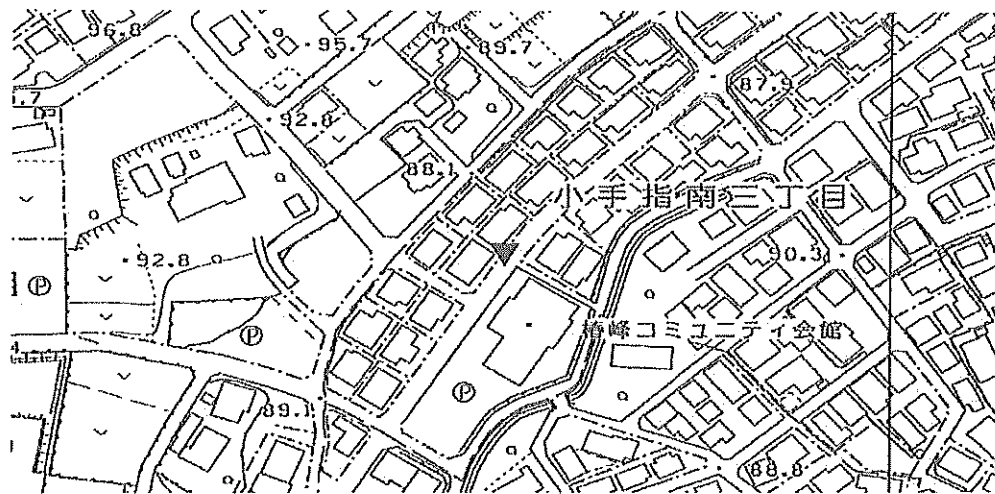
「この測量成果は、国土地理院の助言をうけて得たものである。(助言番号)平23関公第712号」

# 節 点 点 の 記

調製 2006年1月19日

点 名	1A456	基準点コード	KG3112081A456
地 区 名	所沢市地区	測 量 年 月 日	2005年12月15日
作 業 機 関 名	株式会社塩崎テクノブレイン	作 業 責 任 者	江田 章
所 在 地	所沢市小手指南3丁目55番6地先		
管 理 者	所沢市道路公園部建設総務課		
標 識 種 類	鋳	現 況 地 目	公衆用道路
備 考	1/2500		

要図



現 況 写 真

近 景



遠 景



11208 所沢市

基準点成果表

(AREA= 9 )

1A458

X	m	-23919.529	✓✓
Y		-36195.355	✓✓
H		91.815	✓✓

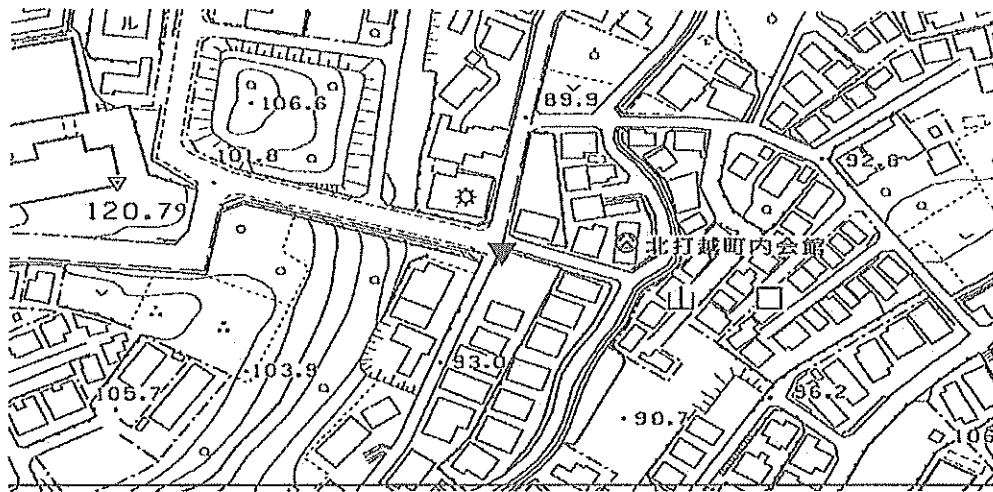
「この測量成果は、国土地理院の助言をうけて得たものである。(助言番号) 平23関公第712号」

# 節 点 点 の 記

調製 2006年1月19日

点 名	1A458	基準点コード	KG3112081A458
地 区 名	所沢市地区	測 量 年 月 日	2005年12月14日
作 業 機 関 名	株式会社塩崎テクノブレイン	作 業 責 任 者	江田 章
所 在 地	所沢市小手指南5丁目13番7地先		
管 理 者	所沢市道路公園部建設総務課		
標 識 種 類	錕	現 況 地 目	公衆用道路
備 考	1/2500		

要図



現 況 写 真

近 景



遠 景



11208 所沢市

基準点成果表

(AREA= 9 )

1A463

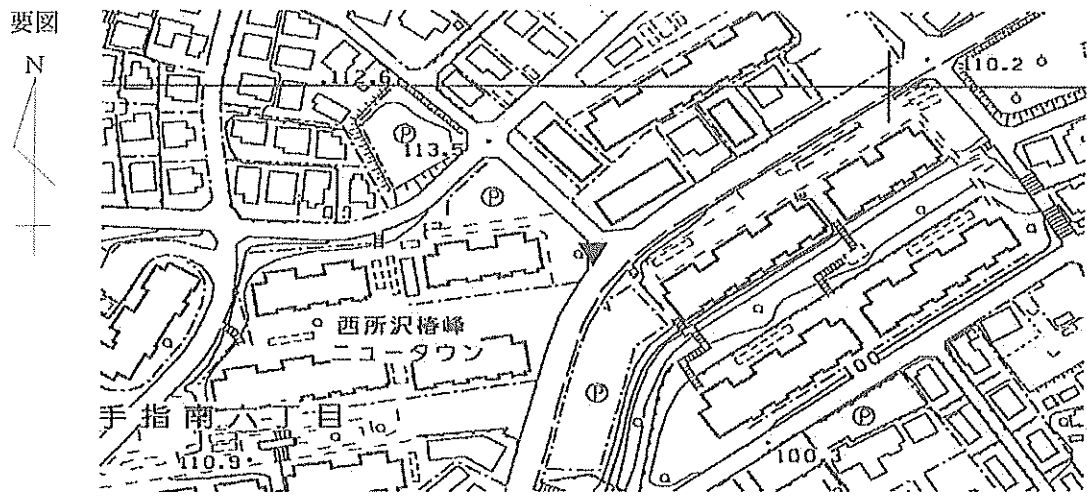
X	m	-24055.789	≡
Y		-36583.366	≡
H		112.724	≡

「この測量成果は、国土地理院の助言をうけて得たものである。(助言番号)平23関公第712号」

# 節 点 点 の 記

調製 2006年1月19日

点 名	1A463 ✓	基準点コード	KG3112081A463 ✓
地 区 名	所沢市地区 ✓	測 量 年 月 日	2005年12月12日 ✓
作 業 機 関 名	株式会社塩崎テクノブレイン ✓	作 業 責 任 者	江田 章 ✓
所 在 地	所沢市小手指南6丁目2番5地先 ✓		
管 理 者	所沢市道路公園部建設総務課 ✓		
標 識 種 類	銀 ✓	現 況 地 目	公衆用道路 ✓
備 考	1/2500 ✓		



現 況 写 真

近 景



遠 景



11208 所沢市

基準点成果表

(AREA= 9 )

1A467

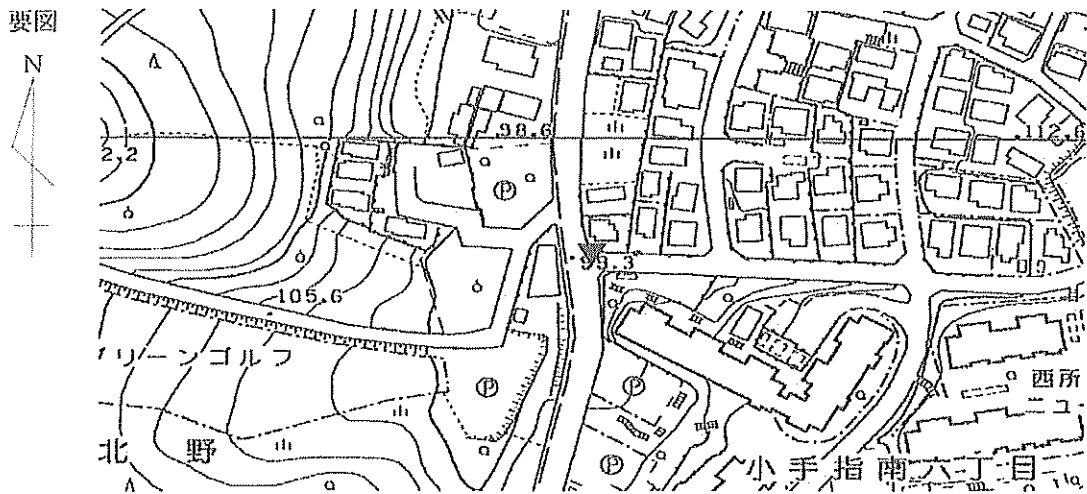
X	m	-24038.111	///
Y		-36793.202	///
H		98.962	///

「この測量成果は、国土地理院の助言をうけて得たものである。(助言番号) 平23関公第712号」

# 節 点 点 の 記

調製 2006年1月19日

点 名	1A467 ✓	基準点コード	KG3112081A467 ✓
地 区 名	所沢市地区 ✓	測 量 年 月 日	2005年12月12日 ✓
作 業 機 関 名	株式会社塩崎テクノブレイン ✓	作 業 責 任 者	江田 章 ✓
所 在 地	所沢市大字北野2272番4地先 ✓		
管 理 者	所沢市道路公園部建設総務課 ✓		
標 識 種 類	錕 ✓	現 況 地 目	公衆用道路 ✓
備 考	1/2500 ✓		



現 況 写 真

近 景



遠 景



11208 所沢市

基準点成果表

(AREA= 9 )

1A469

X	m	-24234.348	//
Y		-36782.033	//
H		104.064	//

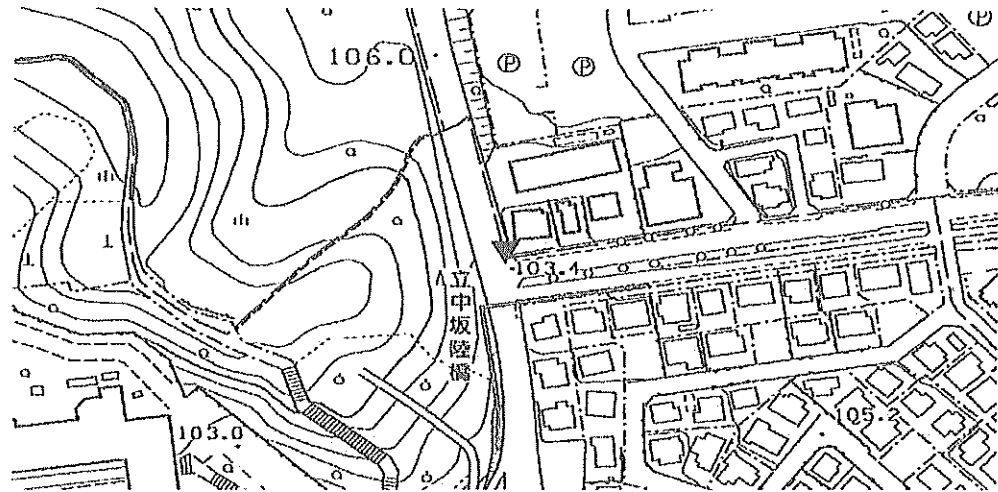
「この測量成果は、国土地理院の助言をうけて得たものである。(助言番号) 平23関公第712号」

# 節 点 点 の 記

調製 2006年1月19日

点 名	1A469	基準点コード	KG3112081A469
地 区 名	所沢市地区	測 量 年 月 日	2005年12月12日
作 業 機 関 名	株式会社塩崎テクノブレイン	作 業 責 任 者	江田 章
所 在 地	所沢市小手指南6丁目12番8地先		
管 理 者	所沢市道路公園部建設総務課		
標 識 種 類	銀	現 況 地 目	公衆用道路
備 考	1/2500		


要図



現 況 写 真

近 景

遠 景



11208 所沢市

基準点成果表

(AREA= 9 )

1A472

X	Ⅲ	-24031.409 //
Y		-36459.508 //
H		106.939 //

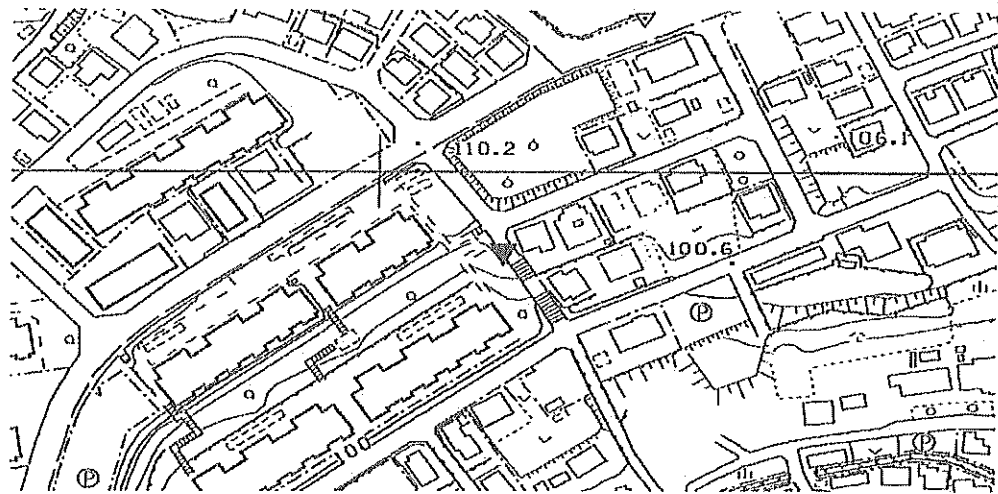
「この測量成果は、国土地理院の助言をうけて得たものである。(助言番号)平23関公第712号」

# 節 点 点 の 記

調製 2006年1月19日

点 名	1A472 ✓	基準点コード	KG3112081A472 ✓
地 区 名	所沢市地区 ✓	測 量 年 月 日	2005年12月12日 ✓
作 業 機 関 名	株式会社塩崎テクノブレイン ✓	作 業 責 任 者	江田 章 ✓
所 在 地	所沢市大字山口5202番2地先 ✓		
管 理 者	所沢市道路公園部建設総務課 ✓		
標 識 種 類	紙 ✓	現 況 地 目	公衆用道路 ✓
備 考	1/2500 ✓		

要図




現 況 写 真

近 景



遠 景



11208 所沢市

基準点成果表

(AREA= 9 )

1A476

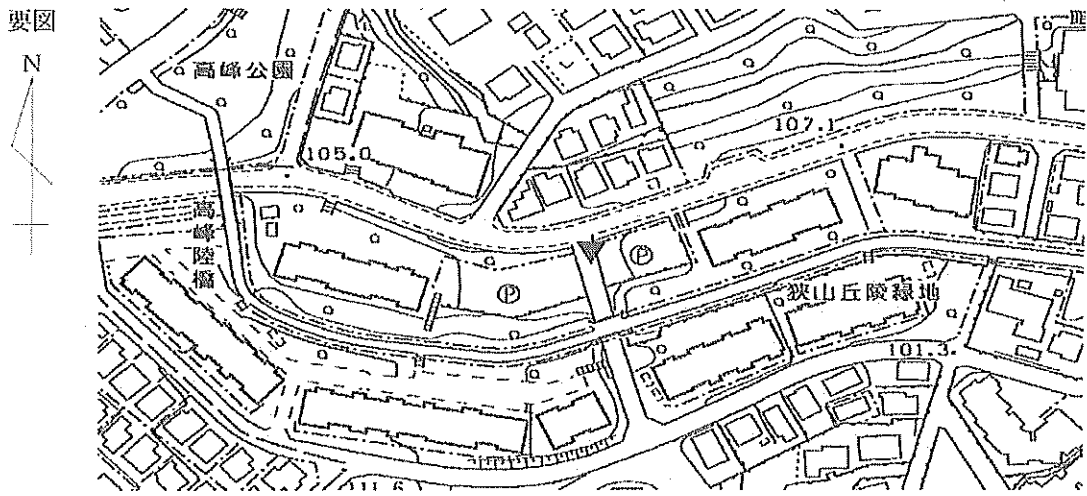
X	m	-24239.680	✓✓
Y		-36501.500	✓✓
H		102.685	✓✓

「この測量成果は、国土地理院の助言をうけて得たものである。(助言番号) 平23関公第712号」

# 節 点 点 の 記


調製 2006年1月19日

点 名	1A476 ✓	基準点コード	KG3112081A476 ✓
地 区 名	所沢市地区 ✓	測 量 年 月 日	2005年12月12日 ✓
作 業 機 関 名	株式会社塩崎テクノブレイン ✓	作 業 責 任 者	江田 章 ✓
所 在 地	所沢市大字山口5260番5地先 ✓		
管 理 者	所沢市道路公園部建設総務課 ✓		
標 識 種 類	銀 ✓	現 況 地 目	公衆用道路 ✓
備 考	1/2500 ✓		



現 況 写 真

近 景



遠 景



11208 所沢市

基準点成果表

(AREA= 9 )

1A479

X	m	-24286.667	✓
Y		-36355.872	✓
H		103.666	✓

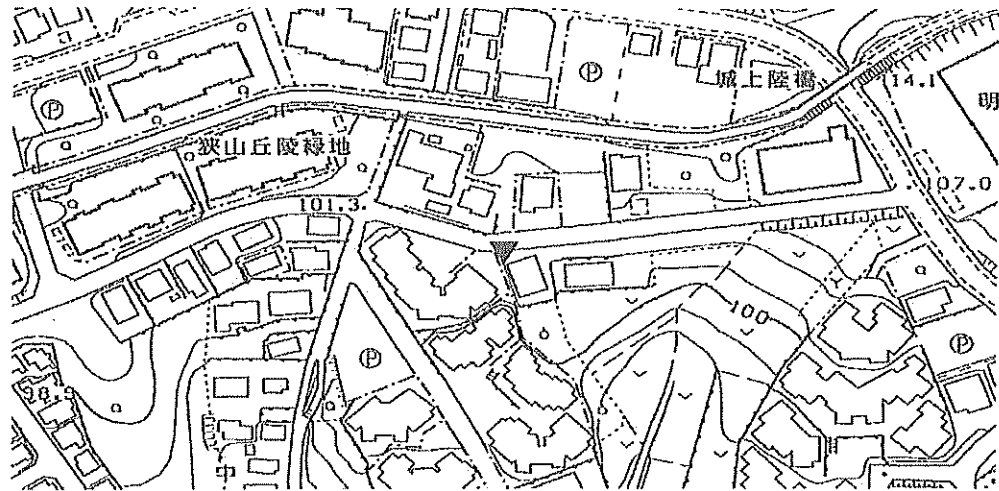
「この測量成果は、国土地理院の助言をうけて得たものである。(助言番号) 平23関公第712号」

# 節 点 点 の 記

調製 2006年1月19日

点 名	1A479 ✓	基準点コード	KG3112081A479 ✓
地 区 名	所沢市地区 ✓	測 量 年 月 日	2005年12月12日 ✓
作 業 機 関 名	株式会社塩崎テクノブレイン ✓	作 業 責 任 者	江田 章 ✓
所 在 地	所沢市大字山口1798番4地先 ✓		
管 理 者	所沢市道路公園部建設総務課 ✓		
標 識 種 類	錕 ✓	現 況 地 目	公衆用道路 ✓
備 考	1/2500 ✓		

要図



現 況 写 真

近 景



遠 景



11208 所沢市

基準点成果表

(AREA= 9 )

1A495

X	m	-24643.515	≧
Y		-36402.364	≧
H		78.833	≧

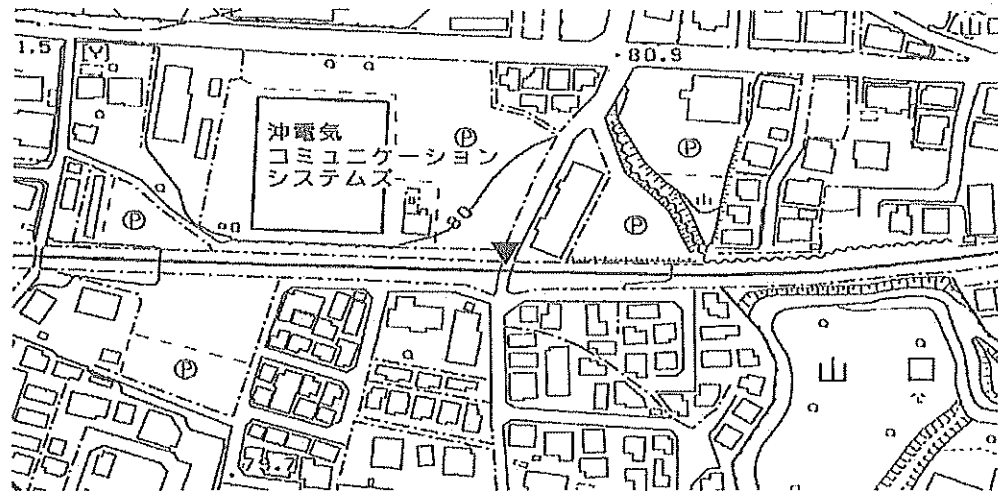
「この測量成果は、国土地理院の助言をうけて得たものである。(助言番号) 平23関公第712号」

# 節 点 点 の 記

調製 2006年1月19日

点 名	1A495 ✓	基準点コード	KG3112081A495 ✓
地 区 名	所沢市地区 ✓	測 量 年 月 日	2005年12月13日 ✓
作 業 機 関 名	株式会社塩崎テクノブレイン ✓	作 業 責 任 者	江田 章 ✓
所 在 地	所沢市大字山口1868番1地先 ✓		
管 理 者	所沢市道路公園部建設総務課 ✓		
標 識 種 類	鎮 ✓	現 況 地 目	公衆用道路 ✓
備 考	1/2500 ✓		

要図




現 況 写 真

近 景



遠 景



11208 所沢市

基準点成果表

(AREA= 9 )

1A502

X	m	-25118.547 //
Y		-35977.124 //
H		96.338 //

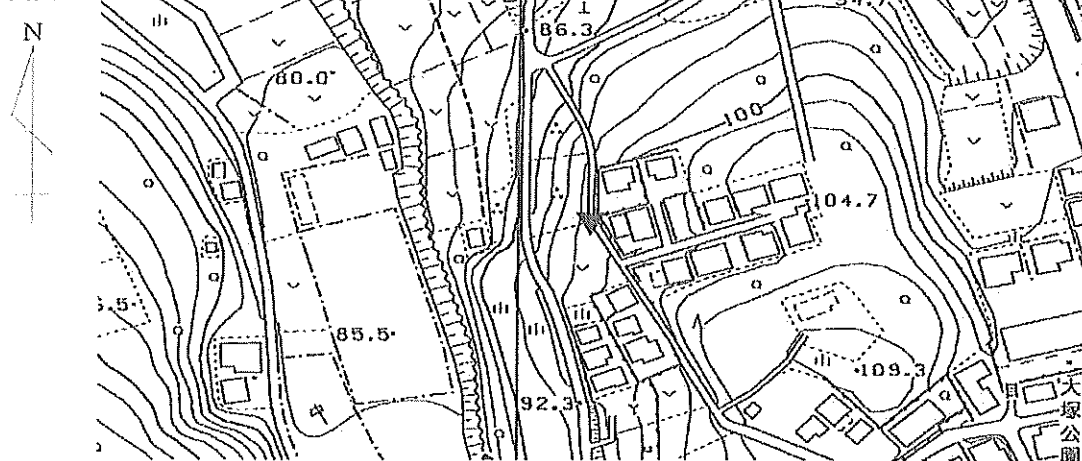
「この測量成果は、国土地理院の助言をうけて得たものである。(助言番号) 平23関公第712号」

# 節 点 点 の 記

調製 2006年1月19日

点 名	1A502 ✓	基準点コード	KG3112081A502 ✓
地 区 名	所沢市地区 ✓	測 量 年 月 日	2005年12月16日 ✓
作 業 機 関 名	株式会社塩崎テクノブレイン ✓	作 業 責 任 者	江田 章 ✓
所 在 地	所沢市大字山口2575番24地先 ✓		
管 理 者	所沢市道路公園部建設総務課 ✓		
標 識 種 類	鉄 ✓	現 況 地 目	公衆用道路 ✓
備 考	1/2500 ✓		

要図




現 況 写 真

近 景



遠 景



11208 所沢市

基準点成果表

(AREA= 9 )

1A505

X	<sup>m</sup>	-25311.238	✓✓
Y		-35948.045	✓✓
H		95.399	✓✓

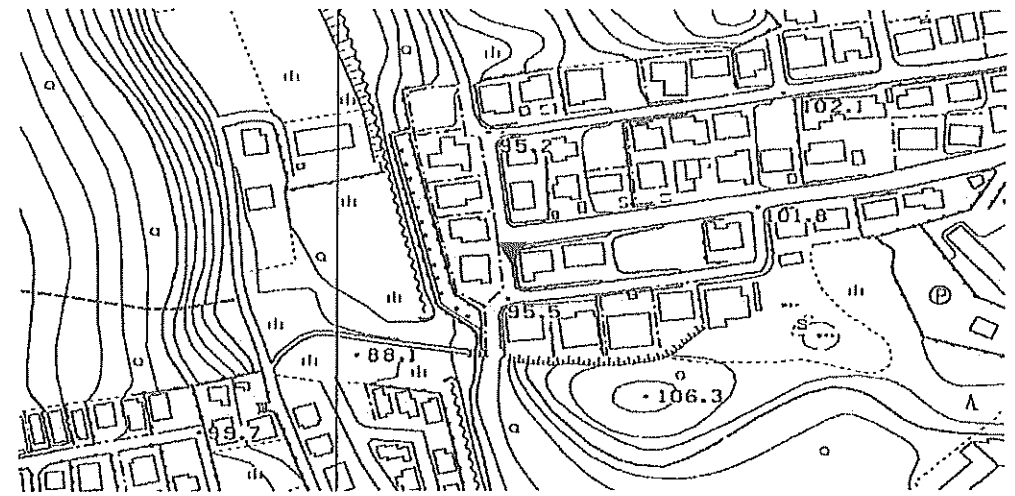
「この測量成果は、国土地理院の助言をうけて得たものである。(助言番号) 平23関公第712号」

# 節 点 点 の 記

調製 2006年1月19日

点 名	1A505 ✓	基準点コード	KG3112081A505 ✓
地 区 名	所沢市地区 ✓	測 量 年 月 日	2005年12月16日 ✓
作 業 機 関 名	株式会社塩崎テクノブレイン ✓	作 業 責 任 者	江田 章 ✓
所 在 地	所沢市大字山口2546番40地先 ✓		
管 理 者	所沢市道路公園部建設総務課 ✓		
標 識 種 類	銀 ✓	現 況 地 目	公衆用道路 ✓
備 考	1/2500 ✓		

要図




現 況 写 真

近 景



遠 景



11208 所沢市

基準点成果表

(AREA= 9 )

1A508

X	m	-24911.894	✓✓
Y		-36703.164	✓✓
H		82.711	✓✓

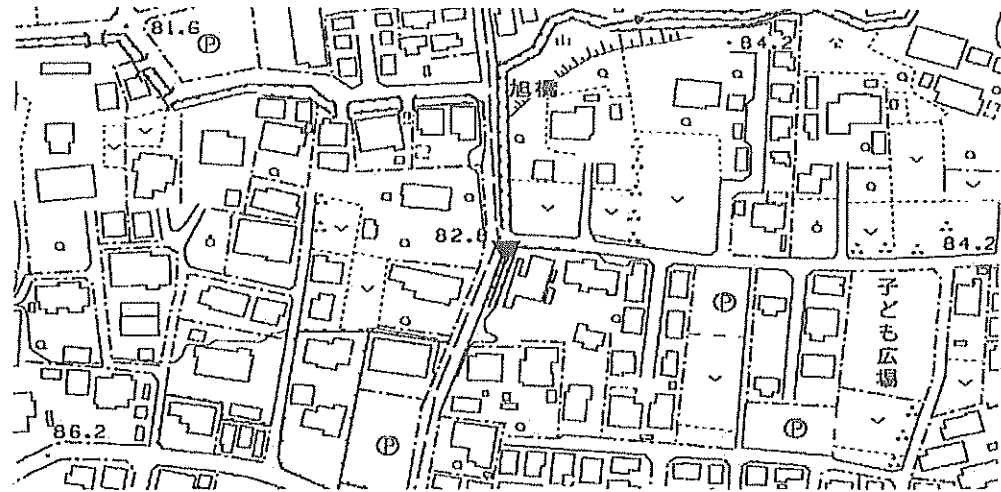
「この測量成果は、国土地理院の助言をうけて得たものである。(助言番号) 平23関公第712号」

# 節 点 点 の 記

調製 2006年1月19日


点 名	1A508 ✓	基準点コード	KG3112081A508 ✓
地 区 名	所沢市地区 ✓	測 量 年 月 日	2005年12月05日 ✓
作 業 機 関 名	株式会社塩崎テクノブレイン ✓	作 業 責 任 者	江田 章 ✓
所 在 地	所沢市大字山口2023番地先 ✓		
管 理 者	所沢市道路公園部建設総務課 ✓		
標 識 種 類	紙 ✓	現 況 地 目	公衆用道路 ✓
備 考	1/2500 ✓		

要図



現 況 写 真

近 景



遠 景



11208 所沢市

基準点成果表

(AREA= 9 )

1A512

X	m	-24820.310	✓
Y		-37006.018	✓
H		84.292	✓

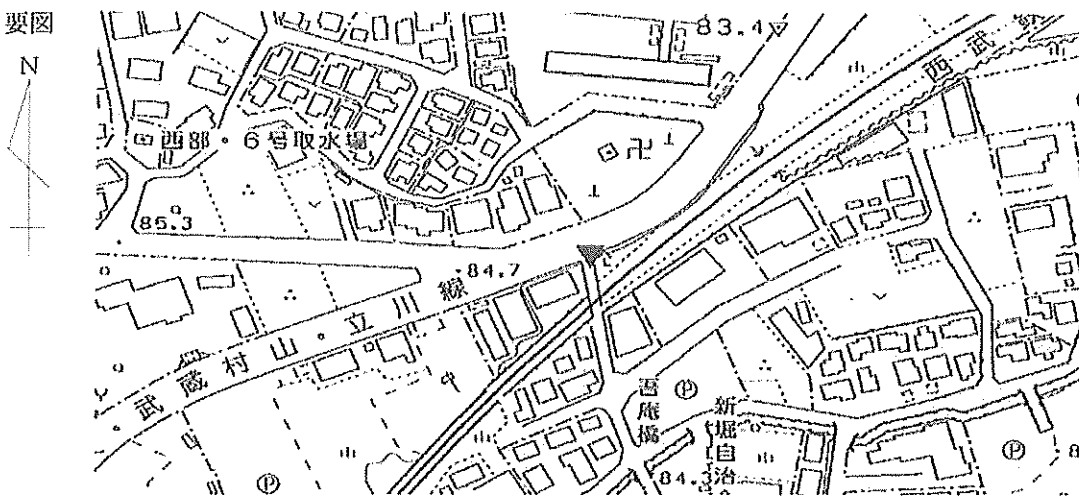
「この測量成果は、国土地理院の助言をうけて得たものである。(助言番号) 平23関公第712号」

# 節 点 点 の 記

調製 2006年1月19日

点 名	1A512	基準点コード	KG3112081A512
地区名	所沢市地区	測量年月日	2005年12月05日
作業機関名	株式会社塩崎テクノブレイン	作業責任者	江田 章
所在地	所沢市大字上山口1740番3地先		
管理者	埼玉県川越県土整備事務所		
標識種類	銀	現況地目	公衆用道路
備考	1/2500		

要図




現況写真

近 景



遠 景



11208 所沢市

基準点成果表

(AREA= 9 )

1A513

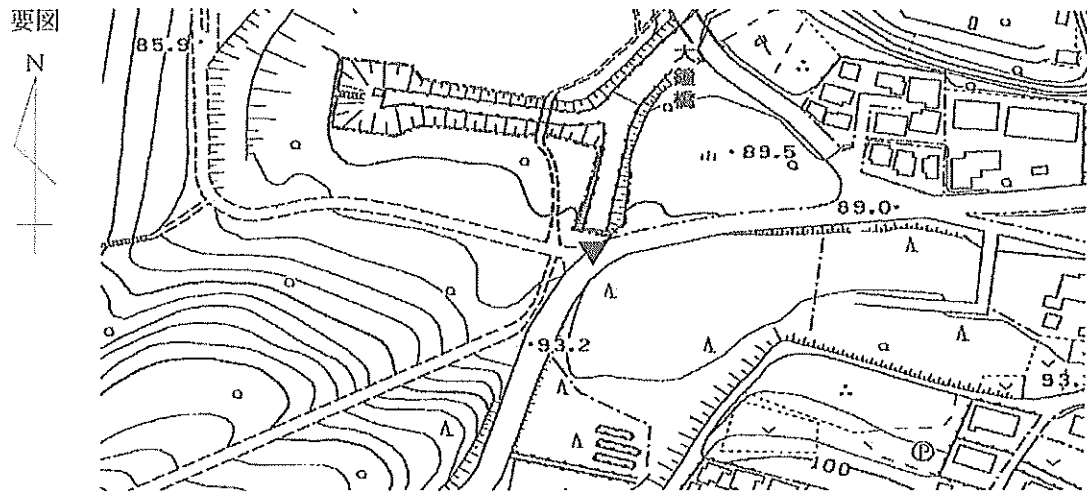
X	<sup>m</sup>	-24839.544	✓✓
Y		-37580.723	✓✓
H		91.451	✓✓

「この測量成果は、国土地理院の助言をうけて得たものである。(助言番号) 平23関公第712号」

# 節 点 点 の 記

調製 2006年1月19日

点 名	1A513 ✓	基準点コード	KG3112081A513 ✓
地 区 名	所沢市地区 ✓	測 量 年 月 日	2005年12月05日 ✓
作 業 機 関 名	株式会社塩崎テクノブレイン ✓	作 業 責 任 者	江田 章 ✓
所 在 地	所沢市大字上山口1540番地先 ✓		
管 理 者	所沢市道路公園部建設総務課 ✓		
標 識 種 類	紙 ✓	現 況 地 目	公衆用道路 ✓
備 考	1/2500 ✓		



現 況 写 真

近 景



遠 景



11208 所沢市

基準点成果表

(AREA= 9 )

1A520

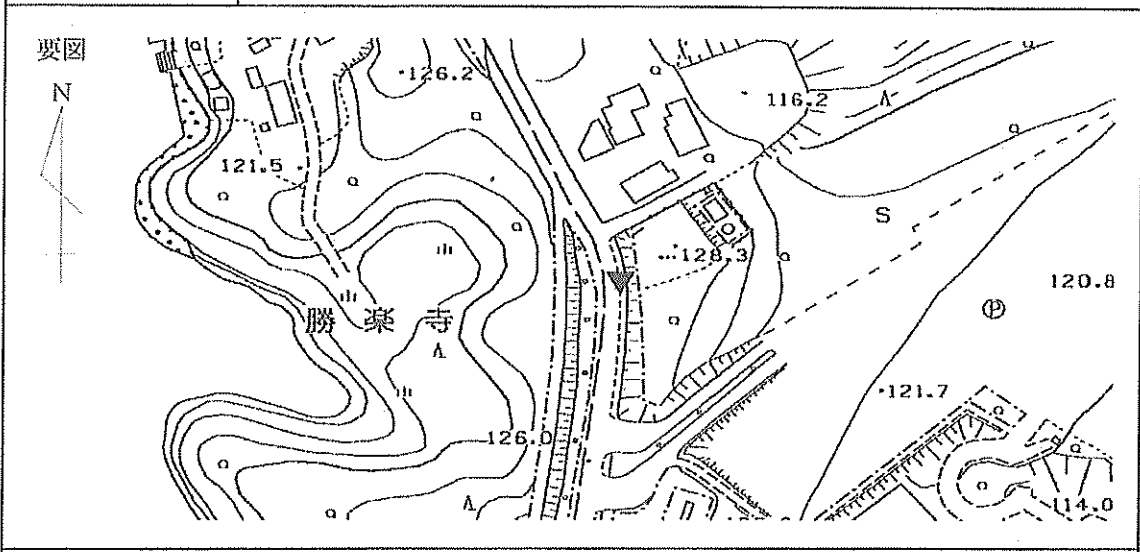
X	m	-25213.211	✓
Y		-37817.997	✓
H		125.939	✓

「この測量成果は、国土地理院の助言をうけて得たものである。(助言番号) 平23関公第712号」

# 節 点 点 の 記

調製 2006年1月19日

点 名	1A520 ✓	基準点コード	KG3112081A520 ✓
地 区 名	所沢市地区 ✓	測 量 年 月 日	2005年12月02日 ✓
作 業 機 関 名	株式会社塩崎テクノブレイン ✓	作 業 責 任 者	江田 章 ✓
所 在 地	所沢市大字上山口1393番1地先 ✓		
管 理 者	所沢市道路公園部建設総務課 ✓		
標 識 種 類	錫 ✓	現 況 地 目	公衆用道路 ✓
備 考	1/2500 ✓		



現 況 写 真

近 景	遠 景

11208 所沢市

基準点成果表

(AREA= 9 )

1A523

X	m	-25578.767	✓✓
Y		-37818.067	✓✓
H		111.146	✓✓

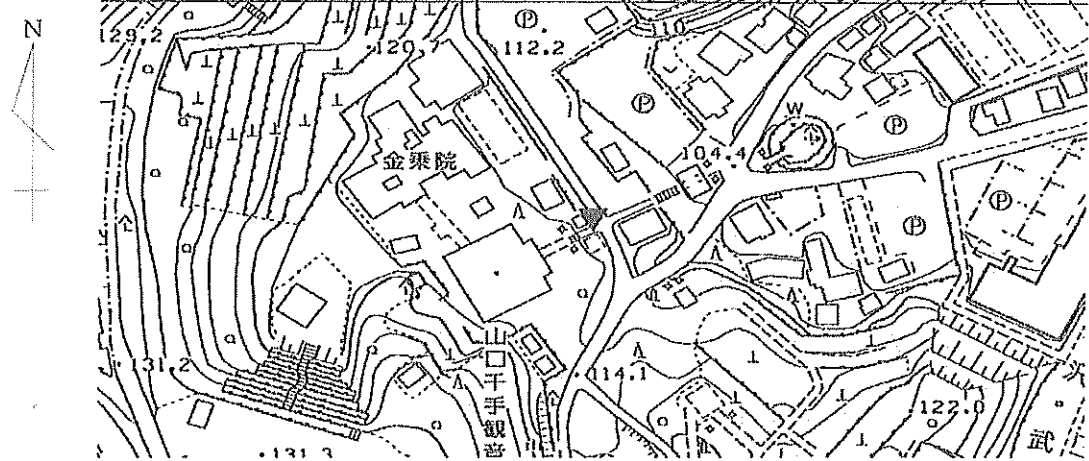
「この測量成果は、国土地理院の助言をうけて得たものである。(助言番号) 平23関公第712号」

# 節 点 点 の 記

調製 2006年1月19日

点 名	1A523	基準点コード	KG3112081A523
地 区 名	所沢市地区	測 量 年 月 日	2005年12月02日
作 業 機 関 名	株式会社塩崎テクノブレイン	作 業 責 任 者	江田 章
所 在 地	所沢市大字上山口2203番6地先		
管 理 者	所沢市道路公園部建設総務課		
標 識 種 類	鉄	現 況 地 目	公衆用道路
備 考	1/2500		

要図




現 況 写 真

近 景



遠 景



11208 所沢市

基準点成果表

(AREA= 9 )

1A527

X	m	-24802.720	///
Y		-36202.247	///
H		77.466	///

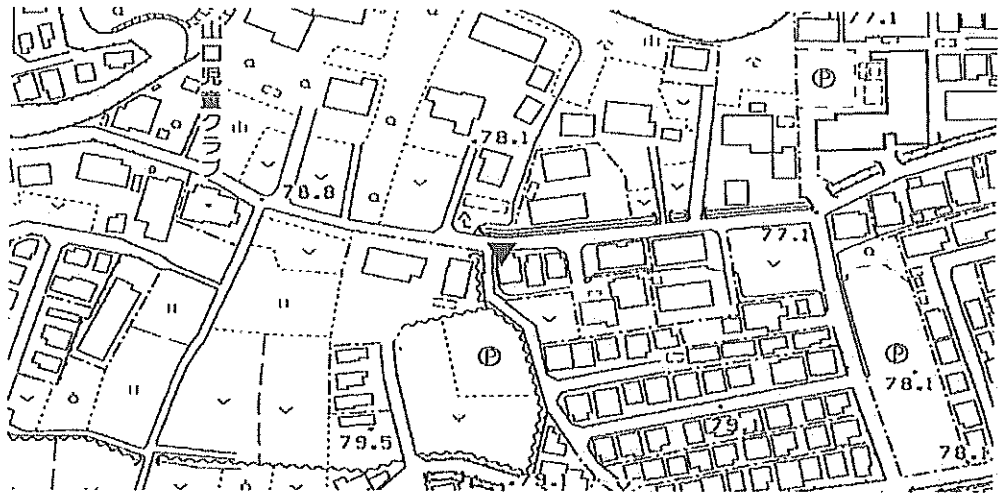
「この測量成果は、国土地理院の助言をうけて得たものである。(助言番号) 平23関公第712号」

# 節 点 点 の 記

調製 2006年1月19日

点 名	1A527 ✓	基準点コード	KG3112081A527 ✓
地 区 名	所沢市地区 ✓	測 量 年 月 日	2005年12月14日 ✓
作 業 機 関 名	株式会社塩崎テクノブレイン ✓	作 業 責 任 者	江田 章 ✓
所 在 地	所沢市大字山口2678番3地先 ✓		
管 理 者	所沢市道路公園部建設総務課 ✓		
標 識 種 類	紙 ✓	現 況 地 目	公衆用道路 ✓
備 考	1/2500 ✓		

要図




現 況 写 真

近 景



遠 景



11208 所沢市

基準点成果表

(AREA= 9 )

1A533

X	<sup>m</sup>	-25055.871	✓✓
Y		-36578.888	✓✓
H		89.985	✓✓

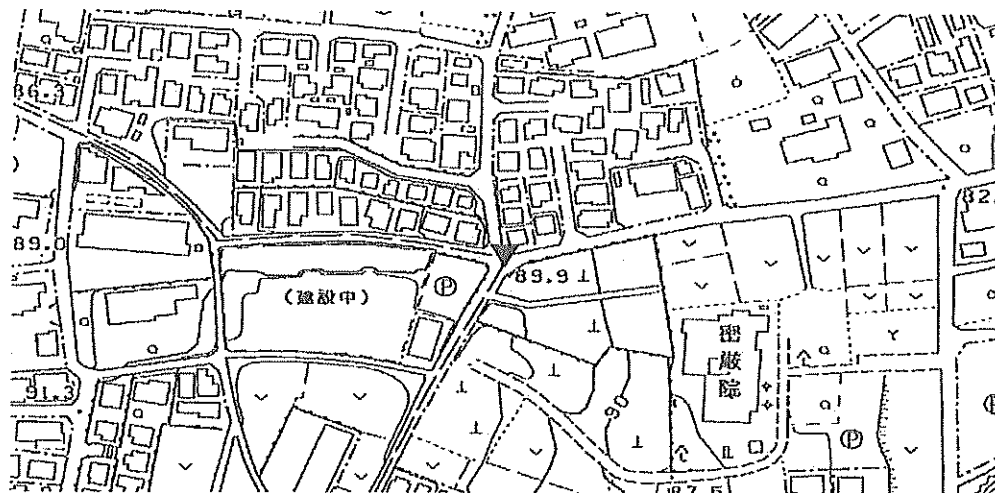
「この測量成果は、国土地理院の助言をうけて得たものである。(助言番号) 平23関公第712号」

# 節 点 点 の 記

調製 2006年1月19日

点 名	1A533	基準点コード	KG3112081A533
地 区 名	所沢市地区	測 量 年 月 日	2005年12月06日
作 業 機 関 名	株式会社塩崎テクノブレイン	作 業 責 任 者	江田 章
所 在 地	所沢市大字山口2035番7地先		
管 理 者	所沢市道路公園部建設総務課		
標 識 種 類	鉄	現 況 地 目	公衆用道路
備 考	1/2500		

要図



現 況 写 真

近 景



遠 景



11208 所沢市

基準点成果表

(AREA= 9 )

1A538

X	<sup>m</sup>	-24993.165	✓
Y		-36865.154	✓
H		87.096	✓

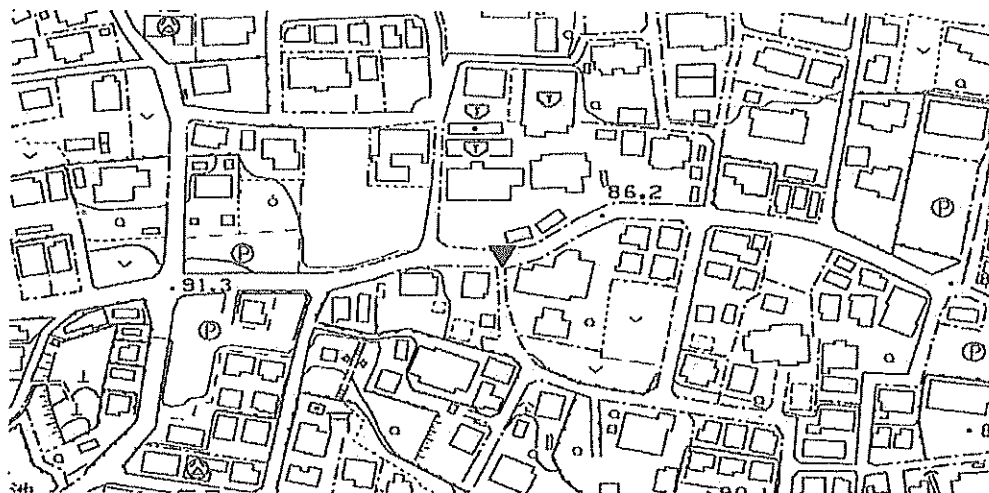
「この測量成果は、国土地理院の助言をうけて得たものである。(助言番号)平23関公第712号」

# 節 点 点 の 記

調製 2006年1月19日

点 名	1A538	基準点コード	KG3112081A538
地 区 名	所沢市地区	測 量 年 月 日	2005年12月06日
作 業 機 関 名	株式会社塩崎テクノブレイン	作 業 責 任 者	江田 章
所 在 地	所沢市大字山口1827番地先		
管 理 者	所沢市道路公園部建設総務課		
標 識 種 類	紙	現 況 地 目	公衆用道路
備 考	1/2500		

要図



現 況 写 真

近 景



遠 景



11208 所沢市

基準点成果表

(AREA= 9 )

1A540

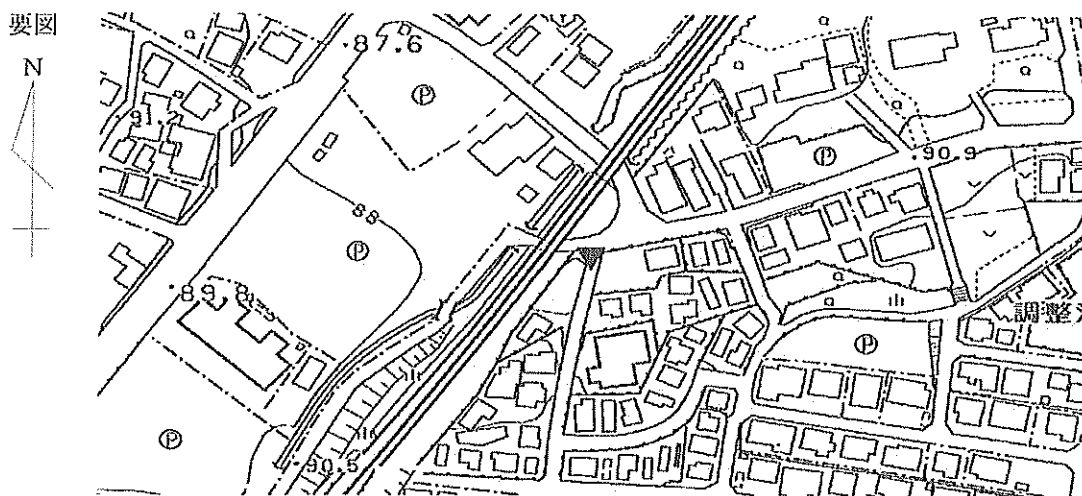
X	Ⅲ	-25054.571	✓
Y		-37154.259	✓
H		89.655	✓

「この測量成果は、国土地理院の助言をうけて得たものである。(助言番号) 平23関公第712号」

# 節 点 点 の 記


調製 2006年1月19日

点 名	1A540 ✓	基準点コード	KG3112081A540 ✓
地 区 名	所沢市地区 ✓	測 量 年 月 日	2005年12月06日 ✓
作 業 機 関 名	株式会社塩崎テクノブレイン ✓	作 業 責 任 者	江田 章 ✓
所 在 地	所沢市大字上山口1856番6地先 ✓		
管 理 者	所沢市道路公園部建設総務課 ✓		
標 識 種 類	鉦 ✓	現 況 地 目	公衆用道路 ✓
備 考	1/2500 ✓		




現 況 写 真

近 景



遠 景



11208 所沢市

基準点成果表

(AREA= 9 )

1A545

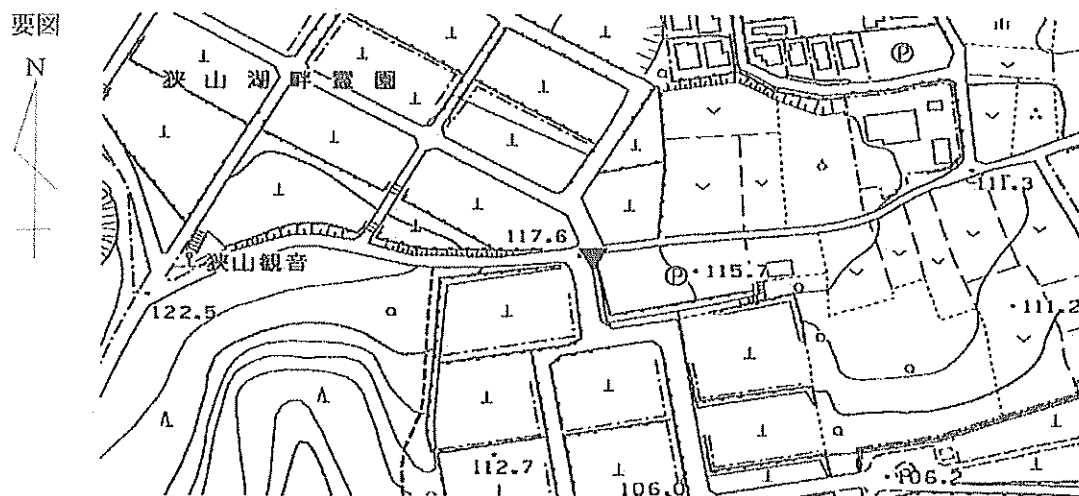
X	<sup>m</sup>	-25307.835	≡
Y		-36939.380	≡
H		116.846	≡

「この測量成果は、国土地理院の助言をうけて得たものである。(助言番号) 平23関公第712号」

# 節 点 点 の 記

調製 2006年1月19日

点 名	1A545 ✓	基準点コード	KG3112081A545 ✓
地 区 名	所沢市地区 ✓	測 量 年 月 日	2005年12月06日 ✓
作 業 機 関 名	株式会社塩崎テクノブレイン ✓	作 業 責 任 者	江田 章 ✓
所 在 地	所沢市大字上山口2004番1地先 ✓		
管 理 者	所沢市道路公園部建設総務課 ✓		
標 識 種 類	鉦 ✓	現 況 地 目	公衆用道路 ✓
備 考	1/2500 ✓		



現 況 写 真

近 景



遠 景



11208 所沢市

基準点成果表

(AREA= 9 )

1A551

X	m	-23795.140	✓
Y		-35174.400	✓
H		88.017	✓

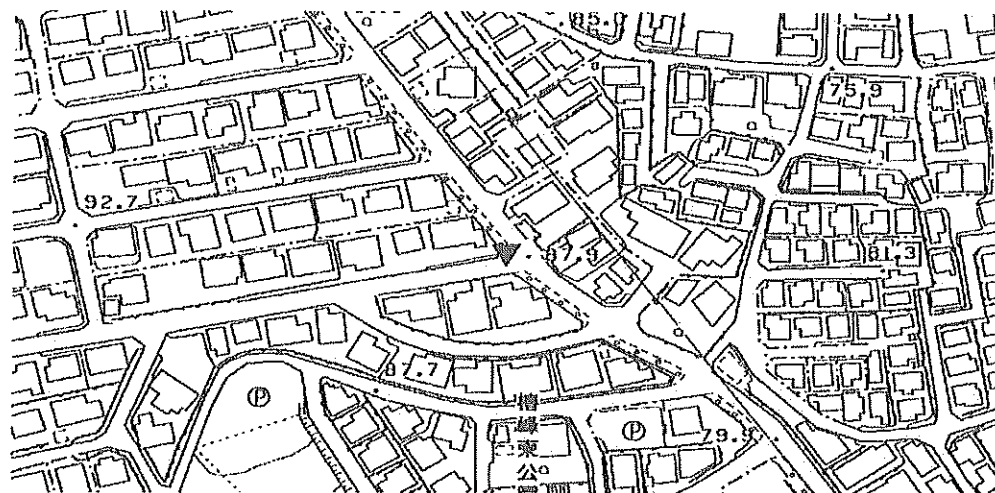
「この測量成果は、国土地理院の助言をうけて得たものである。(助言番号) 平23関公第712号」

# 節 点 点 の 記

調製 2006年1月19日

点 名	1A551 ✓	基準点コード	KG3112081A551 ✓
地 区 名	所沢市地区 ✓	測 量 年 月 日	2005年12月18日 ✓
作 業 機 関 名	株式会社塩崎テクノブレイン ✓	作 業 責 任 者	江田 章 ✓
所 在 地	所沢市大字山口1070番18地先 ✓		
管 理 者	所沢市道路公園部建設総務課 ✓		
標 識 種 類	鉄 ✓	現 況 地 目	公衆用道路 ✓
備 考	1/2500 ✓		

要図




現 況 写 真

近 景



遠 景



11208 所沢市

基準点成果表

(AREA= 9 )

1A552

X	m	-23912.496	✓
Y		-35059.245	✓
H		73.618	✓

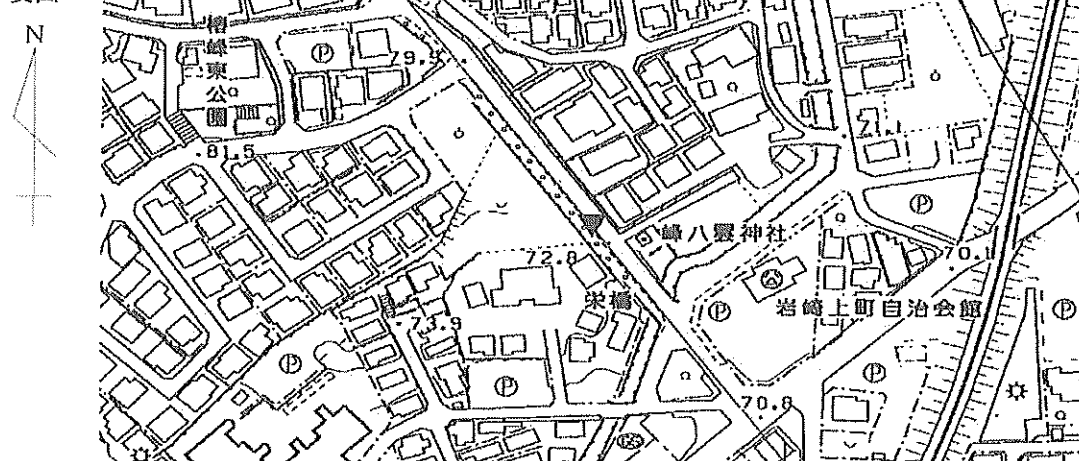
「この測量成果は、国土地理院の助言をうけて得たものである。(助言番号) 平23関公第712号」

# 節 点 点 の 記

調製 2006年1月19日

点 名	1A552	基準点コード	KG3112081A552
地 区 名	所沢市地区	測 量 年 月 日	2005年12月18日
作 業 機 関 名	株式会社塩崎テクノブレイン	作 業 責 任 者	江田 章
所 在 地	所沢市大字山口1062番地先		
管 理 者	所沢市道路公園部建設総務課		
標 識 種 類	鉄	現 況 地 目	公衆用道路
備 考	1/2500		

要図



現 況 写 真

近 景



遠 景



11208 所沢市

基準点成果表

(AREA= 9 )

1A558

X	<sup>m</sup>	-24366.096	✓✓
Y		-35163.893	✓✓
H		71.552	✓✓

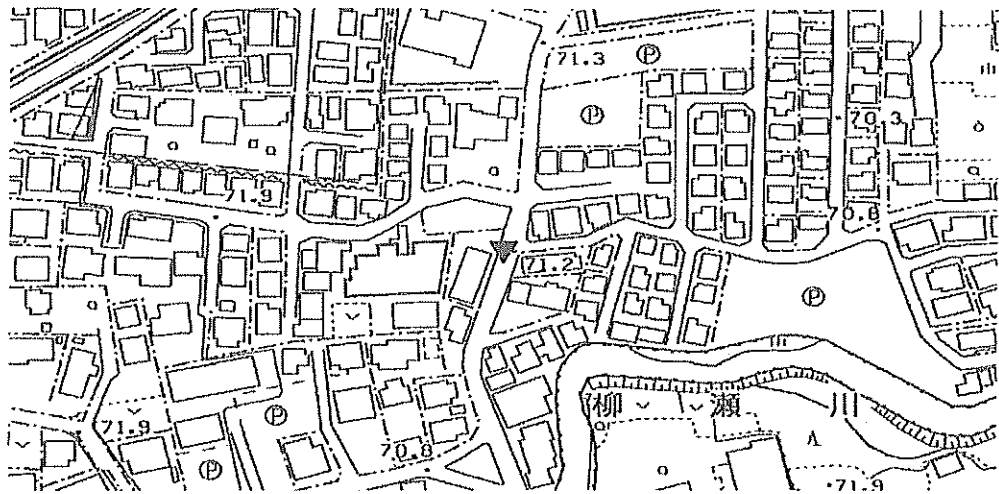
「この測量成果は、国土地理院の助言をうけて得たものである。(助言番号) 平23関公第712号」

# 節 点 点 の 記

調製 2006年1月19日

点 名	1A558	基準点コード	KG3112081A558
地 区 名	所沢市地区	測 量 年 月 日	2005年12月07日
作 業 機 関 名	株式会社塩崎テクノブレイン	作 業 責 任 者	江田 章
所 在 地	所沢市大字荒幡922番3地先		
管 理 者	所沢市道路公園部建設総務課		
標 識 種 類	鉄	現 況 地 目	公衆用道路
備 考	1/2500		

要図



現 況 写 真

近 景



遠 景



11208 所沢市

基準点成果表

(AREA= 9 )

1A562

X	m	-24660.300	✓✓
Y		-35216.545	✓✓
H		77.990	✓✓

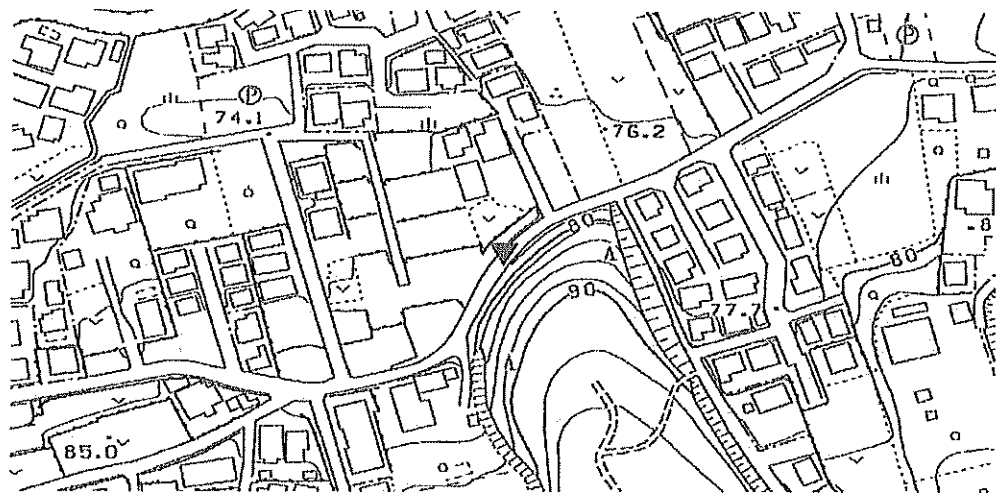
「この測量成果は、国土地理院の助言をうけて得たものである。(助言番号) 平23関公第712号」

# 節 点 点 の 記

調製 2006年1月19日

点 名	1A562 ✓	基準点コード	KG3112081A562 ✓
地 区 名	所沢市地区 ✓	測 量 年 月 日	2005年12月19日 ✓
作 業 機 関 名	株式会社塩崎テクノブレイン ✓	作 業 責 任 者	江田 章 ✓
所 在 地	所沢市大字荒幡835番地先 ✓		
管 理 者	所沢市道路公園部建設総務課 ✓		
標 識 種 類	銀 ✓	現 況 地 目	公衆用道路 ✓
備 考	1/2500 ✓		

要図




現 況 写 真

近 景



遠 景



11208 所沢市

基準点成果表

(AREA= 9 )

1A564

X	<sup>m</sup>	-24754.943	✓✓
Y		-35258.451	✓✓
H		85.180	✓✓

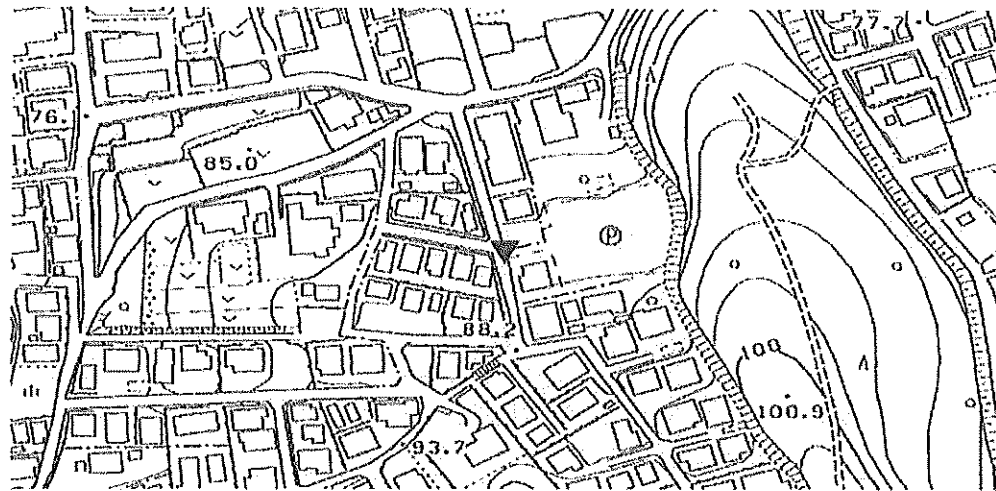
「この測量成果は、国土地理院の助言をうけて得たものである。(助言番号) 平23関公第712号」

# 節 点 点 の 記

調製 2006年1月19日

点 名	1A564 ✓	基準点コード	KG3112081A564 ✓
地 区 名	所沢市地区 ✓	測 量 年 月 日	2005年12月19日 ✓
作 業 機 関 名	株式会社塩崎テクノブレイン ✓	作 業 責 任 者	江田 章 ✓
所 在 地	所沢市大字荒幡815番6地先 ✓		
管 理 者	所沢市道路公園部建設総務課 ✓		
標 識 種 類	鉄 ✓	現 況 地 目	公衆用道路 ✓
備 考	1/2500 ✓		

要図




現 況 写 真

近 景



遠 景



11208 所沢市

基準点成果表

(AREA= 9 )

1A580

X	<sup>m</sup>	-25345.941	✓✓
Y		-35598.431	✓✓
H		101.642	✓✓

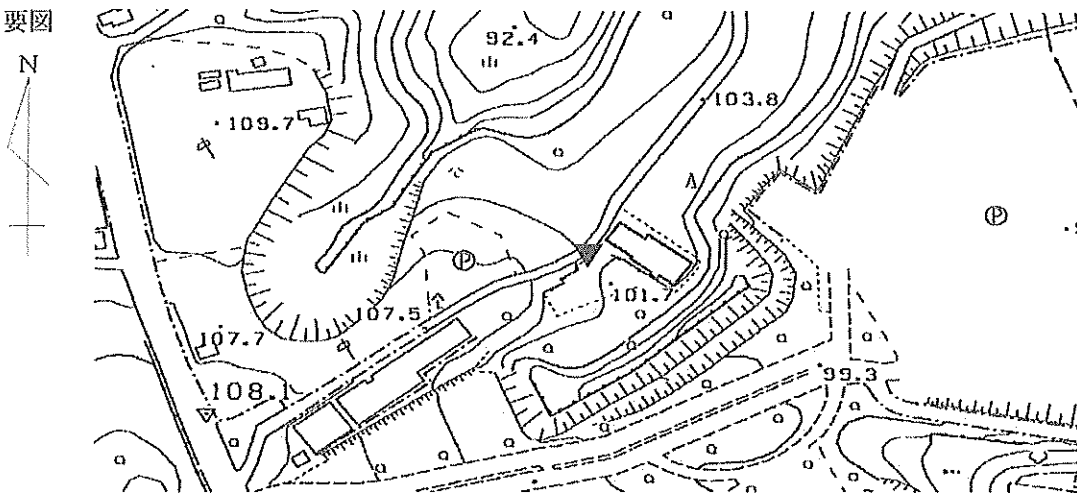
「この測量成果は、国土地理院の助言をうけて得たものである。(助言番号) 平23関公第712号」

# 節 点 点 の 記

調製 2006年1月19日

点 名	1A580 ✓	基準点コード	KG3112081A580 ✓
地 区 名	所沢市地区 ✓	測 量 年 月 日	2005年12月17日 ✓
作 業 機 関 名	株式会社塩崎テクノブレイン ✓	作 業 責 任 者	江田 章 ✓
所 在 地	所沢市大字山口2935番地先 ✓		
管 理 者	所沢市道路公園部建設総務課 ✓		
標 識 種 類	紙 ✓	現 況 地 目	公衆用道路 ✓
備 考	1/2500 ✓		

要図



現 況 写 真

近 景



遠 景



11208 所沢市

基準点成果表

(AREA= 9 )

1A585

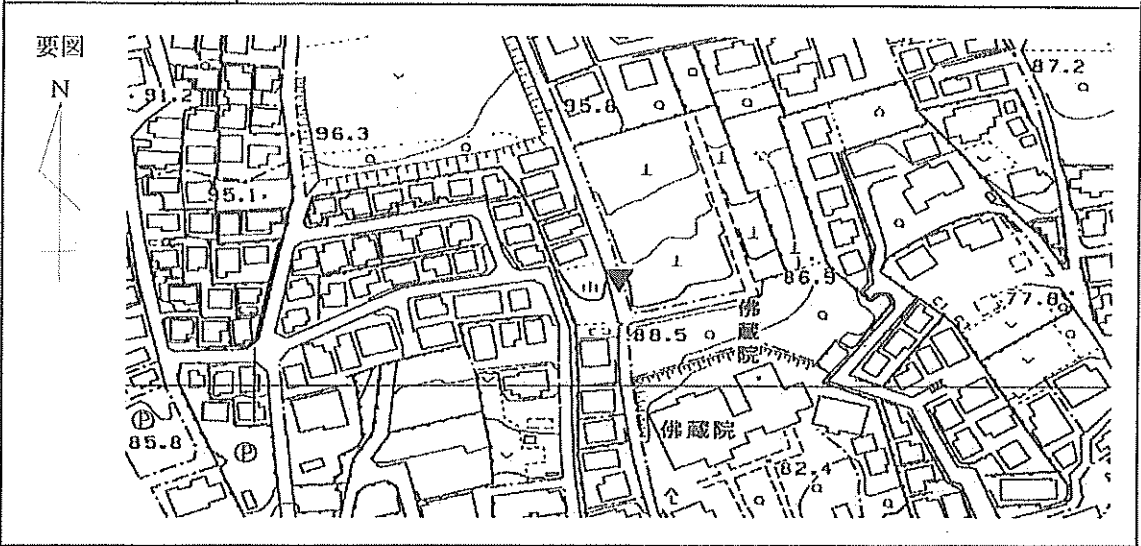
X	m	-23966.005	≡
Y		-35391.165	≡
H		89.939	≡

「この測量成果は、国土地理院の助言をうけて得たものである。(助言番号) 平23関公第712号」


# 節 点 点 の 記

調製 2006年1月19日

点 名	1A585 ✓	基準点コード	KG3112081A585 ✓
地 区 名	所沢市地区 ✓	測 量 年 月 日	2005年12月08日 ✓
作 業 機 関 名	株式会社塩崎テクノブレイン ✓	作 業 責 任 者	江田 章 ✓
所 在 地	所沢市大字山口1303番9地先 ✓		
管 理 者	所沢市道路公園部建設総務課 ✓		
標 識 種 類	紙 ✓	現 況 地 目	公衆用道路 ✓
備 考	1/2500 ✓		



現 況 写 真



11208 所沢市

基準点成果表

(AREA= 9 )

1A588

X	m	-24466.290	≡
Y		-35482.422	≡
H		73.493	≡

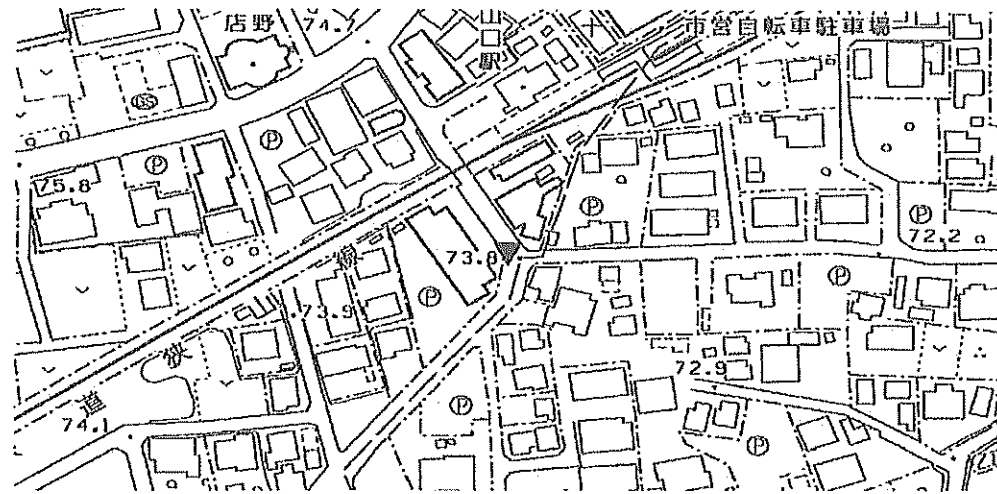
「この測量成果は、国土地理院の助言をうけて得たものである。(助言番号) 平23関公第712号」

# 節 点 点 の 記

調製 2006年1月19日

点 名	1A588 ✓	基準点コード	KG3112081A588 ✓
地 区 名	所沢市地区 ✓	測 量 年 月 日	2005年12月07日 ✓
作 業 機 関 名	株式会社塩崎テクノブレイン ✓	作 業 責 任 者	江田 章 ✓
所 在 地	所沢市大字山口1440番1地先 ✓		
管 理 者	所沢市道路公園部建設総務課 ✓		
標 識 種 類	銀 ✓	現 況 地 目	公衆用道路 ✓
備 考	1/2500 ✓		

要図



現 況 写 真

近 景



遠 景



11208 所沢市

基準点成果表

(AREA= 9 )

1A593

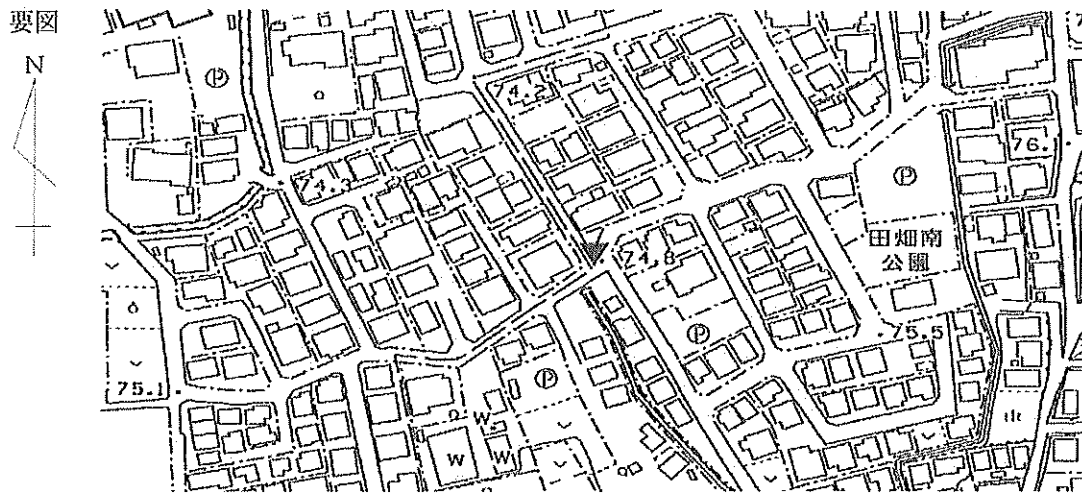
X	m	-24751.396	///
Y		-35517.860	///
H		74.701	///

「この測量成果は、国土地理院の助言をうけて得たものである。(助言番号) 平23関公第712号」

# 節 点 点 の 記

調製 2006年1月19日

点 名	1A593 ✓	基準点コード	KG3112081A593 ✓
地 区 名	所沢市地区 ✓	測 量 年 月 日	2005年12月16日 ✓
作 業 機 関 名	株式会社塩崎テクノブレイン ✓	作 業 責 任 者	江田 章 ✓
所 在 地	所沢市大字荒幡1026番地先 ✓		
管 理 者	所沢市道路公園部建設総務課 ✓		
標 識 種 類	紙 ✓	現 況 地 目	公衆用道路 ✓
備 考	1/2500 ✓		




現 況 写 真

近 景



遠 景



11208 所沢市

基準点成果表

(AREA= 9 )

1A599

X	m	-24767.615	✓
Y		-35885.749	✓
H		76.275	✓

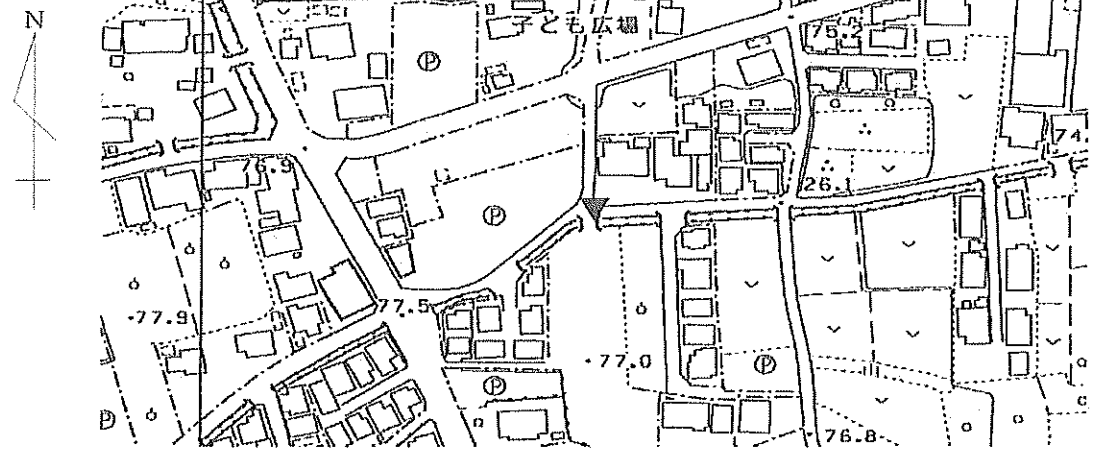
「この測量成果は、国土地理院の助言をうけて得たものである。(助言番号)平23関公第712号」

# 節 点 点 の 記

調製 2006年1月19日

点 名	1A599 ✓	基準点コード	KG3112081A599 ✓
地 区 名	所沢市地区 ✓	測 量 年 月 日	2005年12月15日 ✓
作 業 機 関 名	株式会社塩崎テクノブレイン ✓	作 業 責 任 者	江田 章 ✓
所 在 地	所沢市大字山口2790番1地先 ✓		
管 理 者	所沢市道路公園部建設総務課 ✓		
標 識 種 類	錕 ✓	現 況 地 目	公衆用道路 ✓
備 考	1/2500 ✓		

要図



現 況 写 真

近 景



遠 景



11208 所沢市

基準点成果表

(AREA= 9 )

1A601

X	m	-25012.940	✓
Y		-35576.400	✓
H		81.624	✓

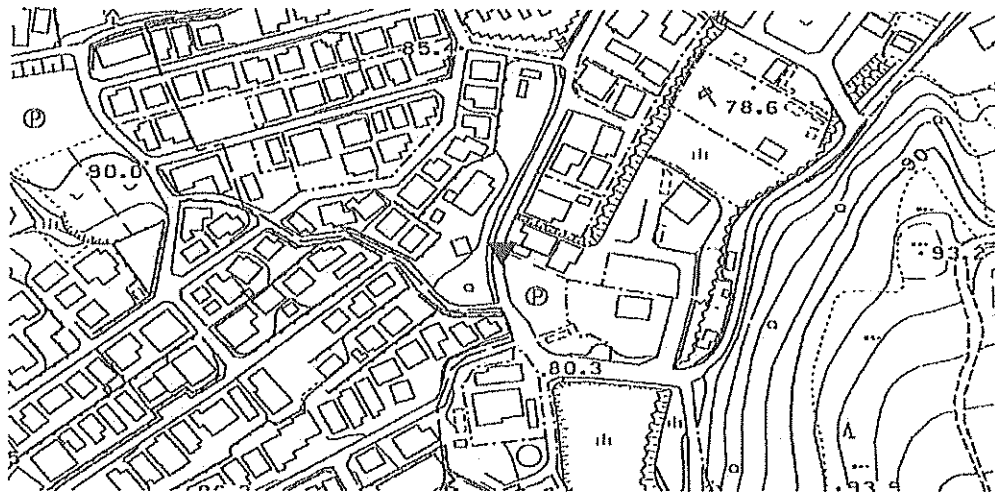
「この測量成果は、国土地理院の助言をうけて得たものである。(助言番号) 平23関公第712号」

# 節 点 点 の 記

調製 2006年1月19日

点 名	1A601 ✓	基準点コード	KG3112081A601 ✓
地 区 名	所沢市地区 ✓	測 量 年 月 日	2005年12月17日 ✓
作 業 機 関 名	株式会社塩崎テクノブレイン ✓	作 業 責 任 者	江田 章 ✓
所 在 地	所沢市大字荒幡1059番9地先 ✓		
管 理 者	所沢市道路公園部建設総務課 ✓		
標 識 種 類	紙 ✓	現 況 地 目	公衆用道路 ✓
備 考	1/2500 ✓		

要図



現 況 写 真

近 景



遠 景



11208 所沢市

基準点成果表

(AREA= 9 )

1A609

X	<sup>m</sup>	-25219.450	✓✓
Y		-35798.238	✓✓
H		103.678	✓✓

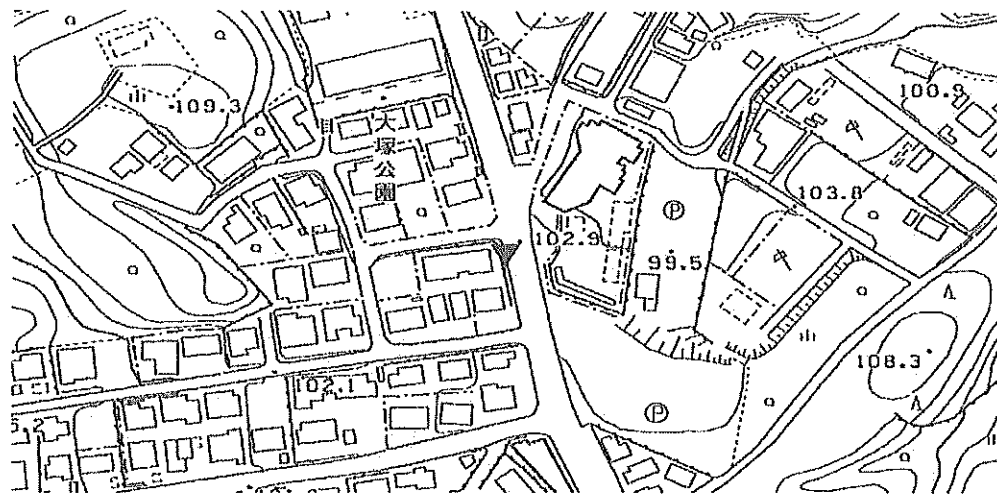
「この測量成果は、国土地理院の助言をうけて得たものである。(助言番号) 平23関公第712号」

# 節 点 点 の 記

調製 2006年1月19日


点 名	1A609	基準点コード	KG3112081A609
地 区 名	所沢市地区	測 量 年 月 日	2005年12月16日
作 業 機 関 名	株式会社塩崎テクノブレイン	作 業 責 任 者	江田 章
所 在 地	所沢市大字山口2558番地先		
管 理 者	所沢市道路公園部建設総務課		
標 識 種 類	紙	現 況 地 目	公衆用道路
備 考	1/2500		

要図



現 況 写 真

近 景



遠 景



11208 所沢市

基準点成果表

(AREA= 9 )

1A615

X	m	-24968.544	//
Y		-35321.103	//
H		80.921	//

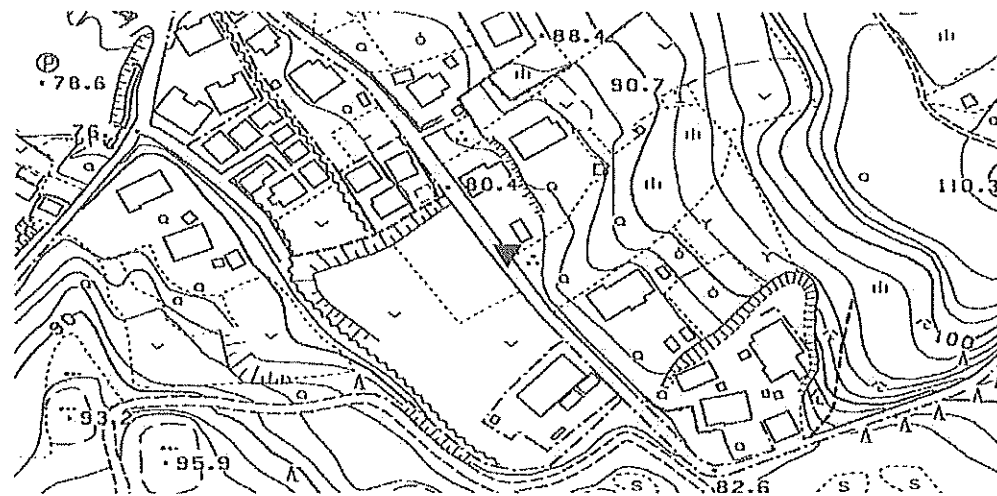
「この測量成果は、国土地理院の助言をうけて得たものである。(助言番号)平23関公第712号」

# 節 点 点 の 記

調製 2006年1月19日

点 名	IA615 ✓	基準点コード	KG3112081A615 ✓
地 区 名	所沢市地区 ✓	測 量 年 月 日	2005年12月19日 ✓
作 業 機 関 名	株式会社塩崎テクノブレイン ✓	作 業 責 任 者	江田 章 ✓
所 在 地	所沢市大字荒幡798番地先 ✓		
管 理 者	所沢市道路公園部建設総務課 ✓		
標 識 種 類	錫 ✓	現 況 地 目	公衆用道路 ✓
備 考	1/2500 ✓		

要図




現 況 写 真

近 景



遠 景



11208 所沢市

基準点成果表

(AREA= 9 )

1A624

X	<sup>m</sup>	-23807.296	✓
Y		-34049.811	✓
H		65.644	✓

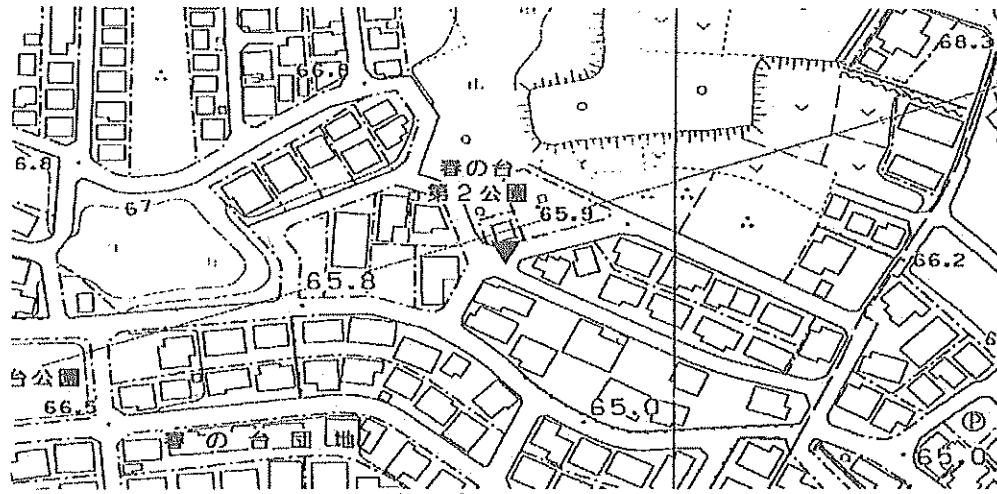
「この測量成果は、国土地理院の助言をうけて得たものである。(助言番号)平23関公第712号」

# 節 点 点 の 記

調製 2006年1月19日

点 名	1A624 ✓	基準点コード	KG3112081A624 ✓
地 区 名	所沢市地区 ✓	測 量 年 月 日	2005年12月11日 ✓
作 業 機 関 名	株式会社塩崎テクノブレイン ✓	作 業 責 任 者	江田 章 ✓
所 在 地	所沢市大字山口57番109地先 ✓		
管 理 者	所沢市道路公園部建設総務課 ✓		
標 識 種 類	鉄 ✓	現 況 地 目	公衆用道路 ✓
備 考	1/2500 ✓		

要図




現 況 写 真

近 景



遠 景



11208 所沢市

基準点成果表

(AREA= 9 )

1A637

X	<sup>m</sup>	-24033.566	≡
Y		-34630.579	≡
H		68.136	≡

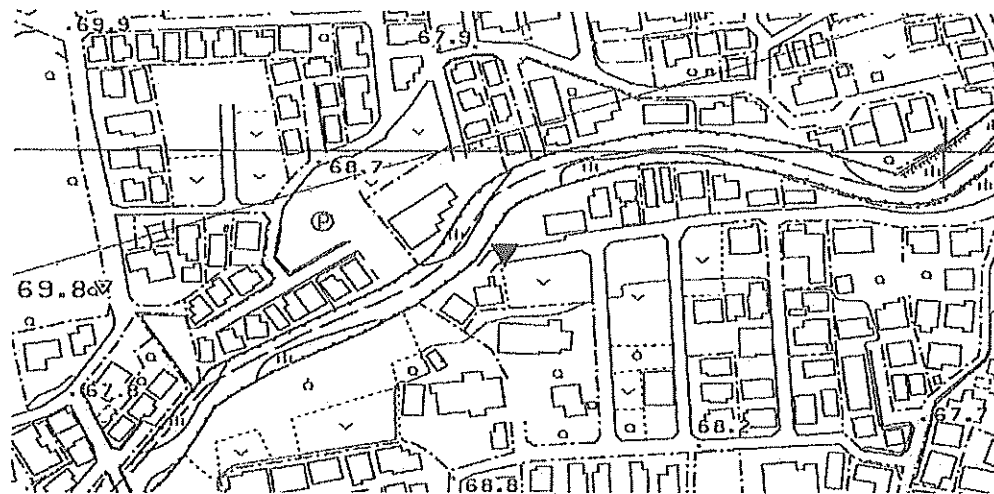
「この測量成果は、国土地理院の助言をうけて得たものである。(助言番号) 平23関公第712号」

# 節 点 点 の 記

調製 2006年1月19日

点 名	1A637 ✓	基準点コード	KG3112081A637 ✓
地 区 名	所沢市地区 ✓	測 量 年 月 日	2005年12月10日 ✓
作 業 機 関 名	株式会社塩崎テクノブレイン ✓	作 業 責 任 者	江田 章 ✓
所 在 地	所沢市大字荒幡239番地先 ✓		
管 理 者	所沢市道路公園部建設総務課 ✓		
標 識 種 類	紙 ✓	現 況 地 目	公衆用道路 ✓
備 考	1/2500 ✓		

要図



現 況 写 真

近 景



遠 景



11208 所沢市

基準点成果表

(AREA= 9 )

1A644

X	<sup>m</sup>	-24091.513	≡
Y		-35002.320	≡
H		70.327	≡

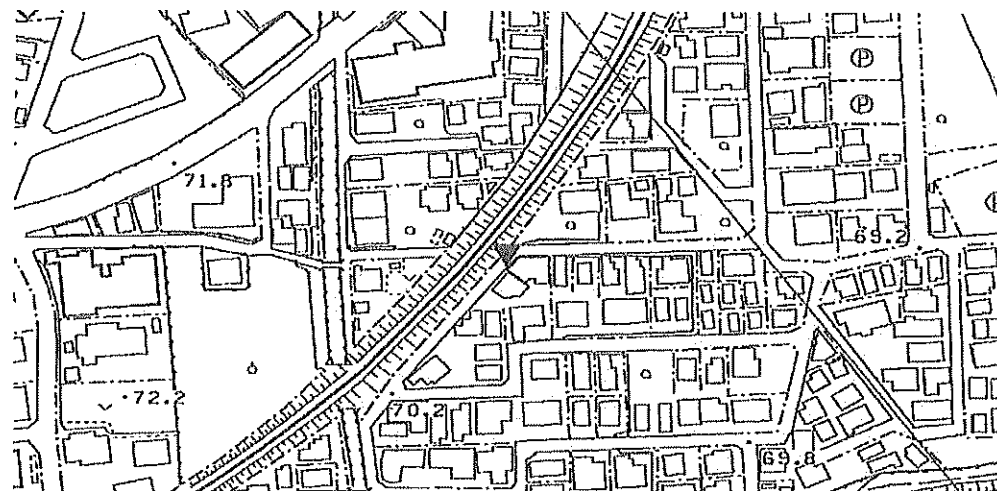
「この測量成果は、国土地理院の助言をうけて得たものである。(助言番号) 平23関公第712号」

# 節 点 点 の 記

調製 2006年1月19日


点 名	1A644 ✓	基準点コード	KG3112081A644 ✓
地 区 名	所沢市地区 ✓	測 量 年 月 日	2005年12月10日 ✓
作 業 機 関 名	株式会社塩崎テクノブレイン ✓	作 業 責 任 者	江田 章 ✓
所 在 地	所沢市大字山口568番8地先 ✓		
管 理 者	所沢市道路公園部建設総務課 ✓		
標 識 種 類	錕 ✓	現 況 地 目	公衆用道路 ✓
備 考	1/2500 ✓		

要図




現 況 写 真

近 景



遠 景



11208 所沢市

基準点成果表

(AREA= 9 )

1A646

X	m	-23795.900	✓✓
Y		-34405.012	✓✓
H		67.912	✓✓

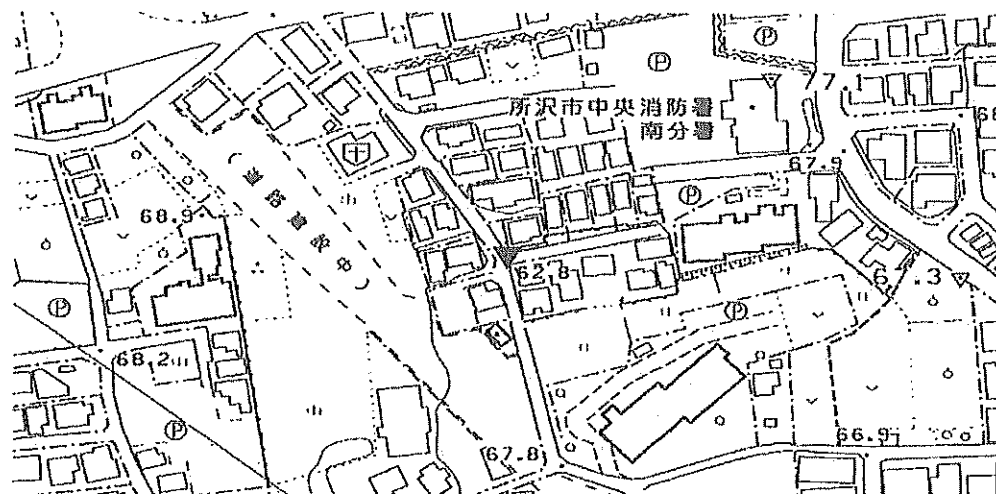
「この測量成果は、国土地理院の助言をうけて得たものである。(助言番号) 平23関公第712号」

# 節 点 点 の 記

調製 2006年1月19日

点 名	1A646 ✓	基準点コード	KG3112081A646 ✓
地 区 名	所沢市地区 ✓	測 量 年 月 日	2005年12月19日 ✓
作 業 機 関 名	株式会社塩崎テクノブレイン ✓	作 業 責 任 者	江田 章 ✓
所 在 地	所沢市大字山口165番10地先 ✓		
管 理 者	所沢市道路公園部建設総務課 ✓		
標 識 種 類	錫 ✓	現 況 地 目	公衆用道路 ✓
備 考	1/2500 ✓		

要図




現 況 写 真

近 景



遠 景



11208 所沢市

基準点成果表

(AREA= 9 )

1A649

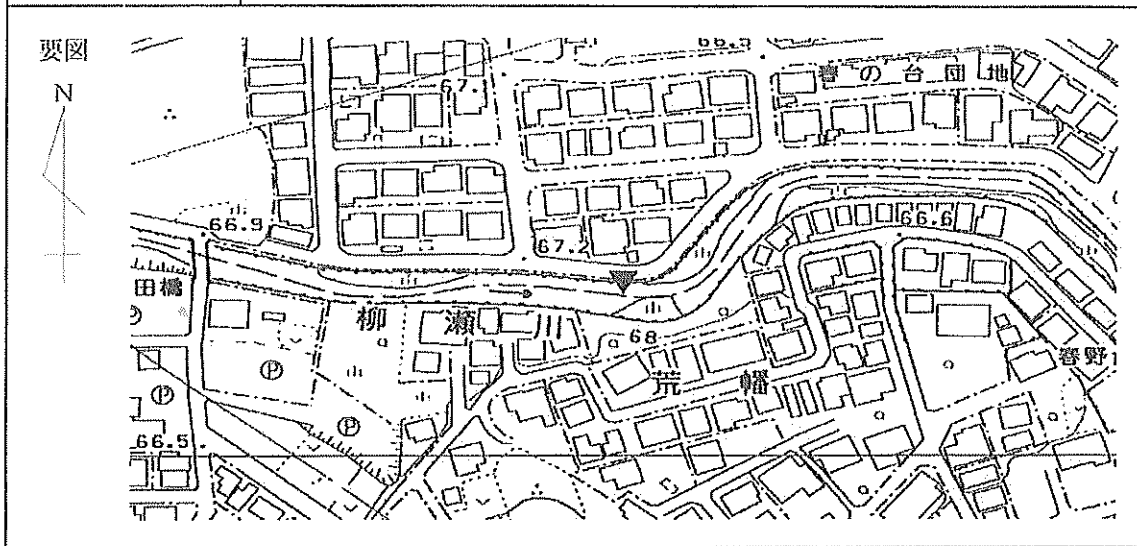
X	<sup>m</sup>	-23940.793	✓
Y		-34205.142	✓
H		66.880	✓

「この測量成果は、国土地理院の助言をうけて得たものである。(助言番号)平23関公第712号」


# 節 点 点 の 記

調製 2006年1月19日

点 名	IA649 ✓	基準点コード	KG3112081A649 ✓
地 区 名	所沢市地区 ✓	測 量 年 月 日	2005年12月10日 ✓
作 業 機 関 名	株式会社塩崎テクノブレイン ✓	作 業 責 任 者	江田 章 ✓
所 在 地	所沢市大字山口57番18地先 ✓		
管 理 者	所沢市道路公園部建設総務課 ✓		
標 識 種 類	紙 ✓	現 況 地 目	公衆用道路 ✓
備 考	1/2500 ✓		



現 況 写 真



11208 所沢市

基準点成果表

(AREA= 9 )

1A656

X	m	-24091.373	≡
Y		-34507.379	≡
H		67.923	≡

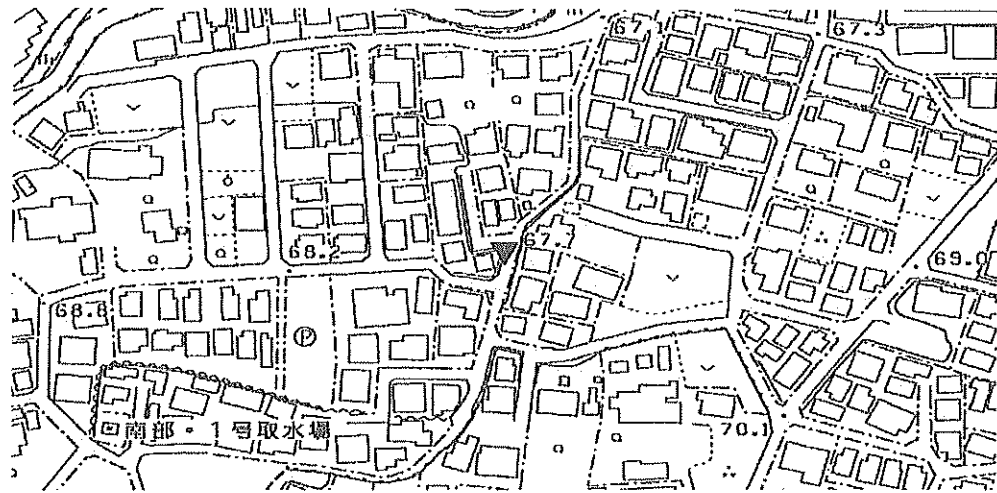
「この測量成果は、国土地理院の助言をうけて得たものである。(助言番号) 平23関公第712号」

# 節 点 点 の 記

調製 2006年1月19日

点 名	1A656 ✓	基準点コード	KG3112081A656 ✓
地 区 名	所沢市地区 ✓	測 量 年 月 日	2005年12月10日 ✓
作 業 機 関 名	株式会社塩崎テクノブレイン ✓	作 業 責 任 者	江田 章 ✓
所 在 地	所沢市大字荒幡231番2地先 ✓		
管 理 者	所沢市道路公園部建設総務課 ✓		
標 識 種 類	鉦 ✓	現 況 地 目	公衆用道路 ✓
備 考	1/2500 ✓		

要図




現 況 写 真

近 景



遠 景



11208 所沢市

基準点成果表

(AREA= 9 )

1A659

X	m	-24144.282	✓
Y		-34426.668	✓
H		70.150	✓

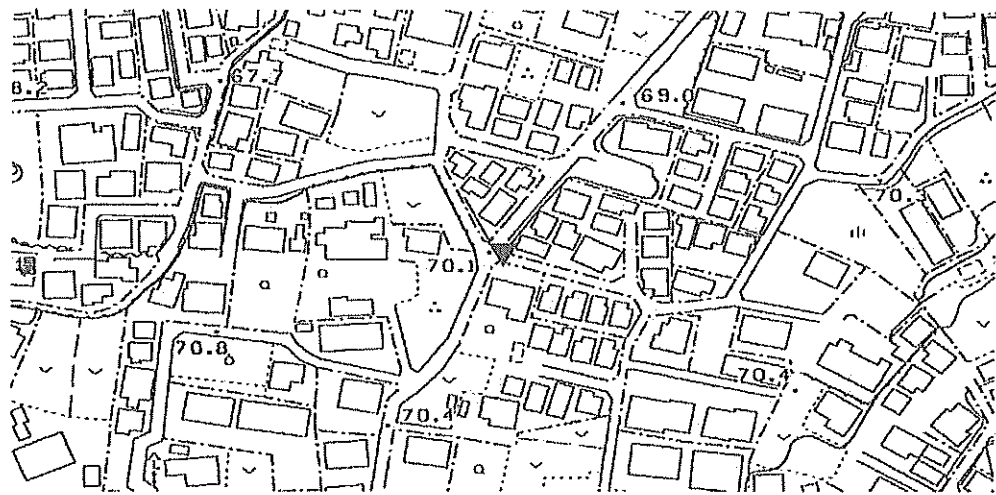
「この測量成果は、国土地理院の助言をうけて得たものである。(助言番号) 平23関公第712号」

# 節 点 点 の 記

調製 2006年1月19日

点 名	1A659 ✓	基準点コード	KG3112081A659 ✓
地 区 名	所沢市地区 ✓	測 量 年 月 日	2005年12月10日 ✓
作 業 機 関 名	株式会社塩崎テクノブレイン ✓	作 業 責 任 者	江田 章 ✓
所 在 地	所沢市大字荒幡128番15地先 ✓		
管 理 者	所沢市道路公園部建設総務課 ✓		
標 識 種 類	紙 ✓	現 況 地 目	公衆用道路 ✓
備 考	1/2500 ✓		

要図




現 況 写 真

近 景



遠 景



11208 所沢市

基準点成果表

(AREA= 9 )

1A664

X	m	-24302.416	✓
Y		-34629.110	✓
H		71.198	✓

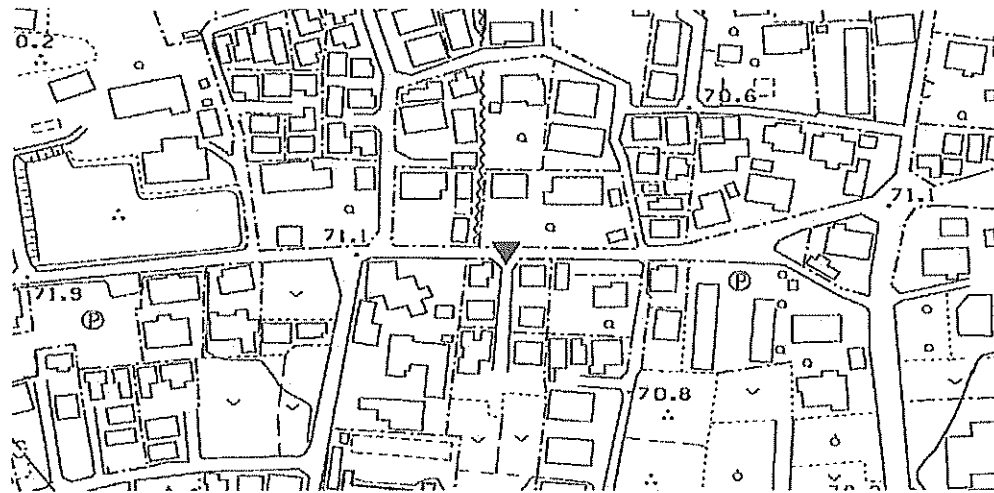
「この測量成果は、国土地理院の助言をうけて得たものである。(助言番号) 平23関公第712号」

# 節 点 点 の 記

調製 2006年1月19日

点 名	1A664 ✓	基準点コード	KG3112081A664 ✓
地 区 名	所沢市地区 ✓	測 量 年 月 日	2005年12月18日 ✓
作 業 機 関 名	株式会社塩崎テクノブレイン ✓	作 業 責 任 者	江田 章 ✓
所 在 地	所沢市大字荒幡202番2地先 ✓		
管 理 者	所沢市道路公園部建設総務課 ✓		
標 識 種 類	紙 ✓	現 況 地 目	公衆用道路 ✓
備 考	1/2500 ✓		

要図




現 況 写 真

近 景



遠 景



11208 所沢市

基準点成果表

(AREA= 9 )

1A684

X	m	-24547.097	≡
Y		-34846.196	≡
H		75.799	≡

「この測量成果は、国土地理院の助言をうけて得たものである。(助言番号)平23関公第712号」

# 節 点 点 の 記

調製 2006年1月19日

点 名	1A684 ✓	基準点コード	KG3112081A684 ✓
地 区 名	所沢市地区 ✓	測 量 年 月 日	2005年12月19日 ✓
作 業 機 関 名	株式会社塩崎テクノブレイン ✓	作 業 責 任 者	江田 章 ✓
所 在 地	所沢市大字荒幡729番10地先 ✓		
管 理 者	所沢市道路公園部建設総務課 ✓		
標 識 種 類	鉄 ✓	現 況 地 目	公衆用道路 ✓
備 考	1/2500 ✓		

要図



現 況 写 真

近 景



遠 景



11208 所沢市

基準点成果表

(AREA= 9 )

1A699

X	<sup>m</sup>	-24031.905	✓
Y		-34100.607	✓
H		67.210	✓

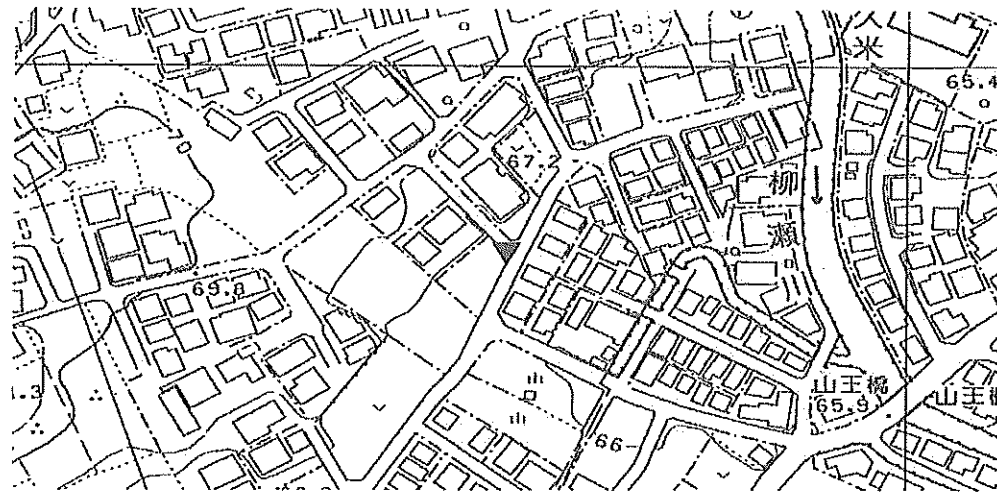
「この測量成果は、国土地理院の助言をうけて得たものである。(助言番号) 平23関公第712号」

# 節 点 点 の 記

調製 2006年1月19日

点 名	1A699 ✓	基準点コード	KG3112081A699 ✓
地 区 名	所沢市地区 ✓	測 量 年 月 日	2005年12月18日 ✓
作 業 機 関 名	株式会社塩崎テクノブレイン ✓	作 業 責 任 者	江田 章 ✓
所 在 地	所沢市大字荒幡2番7地先 ✓		
管 理 者	所沢市道路公園部建設総務課 ✓		
標 識 種 類	鉾 ✓	現 況 地 目	公衆用道路 ✓
備 考	1/2500 ✓		

要図



現 況 写 真

近 景



遠 景



11208 所沢市

基準点成果表

(AREA= 9 )

1A702

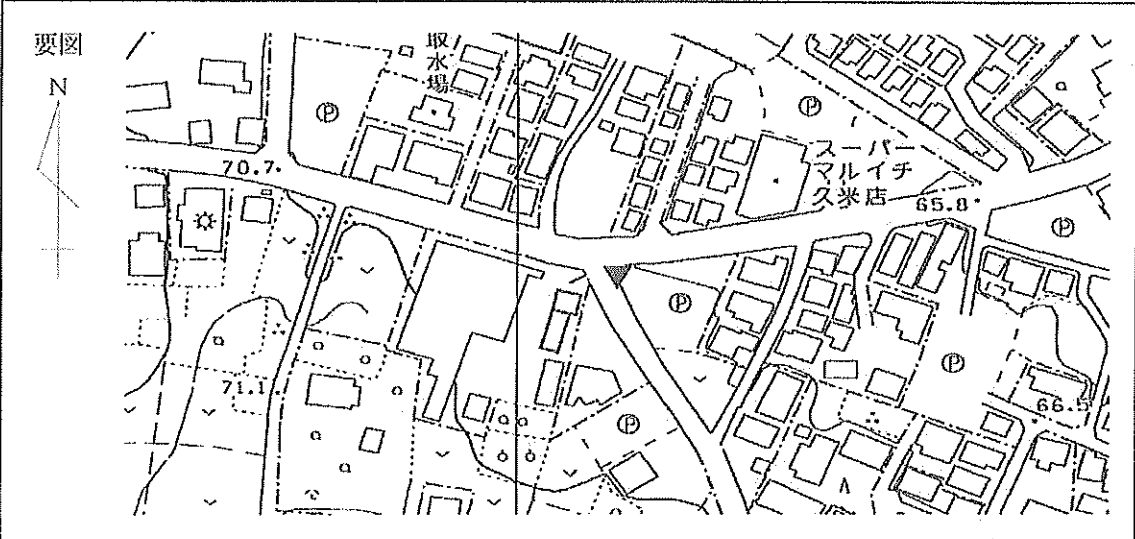
X	<sup>m</sup>	-24298.777	✓✓
Y		-33969.000	✓✓
H		68.644	✓✓

「この測量成果は、国土地理院の助言をうけて得たものである。(助言番号) 平23関公第712号」


# 節 点 点 の 記

調製 2006年1月19日

点 名	1A702 ✓	基準点コード	KG3112081A702 ✓
地 区 名	所沢市地区 ✓	測 量 年 月 日	2005年12月12日 ✓
作 業 機 関 名	株式会社塩崎テクノブレイン ✓	作 業 責 任 者	江田 章 ✓
所 在 地	所沢市大字久米2248番地先 ✓		
管 理 者	所沢市道路公園部建設総務課 ✓		
標 識 種 類	鉆 ✓	現 況 地 目	公衆用道路 ✓
備 考	1/2500 ✓		



現 況 写 真



11208 所沢市

基準点成果表

(AREA= 9 )

1A704

X	m	-24522.839	≡
Y		-33578.919	≡
H		63.604	≡

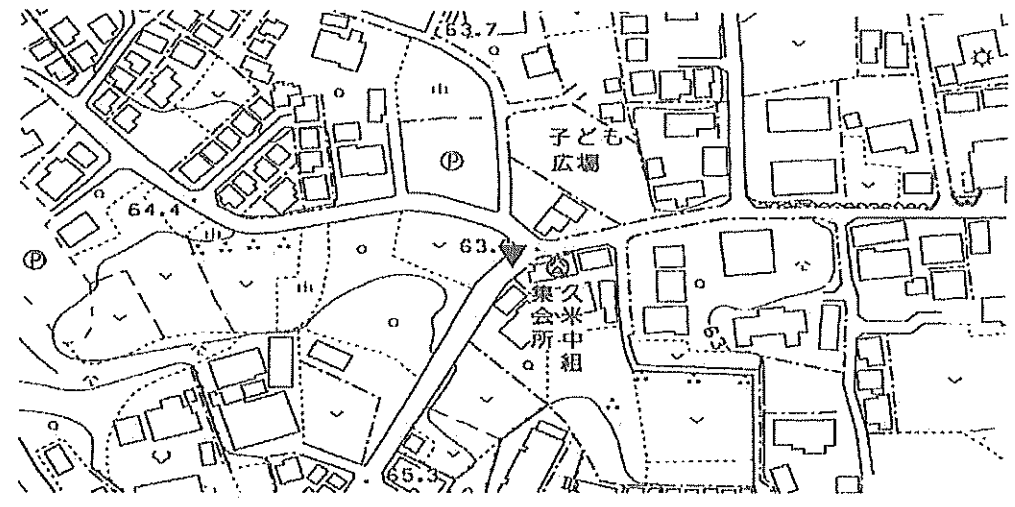
「この測量成果は、国土地理院の助言をうけて得たものである。(助言番号) 平23関公第712号」

# 節 点 点 の 記

調製 2006年1月19日

点 名	1A704	基準点コード	KG3112081A704
地 区 名	所沢市地区	測 量 年 月 日	2005年12月19日
作 業 機 関 名	株式会社塩崎テクノブレイン	作 業 責 任 者	江田 章
所 在 地	所沢市大字久米1885番1地先		
管 理 者	所沢市道路公園部建設総務課		
標 識 種 類	銀	現 況 地 目	公衆用道路
備 考	1/2500		

要図



現 況 写 真

近 景



遠 景



11208 所沢市

基準点成果表

(AREA= 9 )

1A706

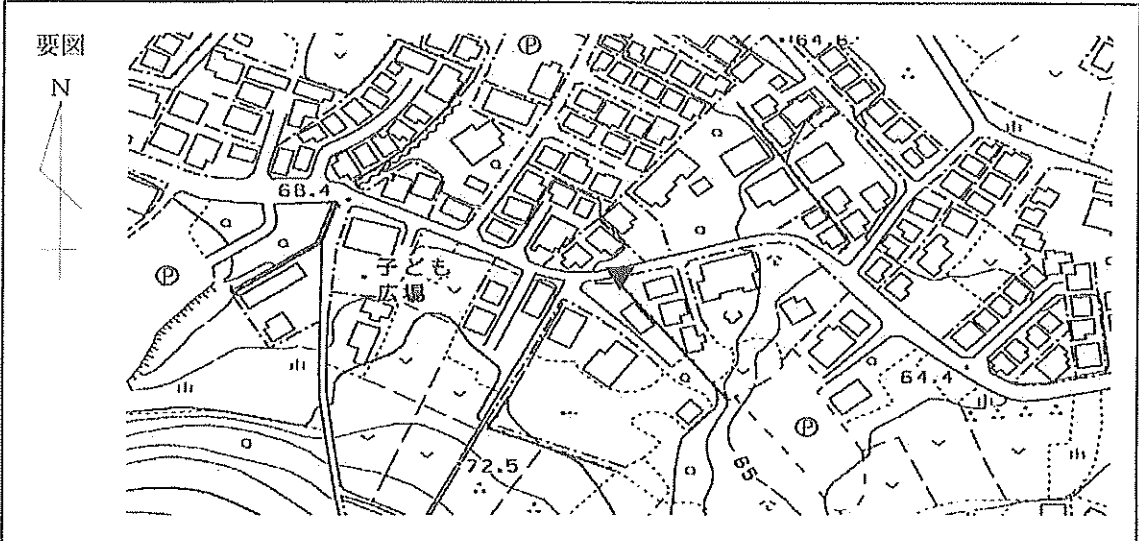
X	m	-24475.895	✓✓
Y		-33785.527	✓✓
H		68.190	✓✓

「この測量成果は、国土地理院の助言をうけて得たものである。(助言番号) 平23関公第712号」


# 節 点 点 の 記

調製 2006年1月19日

点 名	1A706 ✓	基準点コード	KG3112081A706 ✓
地 区 名	所沢市地区 ✓	測 量 年 月 日	2005年12月19日 ✓
作 業 機 関 名	株式会社塩崎テクノブレイン ✓	作 業 責 任 者	江田 章 ✓
所 在 地	所沢市大字久米2144番4地先 ✓		
管 理 者	所沢市道路公園部建設総務課 ✓		
標 識 種 類	紙 ✓	現 況 地 目	公衆用道路 ✓
備 考	1/2500 ✓		



現 況 写 真



11208 所沢市

基準点成果表

(AREA= 9 )

1A716

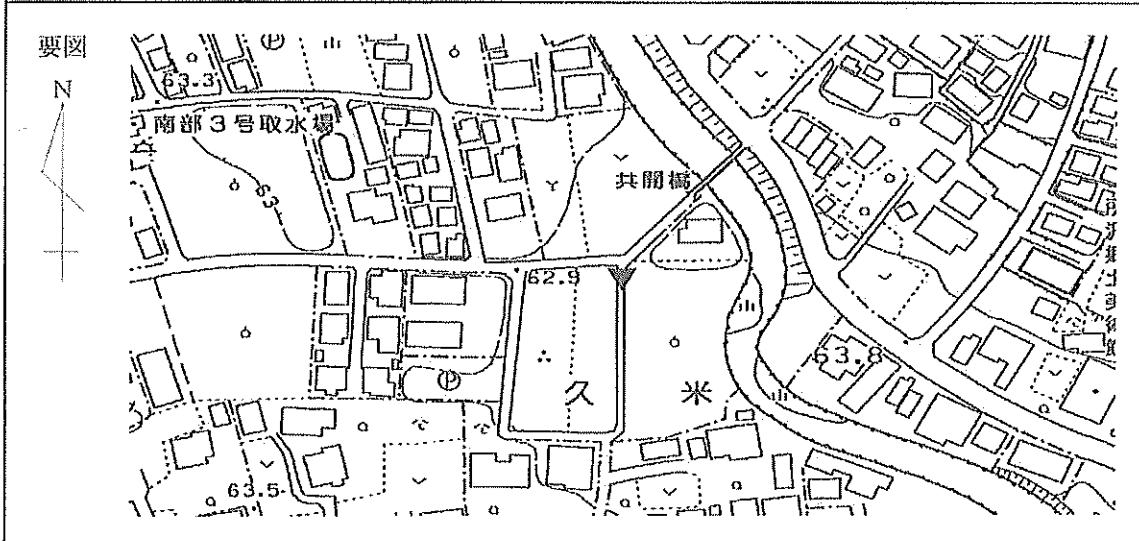
X	m	-24296.273	✓
Y		-33490.600	✓
H		63.256	✓

「この測量成果は、国土地理院の助言をうけて得たものである。(助言番号) 平23関公第712号」


# 節 点 点 の 記

調製 2006年1月19日

点 名	1A716 ✓	基準点コード	KG3112081A716 ✓
地 区 名	所沢市地区 ✓	測 量 年 月 日	2005年12月13日 ✓
作 業 機 関 名	株式会社塩崎テクノブレイン ✓	作 業 責 任 者	江田 章 ✓
所 在 地	所沢市大字久米2025番1地先 ✓		
管 理 者	所沢市道路公園部建設総務課 ✓		
標 識 種 類	鉄 ✓	現 況 地 目	公衆用道路 ✓
備 考	1/2500 ✓		



現 況 写 真



11208 所沢市

基準点成果表

(AREA= 9 )

1A725

X	<sup>m</sup>	-24766.161	✓
Y		-33598.305	✓
H		64.993	✓

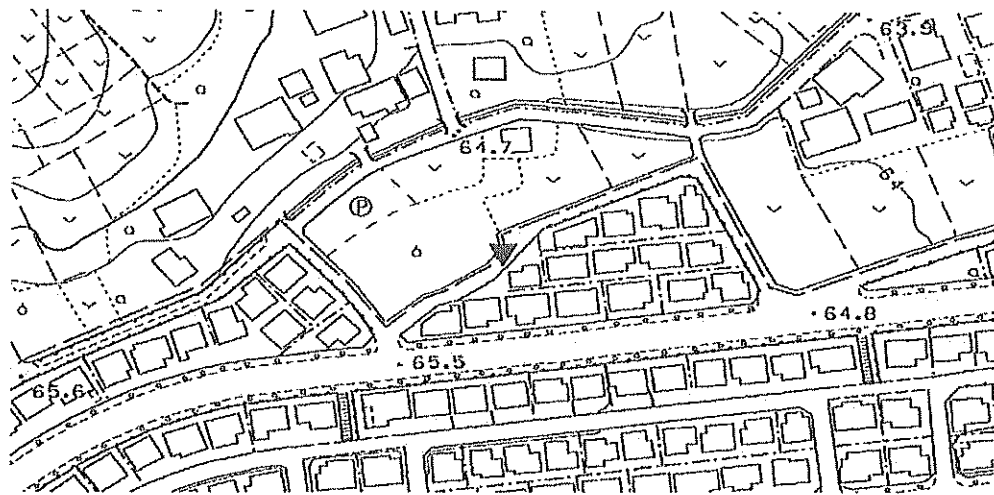
「この測量成果は、国土地理院の助言をうけて得たものである。(助言番号)平23関公第712号」

# 節 点 点 の 記

調製 2006年1月19日

点 名	1A725 ✓	基準点コード	KG3112081A725 ✓
地 区 名	所沢市地区 ✓	測 量 年 月 日	2005年12月15日 ✓
作 業 機 関 名	株式会社塩崎テクノブレイン ✓	作 業 責 任 者	江田 章 ✓
所 在 地	所沢市松が丘1丁目50番10地先 ✓		
管 理 者	所沢市道路公園部建設総務課 ✓		
標 識 種 類	紙 ✓	現 況 地 目	公衆用道路 ✓
備 考	1/2500 ✓		

要図




現 況 写 真

近 景



遠 景



11208 所沢市

基準点成果表

(AREA= 9 )

1A729

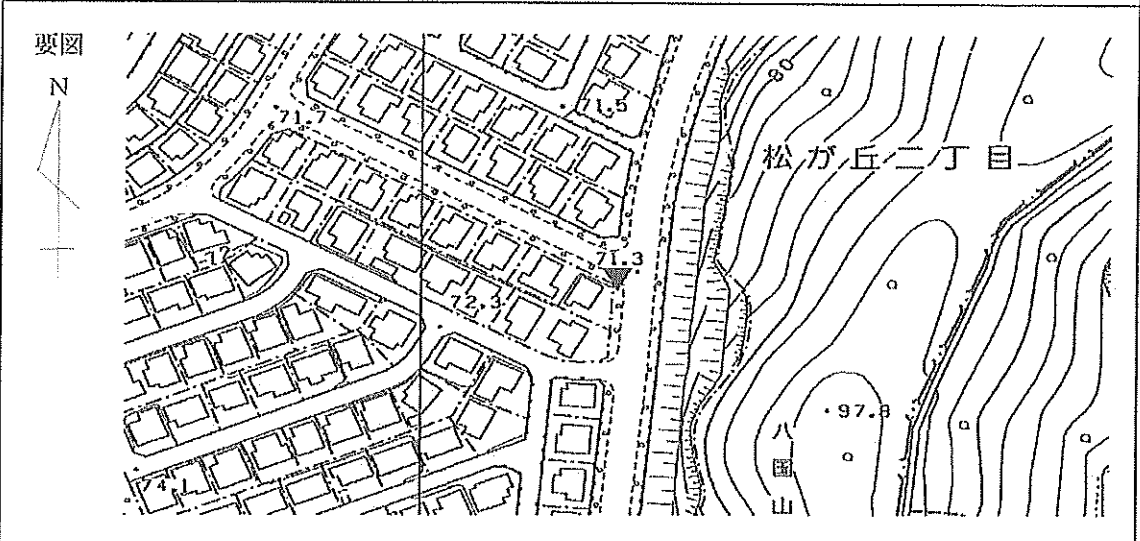
X	<sup>m</sup>	-25223.403	✓✓
Y		-33941.941	✓✓
H		70.782	✓✓

「この測量成果は、国土地理院の助言をうけて得たものである。(助言番号) 平23関公第712号」

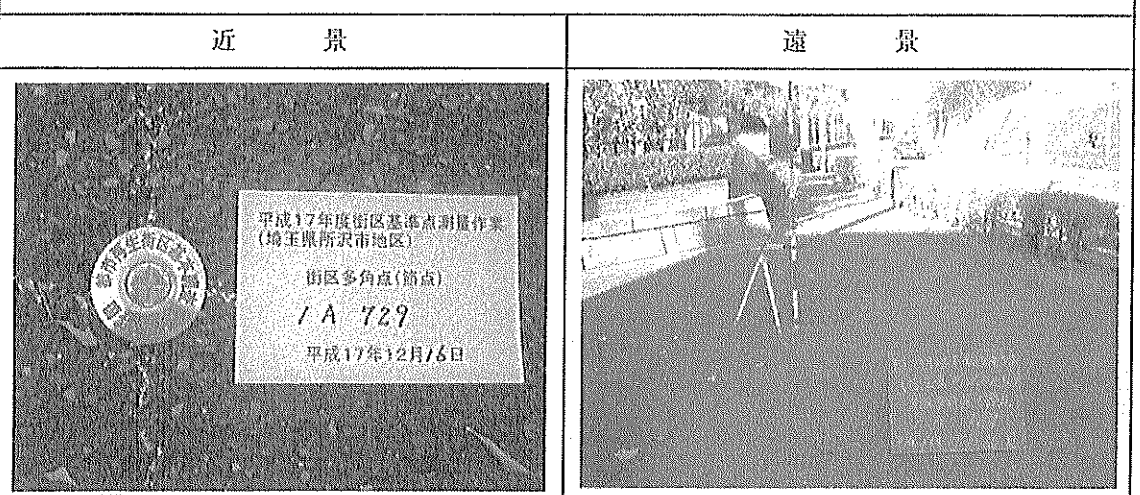
# 節 点 の 記

調製 2006年1月19日

点 名	1A729 ✓	基準点コード	KG3112081A729 ✓
地 区 名	所沢市地区 ✓	測 量 年 月 日	2005年12月14日 ✓
作 業 機 関 名	株式会社塩崎テクノブレイン ✓	作 業 責 任 者	江田 章 ✓
所 在 地	所沢市松が丘2丁目8番8地先 ✓		
管 理 者	所沢市道路公園部建設総務課 ✓		
標 識 種 類	紙 ✓	現 況 地 目	公衆用道路 ✓
備 考	1/2500 ✓		



現 況 写 真



11208 所沢市

基準点成果表

(AREA= 9 )

1A735

X	<sup>m</sup>	-25263.620	≡
Y		-34202.284	≡
H		72.210	≡

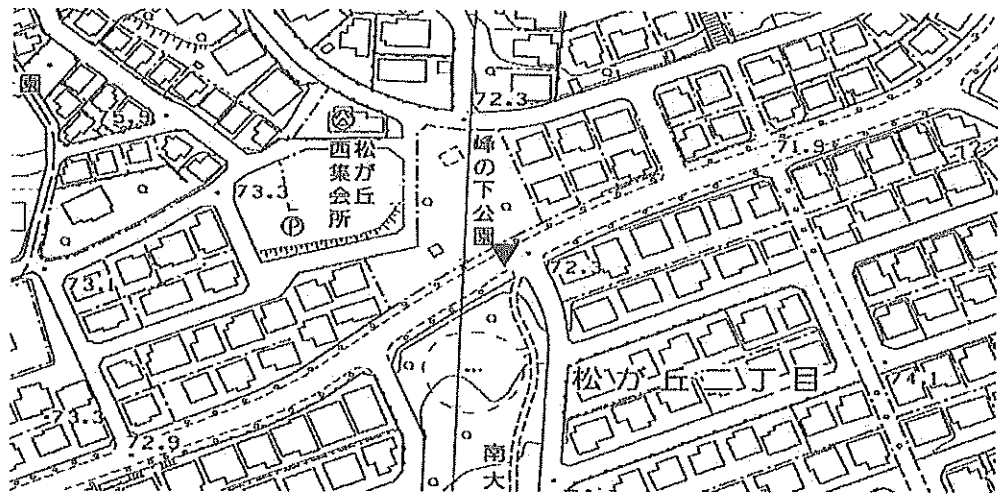
「この測量成果は、国土地理院の助言をうけて得たものである。(助言番号) 平23関公第712号」

# 節 点 点 の 記

調製 2006年1月19日

点 名	1A735 ✓	基準点コード	KG3112081A735 ✓
地 区 名	所沢市地区 ✓	測 量 年 月 日	2005年12月14日 ✓
作 業 機 関 名	株式会社塩崎テクノブレイン ✓	作 業 責 任 者	江田 章 ✓
所 在 地	所沢市松が丘2丁目38番3地先 ✓		
管 理 者	所沢市道路公園部建設総務課 ✓		
標 識 種 類	紙 ✓	現 況 地 目	公衆用道路 ✓
備 考	1/2500 ✓		

要図



現 況 写 真

近 景



遠 景



11208 所沢市

基準点成果表

(AREA= 9 )

1A751

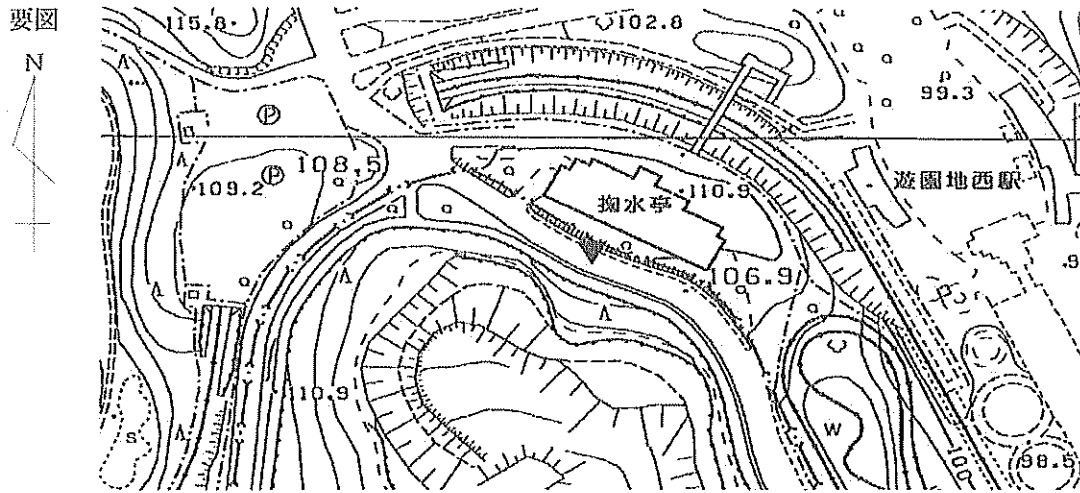
X	m	-25539.906	✓
Y		-35635.800	✓
H		107.585	✓

「この測量成果は、国土地理院の助言をうけて得たものである。(助言番号) 平23関公第712号」

# 節 点 点 の 記


調製 2006年1月19日

点 名	1A751 ✓	基準点コード	KG3112081A751 ✓
地 区 名	所沢市地区 ✓	測 量 年 月 日	2005年12月17日 ✓
作 業 機 関 名	株式会社塩崎テクノブレイン ✓	作 業 責 任 者	江田 章 ✓
所 在 地	所沢市大字山口2942番地先 ✓		
管 理 者	所沢市道路公園部建設総務課 ✓		
標 識 種 類	紙 ✓	現 況 地 目	公衆用道路 ✓
備 考	1/2500 ✓		




現 況 写 真

近 景



遠 景



11208 所沢市

基準点成果表

(AREA= 9 )

1A754

X	m	-24768.287	✓
Y		-34564.975	✓
H		75.784	✓

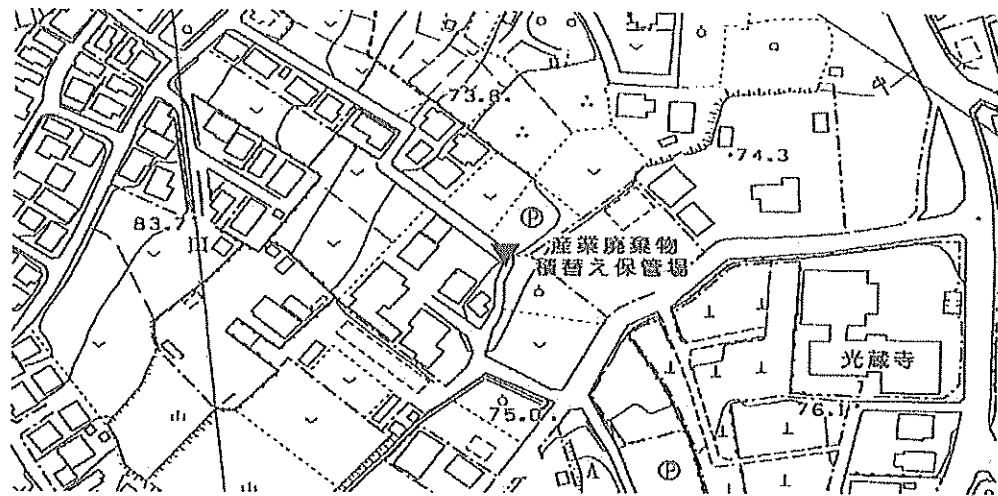
「この測量成果は、国土地理院の助言をうけて得たものである。(助言番号) 平23関公第712号」

# 節 点 点 の 記

調製 2006年1月19日

点 名	1A754 ✓	基準点コード	KG3112081A754 ✓
地 区 名	所沢市地区 ✓	測 量 年 月 日	2005年12月15日 ✓
作 業 機 関 名	株式会社塩崎テクノブレイン ✓	作 業 責 任 者	江田 章 ✓
所 在 地	所沢市大字荒幡399番4地先 ✓		
管 理 者	所沢市道路公園部建設総務課 ✓		
標 識 種 類	銀 ✓	現 況 地 目	公衆用道路 ✓
備 考	1/2500 ✓		

要図



現 況 写 真

近 景



遠 景



11208 所沢市

基準点成果表

(AREA= 9 )

1A761

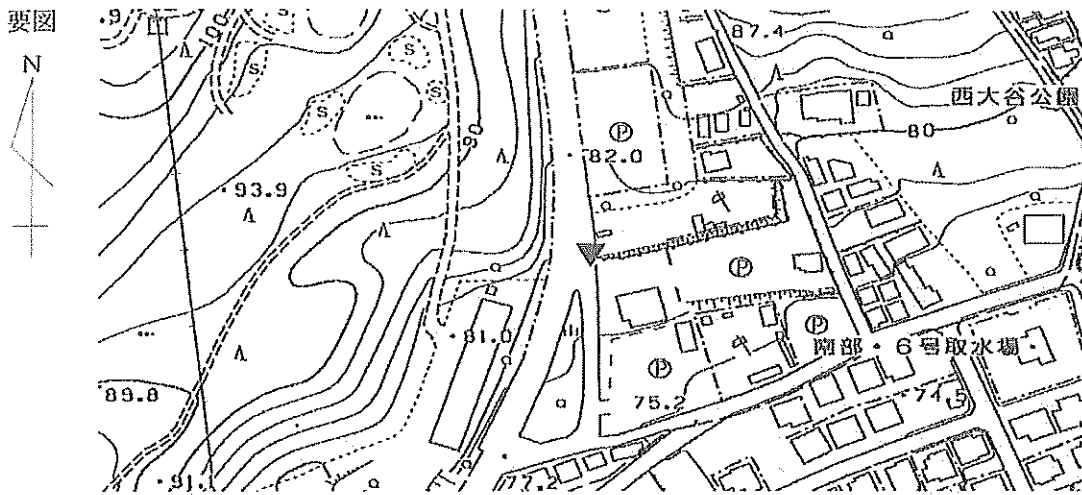
X	m	-25241.498	✓✓
Y		-34479.380	✓✓
H		80.948	✓✓

「この測量成果は、国土地理院の助言をうけて得たものである。(助言番号) 平23関公第712号」

# 節 点 点 の 記

調製 2006年1月19日

点 名	1A761 ✓	基準点コード	KG3112081A761 ✓
地 区 名	所沢市地区 ✓	測 量 年 月 日	2005年12月20日 ✓
作 業 機 関 名	株式会社塩崎テクノブレイン ✓	作 業 責 任 者	江田 章 ✓
所 在 地	所沢市大字荒幡1305番3地先 ✓		
管 理 者	所沢市道路公園部建設総務課 ✓		
標 識 種 類	紙 ✓	現 況 地 目	公衆用道路 ✓
備 考	1/2500 ✓		




現 況 写 真

近 景



遠 景



11208 所沢市

基準点成果表

(AREA= 9 )

1A763

X	<sup>m</sup>	-24856.859	✓✓
Y		-34571.797	✓✓
H		75.763	✓✓

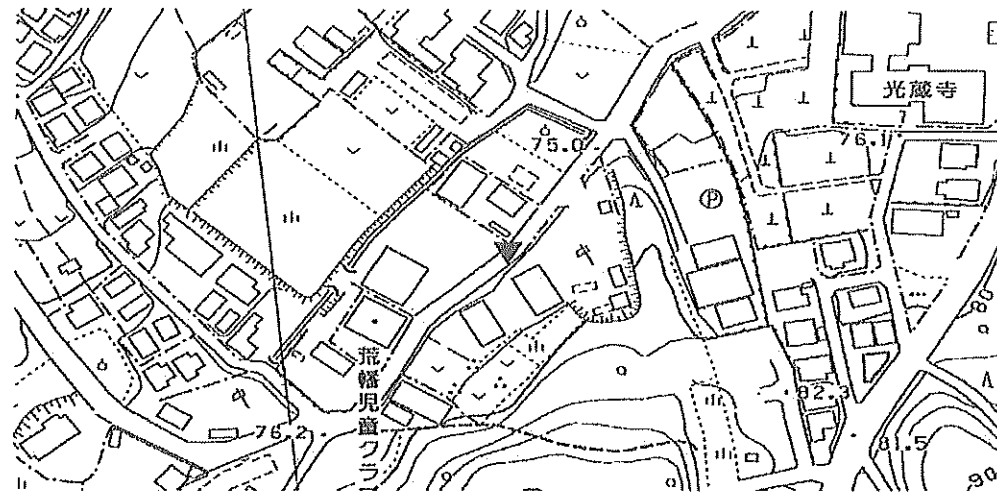
「この測量成果は、国土地理院の助言をうけて得たものである。(助言番号) 平23関公第712号」

# 節 点 点 の 記

調製 2006年1月19日

点 名	1A763 ✓	基準点コード	KG3112081A763 ✓
地 区 名	所沢市地区 ✓	測 量 年 月 日	2005年12月20日 ✓
作 業 機 関 名	株式会社塩崎テクノブレイン ✓	作 業 責 任 者	江田 章 ✓
所 在 地	所沢市大字荒幡512番2地先 ✓		
管 理 者	所沢市道路公園部建設総務課 ✓		
標 識 種 類	紙 ✓	現 況 地 目	公衆用道路 ✓
備 考	1/2500 ✓		

要図




現 況 写 真

近 景



遠 景



11208 所沢市

基準点成果表

(AREA= 9 )

1A766

X	<sup>m</sup>	-24775.634	✓
Y		-34728.203	✓
H		88.956	✓

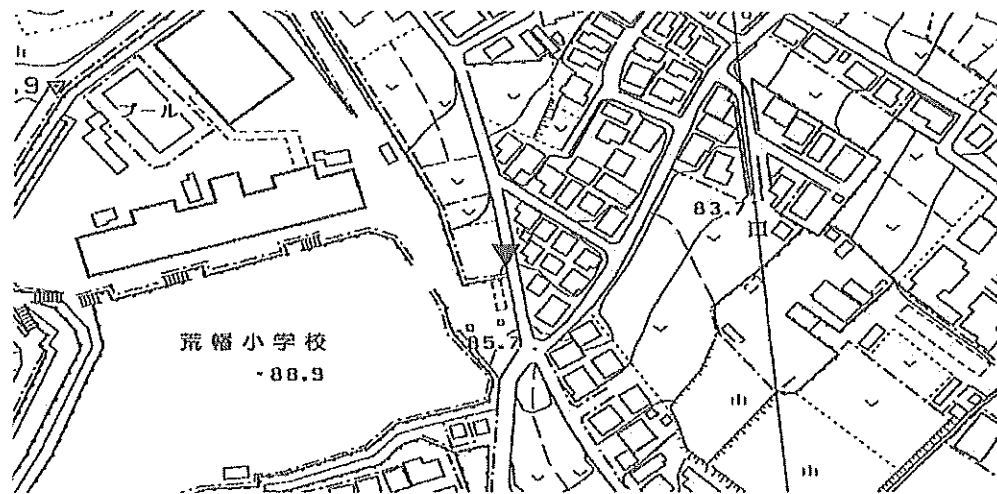
「この測量成果は、国土地理院の助言をうけて得たものである。(助言番号) 平23関公第712号」

# 節 点 点 の 記

調製 2006年1月19日

点 名	1A766 ✓	基準点コード	KG3112081A766 ✓
地 区 名	所沢市地区 ✓	測 量 年 月 日	2005年12月20日 ✓
作 業 機 関 名	株式会社塩崎テクノブレイン ✓	作 業 責 任 者	江田 章 ✓
所 在 地	所沢市大字荒幡365番11地先 ✓		
管 理 者	所沢市道路公園部建設総務課 ✓		
標 識 種 類	紙 ✓	現 況 地 目	公衆用道路 ✓
備 考	1/2500 ✓		

要図



現 況 写 真

近 景



遠 景



11208 所沢市

基準点成果表

(AREA= 9 )

1A773

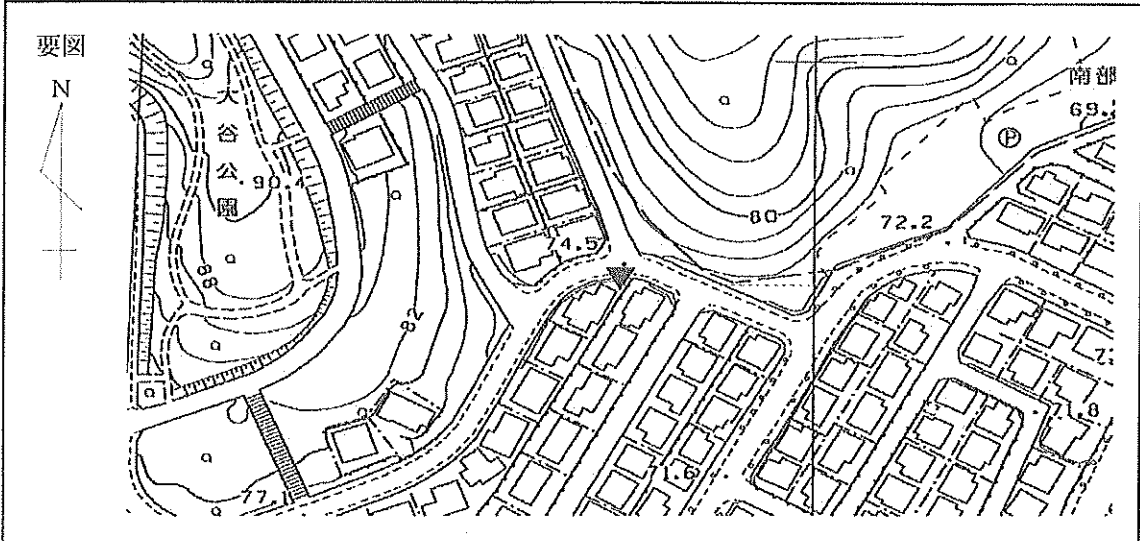
X	<sup>m</sup>	-25071.111	≡
Y		-34053.842	≡
H		74.250	≡

「この測量成果は、国土地理院の助言をうけて得たものである。(助言番号) 平23関公第712号」

# 節 点 点 の 記

調製 2006年1月19日

点 名	1A773 ✓	基準点コード	KG3112081A773 ✓
地 区 名	所沢市地区 ✓	測 量 年 月 日	2005年12月14日 ✓
作 業 機 関 名	株式会社塩崎テクノブレイン ✓	作 業 責 任 者	江田 章 ✓
所 在 地	所沢市松が丘2丁目41番1地先 ✓		
管 理 者	所沢市道路公園部建設総務課 ✓		
標 識 種 類	紙 ✓	現 況 地 目	公衆用道路 ✓
備 考	1/2500 ✓		



現 況 写 真

近 景	遠 景

11208 所沢市

基準点成果表

(AREA= 9 )

1A774

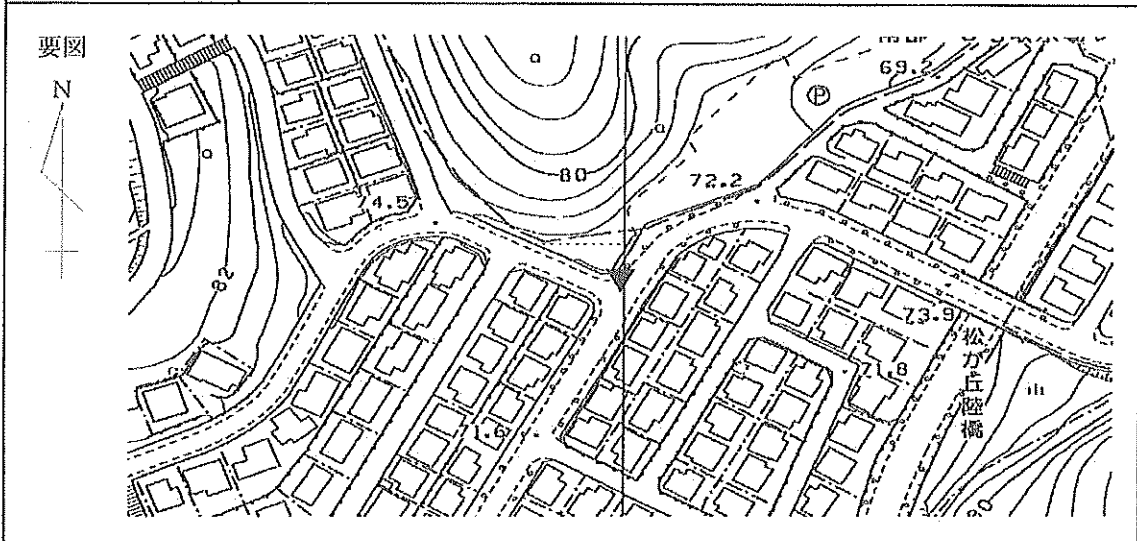
X	<sup>m</sup>	-25087.283	✓
Y		-34000.785	✓
H		71.741	✓

「この測量成果は、国土地理院の助言をうけて得たものである。(助言番号) 平23関公第712号」



# 節 点 点 の 記

調製 2006年1月19日

点 名	1A774 ✓	基準点コード	KG3112081A774 ✓
地 区 名	所沢市地区 ✓	測 量 年 月 日	2005年12月14日 ✓
作 業 機 関 名	株式会社塩崎テクノブレイン ✓	作 業 責 任 者	江田 章 ✓
所 在 地	所沢市松が丘2丁目4番11地先 ✓		
管 理 者	所沢市道路公園部建設総務課 ✓		
標 識 種 類	紙 ✓	現 況 地 目	公衆用道路 ✓
備 考	1/2500 ✓		



現 況 写 真

近 景	遠 景
 <div style="border: 1px solid black; padding: 5px; margin: 10px auto; width: 80%;"> <p>平成17年度街区基準点測量作業 (埼玉県所沢市地区)</p> <p>街区多角点(節点)</p> <p style="font-size: 1.2em;">1 A 774</p> <p>平成17年12月16日</p> </div>	

11208 所沢市

基準点成果表

(AREA= 9 )

1A788

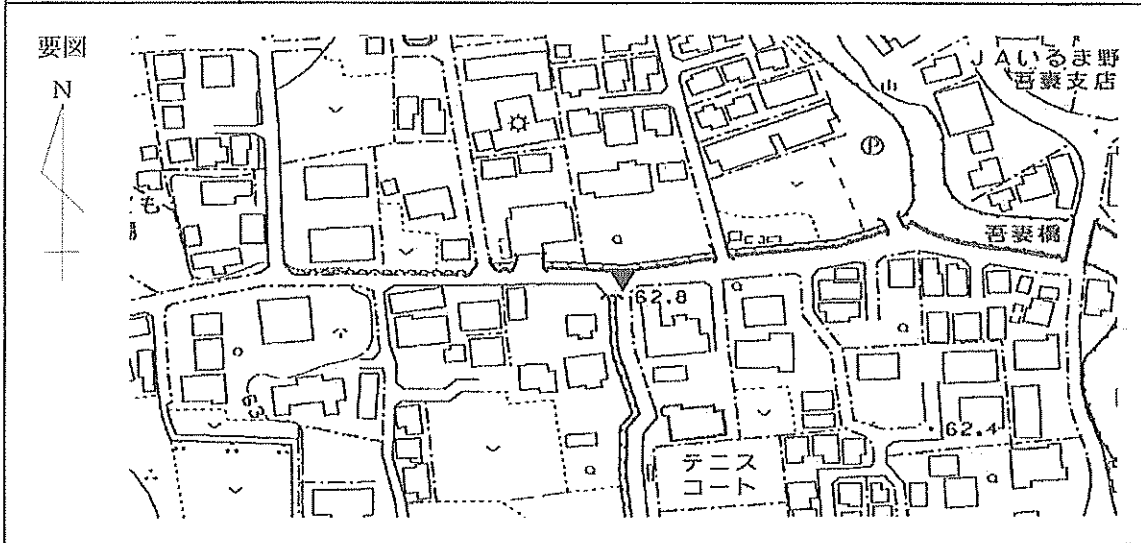
X	m	-24507.936	✓
Y		-33414.374	✓
H		62.878	✓

「この測量成果は、国土地理院の助言をうけて得たものである。(助言番号) 平23関公第712号」


# 節 点 点 の 記

調製 2006年1月19日

点 名	1A788 ✓	基準点コード	KG3112081A788 ✓
地 区 名	所沢市地区 ✓	測 量 年 月 日	2005年12月19日 ✓
作 業 機 関 名	株式会社塩崎テクノブレイン ✓	作 業 責 任 者	江田 章 ✓
所 在 地	所沢市大字久米1706番地先 ✓		
管 理 者	所沢市道路公園部建設総務課 ✓		
標 識 種 類	鉾 ✓	現 況 地 目	公衆用道路 ✓
備 考	1/2500 ✓		



現 況 写 真



11208 所沢市

基準点成果表

(AREA= 9 )

1A791

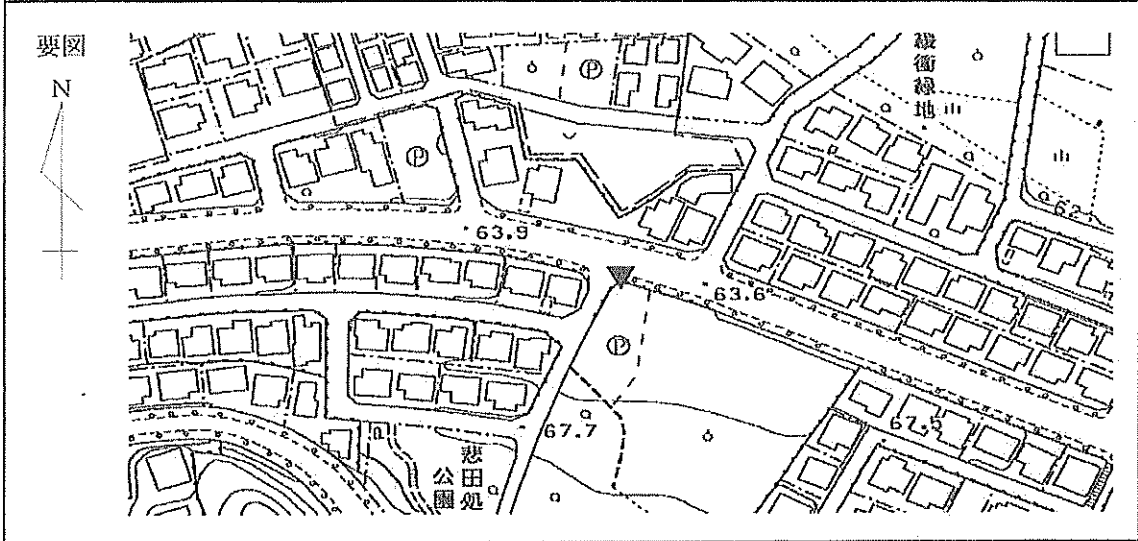
X	<sup>m</sup>	-24795.044	✓
Y		-33312.577	✓
H		63.674	✓

「この測量成果は、国土地理院の助言をうけて得たものである。(助言番号) 平23関公第712号」


# 節 点 の 記

調製 2006年1月19日

点 名	1A791	基準点コード	KG3112081A791
地 区 名	所沢市地区	測 量 年 月 日	2005年12月19日
作 業 機 関 名	株式会社塩崎テクノブレイン	作 業 責 任 者	江田 章
所 在 地	所沢市松が丘1丁目33番地先		
管 理 者	所沢市道路公園部建設総務課		
標 識 種 類	鉾	現 況 地 目	公衆用道路
備 考	1/2500		



現 況 写 真



11208 所沢市

基準点成果表

(AREA= 9 )

1A796

X	m	-24884.998	✓✓
Y		-33702.867	✓✓
H		68.865	✓✓

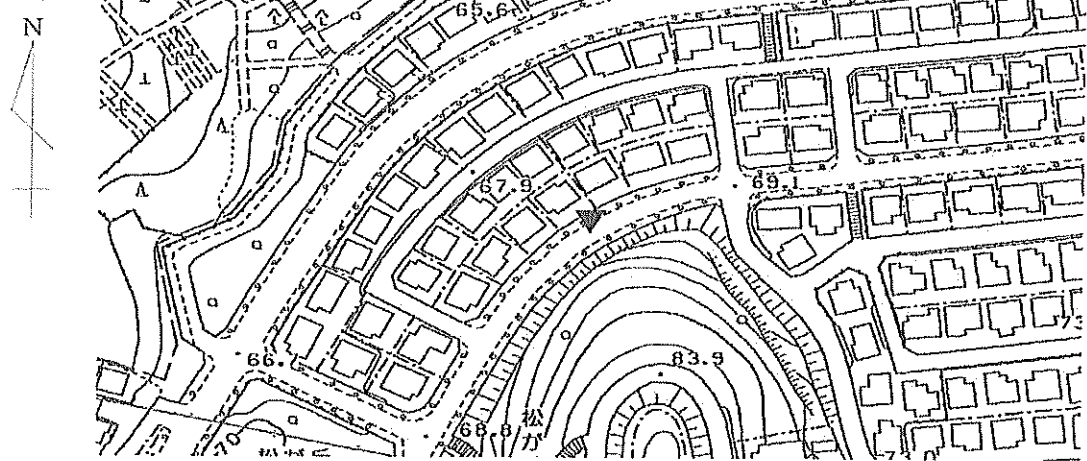
「この測量成果は、国土地理院の助言をうけて得たものである。(助言番号) 平23関公第712号」

# 節 点 点 の 記

調製 2006年1月19日

点 名	1A796	基準点コード	KG3112081A796
地 区 名	所沢市地区	測 量 年 月 日	2005年12月15日
作 業 機 関 名	株式会社塩崎テクノブレイン	作 業 責 任 者	江田 章
所 在 地	所沢市松が丘1丁目25番4地先		
管 理 者	所沢市道路公園部建設総務課		
標 識 種 類	紙	現 況 地 目	公衆用道路
備 考	1/2500		

要図



現 況 写 真

近 景



遠 景



11208 所沢市

基準点成果表

(AREA= 9 )

1A803

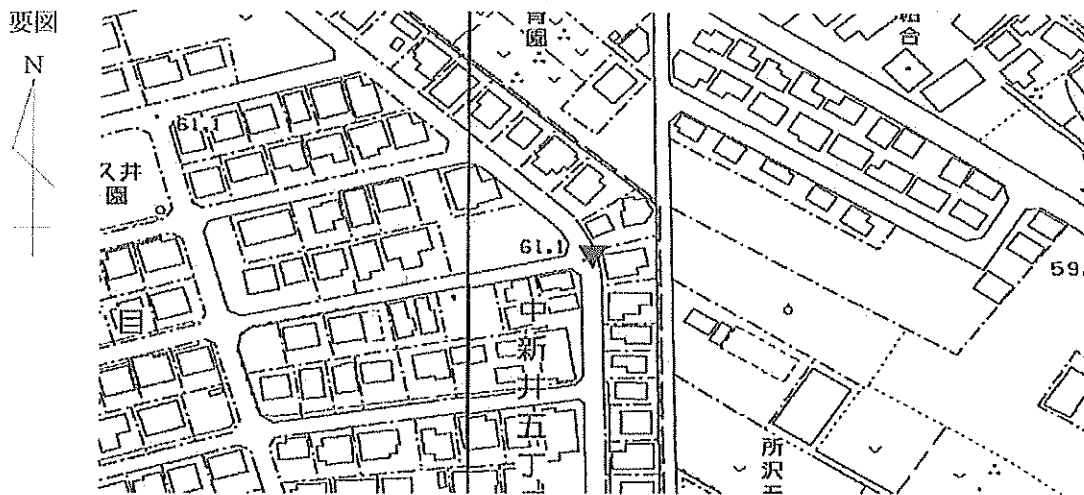
X	<sup>m</sup>	-20153.197	≡
Y		-31963.095	≡
H		60.762	≡

「この測量成果は、国土地理院の助言をうけて得たものである。(助言番号) 平23関公第712号」


# 節 点 点 の 記

調製 2006年1月19日

点 名	1A803	基準点コード	KG3112081A803
地 区 名	所沢市地区	測 量 年 月 日	2005年12月02日
作 業 機 関 名	株式会社塩崎テクノブレイン	作 業 責 任 者	江田 章
所 在 地	所沢市中新井5丁目14番10地先		
管 理 者	所沢市道路公園部建設総務課		
標 識 種 類	鉾	現 況 地 目	公衆用道路
備 考	1/2500		



現 況 写 真



11208 所沢市

基準点成果表

(AREA= 9 )

1A810

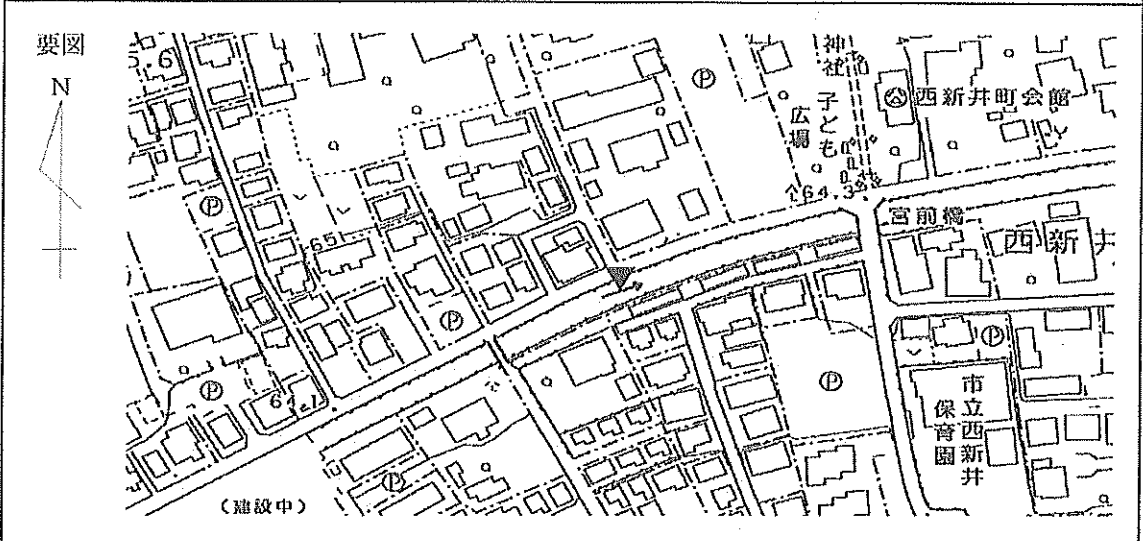
X	<sup>m</sup>	-22784.010	≡
Y		-32495.040	≡
H		63.980	≡

「この測量成果は、国土地理院の助言をうけて得たものである。(助言番号)平23関公第712号」


# 節 点 点 の 記

調製 2006年1月19日

点 名	1A810 ✓	基準点コード	KG3112081A810 ✓
地 区 名	所沢市地区 ✓	測 量 年 月 日	2005年12月19日 ✓
作 業 機 関 名	株式会社塩崎テクノブレイン ✓	作 業 責 任 者	江田 章 ✓
所 在 地	所沢市西新井町18番24地先 ✓		
管 理 者	所沢市道路公園部建設総務課 ✓		
標 識 種 類	鉾 ✓	現 況 地 目	公衆用道路 ✓
備 考	1/2500 ✓		



現 況 写 真



11208 所沢市

基準点成果表

(AREA= 9 )

1A818

X	Ⅲ	-23329.095	✓
Y		-32564.839	✓
H		73.846	✓

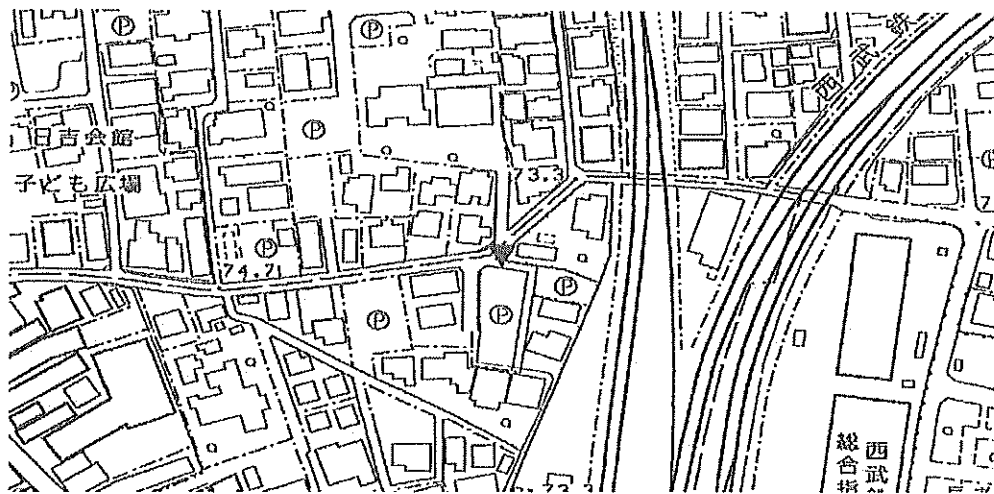
「この測量成果は、国土地理院の助言をうけて得たものである。(助言番号) 平23関公第712号」

# 節 点 点 の 記

調製 2006年1月19日

点 名	IA818 ✓	基準点コード	KG3112081A818 ✓
地 区 名	所沢市地区 ✓	測量年月日	2005年12月11日 ✓
作業機関名	株式会社塩崎テクノブレイン ✓	作業責任者	江田 章 ✓
所在地	所沢市東町6番9地先 ✓		
管理者	所沢市道路公園部建設総務課 ✓		
標識種類	錕 ✓	現況地目	公衆用道路 ✓
備考	1/2500 ✓		

要図



## 現 況 写 真

近 景



遠 景



11208 所沢市

基準点成果表

(AREA= 9 )

1A823

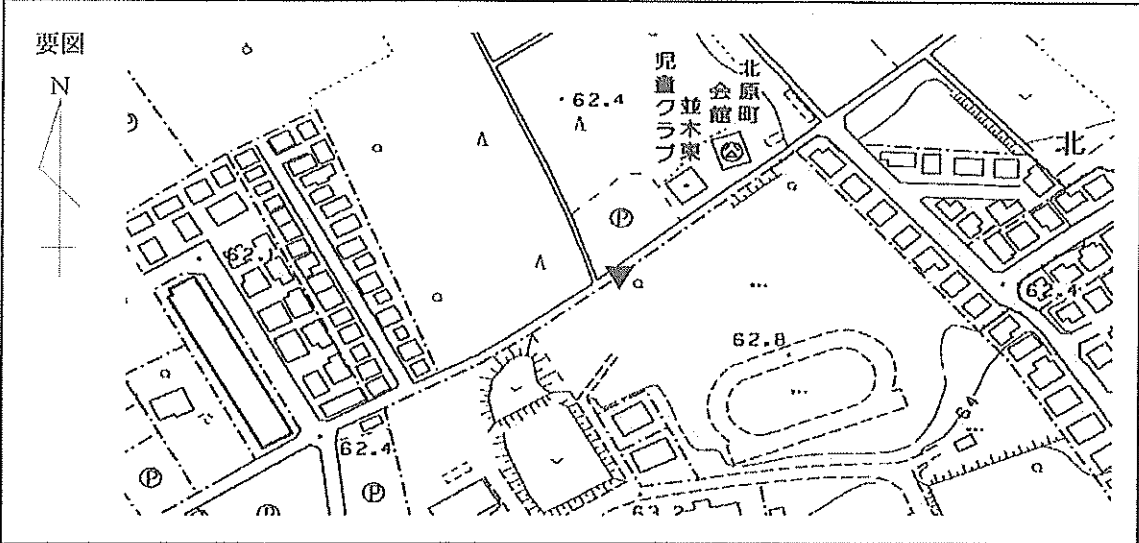
X	m	-21372.411	✓✓
Y		-31739.244	✓✓
H		61.490	✓✓

「この測量成果は、国土地理院の助言をうけて得たものである。(助言番号) 平23関公第712号」


# 節 点 点 の 記

調製 2006年1月19日

点 名	1A823	基準点コード	KG3112081A823
地 区 名	所沢市地区	測 量 年 月 日	2005年12月01日
作 業 機 関 名	株式会社塩崎テクノブレイン	作 業 責 任 者	江田 章
所 在 地	所沢市北原町1343番地先		
管 理 者	所沢市道路公園部建設総務課		
標 識 種 類	紙	現 況 地 目	公衆用道路
備 考	1/2500		



現 況 写 真



11208 所沢市

基準点成果表

(AREA= 9 )

1A833

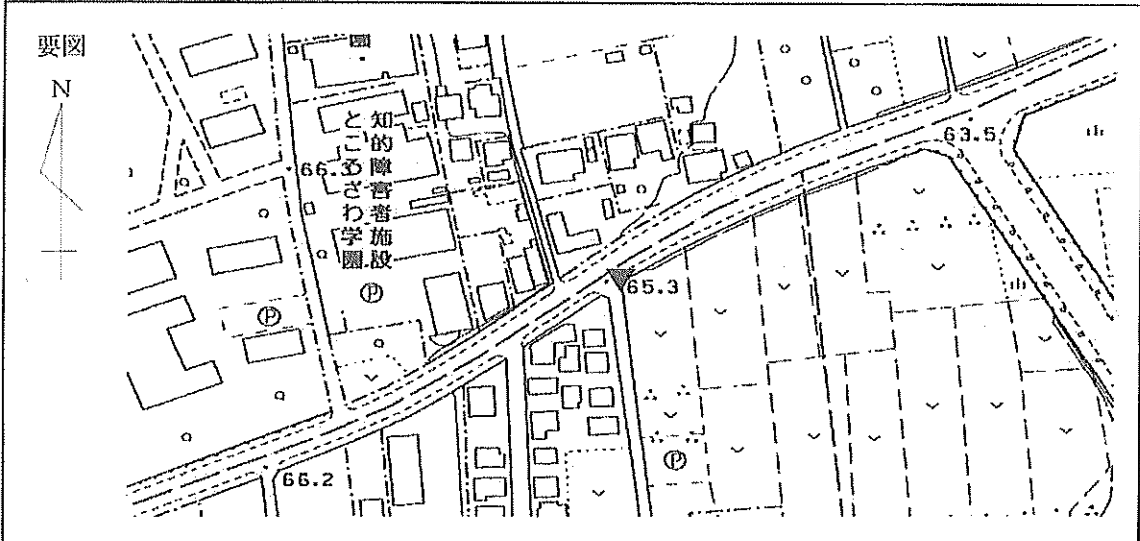
X	<sup>m</sup>	-21591.722	✓✓
Y		-31349.628	✓✓
H		65.381	✓✓

「この測量成果は、国土地理院の助言をうけて得たものである。(助言番号) 平23関公第712号」


# 節 点 点 の 記

調製 2006年1月19日

点 名	1A833 ✓	基準点コード	KG3112081A833 ✓
地 区 名	所沢市地区 ✓	測量年月日	2005年12月01日 ✓
作業機関名	株式会社塩崎テクノブレイン ✓	作業責任者	江田 章 ✓
所在地	所沢市若松町1020番地先 ✓		
管 理 者	所沢市道路公園部建設総務課 ✓		
標 識 種 類	紙 ✓	現 況 地 目	公衆用道路 ✓
備 考	1/2500 ✓		



現 況 写 真



11208 所沢市

基準点成果表

(AREA= 9 )

1A835

X	<sup>m</sup>	-21943.173	≡
Y		-31271.420	≡
H		63.651	≡

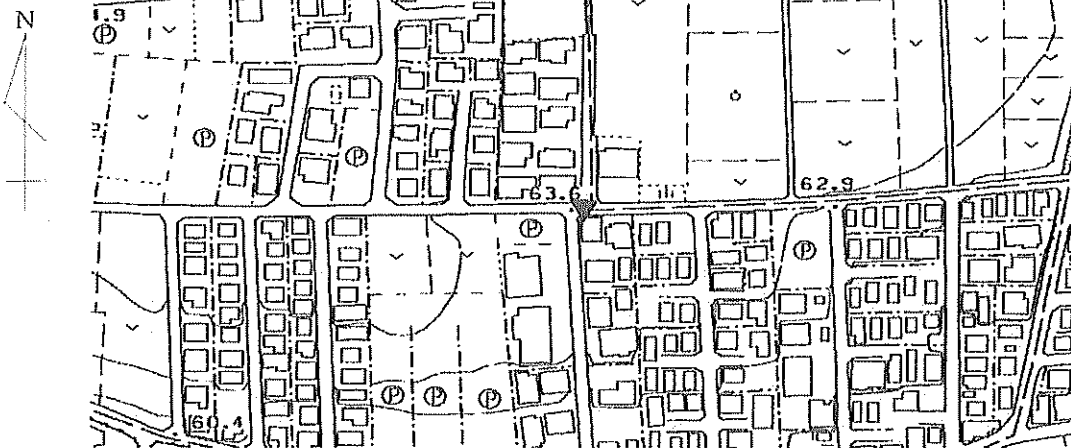
「この測量成果は、国土地理院の助言をうけて得たものである。(助言番号) 平23関公第712号」

# 節 点 の 記

調製 2006年1月19日

点 名	1A835	基準点コード	KG3112081A835
地 区 名	所沢市地区	測 量 年 月 日	2005年12月03日
作 業 機 関 名	株式会社塩崎テクノブレイン	作 業 責 任 者	江田 章
所 在 地	所沢市若松町1092番6地先		
管 理 者	所沢市道路公園部建設総務課		
標 識 種 類	仮	現 況 地 目	公衆用道路
備 考	1/2500		

要図




現 況 写 真

近 景



遠 景



11208 所沢市

基準点成果表

(AREA= 9 )

1A839

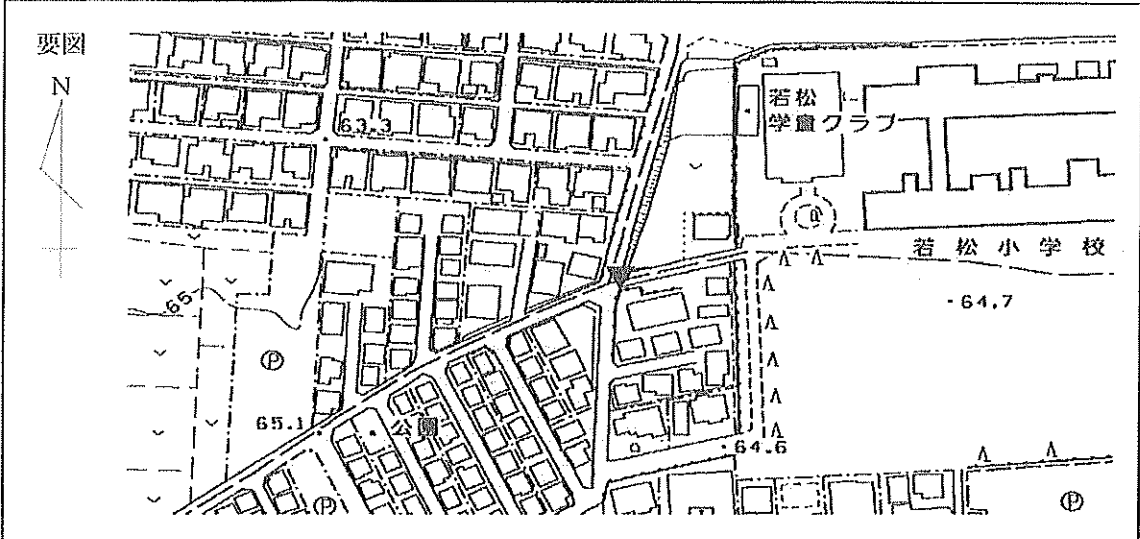
X	<sup>m</sup>	-22217.125	✓
Y		-31228.200	✓
H		62.121	✓

「この測量成果は、国土地理院の助言をうけて得たものである。(助言番号) 平23関公第712号」


# 節 点 点 の 記

調製 2006年1月19日

点 名	1A839	基準点コード	KG3112081A839
地 区 名	所沢市地区	測 量 年 月 日	2005年12月05日
作 業 機 関 名	株式会社塩崎テクノブレイン	作 業 責 任 者	江田 章
所 在 地	所沢市大字下新井1231番4地先		
管 理 者	所沢市道路公園部建設総務課		
標 識 種 類	紙	現 況 地 目	公衆用道路
備 考	1/2500		



現 況 写 真



11208 所沢市

基準点成果表

(AREA= 9 )

1A841

X	m	-22487.534	✓
Y		-31147.898	✓
H		66.113	✓

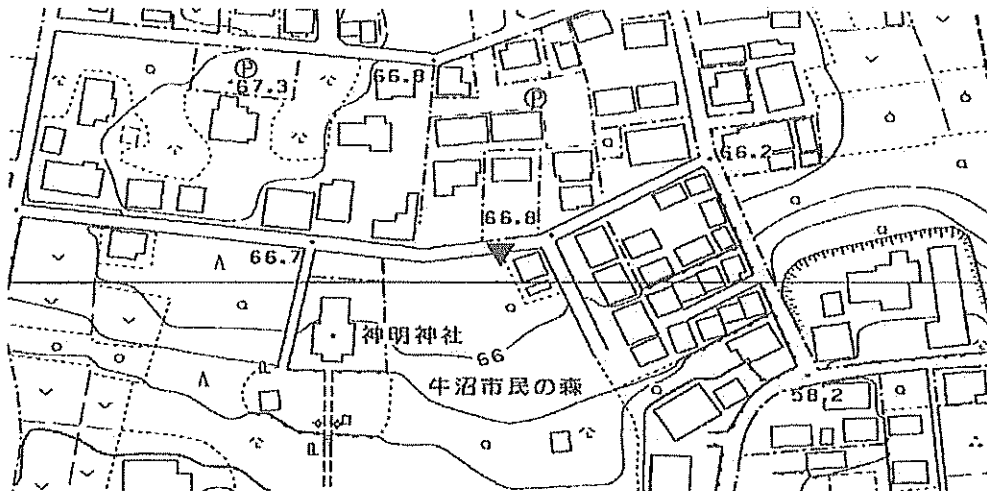
「この測量成果は、国土地理院の助言をうけて得たものである。(助言番号) 平23関公第712号」

# 節 点 点 の 記

調製 2006年1月19日

点 名	1A841	基準点コード	KG3112081A841
地 区 名	所沢市地区	測 量 年 月 日	2005年12月08日
作 業 機 関 名	株式会社塩崎テクノブレイン	作 業 責 任 者	江田 章
所 在 地	所沢市大字牛沼412番2地先		
管 理 者	所沢市道路公園部建設総務課		
標 識 種 類	鉾	現 況 地 目	公衆用道路
備 考	1/2500		

要図




現 況 写 真

近 景



遠 景



11208 所沢市

基準点成果表

(AREA= 9 )

1A844

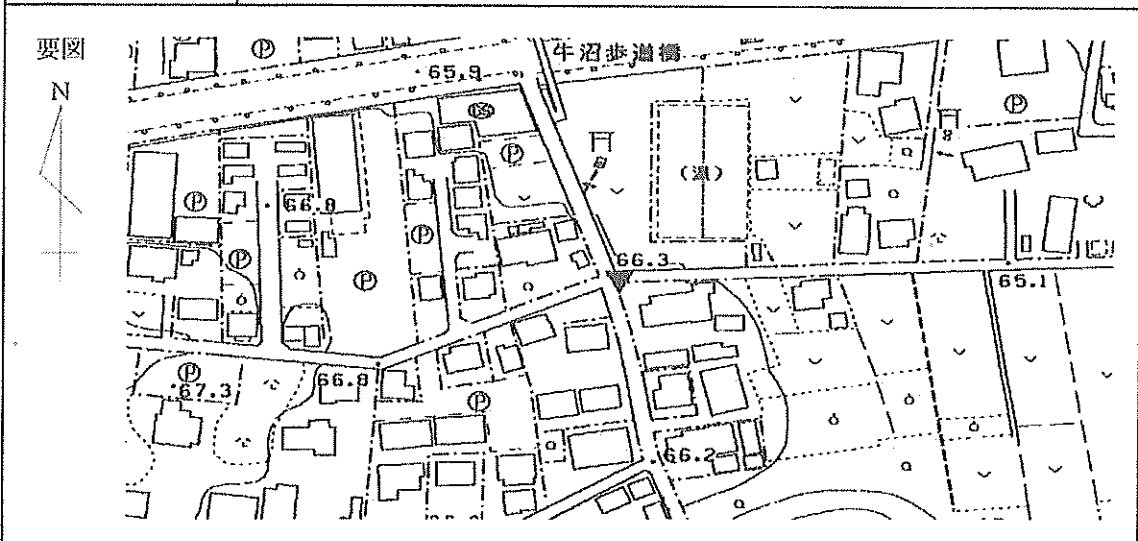
X	m	-22721.719	✓
Y		-31044.863	✓
H		57.357	✓

「この測量成果は、国土地理院の助言をうけて得たものである。(助言番号) 平23関公第712号」


# 節 点 点 の 記

調製 2006年1月19日

点 名	1A844 ✓	基準点コード	KG3112081A844 ✓
地 区 名	所沢市地区 ✓	測量年月日	2005年12月08日 ✓
作業機関名	株式会社塩崎テクノブレイン ✓	作業責任者	江田 章 ✓
所在地	所沢市大字牛沼444番地先 ✓		
管 理 者	所沢市道路公園部建設総務課 ✓		
標 識 種 類	紙 ✓	現 況 地 目	公衆用道路 ✓
備 考	1/2500 ✓		



現 況 写 真



11208 所沢市

基準点成果表

(AREA= 9 )

1A846

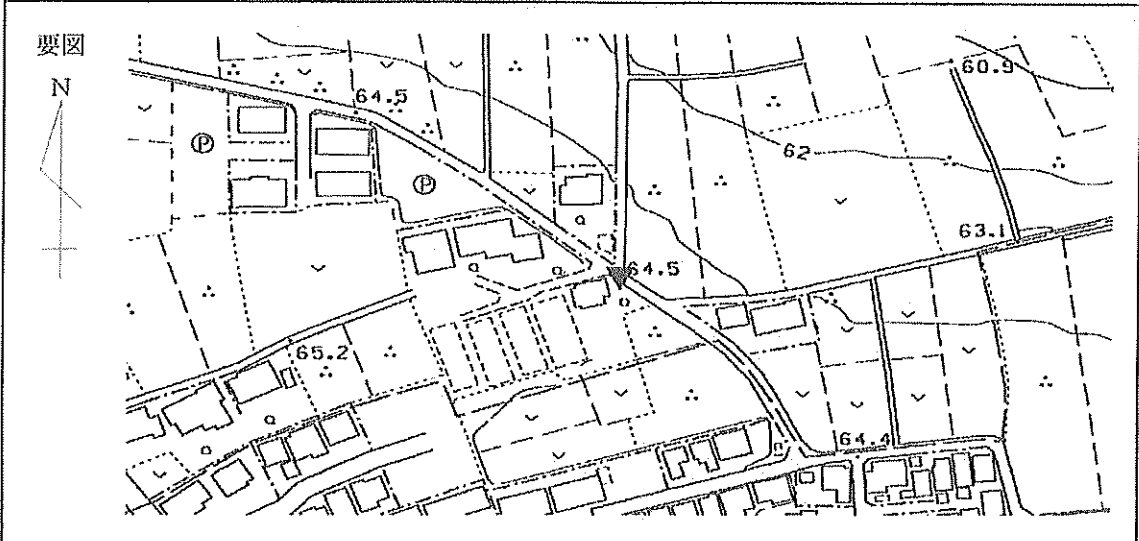
X	<sup>m</sup>	-22975.202	✓
Y		-30998.864	✓
H		63.849	✓

「この測量成果は、国土地理院の助言をうけて得たものである。(助言番号) 平23関公第712号」


# 節 点 の 記

調製 2006年1月19日

点 名	1A846 ✓	基準点コード	KG3112081A846 ✓
地 区 名	所沢市地区 ✓	測量年月日	2005年12月11日 ✓
作業機関名	株式会社塩崎テクノブレイン ✓	作業責任者	江田 章 ✓
所在地	所沢市大字牛沼105番3地先 ✓		
管理者	所沢市道路公園部建設総務課 ✓		
標識種類	紙 ✓	現況地目	公衆用道路 ✓
備考	1/2500 ✓		



現 況 写 真



11208 所沢市

基準点成果表

(AREA= 9 )

1A850

X	m	-21874.917	✓
Y		-31429.628	✓
H		64.799	✓

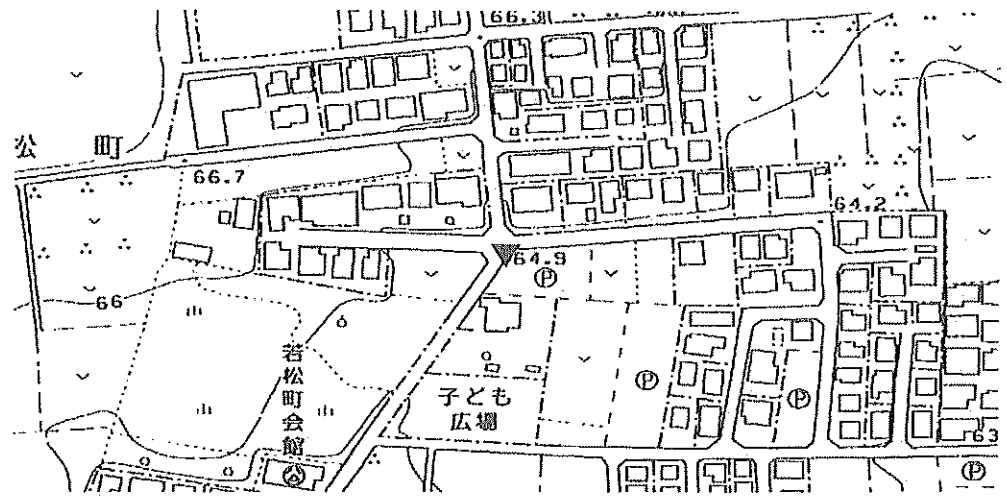
「この測量成果は、国土地理院の助言をうけて得たものである。(助言番号) 平23関公第712号」

# 節 点 点 の 記

調製 2006年1月19日

点 名	1A850 ✓	基準点コード	KG3112081A850 ✓
地 区 名	所沢市地区 ✓	測 量 年 月 日	2005年12月03日 ✓
作 業 機 関 名	株式会社塩崎テクノブレイン ✓	作 業 責 任 者	江田 章 ✓
所 在 地	所沢市若松町1080番3地先 ✓		
管 理 者	所沢市道路公園部建設総務課 ✓		
標 識 種 類	鉦 ✓	現 況 地 目	公衆用道路 ✓
備 考	1/2500 ✓		

要図



現 況 写 真

近 景



遠 景



11208 所沢市

基準点成果表

(AREA= 9 )

1A853

X	<sup>m</sup>	-22132.619	≡
Y		-31623.626	✓
H		61.062	≡

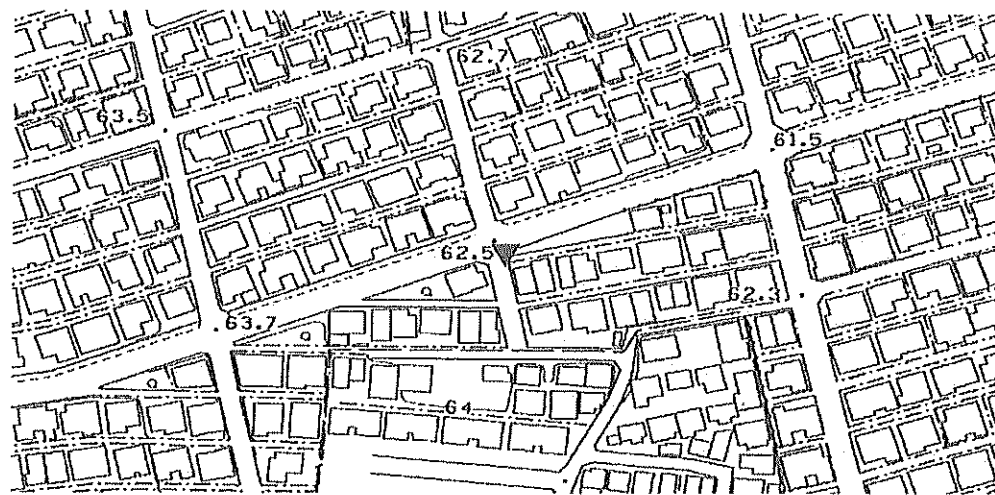
「この測量成果は、国土地理院の助言をうけて得たものである。(助言番号) 平23関公第712号」

# 節 点 点 の 記

調製 2006年1月19日

点 名	1A853 ✓	基準点コード	KG3112081A853 ✓
地 区 名	所沢市地区 ✓	測 量 年 月 日	2005年12月03日 ✓
作 業 機 関 名	株式会社塩崎テクノブレイン ✓	作 業 責 任 者	江田 章 ✓
所 在 地	所沢市こぶし町11番24地先 ✓		
管 理 者	所沢市道路公園部建設総務課 ✓		
標 識 種 類	錫 ✓	現 況 地 目	公衆用道路 ✓
備 考	1/2500 ✓		

要図




現 況 写 真

近 景



遠 景



11208 所沢市

基準点成果表

(AREA= 9 )

1A857

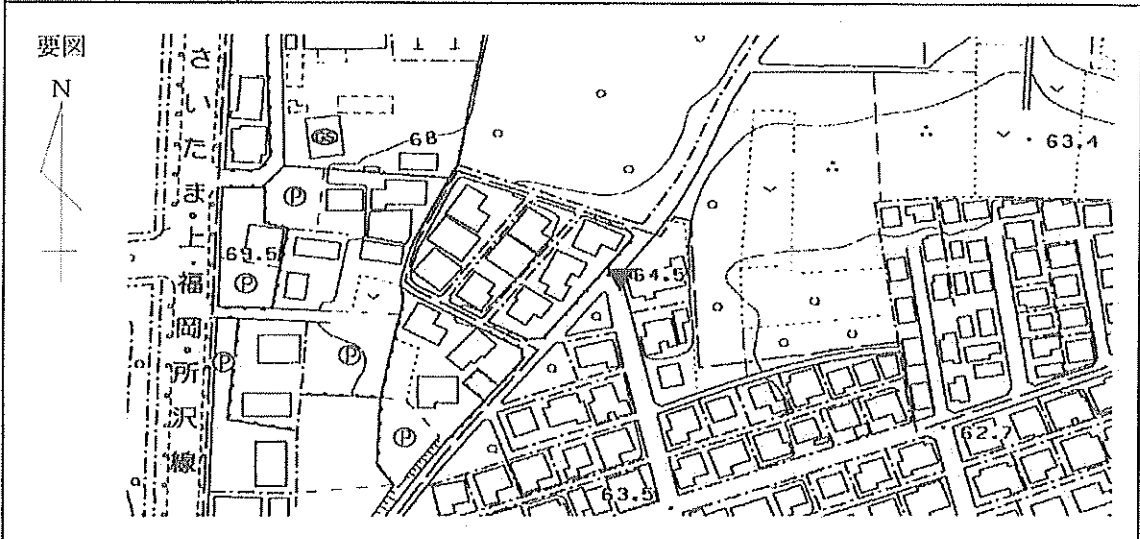
X	m	-22054.108	✓
Y		-31812.573	✓
H		64.148	✓

「この測量成果は、国土地理院の助言をうけて得たものである。(助言番号) 平23関公第712号」


# 節 点 点 の 記

調製 2006年1月19日

点 名	1A857 ✓	基準点コード	KG3112081A857 ✓
地 区 名	所沢市地区 ✓	測量年月日	2005年12月02日 ✓
作業機関名	株式会社塩崎テクノブレイン ✓	作業責任者	江田 章 ✓
所在地	所沢市こぶし町7番27地先 ✓		
管理者	所沢市道路公園部建設総務課 ✓		
標識種類	鉄 ✓	現況地目	公衆用道路 ✓
備考	1/2500 ✓		



現 況 写 真



11208 所沢市

基準点成果表

(AREA= 9 )

1A860

X	m	-22434.530	✓✓
Y		-31737.682	✓✓
H		61.640	✓✓

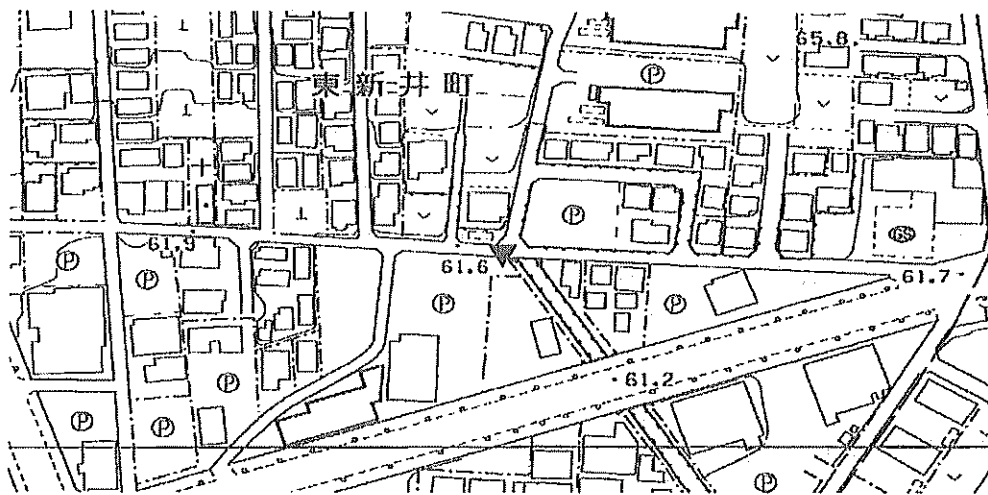
「この測量成果は、国土地理院の助言をうけて得たものである。(助言番号) 平23関公第712号」

# 節 点 点 の 記

調製 2006年1月19日

点 名	1A860 ✓	基準点コード	KG3112081A860 ✓
地 区 名	所沢市地区 ✓	測量年月日	2005年12月02日 ✓
作業機関名	株式会社塩崎テクノブレイン ✓	作業責任者	江田 章 ✓
所在地	所沢市東新井町298番4地先 ✓		
管理者	所沢市道路公園部建設総務課 ✓		
標識種類	紙 ✓	現況地目	公衆用道路 ✓
備考	1/2500 ✓		

要図




現 況 写 真

近 景



遠 景



11208 所沢市

基準点成果表

(AREA= 9 )

1A861

X	m	-22469.517	≡
Y		-31702.693	≡
H		60.718	≡

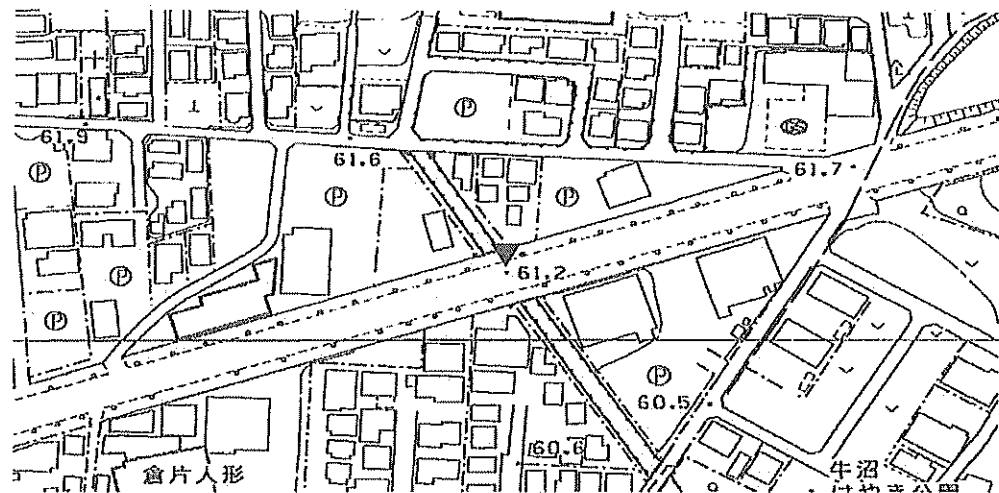
「この測量成果は、国土地理院の助言をうけて得たものである。(助言番号) 平23関公第712号」

# 節 点 点 の 記

調製 2006年1月19日

点 名	1A861	基準点コード	KG3112081A861
地 区 名	所沢市地区	測 量 年 月 日	2005年12月02日
作 業 機 関 名	株式会社塩崎テクノブレイン	作 業 責 任 者	江田 章
所 在 地	所沢市東新井町295番10地先		
管 理 者	埼玉県川越県土整備事務所		
標 識 種 類	仮	現 況 地 目	公衆用道路
備 考	1/2500		

要図




現 況 写 真

近 景



遠 景



11208 所沢市

基準点成果表

(AREA= 9 )

1A873

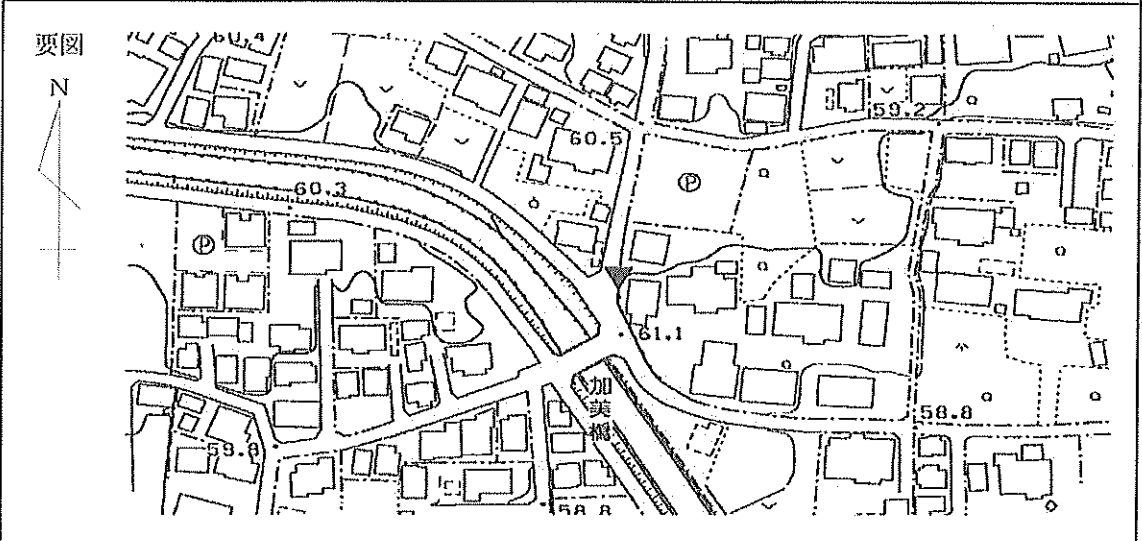
X	m	-22641.078	✓
Y		-31462.310	✓
H		60.130	✓

「この測量成果は、国土地理院の助言をうけて得たものである。(助言番号)平23関公第712号」


# 節 点 点 の 記

調製 2006年1月19日

点 名	1A873 ✓	基準点コード	KG3112081A873 ✓
地 区 名	所沢市地区 ✓	測 量 年 月 日	2005年12月05日 ✓
作 業 機 関 名	株式会社塩崎テクノブレイン ✓	作 業 責 任 者	江田 章 ✓
所 在 地	所沢市大字牛沼372番地先 ✓		
管 理 者	所沢市道路公園部建設総務課 ✓		
標 識 種 類	紙 ✓	現 況 地 目	公衆用道路 ✓
備 考	1/2500 ✓		



現 況 写 真



11208 所沢市

基準点成果表

(AREA= 9 )

1A875

X	<sup>m</sup>	-22732.416	✓
Y		-31481.852	✓
H		58.642	✓

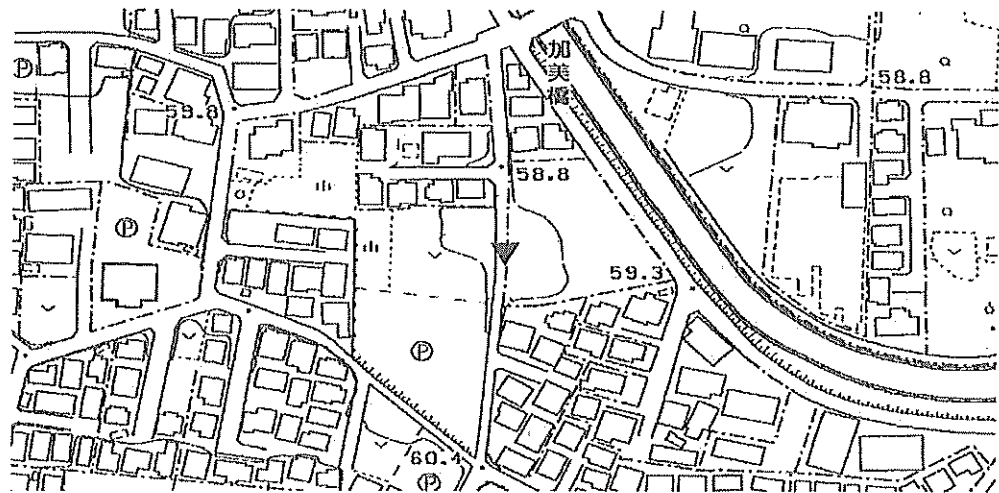
「この測量成果は、国土地理院の助言をうけて得たものである。(助言番号)平23関公第712号」

# 節 点 点 の 記

調製 2006年1月19日

点 名	1A875	基準点コード	KG3112081A875
地 区 名	所沢市地区	測 量 年 月 日	2005年12月05日
作 業 機 関 名	株式会社塩崎テクノブレイン	作 業 責 任 者	江田 章
所 在 地	所沢市大字牛沼174番7地先		
管 理 者	所沢市道路公園部建設総務課		
標 識 種 類	紙	現 況 地 目	公衆用道路
備 考	1/2500		

要図




現 況 写 真

近 景



遠 景



11208 所沢市

基準点成果表

(AREA= 9 )

1A882

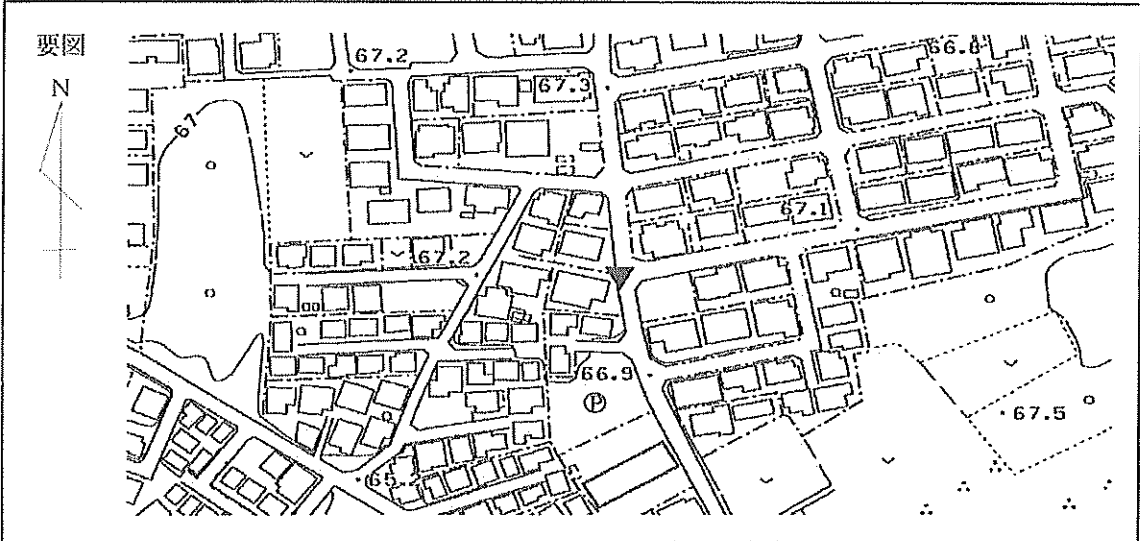
X	m	-23432.522	✓
Y		-31454.329	✓
H		66.997	✓

「この測量成果は、国土地理院の助言をうけて得たものである。(助言番号) 平23関公第712号」


# 節 点 点 の 記

調製 2006年1月19日

点 名	1A882 ✓	基準点コード	KG3112081A882 ✓
地 区 名	所沢市地区 ✓	測量年月日	2005年12月10日 ✓
作業機関名	株式会社塩崎テクノブレイン ✓	作業責任者	江田 章 ✓
所在地	所沢市大字上安松1090番7地先 ✓		
管理者	所沢市道路公園部建設総務課 ✓		
標識種類	紙 ✓	現況地目	公衆用道路 ✓
備考	1/2500 ✓		



現 況 写 真



11208 所沢市

基準点成果表

(AREA= 9 )

1A890

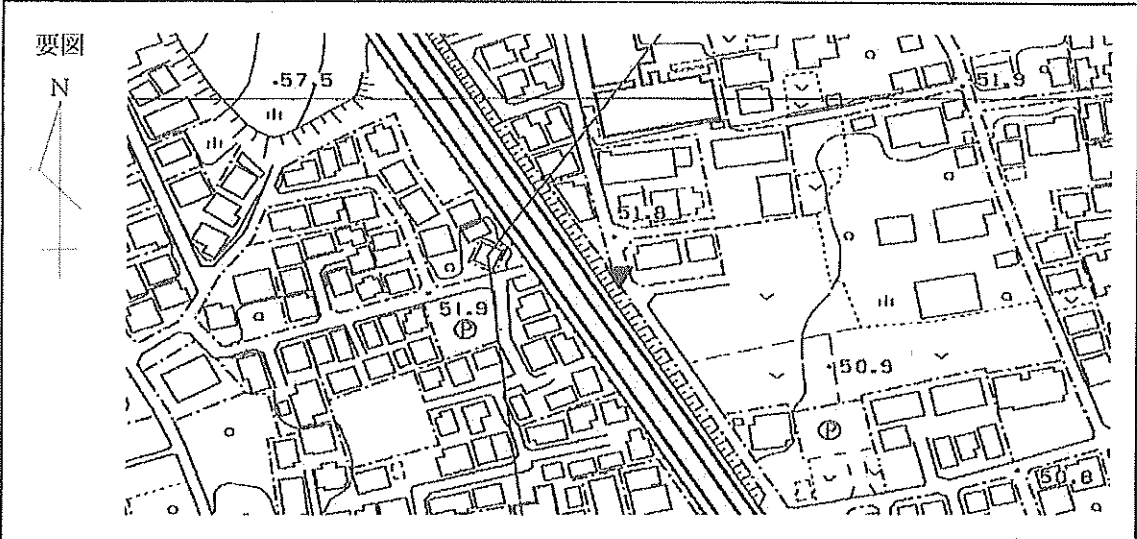
X	<sup>m</sup>	-24056.264	✓✓
Y		-31150.972	✓✓
H		51.585	✓✓

「この測量成果は、国土地理院の助言をうけて得たものである。(助言番号) 平23関公第712号」


# 節 点 点 の 記

調製 2006年1月19日

点 名	1A890 ✓	基準点コード	KG3112081A890 ✓
地 区 名	所沢市地区 ✓	測 量 年 月 日	2005年12月10日 ✓
作 業 機 関 名	株式会社塩崎テクノブレイン ✓	作 業 責 任 者	江田 章 ✓
所 在 地	所沢市大字上安松451番5地先 ✓		
管 理 者	所沢市道路公園部建設総務課 ✓		
標 識 種 類	錕 ✓	現 況 地 目	公衆用道路 ✓
備 考	1/2500 ✓		



現 況 写 真



11208 所沢市

基準点成果表

(AREA= 9 )

1A894

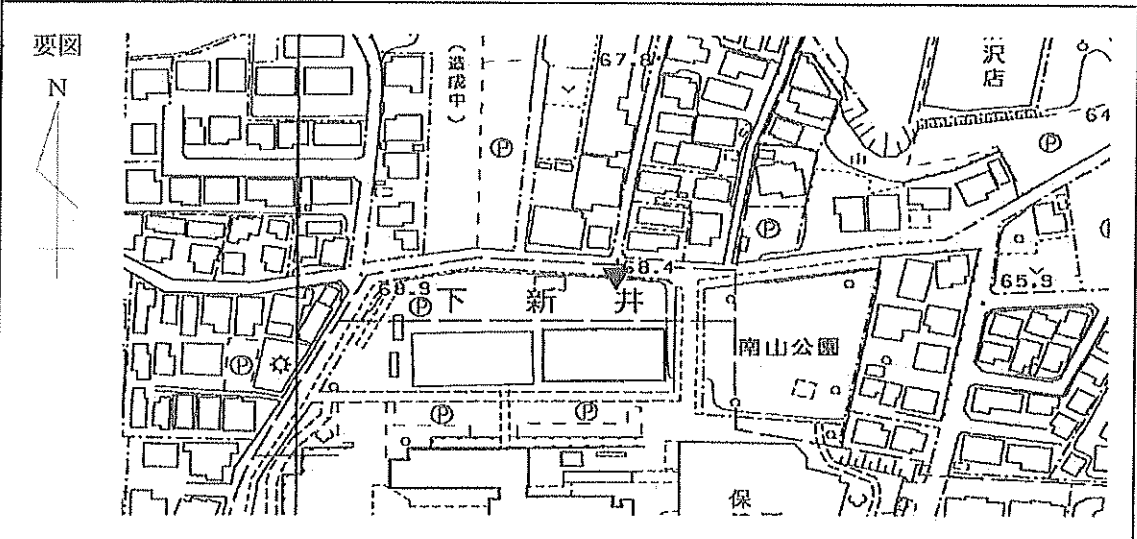
X	m	-22937.851	✓
Y		-31906.009	✓
H		68.232	✓

「この測量成果は、国土地理院の助言をうけて得たものである。(助言番号) 平23関公第712号」


# 節 点 点 の 記

調製 2006年1月19日

点 名	1A894	基準点コード	KG3112081A894
地 区 名	所沢市地区	測量年月日	2005年12月06日
作業機関名	株式会社塩崎テクノブレイン	作業責任者	江田 章
所在地	所沢市東新井町90番1地先		
管理者	所沢市道路公園部建設総務課		
標識種類	紙	現況地目	公衆用道路
備考	1/2500		



現況写真



11208 所沢市

基準点成果表

(AREA= 9 )

1A898

X	<sup>m</sup>	-23052.717	✓✓
Y		-31583.840	✓✓
H		66.558	✓✓

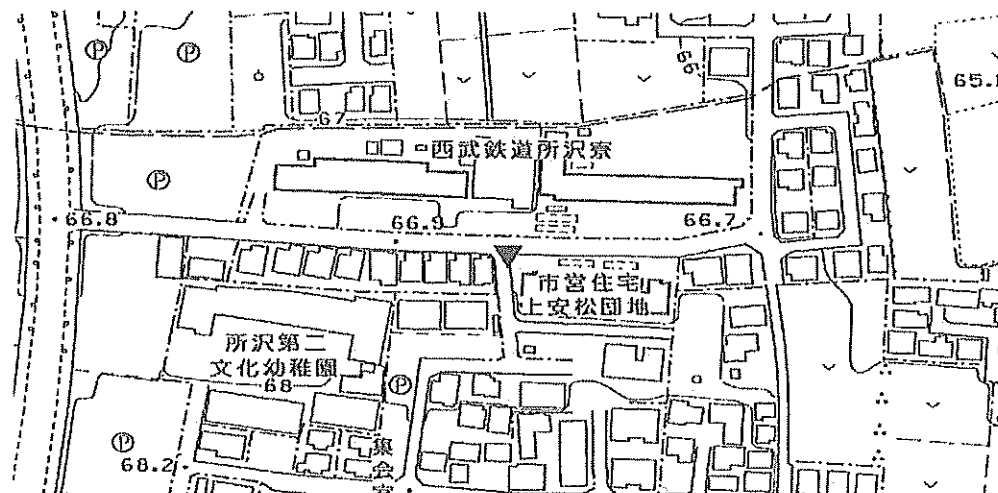
「この測量成果は、国土地理院の助言をうけて得たものである。(助言番号) 平23関公第712号」

# 節 点 点 の 記

調製 2006年1月19日


点 名	1A898	基準点コード	KG3112081A898
地 区 名	所沢市地区	測 量 年 月 日	2005年12月09日
作 業 機 関 名	株式会社塩崎テクノブレイン	作 業 責 任 者	江田 章
所 在 地	所沢市大字上安松1267番1地先		
管 理 者	所沢市道路公園部建設総務課		
標 識 種 類	紙	現 況 地 日	公衆用道路
備 考	1/2500		

要図



現 況 写 真

近 景



遠 景



11208 所沢市

基準点成果表

(AREA= 9 )

1A902

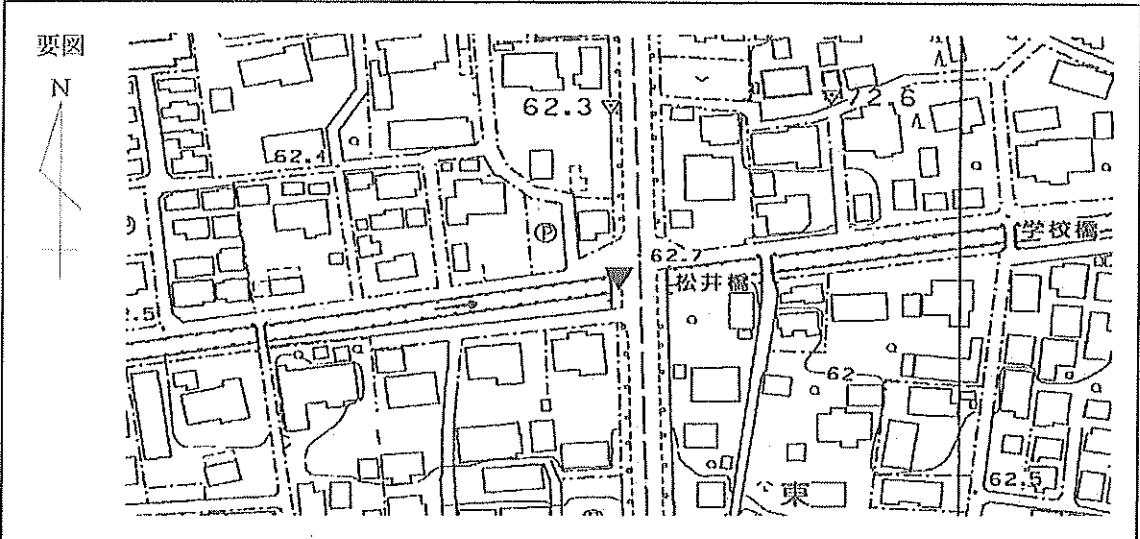
X	<sup>m</sup>	-22706.675	✓✓
Y		-32101.797	✓✓
H		62.999	✓✓

「この測量成果は、国土地理院の助言をうけて得たものである。(助言番号) 平23関公第712号」


# 節 点 点 の 記

調製 2006年1月19日

点 名	1A902	基準点コード	KG3112081A902
地 区 名	所沢市地区	測量年月日	2005年12月06日
作業機関名	株式会社塩崎テクノブレイン	作業責任者	江田 章
所在地	所沢市西新井町13番17地先		
管 理 者	所沢市道路公園部建設総務課		
標 識 種 類	鉈	現 況 地 目	公衆用道路
備 考	1/2500		



現 況 写 真



11208 所沢市

基準点成果表

(AREA= 9 )

1A905

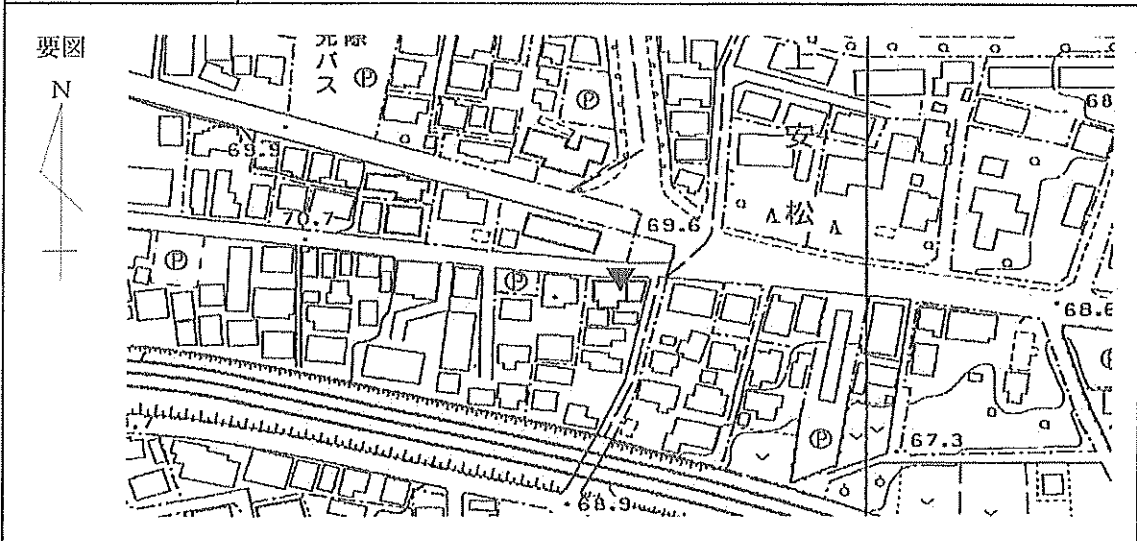
X	<sup>m</sup>	-23148.156	✓✓
Y		-32072.301	✓✓
H		69.695	✓✓

「この測量成果は、国土地理院の助言をうけて得たものである。(助言番号)平23関公第712号」


# 節 点 点 の 記

調製 2006年1月19日

点 名	1A905 ✓	基準点コード	KG3112081A905 ✓
地 区 名	所沢市地区 ✓	測量年月日	2005年12月06日 ✓
作業機関名	株式会社塩崎テクノブレイン ✓	作業責任者	江田 章 ✓
所在地	所沢市西新井町10番11地先 ✓		
管 理 者	所沢市道路公園部建設総務課 ✓		
標 識 種 類	錕 ✓	現 況 地 目	公衆用道路 ✓
備 考	1/2500 ✓		



現 況 写 真



11208 所沢市

基準点成果表

(AREA= 9 )

1A906

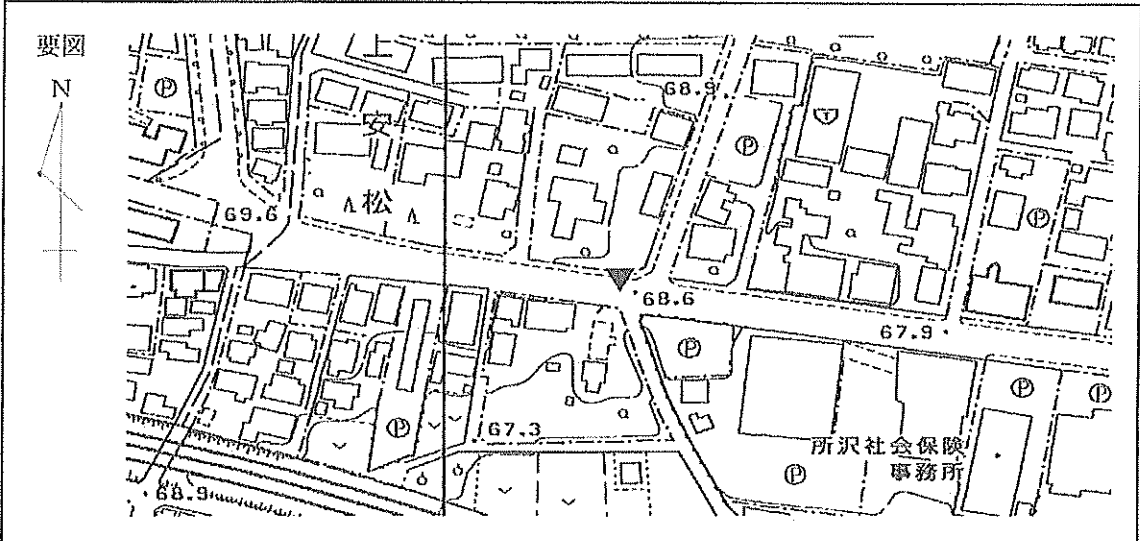
X	m	-23151.838	✓✓
Y		-31952.285	✓✓
H		68.542	✓✓

「この測量成果は、国土地理院の助言をうけて得たものである。(助言番号)平23関公第712号」


# 節 点 点 の 記

調製 2006年1月19日

点 名	1A906	基準点コード	KG3112081A906
地 区 名	所沢市地区	測量年月日	2005年12月14日
作業機関名	株式会社塩崎テクノブレイン	作業責任者	江田 章
所在地	所沢市大字上安松1221番地先		
管理者	埼玉県川越県土整備事務所		
標識種類	銀	現況地目	公衆用道路
備考	1/2500		



現 況 写 真



11208 所沢市

基準点成果表

(AREA= 9 )

1A908

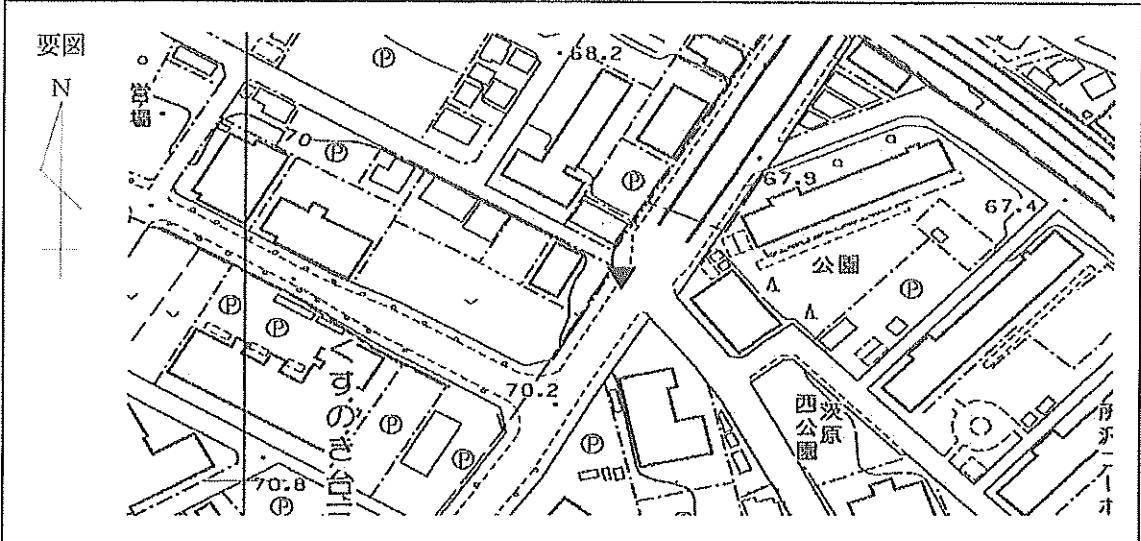
X	<sup>m</sup>	-23418.668	✓
Y		-31884.629	✓
H		68.876	✓

「この測量成果は、国土地理院の助言をうけて得たものである。(助言番号) 平23関公第712号」


# 節 点 点 の 記

調製 2006年1月19日

点 名	1A908	基準点コード	KG3112081A908
地 区 名	所沢市地区	測量年月日	2005年12月10日
作業機関名	株式会社塩崎テクノブレイン	作業責任者	江田 章
所在地	所沢市くすのき台2丁目20番5地先		
管理者	所沢市道路公園部建設総務課		
標識種類	紙	現況地目	公衆用道路
備考	1/2500		



現 況 写 真



11208 所沢市

基準点成果表

(AREA= 9 )

1A909

X	m	-23628.663	✓
Y		-32109.455	✓
H		69.187	✓

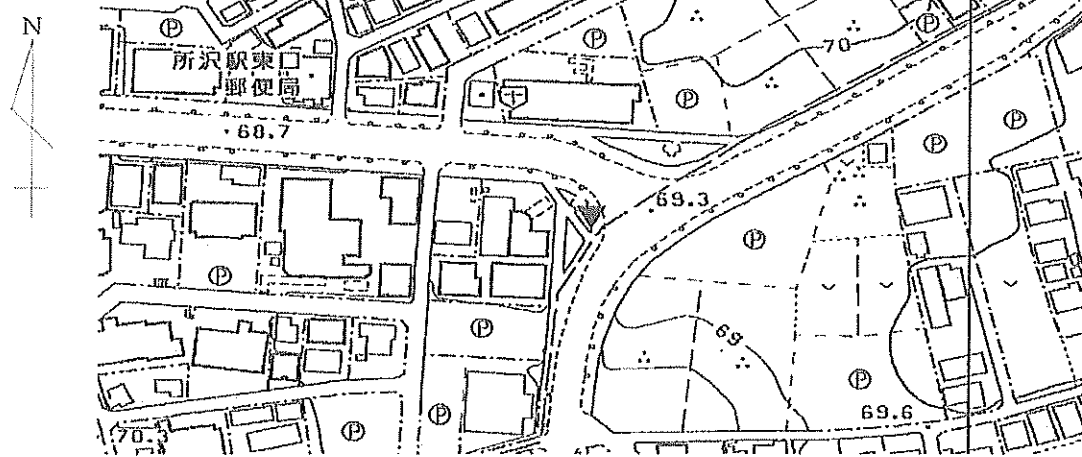
「この測量成果は、国土地理院の助言をうけて得たものである。(助言番号)平23関公第712号」

# 節 点 点 の 記

調製 2006年1月19日

点 名	1A909	基準点コード	KG3112081A909
地 区 名	所沢市地区	測 量 年 月 日	2005年12月05日
作 業 機 関 名	株式会社塩崎テクノブレイン	作 業 責 任 者	江田 章
所 在 地	所沢市くすのき台3丁目17番1地先		
管 理 者	所沢市道路公園部建設総務課		
標 識 種 類	鉄	現 況 地 目	公衆用道路
備 考	1/2500		

要図



現 況 写 真

近 景



遠 景



11208 所沢市

基準点成果表

(AREA= 9 )

1A910

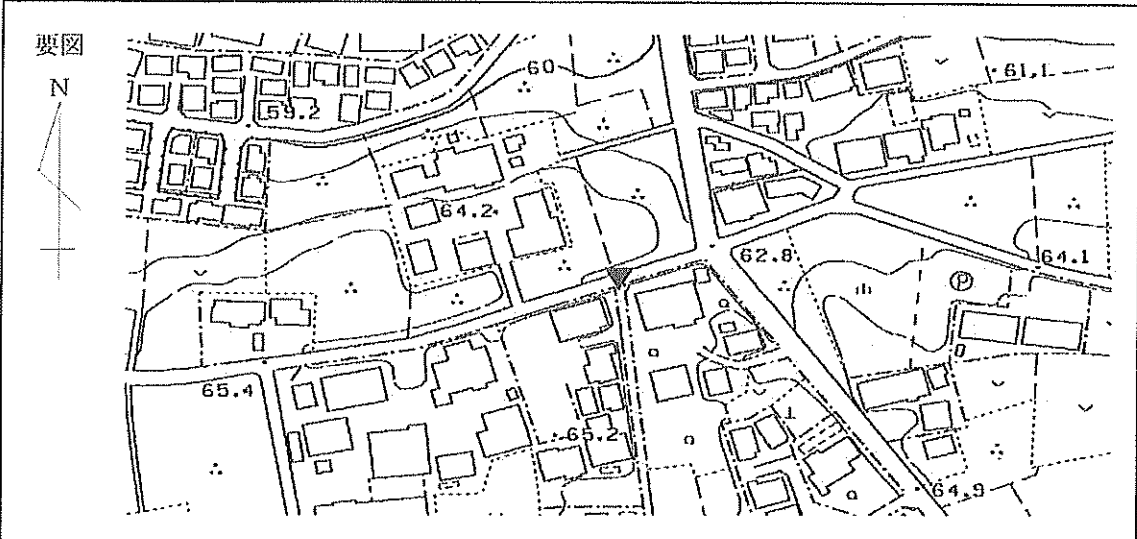
X	<sup>m</sup>	-22893.919	≡
Y		-31301.405	≡
H		63.873	≡

「この測量成果は、国土地理院の助言をうけて得たものである。(助言番号) 平23関公第712号」


# 節 点 点 の 記

調製 2006年1月19日

点 名	1A910	基準点コード	KG3112081A910
地 区 名	所沢市地区	測量年月日	2005年12月05日
作業機関名	株式会社塩崎テクノブレイン	作業責任者	江田 章
所在地	所沢市大字牛沼191番地先		
管理者	所沢市道路公園部建設総務課		
標識種類	紙	現況地目	公衆用道路
備考	1/2500		



現 況 写 真



11208 所沢市

基準点成果表

(AREA= 9 )

1A916

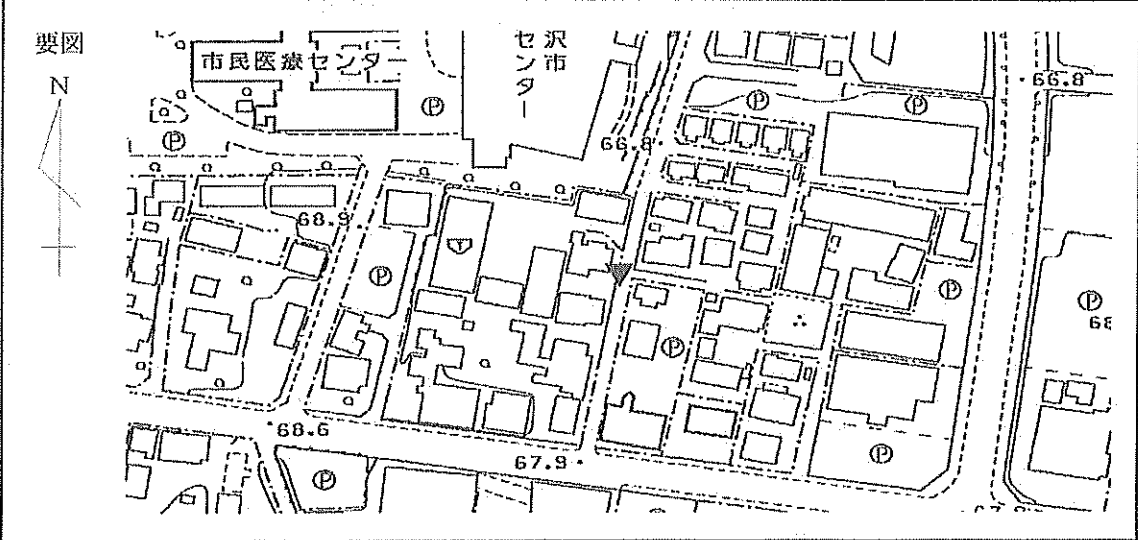
X	m	-23109.378	≡
Y		-31839.912	≡
H		67.262	≡

「この測量成果は、国土地理院の助言をうけて得たものである。(助言番号) 平23関公第712号」


# 節 点 点 の 記

調製 2006年1月19日

点 名	1A916	基準点コード	KG3112081A916
地 区 名	所沢市地区	測量年月日	2005年12月14日
作業機関名	株式会社塩崎テクノブレイン	作業責任者	江田 章
所在地	所沢市大字上安松1218番2地先		
管理者	所沢市道路公園部建設総務課		
標識種類	無	現況地目	公衆用道路
備考	1/2500		



現 況 写 真



11208 所沢市

基準点成果表

(AREA= 9 )

1A923

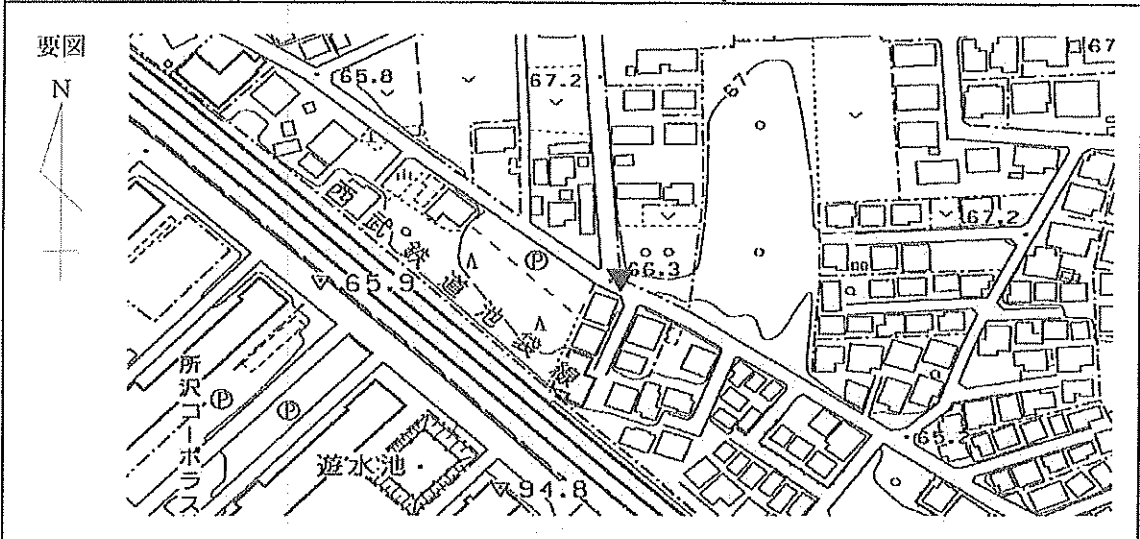
X	<sup>m</sup>	-23449.711	///
Y		-31616.848	///
H		65.953	///

「この測量成果は、国土地理院の助言をうけて得たものである。(助言番号) 平23関公第712号」


# 節 点 点 の 記

調製 2006年1月19日

点 名	1A923 ✓	基準点コード	KG3112081A923 ✓
地 区 名	所沢市地区 ✓	測量年月日	2005年12月10日 ✓
作業機関名	株式会社塩崎テクノブレイン ✓	作業責任者	江田 章 ✓
所在地	所沢市大字上安松1080番4地先 ✓		
管理者	所沢市道路公園部建設総務課 ✓		
標識種類	紙 ✓	現況地目	公衆用道路 ✓
備考	1/2500 ✓		



現 況 写 真



11208 所沢市

基準点成果表

(AREA= 9 )

1A926

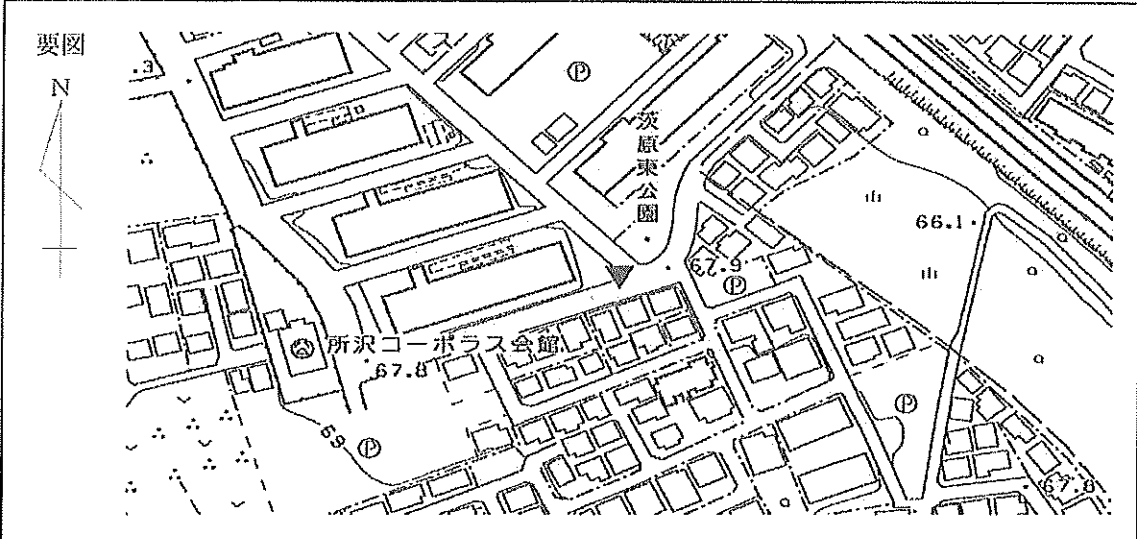
X	m	-23605.605	//
Y		-31692.108	//
H		67.481	//

「この測量成果は、国土地理院の助言をうけて得たものである。(助言番号) 平23関公第712号」


# 節 点 点 の 記

調製 2006年1月19日

点 名	1A926 ✓	基準点コード	KG3112081A926 ✓
地 区 名	所沢市地区 ✓	測 量 年 月 日	2005年12月06日 ✓
作 業 機 関 名	株式会社塩崎テクノブレイン ✓	作 業 責 任 者	江田 章 ✓
所 在 地	所沢市大字北秋津876番3地先 ✓		
管 理 者	所沢市道路公園部建設総務課 ✓		
標 識 種 類	仮 ✓	現 況 地 目	公衆用道路 ✓
備 考	1/2500 ✓		



現 況 写 真



11208 所沢市

基準点成果表

(AREA= 9 )

1A927

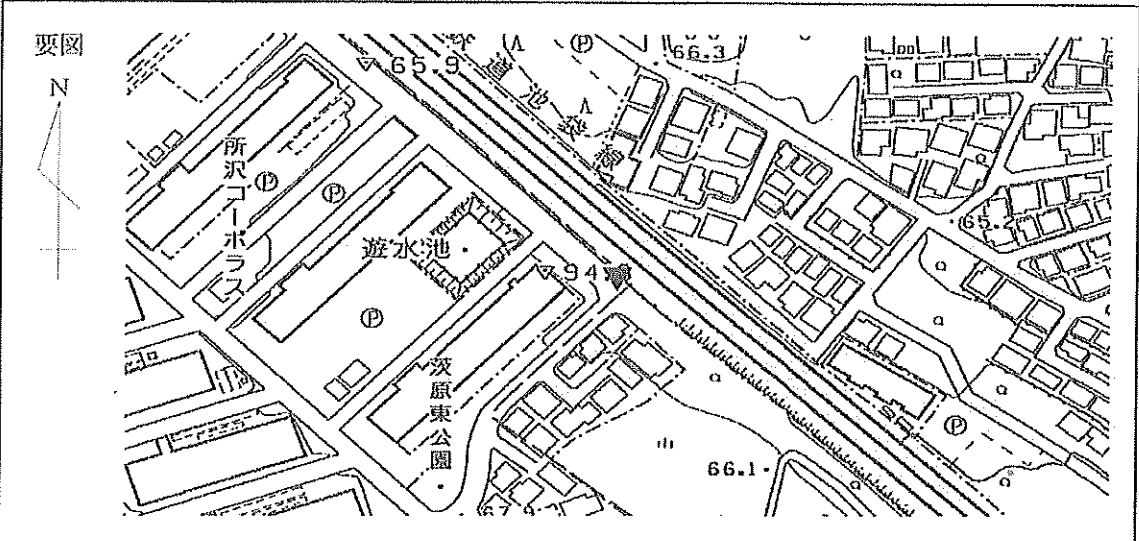
X	<sup>m</sup>	-23519.998	✓
Y		-31631.146	✓
H		64.974	✓

「この測量成果は、国土地理院の助言をうけて得たものである。(助言番号) 平23関公第712号」


# 節 点 点 の 記

調製 2006年1月19日

点 名	1A927	基準点コード	KG3112081A927
地 区 名	所沢市地区	測量年月日	2005年12月06日
作業機関名	株式会社塩崎テクノブレイン	作業責任者	江田 章
所在地	所沢市大字北秋津876番2地先		
管理者	所沢市道路公園部建設総務課		
標識種類	紙	現況地目	公衆用道路
備考	1/2500		



現 況 写 真



11208 所沢市

基準点成果表

(AREA= 9 )

1A931

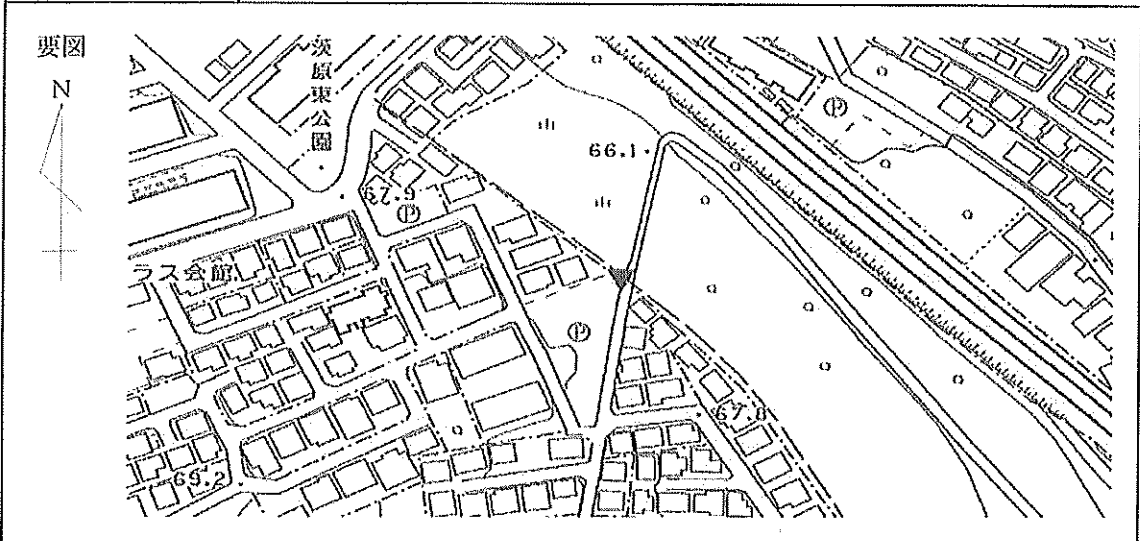
X	m	-23626.625	✓
Y		-31592.359	✓
H		66.637	✓

「この測量成果は、国土地理院の助言をうけて得たものである。(助言番号) 平23関公第712号」


# 節 点 点 の 記

調製 2006年1月19日

点 名	1A931	基準点コード	KG3112081A931
地 区 名	所沢市地区	測 量 年 月 日	2005年12月07日
作 業 機 関 名	株式会社塩崎テクノブレイン	作 業 責 任 者	江田 章
所 在 地	所沢市大字北秋津865番3地先		
管 理 者	所沢市道路公園部建設総務課		
標 識 種 類	紙	現 況 地 目	公衆用道路
備 考	1/2500		



現 況 写 真



11208 所沢市

基準点成果表

(AREA= 9 )

1A936

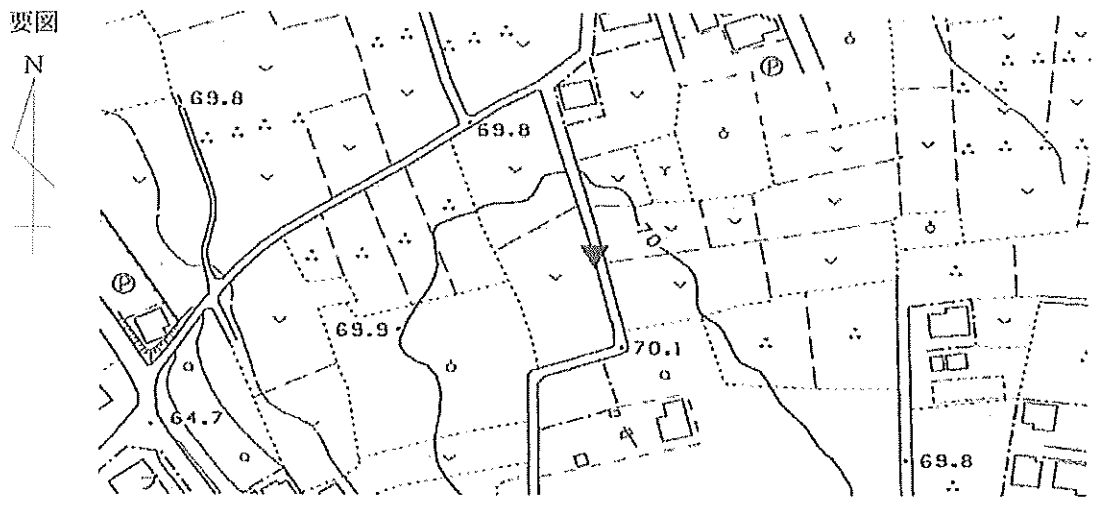
X	m	-23825.409	✓
Y		-31791.292	✓
H		70.066	✓

「この測量成果は、国土地理院の助言をうけて得たものである。(助言番号) 平23関公第712号」


# 節 点 点 の 記

調製 2006年1月19日

点 名	1A936	基準点コード	KG3112081A936
地 区 名	所沢市地区	測 量 年 月 日	2005年12月06日
作 業 機 関 名	株式会社塩崎テクノブレイン	作 業 責 任 者	江田 章
所 在 地	所沢市大字北秋津570番地先		
管 理 者	所沢市道路公園部建設総務課		
標 識 種 類	紙	現 況 地 目	公衆用道路
備 考	1/2500		



現 況 写 真



11208 所沢市

基準点成果表

(AREA= 9 )

1A938

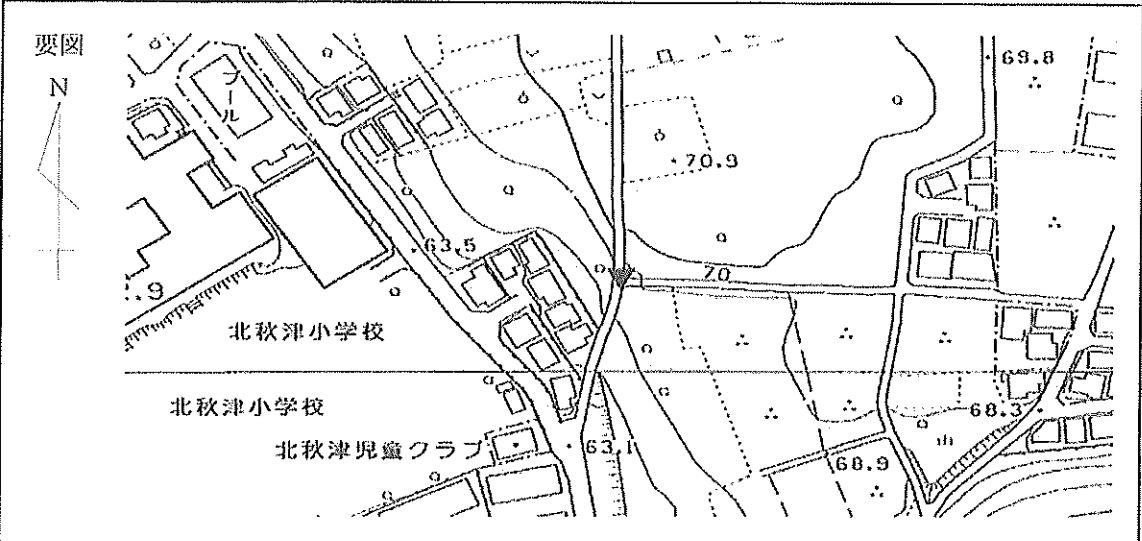
X	m	-23977.418	✓
Y		-31814.731	✓
H		68.193	✓

「この測量成果は、国土地理院の助言をうけて得たものである。(助言番号) 平23関公第712号」


# 節 点 点 の 記

調製 2006年1月19日

点 名	1A938	基準点コード	KG3112081A938
地 区 名	所沢市地区	測 量 年 月 日	2005年12月06日
作 業 機 関 名	株式会社塩崎テクノブレイン	作 業 責 任 者	江田 章
所 在 地	所沢市大字北秋津605番地先		
管 理 者	所沢市道路公園部建設総務課		
標 識 種 類	鉄	現 況 地 目	公衆用道路
備 考	1/2500		



現 況 写 真



11208 所沢市

基準点成果表

(AREA= 9 )

1A940

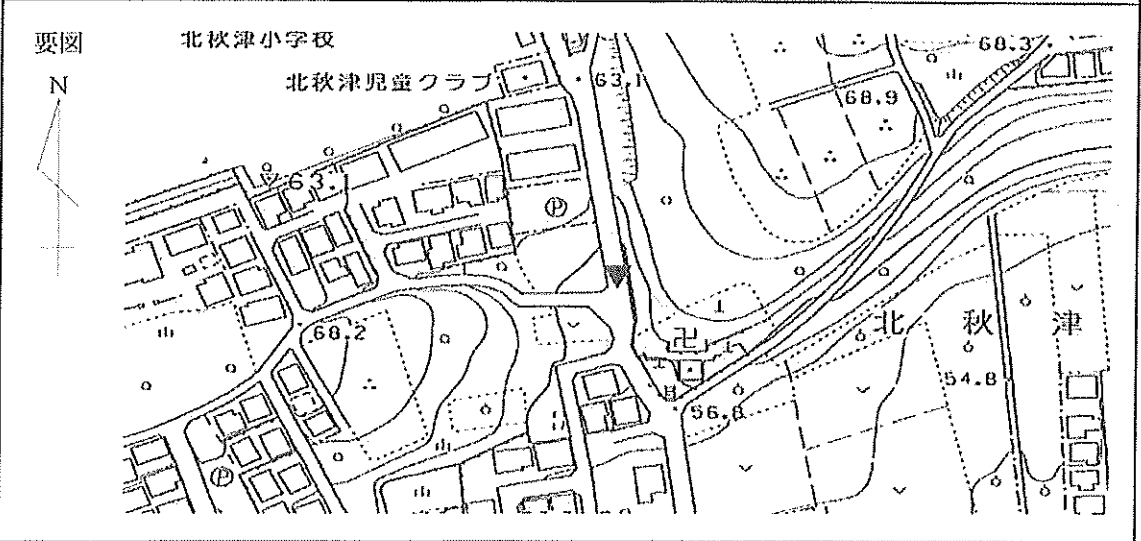
X	m	-24091.342	✓✓
Y		-31815.046	✓✓
H		60.978	✓✓

「この測量成果は、国土地理院の助言をうけて得たものである。(助言番号) 平23関公第712号」


# 節 点 点 の 記

調製 2006年1月19日

点 名	1A940	基準点コード	KG3112081A940
地 区 名	所沢市地区	測 量 年 月 日	2005年12月05日
作 業 機 関 名	株式会社塩崎テクノブレイン	作 業 責 任 者	江田 章
所 在 地	所沢市大字北秋津619番1地先		
管 理 者	所沢市道路公園部建設総務課		
標 識 種 類	銀	現 況 地 目	公衆用道路
備 考	1/2500		



現 況 写 真



11208 所沢市

基準点成果表

(AREA= 9 )

1A942

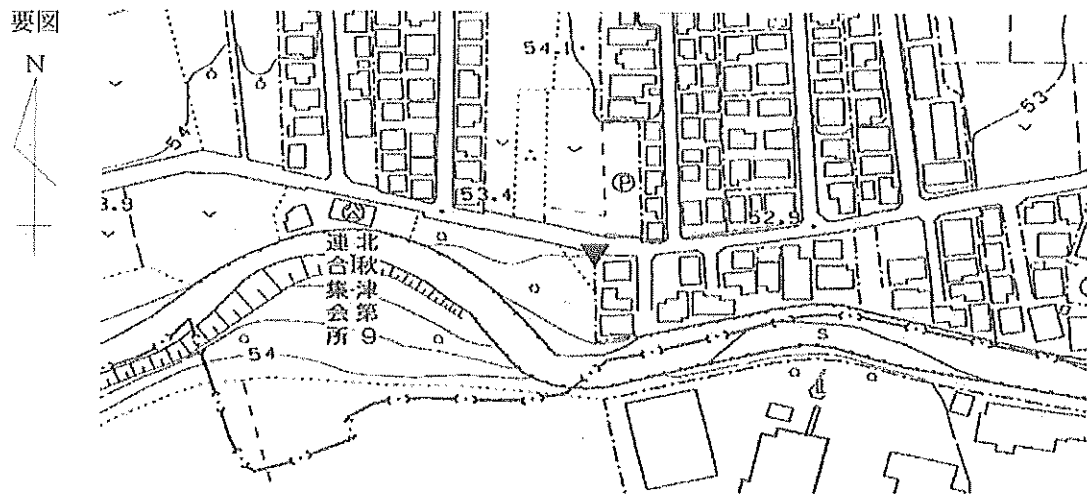
X	<sup>m</sup>	-24218.719	✓
Y		-31582.768	✓
H		53.203	✓

「この測量成果は、国土地理院の助言をうけて得たものである。(助言番号)平23関公第712号」

# 節 点 点 の 記


調製 2006年1月19日

点 名	1A942	基準点コード	KG3112081A942
地 区 名	所沢市地区	測 量 年 月 日	2005年12月05日
作 業 機 関 名	株式会社塩崎テクノブレイン	作 業 責 任 者	江田 章
所 在 地	所沢市大字北秋津442番7地先		
管 理 者	所沢市道路公園部建設総務課		
標 識 種 類	銀	現 況 地 目	公衆用道路
備 考	1/2500		




現 況 写 真

近 景



遠 景



11208 所沢市

基準点成果表

(AREA= 9 )

1A944

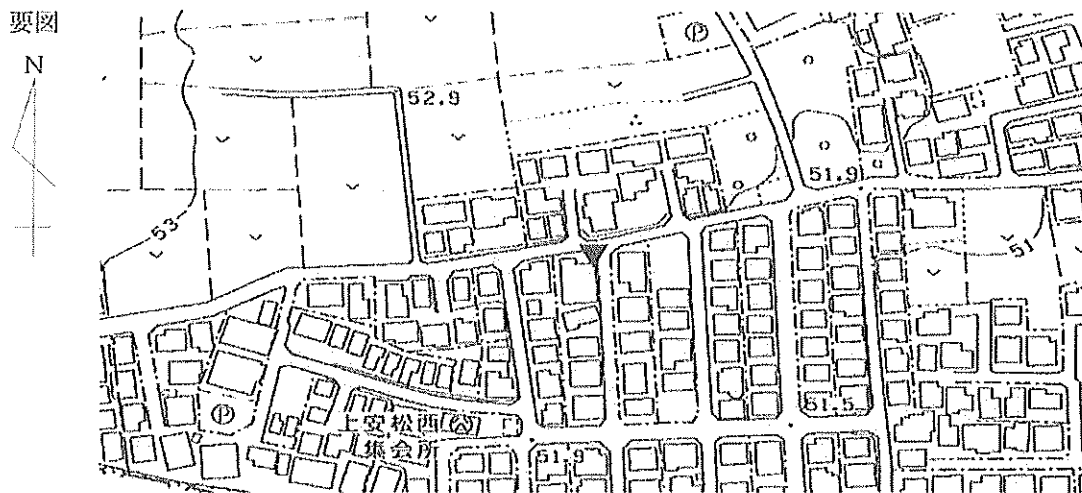
X	m	-24174.883	✓
Y		-31327.713	✓
H		52.084	✓

「この測量成果は、国土地理院の助言をうけて得たものである。(助言番号) 平23関公第712号」

# 節 点 点 の 記


調製 2006年1月19日

点 名	1A944	基準点コード	KG3112081A944
地 区 名	所沢市地区	測 量 年 月 日	2005年12月06日
作 業 機 関 名	株式会社塩崎テクノブレイン	作 業 責 任 者	江田 章
所 在 地	所沢市大字北秋津267番地先		
管 理 者	所沢市道路公園部建設総務課		
標 識 種 類	紙	現 況 地 目	公衆用道路
備 考	1/2500		




現 況 写 真

近 景



遠 景



11208 所沢市

基準点成果表

(AREA= 9 )

1A946

X	<sup>m</sup>	-24150.413	✓✓
Y		-31201.210	✓✓
H		51.597	✓✓

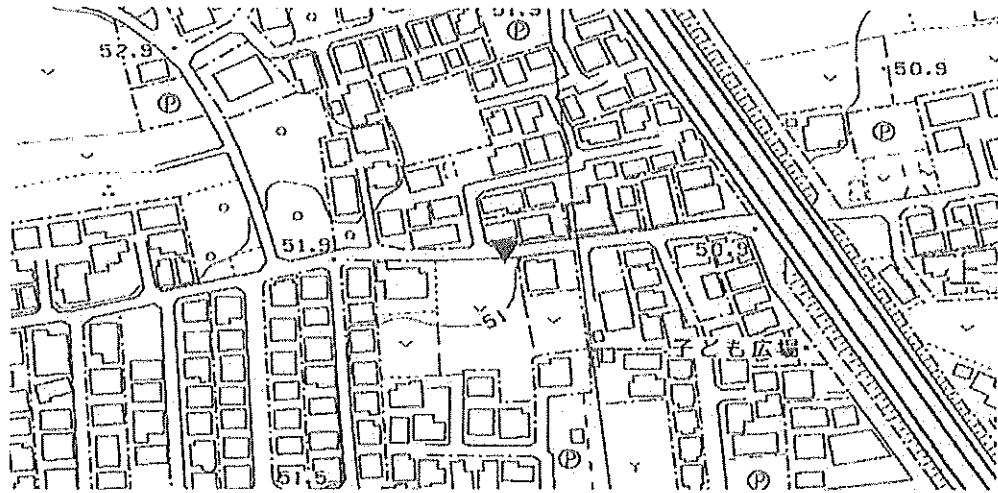
「この測量成果は、国土地理院の助言をうけて得たものである。(助言番号) 平23関公第712号」

# 節 点 点 の 記

調製 2006年1月19日

点 名	1A946	基準点コード	KG3112081A946
地 区 名	所沢市地区	測 量 年 月 日	2005年12月06日
作 業 機 関 名	株式会社塩崎テクノブレイン	作 業 責 任 者	江田 章
所 在 地	所沢市大字上安松341番5地先		
管 理 者	所沢市道路公園部建設総務課		
標 識 種 類	紙	現 況 地 目	公衆用道路
備 考	1/2500		

要図



現 況 写 真

近 景



遠 景



11208 所沢市

基準点成果表

(AREA= 9 )

1A947

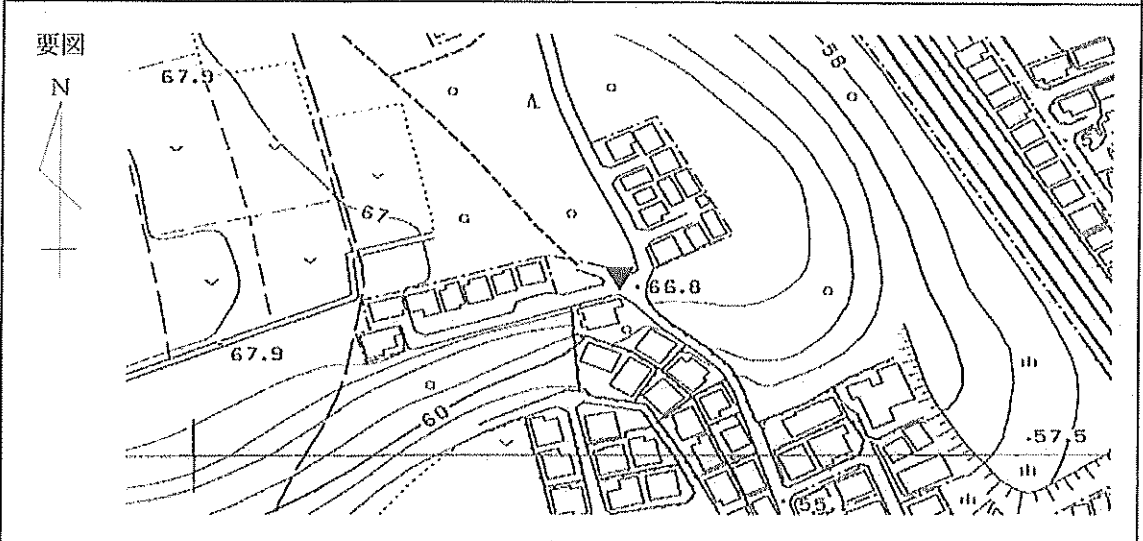
X	<sup>m</sup>	-23938.340	//
Y		-31372.688	//
H		66.657	//

「この測量成果は、国土地理院の助言をうけて得たものである。(助言番号) 平23関公第712号」


# 節 点 点 の 記

調製 2006年1月19日

点 名	1A947	基準点コード	KG3112081A947
地 区 名	所沢市地区	測 量 年 月 日	2005年12月07日
作 業 機 関 名	株式会社塩崎テクノブレイン	作 業 責 任 者	江田 章
所 在 地	所沢市大字上安松320番14地先		
管 理 者	所沢市道路公園部建設総務課		
標 識 種 類	錫	現 況 地 目	公衆用道路
備 考	1/2500		



現 況 写 真



11208 所沢市

基準点成果表

(AREA= 9 )

1A953

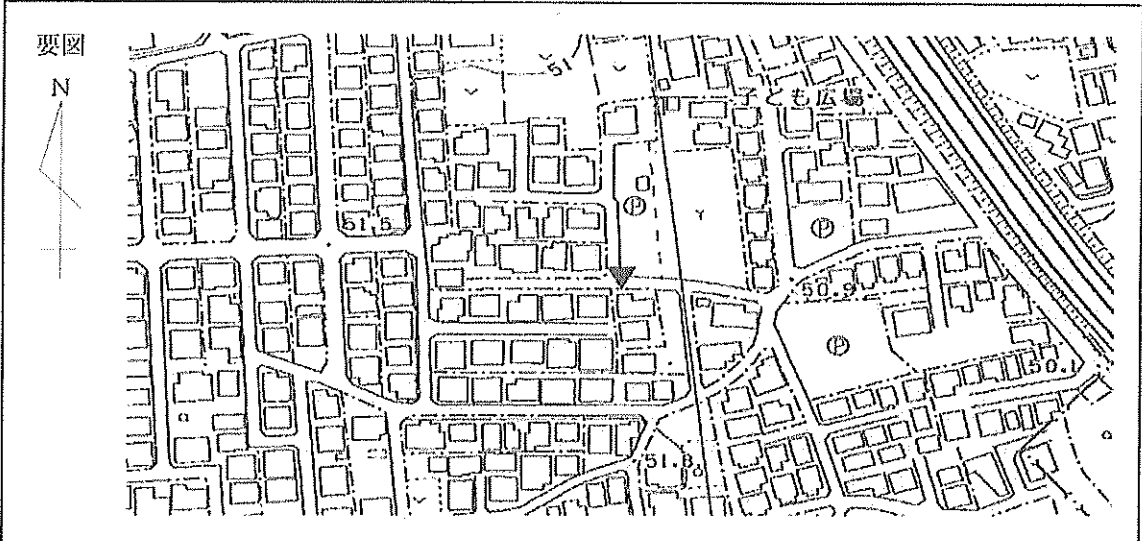
X	<sup>m</sup>	-24243.728	//
Y		-31183.472	//
H		50.809	//

「この測量成果は、国土地理院の助言をうけて得たものである。(助言番号) 平23関公第712号」


# 節 点 点 の 記

調製 2006年1月19日

点 名	1A953	基準点コード	KG3112081A953
地 区 名	所沢市地区	測 量 年 月 日	2005年12月06日
作 業 機 関 名	株式会社塩崎テクノブレイン	作 業 責 任 者	江田 章
所 在 地	所沢市大字北秋津332番1地先		
管 理 者	所沢市道路公園部建設総務課		
標 識 種 類	錫	現 況 地 目	公衆用道路
備 考	1/2500		



現 況 写 真



11208 所沢市

基準点成果表

(AREA= 9 )

1A956

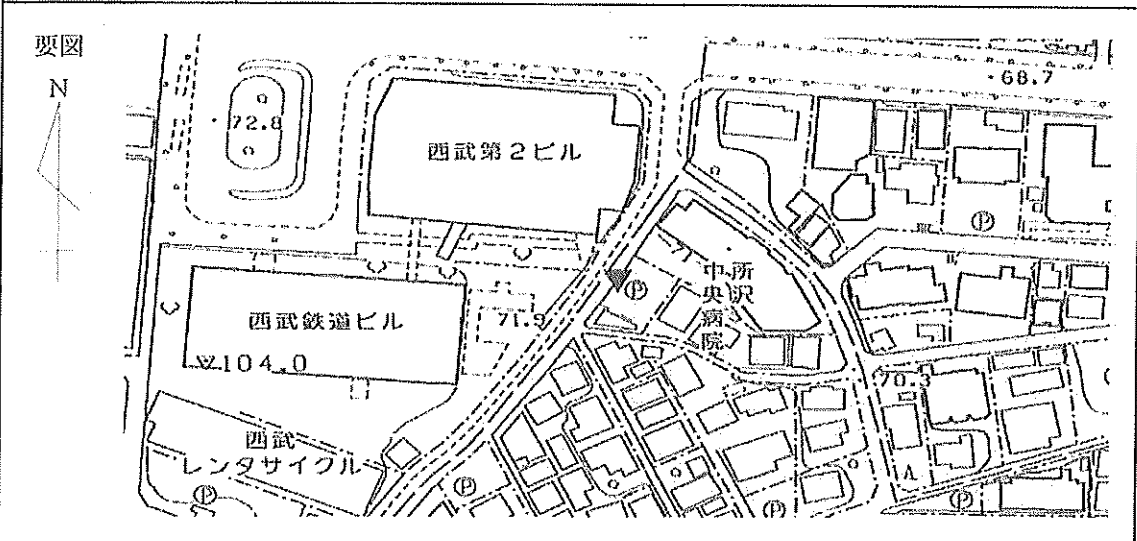
X	<sup>m</sup>	-23663.256	//
Y		-32327.330	//
H		71.835	//

「この測量成果は、国土地理院の助言をうけて得たものである。(助言番号)平23関公第712号」


# 節 点 点 の 記

調製 2006年1月19日

点 名	1A956	基準点コード	KG3112081A956
地 区 名	所沢市地区	測 量 年 月 日	2005年12月05日
作 業 機 関 名	株式会社塩崎テクノブレイン	作 業 責 任 者	江田 章
所 在 地	所沢市大字北秋津754番1地先		
管 理 者	所沢市道路公園部建設総務課		
標 識 種 類	鉄	現 況 地 目	公衆用道路
備 考	1/2500		



現 況 写 真



11208 所沢市

基準点成果表

(AREA= 9 )

1A960

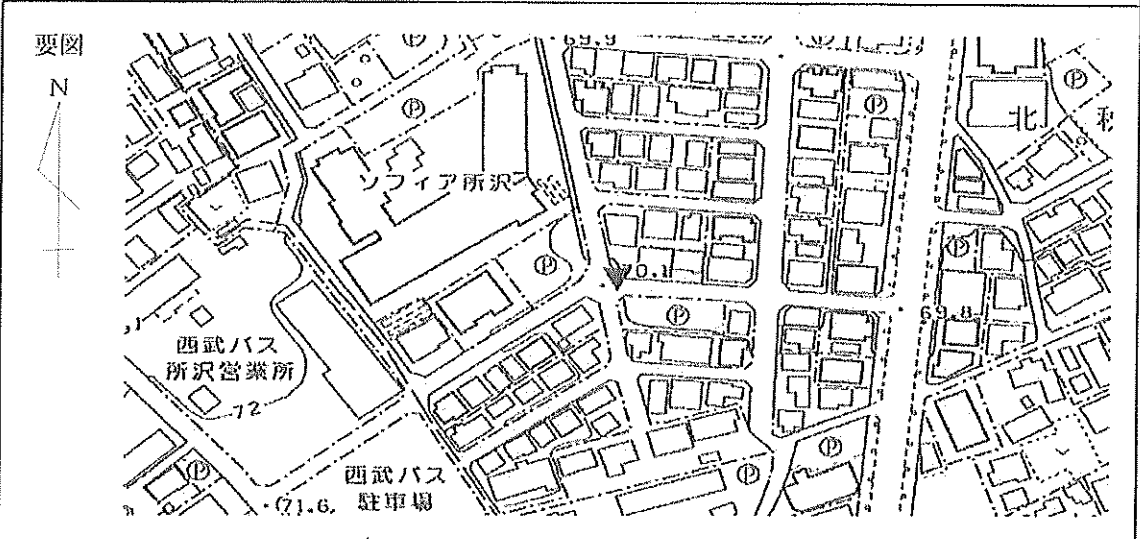
X	<sup>m</sup>	-23888.749	✓✓
Y		-32225.877	✓✓
H		70.089	✓✓

「この測量成果は、国土地理院の助言をうけて得たものである。(助言番号) 平23関公第712号」


# 節 点 点 の 記

調製 2006年1月19日

点 名	1A960	基準点コード	KG3112081A960
地 区 名	所沢市地区	測 量 年 月 日	2005年12月05日
作 業 機 関 名	株式会社塩崎テクノブレイン	作 業 責 任 者	江田 章
所 在 地	所沢市大字北秋津708番34地先		
管 理 者	所沢市道路公園部建設総務課		
標 識 種 類	銀	現 況 地 目	公衆用道路
備 考	1/2500		



現 況 写 真



11208 所沢市

基準点成果表

(AREA= 9 )

1A963

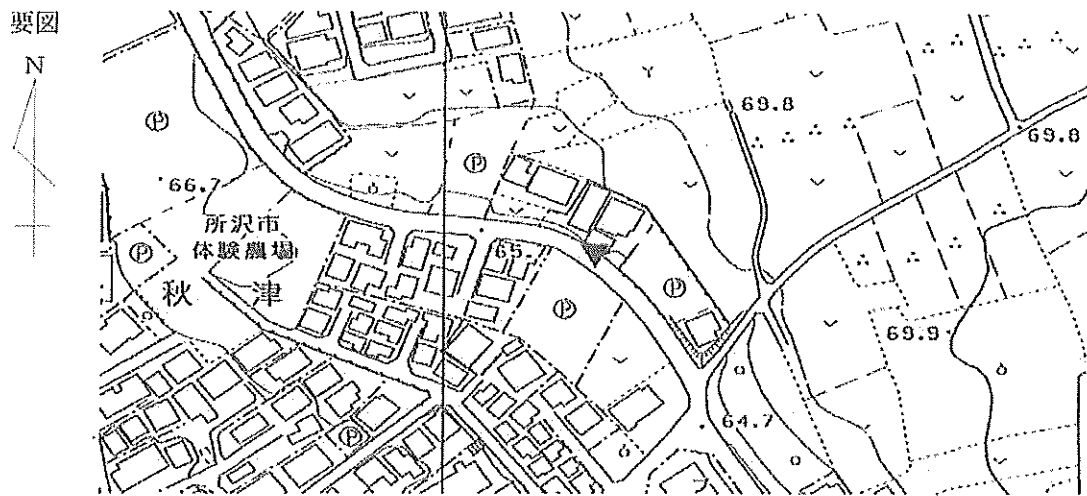
X	<sup>m</sup>	-23823.162	≡
Y		-31954.289	≡
H		65.338	≡

「この測量成果は、国土地理院の助言をうけて得たものである。(助言番号)平23関公第712号」

# 節 点 点 の 記


調製 2006年1月19日

点 名	1A963	基準点コード	KG3112081A963
地 区 名	所沢市地区	測 量 年 月 日	2005年12月05日
作 業 機 関 名	株式会社塩崎テクノブレイン	作 業 責 任 者	江田 章
所 在 地	所沢市大字北秋津823番4地先		
管 理 者	所沢市道路公園部建設総務課		
標 識 種 類	紙	現 況 地 目	公衆用道路
備 考	1/2500		




現 況 写 真

近 景



遠 景



11208 所沢市

基準点成果表

(AREA= 9 )

1A964

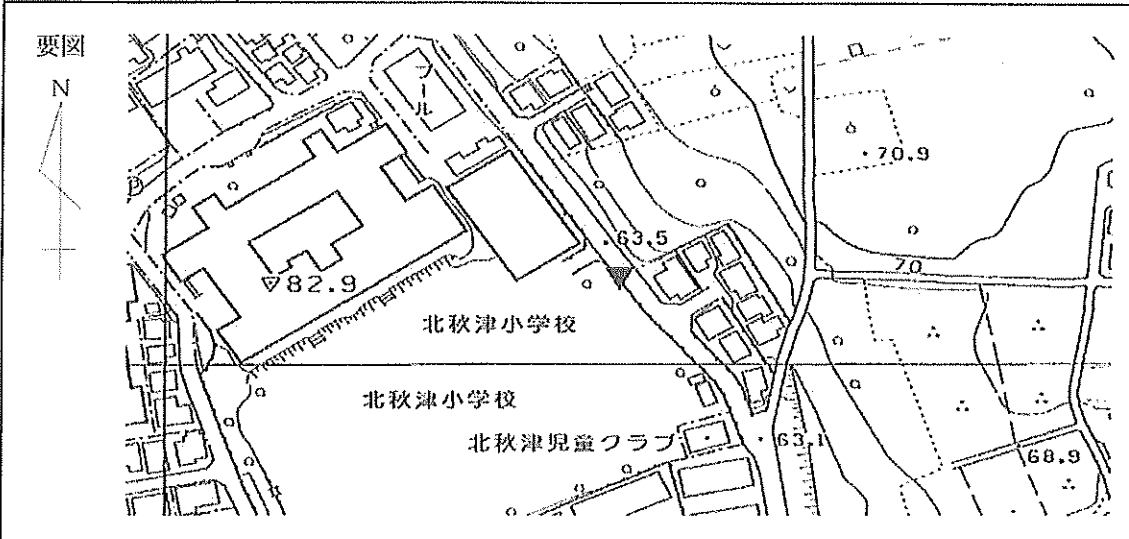
X	m	-23970.200	≡
Y		-31864.168	≡
H		62.071	≡

「この測量成果は、国土地理院の助言をうけて得たものである。(助言番号)平23関公第712号」


# 節 点 点 の 記

調製 2006年1月19日

点 名	1A964	基準点コード	KG3112081A964
地 区 名	所沢市地区	測 量 年 月 日	2005年12月06日
作 業 機 関 名	株式会社塩崎テクノブレイン	作 業 責 任 者	江田 章
所 在 地	所沢市大字北秋津623番地先		
管 理 者	所沢市道路公園部建設総務課		
標 識 種 類	紙	現 況 地 目	公衆用道路
備 考	1/2500		



現 況 写 真



11208 所沢市

基準点成果表

(AREA= 9 )

1A969

X	m	-24338.733	//
Y		-31987.410	//
H		55.790	//

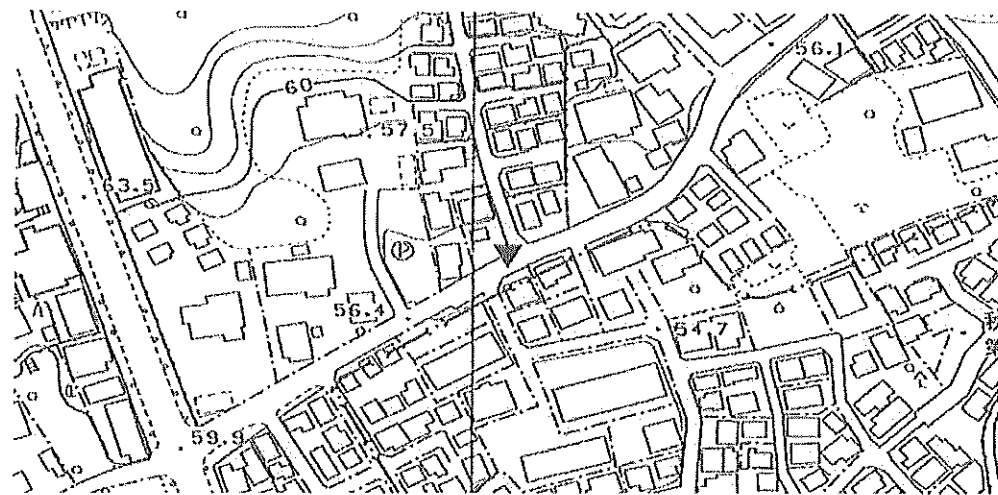
「この測量成果は、国土地理院の助言をうけて得たものである。(助言番号) 平23関公第712号」

# 節 点 点 の 記

調製 2006年1月19日


点 名	1A969	基準点コード	KG3112081A969
地 区 名	所沢市地区	測 量 年 月 日	2005年12月07日
作 業 機 関 名	株式会社塩崎テクノブレイン	作 業 責 任 者	江田 章
所 在 地	所沢市大字北秋津352番地先		
管 理 者	所沢市道路公園部建設総務課		
標 識 種 類	錕	現 況 地 目	公衆用道路
備 考	1/2500		

要図



現 況 写 真

近 景



遠 景



11208 所沢市

基準点成果表

(AREA= 9 )

1A971

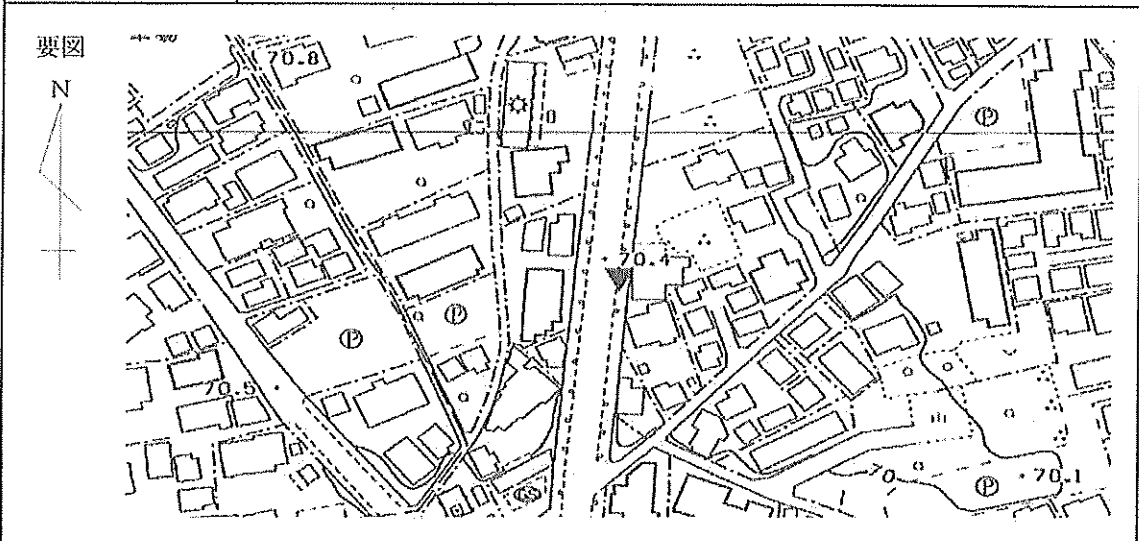
X	m	-24033.303	≡
Y		-32145.654	≡
H		70.417	≡

「この測量成果は、国土地理院の助言をうけて得たものである。(助言番号)平23関公第712号」


# 節 点 点 の 記

調製 2006年1月19日

点 名	1A971	基準点コード	KG3112081A971
地 区 名	所沢市地区	測 量 年 月 日	2005年12月10日
作 業 機 関 名	株式会社塩崎テクノブレイン	作 業 責 任 者	江田 章
所 在 地	所沢市大字北秋津697番地先		
管 理 者	所沢市道路公園部建設総務課		
標 識 種 類	銀	現 況 地 目	公衆用道路
備 考	1/2500		



現 況 写 真



11208 所沢市

基準点成果表

(AREA= 9 )

1A972

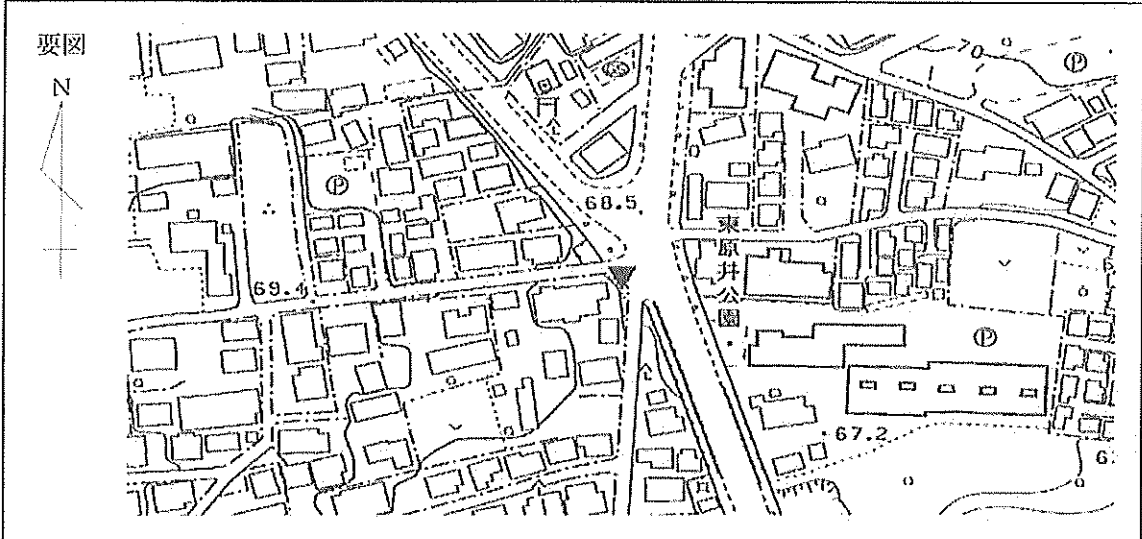
X	<sup>m</sup>	-24188.491	✓
Y		-32167.065	✓
H		68.016	✓

「この測量成果は、国土地理院の助言をうけて得たものである。(助言番号) 平23関公第712号」


# 節 点 点 の 記

調製 2006年1月19日

点 名	1A972	基準点コード	KG3112081A972
地 区 名	所沢市地区	測 量 年 月 日	2005年12月07日
作 業 機 関 名	株式会社塩崎テクノブレイン	作 業 責 任 者	江田 章
所 在 地	所沢市大字北秋津332番1地先		
管 理 者	所沢市道路公園部建設総務課		
標 識 種 類	鋳	現 況 地 目	公衆用道路
備 考	1/2500		



現 況 写 真



11208 所沢市

基準点成果表

(AREA= 9 )

1A977

X	<sup>m</sup>	-24359.462	✓
Y		-32293.085	✓
H		68.754	✓

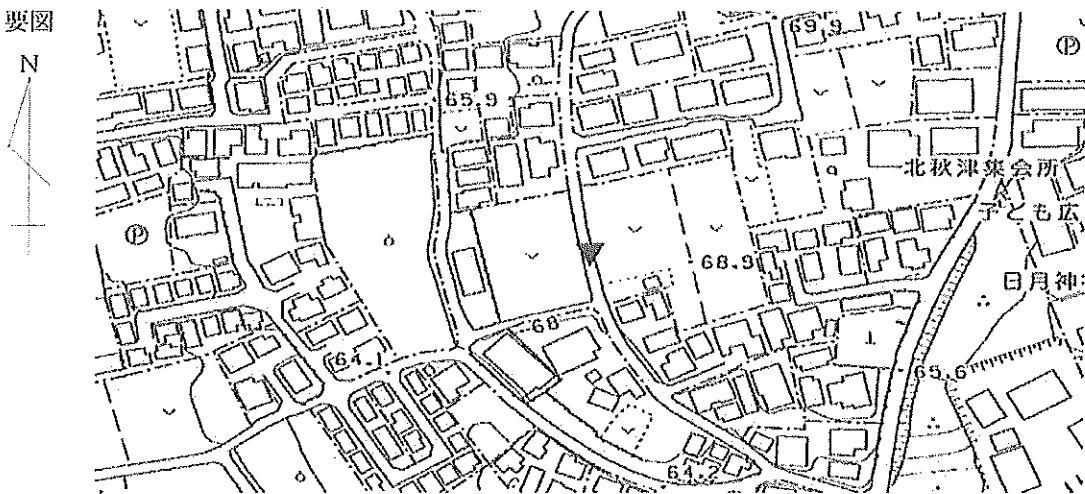
「この測量成果は、国土地理院の助言をうけて得たものである。(助言番号) 平23関公第712号」

# 節 点 点 の 記

調製 2006年1月19日


点 名	1A977 ㄥ	基準点コード	KG3112081A977 ㄥ
地 区 名	所沢市地区 ㄥ	測量年月日	2005年12月07日 ㄥ
作業機関名	株式会社塩崎テクノブレイン ㄥ	作業責任者	江田 章 ㄥ
所在地	所沢市大字北秋津244番地先 ㄥ		
管 理 者	所沢市道路公園部建設総務課 ㄥ		
標 識 種 類	鉄 ㄥ	現 況 地 目	公衆用道路 ㄥ
備 考	1/2500 ㄥ		

要図




現 況 写 真

近 景



遠 景



11208 所沢市

基準点成果表

(AREA= 9 )

1A979

X	m	-24550.333	✓✓
Y		-32297.112	✓✓
H		65.052	✓✓

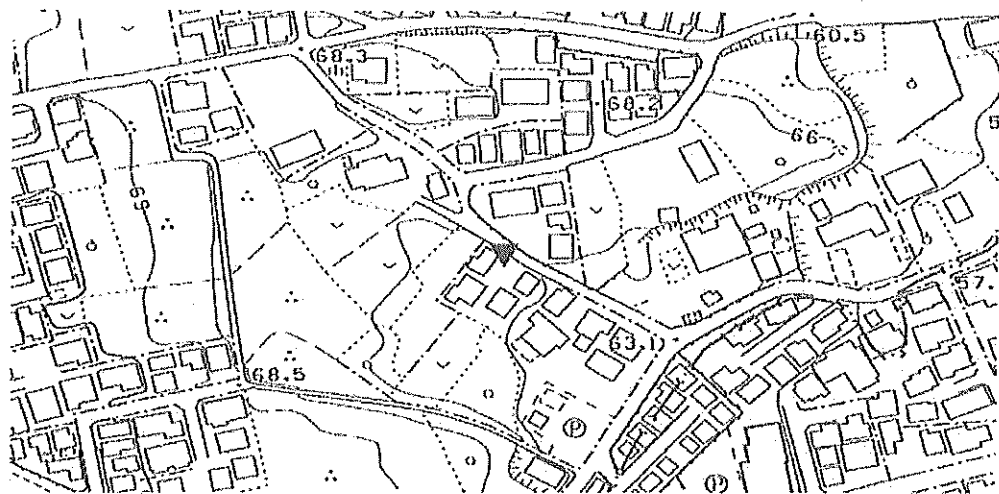
「この測量成果は、国土地理院の助言をうけて得たものである。(助言番号) 平23関公第712号」

# 節 点 点 の 記

調製 2006年1月19日

点 名	1A979	基準点コード	KG3112081A979
地 区 名	所沢市地区	測 量 年 月 日	2005年12月15日
作 業 機 関 名	株式会社塩崎テクノブレイン	作 業 責 任 者	江田 章
所 在 地	所沢市大字北秋津32番2地先		
管 理 者	所沢市道路公園部建設総務課		
標 識 種 類	銀	現 況 地 目	公衆用道路
備 考	1/2500		

要図



現 況 写 真

近 景



遠 景



11208 所沢市

基準点成果表

(AREA= 9 )

1A982

X	m	-24234.499	✓✓
Y		-32469.442	✓✓
H		69.583	✓✓

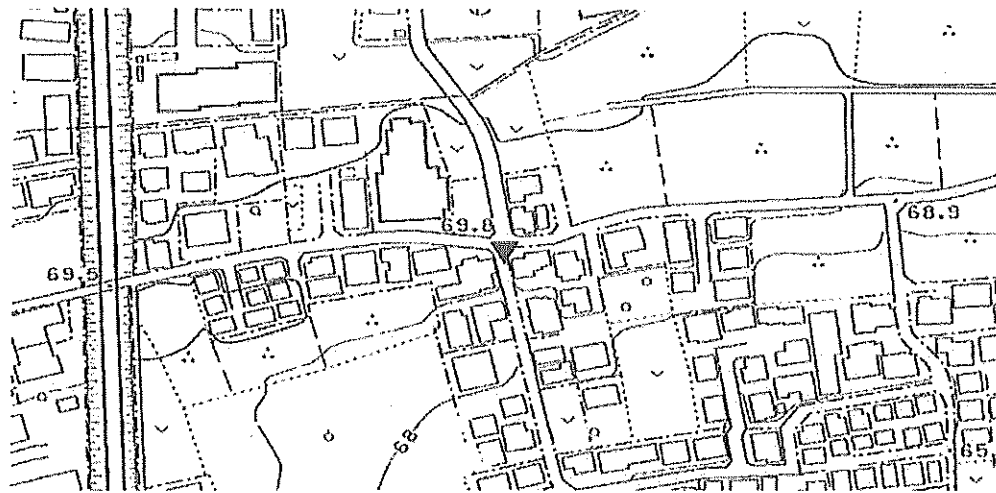
「この測量成果は、国土地理院の助言をうけて得たものである。(助言番号) 平23関公第712号」

# 節 点 点 の 記

調製 2006年1月19日


点 名	1A982	基準点コード	KG3112081A982
地 区 名	所沢市地区	測 量 年 月 日	2005年12月07日
作 業 機 関 名	株式会社塩崎テクノブレイン	作 業 責 任 者	江田 章
所 在 地	所沢市大字北秋津280番3地先		
管 理 者	所沢市道路公園部建設総務課		
標 識 種 類	銀	現 況 地 目	公衆用道路
備 考	1/2500		

要図




現 況 写 真

近 景



遠 景



11208 所沢市

基準点成果表

(AREA= 9 )

1A986

X	m	-24582.335	✓
Y		-32518.250	✓
H		72.003	✓

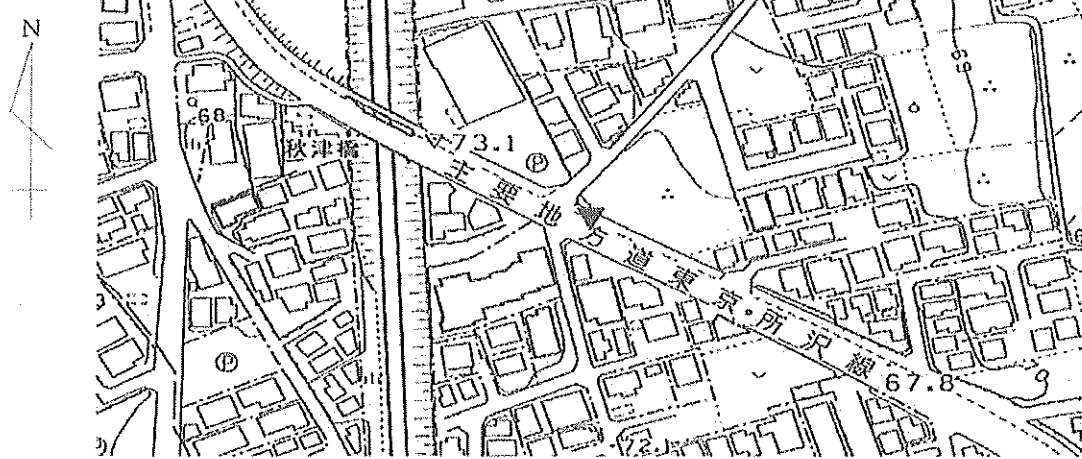
「この測量成果は、国土地理院の助言をうけて得たものである。(助言番号) 平23関公第712号」

# 節 点 点 の 記

調製 2006年1月19日


点 名	1A986	基準点コード	KG3112081A986
地 区 名	所沢市地区	測 量 年 月 日	2005年12月07日
作 業 機 関 名	株式会社塩崎テクノブレイン	作 業 責 任 者	江田 章
所 在 地	所沢市大字北秋津216番地先		
管 理 者	埼玉県川越県土整備事務所		
標 識 種 類	錕	現 況 地 目	公衆用道路
備 考	1/2500		

要図




現 況 写 真

近 景



遠 景



11208 所沢市

基準点成果表

(AREA= 9 )

1A989

X	<sup>m</sup>	-22651.604	✓✓
Y		-30872.639	✓✓
H		55.602	✓✓

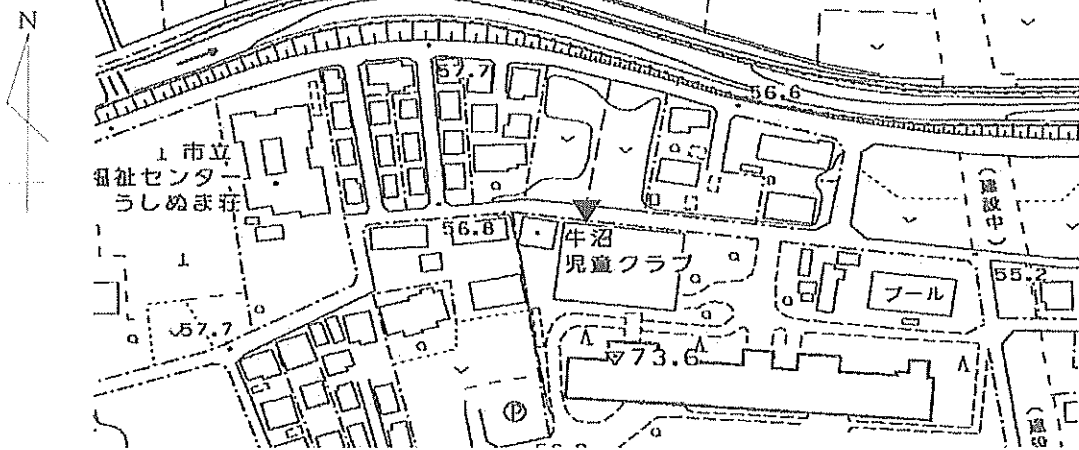
「この測量成果は、国土地理院の助言をうけて得たものである。(助言番号) 平23関公第712号」

# 節 点 点 の 記

調製 2006年1月19日

点 名	1A989	基準点コード	KG3112081A989
地 区 名	所沢市地区	測 量 年 月 日	2005年12月08日
作 業 機 関 名	株式会社塩崎テクノブレイン	作 業 責 任 者	江田 章
所 在 地	所沢市大字牛沼11番地先		
管 理 者	所沢市道路公園部建設総務課		
標 識 種 類	鉄	現 況 地 目	公衆用道路
備 考	1/2500		

要図




現 況 写 真

近 景



遠 景



11208 所沢市

基準点成果表

(AREA= 9 )

1A995

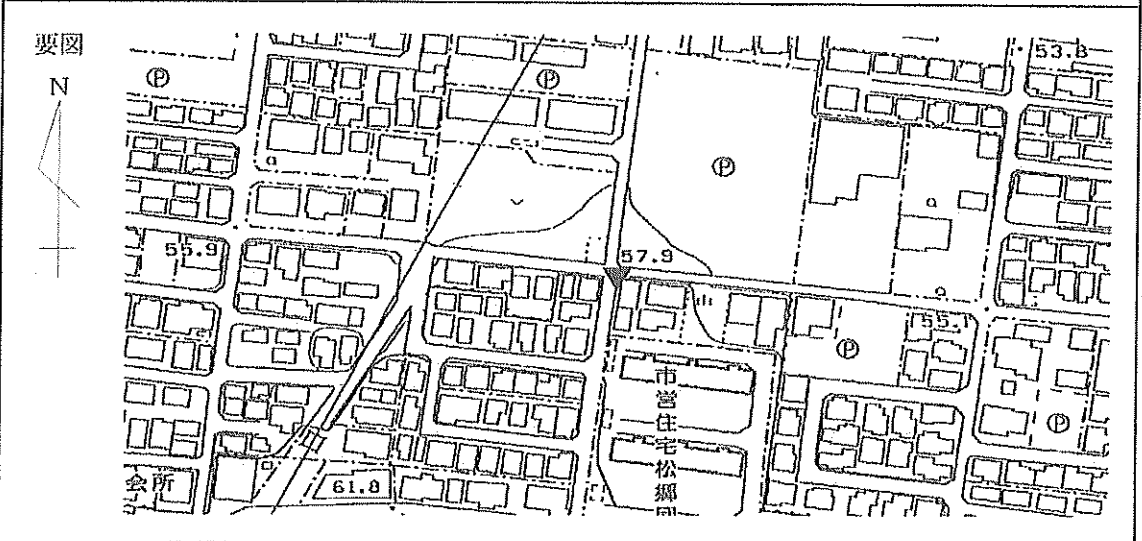
X	<sup>m</sup>	-22894.435	✓
Y		-30451.611	✓
H		57.418	✓

「この測量成果は、国土地理院の助言をうけて得たものである。(助言番号) 平23関公第712号」


# 節 点 点 の 記

調製 2006年1月19日

点 名	1A995	基準点コード	KG3112081A995
地 区 名	所沢市地区	測 量 年 月 日	2005年12月08日
作 業 機 関 名	株式会社塩崎テクノブレイン	作 業 責 任 者	江田 章
所 在 地	所沢市大字松郷92番3地先		
管 理 者	所沢市道路公園部建設総務課		
標 識 種 類	鉦	現 況 地 目	公衆用道路
備 考	1/2500		



現 況 写 真



11208 所沢市

基準点成果表

(AREA= 9 )

1A999

X	m	-23124.489	✓
Y		-30534.366	✓
H		61.605	✓

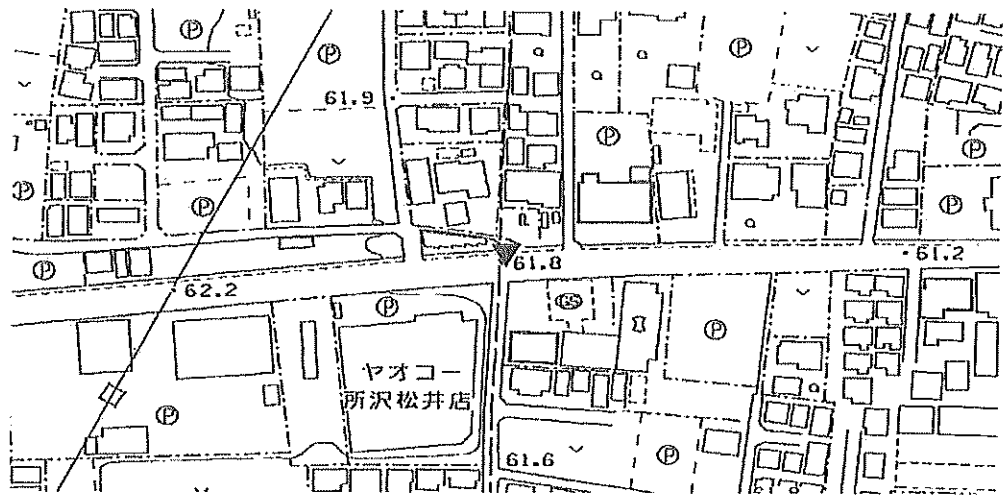
「この測量成果は、国土地理院の助言をうけて得たものである。(助言番号) 平23関公第712号」

# 節 点 点 の 記

調製 2006年1月19日

点 名	1A999	基準点コード	KG3112081A999
地 区 名	所沢市地区	測 量 年 月 日	2005年12月11日
作 業 機 関 名	株式会社塩崎テクノブレイン	作 業 責 任 者	江田 章
所 在 地	所沢市大字上安松818番地先		
管 理 者	埼玉県川越県土整備事務所		
標 識 種 類	紙	現 況 地 目	公衆用道路
備 考	1/2500		

要図



現 況 写 真

近 景



遠 景

