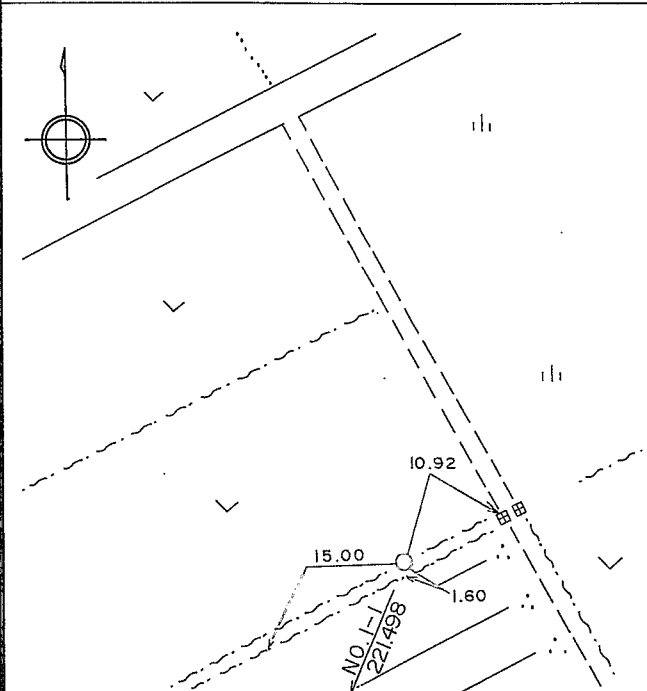
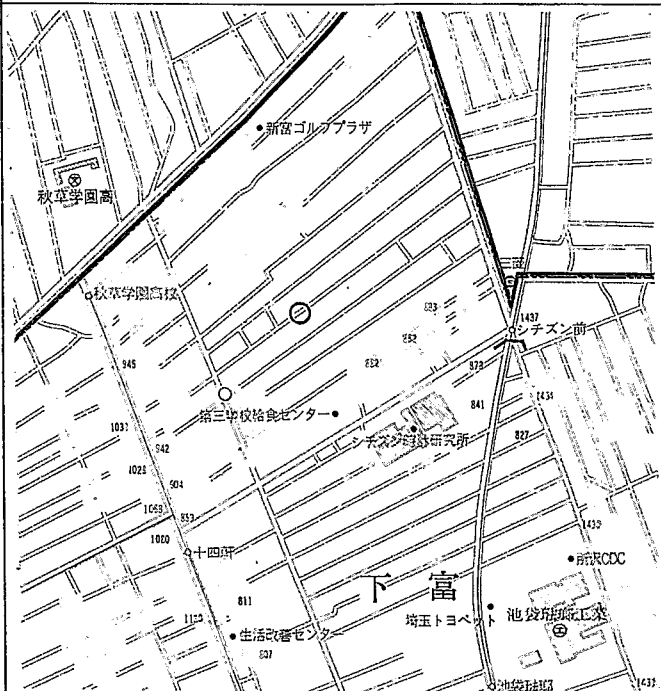
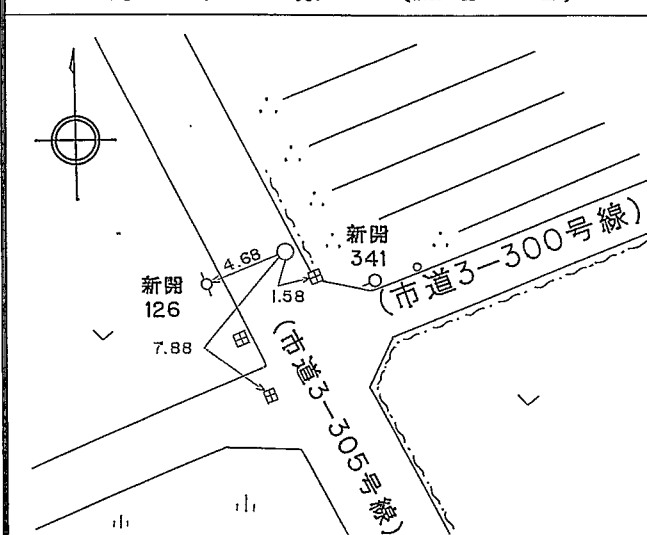


# 所沢市都市基準点（1級）点の記

|   |                             |         |       |   |        |          |
|---|-----------------------------|---------|-------|---|--------|----------|
| 点 名   | NO. 1                       |         |       | 1/20万図名   | 1/5万図名 | 1/2.5万図名 |
|   |                             |         |       | 東 京   | 川 越    | 川 越 南 部  |
| 所 在 地   | 埼玉県所沢市大字下富929               |         |       |   |        |          |
| 所 有 者   | 埼玉県所沢市大字下富938-3             |         |       |   |        |          |
| 管 理 者   | 藤野 喬                        |         |       | 電話 0429-42-0746   |        |          |
| 埋 設 法   | 地 下                         | 標 識 番 号 | No. 1 | 金 属 標   | 地 目    | 畑        |
| 選 点   | 平成 7年 9月12日                 |         | 選 点 者 | 朝日航洋(株) 茂木昭広  |        |          |
| 埋 標   | 平成 7年10月23日                 |         | 埋 標 者 | 朝日航洋(株) 茂木昭広  |        |          |
| 地 上 点   |                             |         |       | 案 内 図 (1/15,000)  |        |          |
|   |                             |         |       |  |        |          |
| 方 位 標 (No. 1 - 1)   |                             |         |       | 屋 上 点 ( )   |        |          |
|  |                             |         |       |   |        |          |
| 所 在 地   | 大字下富908-1地先<br>市道3-305号線    |         |       | 所 在 地   |        |          |
| 所 有 者   | 所 沢 市<br>道路部道路総務課 (98-9171) |         |       | 所 有 者   |        |          |

## 所沢市都市基準点成果表（公共）

(AREA = 9) //

| 1級基準点 |          |             | No.1  |                             |
|-------|----------|-------------|-------|-----------------------------|
| B     | 35° 50'  | 14.5938" // | X     | -17977.379 <sup>m</sup> //  |
| L     | 139° 27' | 40.2394" // | Y     | -33620.396 //               |
| N     | 0° 13'   | 4.4" //     | H     | 58.021 <sup>m</sup> 直接水準 // |
|       |          |             | ジオイド高 | 39.164 //                   |
|       |          |             | 柱石長   |                             |
|       |          |             | 縮尺係数  | 0.999914 //                 |

| 視準点の名称     |    | 平均方向角 |    |          | 距離                       | 備考     |
|------------|----|-------|----|----------|--------------------------|--------|
| ① No.6-5 : |    | 182   | 16 | 13.6" // | 1410.222 <sup>m</sup> // | 屋上点 :  |
| No.1-1 :   |    | 223   | 35 | 15.6" // | 221.497 //               | 方位標 :  |
| 埋標形式       | 地上 | 地下 :  | 屋上 | 標識番号     | 標—石<br>金属標 :             | No.1 : |

GPS測量による、

「この測量成果は、国土地理院長の助言を受けて得たものである（助言番号）平25関公第55号」

平成25年8月 補正パラメーターを用いた改算（座標変換）

# 所沢市都市基準点（1級）点の記

|                   |                             |         |       |                  |        |          |
|-------------------|-----------------------------|---------|-------|------------------|--------|----------|
| 点 名               | NO. 2                       |         |       | 1/20万図名          | 1/5万図名 | 1/2.5万図名 |
|                   |                             |         |       | 東 京              | 青 梅    | 所 沢      |
| 所 在 地             | 埼玉県所沢市大字下富1365              |         |       |                  |        |          |
| 所 有 者             | 埼玉県所沢市大字下富340               |         |       |                  |        |          |
| 管 理 者             | 横山 章司                       |         |       | 電話 0429-42-0451  |        |          |
| 埋 設 法             | 地 下                         | 標 識 番 号 | No. 2 | 金 属 標            | 地 目    | 畑        |
| 選 点               | 平成 7年 8月23日                 |         | 選 点 者 | 朝日航洋(株) 生井慎之介    |        |          |
| 埋 標               | 平成 7年10月23日                 |         | 埋 標 者 | 朝日航洋(株) 茂木昭広     |        |          |
| 地 上 点             |                             |         |       | 案 内 図 (1/15,000) |        |          |
|                   |                             |         |       |                  |        |          |
| 方 位 標 (No. 2 - 1) |                             |         |       | 屋 上 点 ( )        |        |          |
|                   |                             |         |       |                  |        |          |
| 所 在 地             | 大字下富332-5地先<br>市道3-241号線    |         |       | 所 在 地            |        |          |
| 所 有 者<br>管 理 者    | 所 沢 市<br>道路部道路総務課 (98-9171) |         |       | 所 有 者<br>管 理 者   |        |          |

## 所沢市都市基準点成果表（公共）

(AREA = 9) ✓✓

| 1級基準点 |          |             | No.2  |      |               |
|-------|----------|-------------|-------|------|---------------|
| B     | 35° 49′  | 57.7323″ ✓✓ | X     | m    | -18502.237 ✓✓ |
| L     | 139° 28′ | 36.0433″ ✓✓ | Y     |      | -32221.923 ✓✓ |
| N     | 0° 12′   | 31.7″ ✓✓    | H     | m    | 53.022 ✓✓     |
|       |          |             |       | 直接水準 |               |
|       |          |             | ジオイド高 |      | 39.044 ✓✓     |
|       |          |             | 柱石長   |      |               |
|       |          |             | 縮尺係数  |      | 0.999913 ✓✓   |

| 視準点の名称     |    | 平均方向角 |    |          | 距離   |            | 備考     |  |
|------------|----|-------|----|----------|------|------------|--------|--|
| No.2-1 :   |    | 152   | 29 | 13.8″ ✓✓ | m    | 67.596 ✓✓  | 方位標 :  |  |
| ① No.5-5 : |    | 246   | 27 | 35.4″ ✓✓ |      | 946.749 ✓✓ | 屋上点 :  |  |
| ② No.186 : |    | 257   | 19 | 55.6″ ✓✓ |      | 446.584 ✓✓ | 地上点 :  |  |
| 埋標形式       | 地上 | 地下    | :  | 屋上       | 標識番号 | 標石<br>金属標  | No.2 : |  |

GPS測量による

「この測量成果は、国土地理院長の助言を受けて得たものである（助言番号）平25関公第55号」

平成25年8月 補正パラメーターを用いた改算（座標変換）

# 所沢市都市基準点（1級）点の記

|       |                    |         |       |                  |        |           |
|-------|--------------------|---------|-------|------------------|--------|-----------|
| 点 名   | NO. 3              |         |       | 1/20万図名          | 1/5万図名 | 1/2.5万図名  |
|       |                    |         |       | 東 京              | 青 梅    | 所 沢       |
| 所 在 地 | 埼玉県所沢市大字下富1041-5地先 |         |       |                  |        |           |
|       | 市道3-315号線          |         |       |                  |        |           |
| 所 有 者 | 所 沢 市              |         |       |                  |        |           |
| 管 理 者 | 道路部道路総務課           |         |       | 電話 0429-98-9171  |        |           |
| 埋 設 法 | 地 下                | 標 識 番 号 | No. 3 | 金 属 標            | 地 目    | 公 衆 用 道 路 |
| 選 点   | 平成 7年 8月28日        |         | 選 点 者 | 朝日航洋(株) 茂木昭広     |        |           |
| 埋 標   | 平成 7年10月16日        |         | 埋 標 者 | 朝日航洋(株) 茂木昭広     |        |           |
| 地 上 点 |                    |         |       | 案 内 図 (1/15,000) |        |           |
|       |                    |         |       |                  |        |           |

## 所沢市都市基準点成果表（公共）

(AREA = 9) ≡

| 1級基準点 |          |            | No.3  |                    |
|-------|----------|------------|-------|--------------------|
| B     | 35° 50'  | 0.5371" ≡  | X     | m<br>-18408.181 ≡  |
| L     | 139° 27' | 15.3039" ≡ | Y     | -34247.817 ≡       |
| N     | 0° 13'   | 18.9" ≡    | H     | m<br>63.395 ≡ 直接水準 |
|       |          |            | ジオイド高 | 39.180 ≡           |
|       |          |            | 柱石長   |                    |
|       |          |            | 縮尺係数  | 0.999914 ≡         |

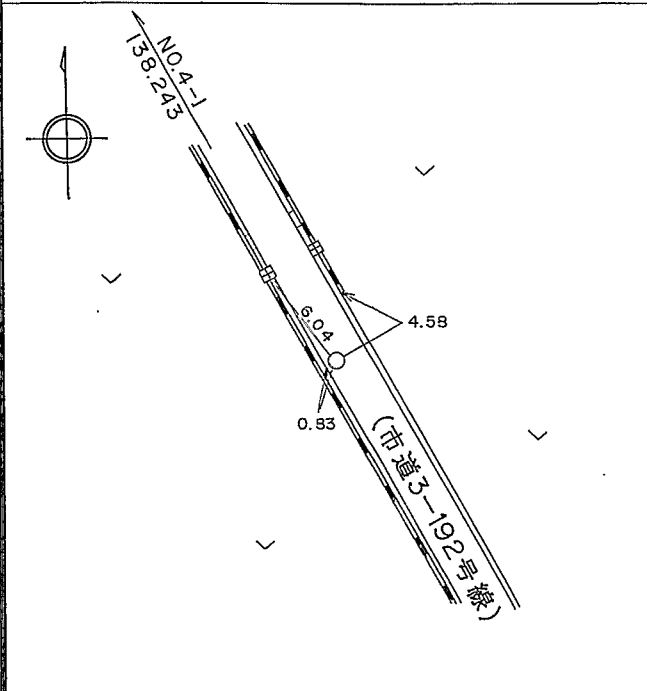
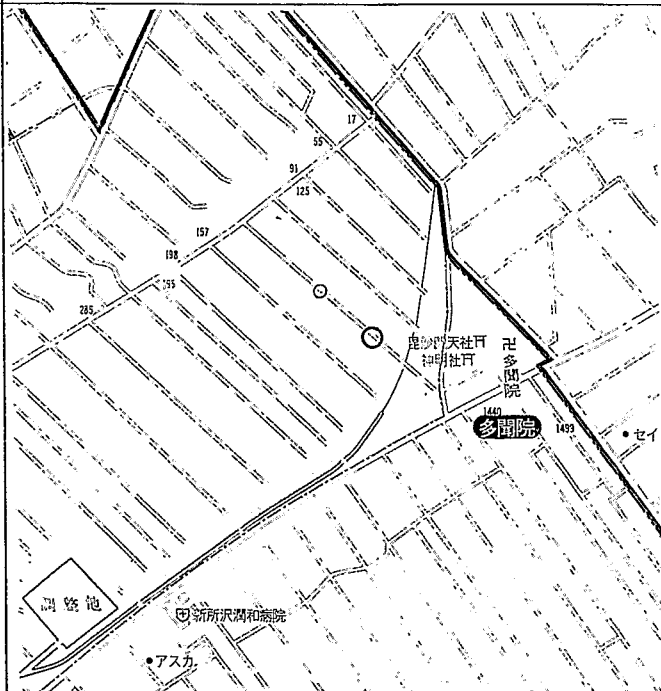
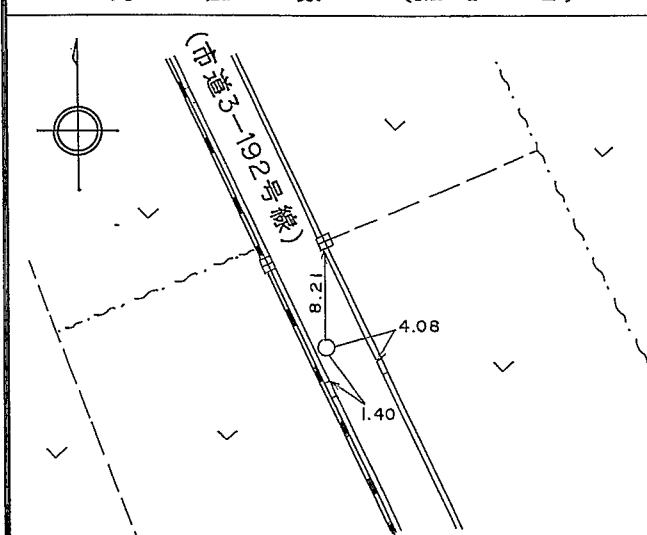
| 視準点の名称     |    | 平均方向角 |    |         | 距離             | 備考           |
|------------|----|-------|----|---------|----------------|--------------|
| No.3-1 :   |    | 63    | 57 | 16.0" ≡ | m<br>119.921 ≡ | 方位標 :        |
| ① No.6-5 : |    | 149   | 42 | 8.0" ≡  | 1133.031 ≡     | 屋上点 :        |
| 埋標形式       | 地上 | 地下    | ;  | 屋上      | 標識番号           | 標—石<br>金属標 ; |
| No.3 :     |    |       |    |         |                |              |

GPS測量による

「この測量成果は、国土地理院長の助言を受けて得たものである（助言番号）平25関公第55号」

平成25年8月 補正パラメーターを用いた改算（座標変換）

# 所沢市都市基準点（1級）点の記

|   |                                |         |       |   |        |           |
|---|--------------------------------|---------|-------|---|--------|-----------|
| 点 名   | NO. 4                          |         |       | 1/20万図名   | 1/5万図名 | 1/2.5万図名  |
|   |                                |         |       | 東 京   | 青 梅    | 所 沢       |
| 所 在 地   | 埼玉県所沢市大字下富176-1地先<br>市道3-192号線 |         |       |   |        |           |
| 所 有 者   | 所 沢 市                          |         |       |   |        |           |
| 管 理 者   | 道路部道路総務課                       |         |       | 電話 0429-98-9171   |        |           |
| 埋 設 法   | 地 下                            | 標 識 番 号 | No. 4 | 金 属 標   | 地 目    | 公 衆 用 道 路 |
| 選 点   | 平成 7年 9月 1日                    |         | 選 点 者 | 朝日航洋(株) 生井慎之介   |        |           |
| 埋 標   | 平成 7年10月24日                    |         | 埋 標 者 | 朝日航洋(株) 茂木昭広  |        |           |
| 地 上 点   |                                |         |       | 案 内 図 (1/15,000)  |        |           |
|   |                                |         |       |  |        |           |
| 方 位 標 (No. 4 - 1)   |                                |         |       | 屋 上 点 ( )   |        |           |
|  |                                |         |       |   |        |           |
| 所 在 地   | 大字下富168-2地先<br>市道3-192号線       |         |       | 所 在 地   |        |           |
| 所 有 者   | 所 沢 市<br>道路部道路総務課 (98-9171)    |         |       | 所 有 者   |        |           |

## 所沢市都市基準点成果表（公共）

(AREA = 9) ✓✓

### 1級基準点

No.4

|   |          |          |    |       |                     |
|---|----------|----------|----|-------|---------------------|
|   |          |          |    |       |                     |
| B | 35° 49'  | 52.7772" | ✓✓ | X     | m<br>-18657.958 ✓✓  |
| L | 139° 29' | 9.4559"  | ✓✓ | Y     | -31383.946 ✓✓       |
| N | 0° 12'   | 12.1"    | ✓✓ | H     | m<br>50.652 ✓✓ 直接水準 |
|   |          |          |    | ジオイド高 | 38.982 ✓✓           |
|   |          |          |    | 柱石長   |                     |
|   |          |          |    | 縮尺係数  | 0.999912 ✓✓         |

| 視準点の名称      | 平均方向角             | 距離                       | 備考         |
|-------------|-------------------|--------------------------|------------|
| ① No.16-5 : | 229° 27' 3.4" ✓✓  | 2515.343 <sup>m</sup> ✓✓ | 屋上点 :      |
| ② No.187 :  | 234° 29' 5.2" ✓✓  | 464.412 ✓✓               | 地上点 :      |
| No.4-1 :    | 311° 54' 27.1" ✓✓ | 138.242 ✓✓               | 方位標 :      |
| 埋標形式        | 地上                | 地下                       | 屋上         |
|             |                   |                          | 標識番号       |
|             |                   |                          | 標一石<br>金属標 |
|             |                   |                          | No.4       |

GPS測量による

「この測量成果は、国土地理院長の助言を受けて得たものである（助言番号）平25関公第55号」

平成25年8月 補正パラメーターを用いた改算（座標変換）

# 所沢市都市基準点（1級）点の記

|                   |   |         |       |                   |   |          |
|-------------------|---|---------|-------|-------------------|---|----------|
| 点 名               | NO. 5                                     |         |       | 1/20万図名           | 1/5万図名                                    | 1/2.5万図名 |
|                   |   |         |       | 東 京               | 青 梅                                       | 所 沢      |
| 所 在 地             | 埼玉県所沢市大字下富647-5                           |         |       |                   |   |          |
|                   | 所沢市立富岡小学校                                 |         |       |                   |   |          |
| 所 有 者<br>管 理 者    | 所沢市教育委員会                                  |         |       | 電話 0429-98-9235   |   |          |
|                   | 所沢市立富岡小学校                                 |         |       | 電話 0429-42-0304   |   |          |
| 埋 設 法             | 地 下                                       | 標 識 番 号 | No. 5 | 金 属 標             | 地 目                                       | 学 校 用 地  |
| 選 点               | 平成 7年 8月 9日                               |         | 選 点 者 | 朝日航洋（株） 生井慎之介     |   |          |
| 埋 標               | 平成 7年10月 5日                               |         | 埋 標 者 | 朝日航洋（株） 茂木昭広      |   |          |
| 地 上 点             |   |         |       | 案 内 図 (1/15,000)  |   |          |
|                   |   |         |       |                   |   |          |
| 方 位 標 (No. 5 - 1) |   |         |       | 屋 上 点 (No. 5 - 5) |   |          |
|                   |   |         |       |                   |   |          |
| 所 在 地             | 大字下富647-5                                 |         |       | 所 在 地             | 大字下富647-5                                 |          |
| 所 有 者<br>管 理 者    | 所沢市教育委員会 (98-9235)<br>所沢市立富岡小学校 (42-0304) |         |       | 所 有 者<br>管 理 者    | 所沢市教育委員会 (98-9235)<br>所沢市立富岡小学校 (42-0304) |          |

## 所沢市都市基準点成果表（公共）

(AREA = 9) ✓

### 1級基準点

### No.5

B 35° 49' 42.4898" ✓

L 139° 28' 1.6509" ✓

N 0° 12' 51.7" ✓

X m  
-18968.795 ✓

Y -33086.788 ✓

H m  
59.619 ✓ 直接水準

ジオイド高 39.071 ✓

柱石長

縮尺係数 0.999913 ✓

| 視準点の名称   |    | 平均方向角 |           | 距離            | 備考        |
|----------|----|-------|-----------|---------------|-----------|
| No.5-1   | :  | 343   | 20 48.0 ✓ | m<br>66.364 ✓ | 方位標       |
| ① No.5-5 | :  | 358   | 2 41.5 ✓  | 88.526 ✓      | 屋上点       |
| 埋標形式     | 地上 | 地下    | 屋上        | 標識番号          | 標石<br>金属標 |
| No.5 ;   |    |       |           |               |           |

TS測量による。

「この測量成果は、国土地理院長の助言を受けて得たものである（助言番号）平25関公第55号」

平成25年8月 補正パラメーターを用いた改算（座標変換）

## 所沢市都市基準点成果表（公共）

(AREA = 9)

### 1級基準点

### No.5-5

|   |          |          |  |       |            |  |
|---|----------|----------|--|-------|------------|--|
| B | 35° 49'  | 45.3600" |  | X     | -18880.328 |  |
| L | 139° 28' | 1.5174"  |  | Y     | -33089.808 |  |
| N | 0° 12'   | 51.8"    |  | H     | 73.28      |  |
|   |          |          |  | ジオイド高 | 39.077     |  |
|   |          |          |  | 柱石長   |            |  |
|   |          |          |  | 縮尺係数  | 0.999913   |  |

| 視準点の名称     |    | 平均方向角 |    |      | 距離        | 備考     |
|------------|----|-------|----|------|-----------|--------|
| ② No.186   | ;  | 57    | 2  | 53.4 | 515.115   | 地上点    |
| ① No.2     | ;  | 66    | 27 | 35.3 | 946.749   | 地上点    |
| ① No.5     | ;  | 178   | 2  | 41.5 | 88.526    | 地上点    |
| ② No.110-5 | ;  | 183   | 2  | 55.2 | 949.560   | 屋上点    |
| ② No.106-5 | ;  | 226   | 0  | 53.2 | 313.887   | 屋上点    |
| ① No.6-5   | ;  | 229   | 12 | 33.3 | 774.667   | 屋上点    |
| ② No.107-5 | ;  | 240   | 50 | 0.4  | 1285.685  | 屋上点    |
| ② No.102   | ;  | 290   | 16 | 36.2 | 434.714   | 地上点    |
| 埋標形式       | 地上 | 地下    | 屋上 | 標識番号 | 標石<br>金属標 | No.5-5 |

GPS測量による

「この測量成果は、国土地理院長の助言を受けて得たものである（助言番号）平25関公第55号」

平成25年8月 補正パラメーターを用いた改算（座標変換）

# 所沢市都市基準点（1級）点の記

|                   |                       |         |                        |                        |                       |          |
|-------------------|-----------------------|---------|------------------------|------------------------|-----------------------|----------|
| 点 名               | NO. 6                 |         |                        | 1/20万図名                | 1/5万図名                | 1/2.5万図名 |
|                   |                       |         |                        | 東 京                    | 青 梅                   | 所 沢      |
| 所 在 地             | 埼玉県所沢市大字神米金404        |         |                        |                        |                       |          |
|                   | 所沢市立富岡中学校             |         |                        |                        |                       |          |
| 所 有 者<br>管 理 者    | 所沢市教育委員会              |         |                        | 電話 0429-98-9235        |                       |          |
|                   | 所沢市立富岡中学校             |         |                        | 電話 0429-42-0312        |                       |          |
| 埋 設 法             | 地 下                   | 標 識 番 号 | No. 6                  | 金 属 標                  | 地 目                   | 学 校 用 地  |
| 選 点               | 平成 7年 8月 9日           |         | 選 点 者                  | 朝日航洋（株） 茂木昭広           |                       |          |
| 埋 標               | 平成 7年10月 5日           |         | 埋 標 者                  | 朝日航洋（株） 茂木昭広           |                       |          |
| 地 上 点             |                       |         |                        | 案 内 図 (1/15,000)       |                       |          |
|                   |                       |         |                        |                        |                       |          |
| 方 位 標 (No. 6 - 1) |                       |         |                        | 屋 上 点 (No. 6 - 5)      |                       |          |
|                   |                       |         |                        |                        |                       |          |
| 所 在 地             | 大字神米金404              |         |                        | 所 在 地                  | 大字神米金404              |          |
| 所 有 者<br>管 理 者    | 所沢市教育委員会<br>所沢市立富岡中学校 |         | (98-9235)<br>(42-0312) | 所 有 者<br>管 理 者         | 所沢市教育委員会<br>所沢市立富岡中学校 |          |
|                   |                       |         |                        | (98-9235)<br>(42-0312) |                       |          |

## 所沢市都市基準点成果表（公共）

(AREA = 9) ✓✓

### 1級基準点

### No.6

|   |          |          |    |       |  |   |             |
|---|----------|----------|----|-------|--|---|-------------|
|   |          |          |    |       |  |   |             |
| B | 35° 49'  | 25.2479" | ✓✓ | X     |  | m |             |
| L | 139° 27' | 41.5957" | ✓✓ | Y     |  |   |             |
| N | 0° 13'   | 3.4"     | ✓✓ | H     |  | m |             |
|   |          |          |    |       |  |   | 直接水準 ✓✓     |
|   |          |          |    | ジオイド高 |  |   | 39.072 ✓✓   |
|   |          |          |    | 柱石長   |  |   |             |
|   |          |          |    | 縮尺係数  |  |   | 0.999914 ✓✓ |

| 視準点の名称     | 平均方向角             | 距離           | 備考           |
|------------|-------------------|--------------|--------------|
| No.6-1 :   | 281° 51' 33.4" ✓✓ | 86.101 m ✓✓  | 方位標 :        |
| ① No.6-5 : | 323° 3' 46.7" ✓✓  | 139.995 m ✓✓ | 屋上点 :        |
| 埋標形式       | 地上                | 地下 :         | 屋上           |
|            |                   | 標識番号         | 標一石<br>金属標 : |
|            |                   |              | No.6 :       |

TS測量による .

「この測量成果は、国土地理院長の助言を受けて得たものである（助言番号）平25関公第55号」

平成25年8月 補正パラメーターを用いた改算（座標変換）

## 所沢市都市基準点成果表（公共）

(AREA = 9)

### 1級基準点

### No.6-5

|   |          |          |  |       |            |   |  |
|---|----------|----------|--|-------|------------|---|--|
|   |          |          |  |       |            |   |  |
| B | 35° 49'  | 28.8680" |  | X     | -19386.373 | m |  |
| L | 139° 27' | 38.2272" |  | Y     | -33676.258 |   |  |
| N | 0° 13'   | 5.4"     |  | H     | 82.89      | m |  |
|   |          |          |  | ジオイド高 | 39.084     |   |  |
|   |          |          |  | 柱石長   |            |   |  |
|   |          |          |  | 縮尺係数  | 0.999914   |   |  |

| 視準点の名称       | 平均方向角          | 距離         | 備考    |
|--------------|----------------|------------|-------|
| ① No.1 :     | 2° 16' 13.3"   | 1410.222 m | 地上点 : |
| ① No.5-5 :   | 49° 12' 33.2"  | 774.667    | 屋上点 : |
| ② No.106-5 : | 51° 22' 51.1"  | 461.599    | 屋上点 : |
| ① No.6 :     | 143° 3' 46.7"  | 139.995    | 地上点 : |
| ① No.16-5 :  | 157° 11' 46.6" | 983.627    | 屋上点 : |
| ② No.111 :   | 224° 7' 4.7"   | 662.420    | 地上点 : |
| ② No.107-5 : | 257° 20' 4.6"  | 549.540    | 屋上点 : |
| ② No.104 :   | 316° 55' 53.4" | 541.186    | 地上点 : |
| ① No.3 :     | 329° 42' 7.8"  | 1133.031   | 地上点 : |

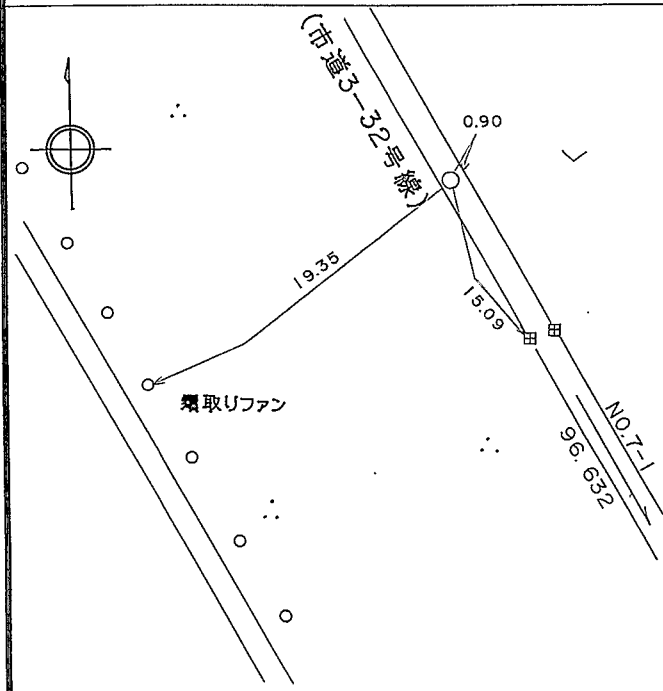
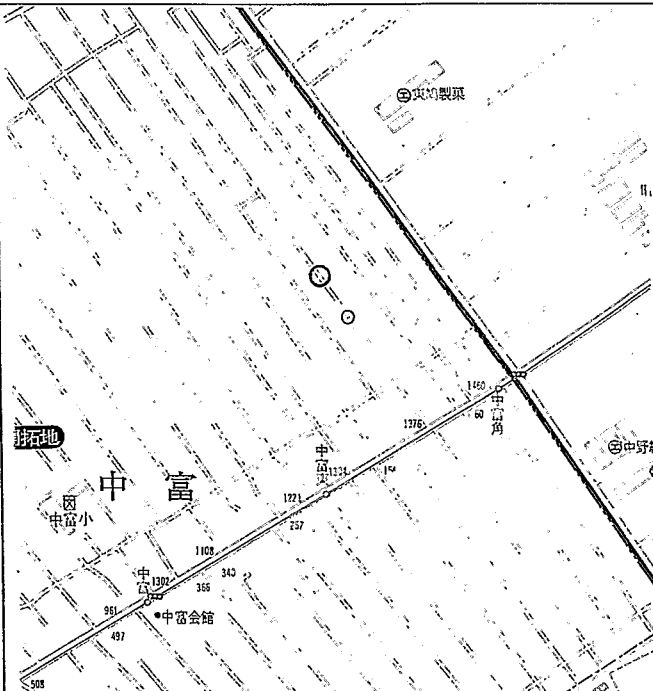

|      |    |    |      |      |              |          |
|------|----|----|------|------|--------------|----------|
| 埋標形式 | 地上 | 地下 | 屋上 ; | 標識番号 | 標一石<br>金属標 : | No.6-5 : |
|------|----|----|------|------|--------------|----------|

GPS測量による。

「この測量成果は、国土地理院長の助言を受けて得たものである（助言番号）平25関公第55号」

平成25年8月 補正パラメーターを用いた改算（座標変換）

# 所沢市都市基準点（1級）点の記

|   |                             |         |       |   |                 |           |
|---|-----------------------------|---------|-------|---|-----------------|-----------|
| 点 名   | NO. 7                       |         |       | 1/20万図名   | 1/5万図名          | 1/2.5万図名  |
|   |                             |         |       | 東 京   | 青 梅             | 所 沢       |
| 所 在 地   | 埼玉県所沢市大字中富1385地先            |         |       |   |                 |           |
|   | 市道3-32号線                    |         |       |   |                 |           |
| 所 有 者   | 所 沢 市                       |         |       |   |                 |           |
| 管 理 者   | 道路部道路総務課                    |         |       |   | 電話 0429-98-9171 |           |
| 埋 設 法   | 地 下                         | 標 識 番 号 | No. 7 | 金 属 標   | 地 目             | 公 衆 用 道 路 |
| 選 点   | 平成 7年 8月30日                 |         | 選 点 者 | 朝日航洋(株) 生井慎之介   |                 |           |
| 埋 標   | 平成 7年10月25日                 |         | 埋 標 者 | 朝日航洋(株) 茂木昭広  |                 |           |
| 地 上 点   |                             |         |       | 案 内 図 (1/15,000)  |                 |           |
|   |                             |         |       |  |                 |           |
| 方 位 標 (No. 7 - 1)   |                             |         |       | 屋 上 点 ( )   |                 |           |
|  |                             |         |       |   |                 |           |
| 所 在 地   | 大字中富1385地先<br>市道3-32号線      |         |       | 所 在 地   |                 |           |
| 所 有 者<br>管 理 者  | 所 沢 市<br>道路部道路総務課 (98-9171) |         |       | 所 有 者<br>管 理 者  |                 |           |

## 所沢市都市基準点成果表（公共）

(AREA = 9) ✓✓

### 1級基準点

No.7

|   |          |          |    |       |                     |
|---|----------|----------|----|-------|---------------------|
|   |          |          |    |       |                     |
| B | 35° 49'  | 27.9371" | ✓✓ | X     | m<br>-19425.603 ✓✓  |
| L | 139° 29' | 33.4690" | ✓✓ | Y     | -30783.970 ✓✓       |
| N | 0° 11'   | 57.9"    | ✓✓ | H     | m<br>51.753 ✓✓ 直接水準 |
|   |          |          |    | ジオイド高 | 38.896 ✓✓           |
|   |          |          |    | 柱石長   |                     |
|   |          |          |    | 縮尺係数  | 0.999912 ✓✓         |

| 視準点の名称      | 平均方向角                | 距離             | 備考           |
|-------------|----------------------|----------------|--------------|
| No.7-1 ;    | 145    11    30.0 ✓✓ | m<br>96.630 ✓✓ | 方位標 ;        |
| ① No.12-5 ; | 229    46    7.2 ✓✓  | 637.102 ✓✓     | 屋上点 ;        |
| 埋標形式        | 地上                   | 地下 ;           | 屋上           |
|             |                      | 標識番号           | 標一石<br>金属標 ; |
|             |                      |                | No.7 ;       |

GPS測量による。

「この測量成果は、国土地理院長の助言を受けて得たものである（助言番号）平25関公第55号」

平成25年8月 補正パラメーターを用いた改算（座標変換）

# 所沢市都市基準点（1級）点の記

|                   |                                    |         |       |                  |        |           |
|-------------------|------------------------------------|---------|-------|------------------|--------|-----------|
| 点 名               | NO. 8                              |         |       | 1/20万図名          | 1/5万図名 | 1/2.5万図名  |
|                   |                                    |         |       | 東 京              | 青 梅    | 所 沢       |
| 所 在 地             | 埼玉県所沢市大字中富904地先                    |         |       |                  |        |           |
|                   | 市道3-63号線                           |         |       |                  |        |           |
| 所 有 者             | 所 沢 市                              |         |       |                  |        |           |
|                   | 道 路 部 道 路 総 務 課                    |         |       | 電 話 0429-98-9171 |        |           |
| 埋 設 法             | 地 下                                | 標 識 番 号 | No. 8 | 金 属 標            | 地 目    | 公 衆 用 道 路 |
| 選 点               | 平成 7年 8月30日                        |         | 選 点 者 | 朝日航洋(株) 生井慎之介    |        |           |
| 埋 標               | 平成 7年10月24日                        |         | 埋 標 者 | 朝日航洋(株) 茂木昭広     |        |           |
| 地 上 点             |                                    |         |       | 案 内 図 (1/15,000) |        |           |
|                   |                                    |         |       |                  |        |           |
| 方 位 標 (No. 8 - 1) |                                    |         |       | 屋 上 点 ( )        |        |           |
|                   |                                    |         |       |                  |        |           |
| 所 在 地             | 大字中富901-2地先<br>市道3-25号線            |         |       | 所 在 地            |        |           |
| 所 有 者<br>管 理 者    | 所 沢 市<br>道 路 部 道 路 総 務 課 (98-9171) |         |       | 所 有 者<br>管 理 者   |        |           |

## 所沢市都市基準点成果表（公共）

(AREA = 9) ✓✓

### 1級基準点

### No.8

|  |   |          |           |    |  |       |               |
|--|---|----------|-----------|----|--|-------|---------------|
|  | B | 35° 49'  | 26.4329 " | ✓✓ |  | X     |               |
|  | L | 139° 28' | 49.8885 " | ✓✓ |  | Y     | -31877.942 ✓✓ |
|  | N | 0° 12'   | 23.4 "    | ✓✓ |  | H     | 55.146 m ✓✓   |
|  |   |          |           |    |  | ジオイド高 | 38.963 ✓✓     |
|  |   |          |           |    |  | 柱石長   |               |
|  |   |          |           |    |  | 縮尺係数  | 0.999913 ✓✓   |

| 視準点の名称      | 平均方向角               | 距離           | 備考    |
|-------------|---------------------|--------------|-------|
| ① No.12-5 ; | 121    16    3.0 ✓✓ | 710.939 m ✓✓ | 屋上点 ; |
| No.8-1 ;    | 319    3    58.8 ✓✓ | 183.654 ✓✓   | 方位標 ; |

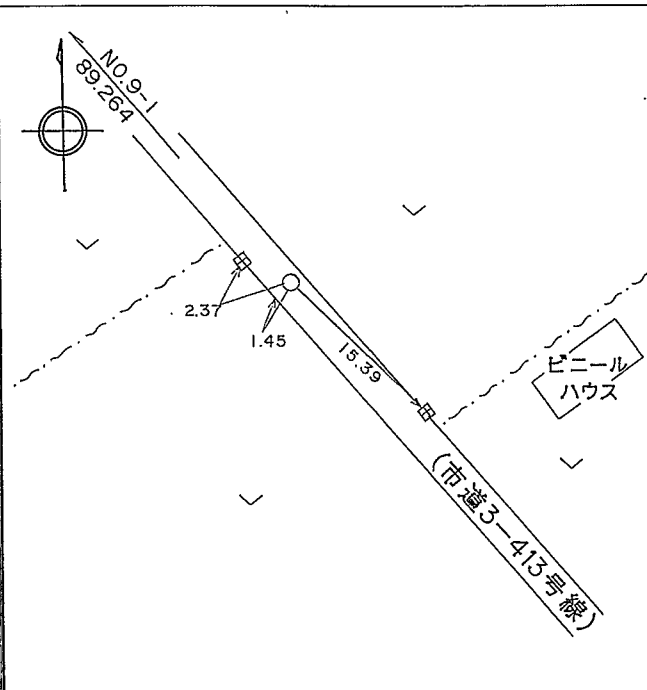
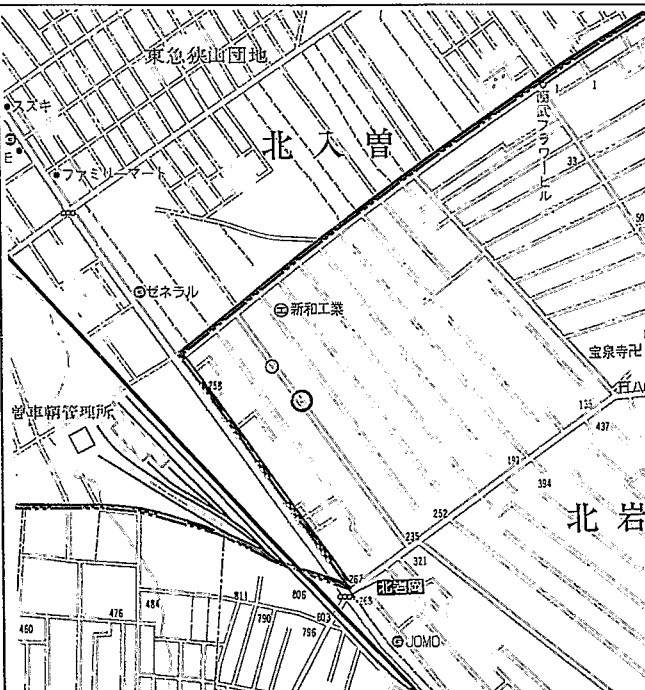
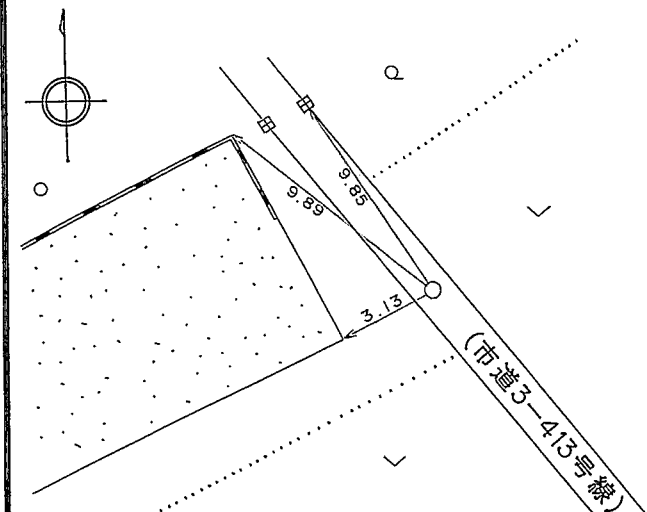
|      |    |    |    |      |            |        |
|------|----|----|----|------|------------|--------|
| 埋標形式 | 地上 | 地下 | 屋上 | 標識番号 | 標—石<br>金属標 | No.8 ; |
|------|----|----|----|------|------------|--------|

GPS測量による、

「この測量成果は、国土地理院長の助言を受けて得たものである（助言番号）平25関公第55号」

平成25年8月 補正パラメーターを用いた改算（座標変換）

# 所沢市都市基準点（1級）点の記

|   |                             |         |   |                |                 |           |
|---|-----------------------------|---------|---|----------------|-----------------|-----------|
| 点 名   | NO. 9                       |         |   | 1/20万図名        | 1/5万図名          | 1/2.5万図名  |
|   |                             |         |   | 東 京            | 青 梅             | 所 沢       |
| 所 在 地   | 埼玉県所沢市大字北岩岡244-1地先          |         |   |                |                 |           |
|   | 市道3-413号線                   |         |   |                |                 |           |
| 所 有 者   | 所 沢 市                       |         |   |                |                 |           |
| 管 理 者   | 道路部道路総務課                    |         |   |                | 電話 0429-98-9171 |           |
| 埋 設 法   | 地 下                         | 標 識 番 号 | No. 9   | 金 属 標          | 地 目             | 公 衆 用 道 路 |
| 選 点   | 平成 7年 9月12日                 |         | 選 点 者   | 朝日航洋(株) 茂木昭広   |                 |           |
| 埋 標   | 平成 7年10月16日                 |         | 埋 標 者   | 朝日航洋(株) 茂木昭広   |                 |           |
| 地 上 点   |                             |         | 案 内 図 (1/15,000)  |                |                 |           |
|   |                             |         |  |                |                 |           |
| 方 位 標 (No. 9 - 1)   |                             |         | 屋 上 点 ( )   |                |                 |           |
|  |                             |         |   |                |                 |           |
| 所 在 地   | 大字北岩岡243-2地先<br>市道3-413号線   |         |   | 所 在 地          |                 |           |
| 所 有 者<br>管 理 者  | 所 沢 市<br>道路部道路総務課 (98-9171) |         |   | 所 有 者<br>管 理 者 |                 |           |



# 所沢市都市基準点(1級)点の記

|   |                             |         |        |  |  |          |
|---|-----------------------------|---------|--------|--|--|----------|
| 点 名   | NO. 10                      |         |        | 1/20万図名  | 1/5万図名                                       | 1/2.5万図名 |
|   |                             |         |        | 東 京  | 青 梅  | 所 沢      |
| 所 在 地   | 埼玉県所沢市大字北岩岡117-1            |         |        |  |  |          |
|   | 富岡公民館                       |         |        |  |  |          |
| 所 有 者   | 所沢市管財課                      |         |        | 電話 0429-98-9053                                |  |          |
| 管 理 者   | 富岡公民館                       |         |        | 電話 0429-42-3110                                |  |          |
| 埋 設 法   | 地 下                         | 標 識 番 号 | No. 10 | 金 属 標  | 地 目  | 宅 地      |
| 選 点   | 平成 7年 8月 7日                 |         | 選 点 者  | 朝日航洋(株) 茂木昭広                                   |  |          |
| 埋 標   | 平成 7年10月17日                 |         | 埋 標 者  | 朝日航洋(株) 茂木昭広                                   |  |          |
| 地 上 点   |                             |         |        | 案 内 図 (1/15,000)                               |  |          |
| <p style="text-align: center;">(市道3-幹4号線)</p> |                             |         |        |  |  |          |
| 方 位 標 (No. 10-1)                              |                             |         |        | 屋 上 点 (No. 10-5)                               |  |          |
|   |                             |         |        | <p style="text-align: right;">平成21年5月19日再設</p> |  |          |
| 所 在 地   | 大字北岩岡121-2地先<br>市道3-幹4号線    |         |        | 所 在 地  | 大字北岩岡117-1                                   |          |
| 所 有 者<br>管 理 者                                | 所 沢 市<br>道路部道路総務課 (98-9171) |         |        | 所 有 者<br>管 理 者                                 | 所 沢 市 管 財 課 (98-9053)<br>富 岡 公 民 館 (42-3110) |          |

## 所沢市都市基準点成果表（公共）

(AREA = 9) ✓

### 1級基準点

### No.10

B    35° 49' 24.8582" ✓

L    139° 26' 59.3748" ✓

N    0° 13' 28.1" ✓

X    <sup>m</sup>  
-19506.184 ✓

Y    -34651.877 ✓

H    <sup>m</sup>  
70.775 ✓ 直接水準

ジオイド高    39.141 ✓

柱石長

縮尺係数    0.999915 ✓

| 視準点の名称      |    | 平均方向角 |    |        | 距離                        | 備考      |
|-------------|----|-------|----|--------|---------------------------|---------|
| No.10-1 :   |    | 87    | 55 | 18.4 ✓ | <sup>m</sup><br>120.792 ✓ | 方位標 :   |
| ① No.10-5 : |    | 337   | 8  | 43.7 ✓ | 14.389 ✓                  | 屋上点 :   |
| 埋標形式        | 地上 | 地下    | 屋上 | 標識番号   | 標一石<br>金属標 :              | No.10 : |

TS測量による。

「この測量成果は、国土地理院長の助言を受けて得たものである（助言番号）平25関公第55号」

平成25年8月 補正パラメーターを用いた改算（座標変換）

## 所沢市都市基準点成果表（公共）

(AREA = 9) ✓

| 1級基準点 |          |            | No.10-5 |                   |
|-------|----------|------------|---------|-------------------|
| B     | 35° 49'  | 25.2876" ✓ | X       | m<br>-19492.926 ✓ |
| L     | 139° 26' | 59.1501" ✓ | Y       | -34657.465 ✓      |
| N     | 0° 13'   | 28.2" ✓    | H       | m<br>82.34 ✓      |
|       |          |            | ジオイド高   | 39.142 ✓          |
|       |          |            | 柱石長     |                   |
|       |          |            | 縮尺係数    | 0.999915 ✓        |

| 視準点の名称      | 平均方向角                   | 距離            | 備考  |
|-------------|-------------------------|---------------|-----|
| ① No.10 ;   | ° ' " ✓<br>157 8 43.7 ✓ | m<br>14.389 ✓ | 地上点 |
| ① No.15-5 ; | 215 48 57.5 ✓           | 924.756 ✓     | 屋上点 |

| 埋標形式 | 地上 | 地下 | 屋上 | 標識番号 | 標一石<br>金属標 | No.10-5 ; |
|------|----|----|----|------|------------|-----------|
|------|----|----|----|------|------------|-----------|

GPS測量による

平成21年6月再設

「この測量成果は、国土地理院長の助言を受けて得たものである（助言番号）平25関公第55号」

平成25年8月 補正パラメーターを用いた改算（座標変換）

# 所沢市都市基準点（1級）点の記

|                  |                     |         |         |                  |                     |          |
|------------------|---------------------|---------|---------|------------------|---------------------|----------|
| 点 名              | NO. 1 2             |         |         | 1/20万図名          | 1/5万図名              | 1/2.5万図名 |
|                  |                     |         |         | 東 京              | 青 梅                 | 所 沢      |
| 所 在 地            | 埼玉県所沢市大字中富1004-1    |         |         |                  |                     |          |
|                  | 所沢市立中富小学校           |         |         |                  |                     |          |
| 所 有 者            | 所沢市教育委員会            |         |         | 電話 0429-98-9235  |                     |          |
| 管 理 者            | 所沢市立中富小学校           |         |         | 電話 0429-42-0008  |                     |          |
| 埋 設 法            | 地 下                 | 標 識 番 号 | No. 1 2 | 金 属 標            | 地 目                 | 学 校 用 地  |
| 選 点              | 平成 7年 8月30日         |         | 選 点 者   | 朝日航洋(株) 生井慎之介    |                     |          |
| 埋 標              | 平成 7年10月 5日         |         | 埋 標 者   | 朝日航洋(株) 茂木昭広     |                     |          |
| 地 上 点            |                     |         |         | 案 内 図 (1/15,000) |                     |          |
|                  |                     |         |         |                  |                     |          |
| 方 位 標 (No. 12-1) |                     |         |         | 屋 上 点 (No. 12-5) |                     |          |
|                  |                     |         |         |                  |                     |          |
| 所 在 地            | 大字中富1004-1          |         |         | 所 在 地            | 大字中富1004-1          |          |
| 所 有 者            | 所沢市教育委員会 (98-9235)  |         |         | 所 有 者            | 所沢市教育委員会 (98-9235)  |          |
| 管 理 者            | 所沢市立中富小学校 (42-0008) |         |         | 管 理 者            | 所沢市立中富小学校 (42-0008) |          |

## 所沢市都市基準点成果表 (公共)

(AREA = 9) ✓

### 1級基準点

No.12

|   |      |     |          |   |       |  |   |            |        |
|---|------|-----|----------|---|-------|--|---|------------|--------|
|   |      |     |          |   |       |  |   |            |        |
| B | 35°  | 49' | 11.8944" | ✓ | X     |  | m | -19918.582 | ✓      |
| L | 139° | 29' | 17.2558" | ✓ | Y     |  |   | -31192.639 | ✓      |
| N | 0°   | 12' | 7.3"     | ✓ | H     |  | m | 55.258     | ✓ 直接水準 |
|   |      |     |          |   | ジオイド高 |  |   | 38.891     | ✓      |
|   |      |     |          |   | 柱石長   |  |   |            |        |
|   |      |     |          |   | 縮尺係数  |  |   | 0.999912   | ✓      |

| 視準点の名称      | 平均方向角           | 距離          | 備考    |
|-------------|-----------------|-------------|-------|
| No.12-1 :   | 213° 45' 9.7" ✓ | 62.180 m ✓  | 方位標 : |
| ① No.12-5 : | 316° 23' 4.4" ✓ | 112.618 m ✓ | 屋上点 : |

|      |    |    |    |      |            |         |
|------|----|----|----|------|------------|---------|
| 埋標形式 | 地上 | 地下 | 屋上 | 標識番号 | 標一石<br>金属標 | No.12 : |
|------|----|----|----|------|------------|---------|

TS測量による。

「この測量成果は、国土地理院長の助言を受けて得たものである (助言番号) 平25関公第55号」

平成25年8月 補正パラメーターを用いた改算 (座標変換)

## 所沢市都市基準点成果表（公共）

(AREA = 9) //

### 1級基準点

### No.12-5

|   |          |           |       |                    |
|---|----------|-----------|-------|--------------------|
| B | 35° 49'  | 14.5309 " | X     | m<br>-19837.055 // |
| L | 139° 29' | 14.1496 " | Y     | -31270.318 //      |
| N | 0° 12'   | 9.1 "     | H     | m<br>73.43 //      |
|   |          |           | ジオイド高 | 38.901 //          |
|   |          |           | 柱石長   |                    |
|   |          |           | 縮尺係数  | 0.999912 //        |

| 視準点の名称      |     | 平均方向角 |        |                 | 距離         | 備考        |
|-------------|-----|-------|--------|-----------------|------------|-----------|
| ① No.7 :    | 49  | 46    | 7.2 "  | m<br>637.102 // | 地上点 :      |           |
| ① No.18-5 : | 135 | 30    | 18.2 " | 1293.616 //     | 屋上点 :      |           |
| ① No.12 :   | 136 | 23    | 4.4 "  | 112.618 //      | 地上点 :      |           |
| ② No.198 :  | 141 | 19    | 0.7 "  | 713.675 //      | 地上点 :      |           |
| ② No.193 :  | 246 | 25    | 46.7 " | 303.339 //      | 地上点 :      |           |
| ① No.8 :    | 301 | 16    | 2.9 "  | 710.939 //      | 地上点 :      |           |
| 埋標形式        | 地上  | 地下    | 屋上     | 標識番号            | 標一石<br>金属標 | No.12-5 : |

GPS測量による

「この測量成果は、国土地理院長の助言を受けて得たものである（助言番号）平25関公第55号」

平成25年8月 補正パラメーターを用いた改算（座標変換）

# 所沢市都市基準点（1級）点の記

|                 |                             |         |                  |                 |          |          |
|-----------------|-----------------------------|---------|------------------|-----------------|----------|----------|
| 点 名             | N O . 1 3                   |         |                  | 1/20万図名         | 1 / 5万図名 | 1/2.5万図名 |
|                 |                             |         |                  | 東 京             | 東京西北部    | 志 木      |
| 所 在 地           | 埼玉県所沢市大字南永井1090地先           |         |                  |                 |          |          |
|                 | 市道2-374号線                   |         |                  |                 |          |          |
| 所 有 者           | 所 沢 市                       |         |                  |                 |          |          |
| 管 理 者           | 道路部道路総務課                    |         |                  | 電話 0429-98-9171 |          |          |
| 埋 設 法           | 地 下                         | 標 識 番 号 | No.13            | 金 属 標           | 地 目      | 公衆用道路    |
| 選 点             | 平成 7年 8月24日                 |         | 選 点 者            | 朝日航洋(株) 生井慎之介   |          |          |
| 埋 標             | 平成 7年10月21日                 |         | 埋 標 者            | 朝日航洋(株) 茂木昭広    |          |          |
| 地 上 点           |                             |         | 案 内 図 (1/15,000) |                 |          |          |
|                 |                             |         |                  |                 |          |          |
| 方 位 標 (No.13-1) |                             |         | 屋 上 点 ( )        |                 |          |          |
|                 |                             |         |                  |                 |          |          |
| 所 在 地           | 大字南永井1088-2地先<br>市道2-374号線  |         |                  | 所 在 地           |          |          |
| 所 有 者           | 所 沢 市<br>道路部道路総務課 (98-9171) |         |                  | 所 有 者           |          |          |

## 所沢市都市基準点成果表 (公共)

(AREA = 9) ✓✓

### 1級基準点

No.13

|   |          |          |    |       |                     |
|---|----------|----------|----|-------|---------------------|
| B | 35° 49'  | 12.7988" | ✓✓ |       |                     |
| L | 139° 31' | 52.4144" | ✓✓ | X     | m<br>-19903.587 ✓✓  |
| N | 0° 10'   | 36.5"    | ✓✓ | Y     | -27298.092 ✓✓       |
|   |          |          |    | H     | m<br>35.998 ✓✓ 直接水準 |
|   |          |          |    | ジオイド高 | 38.650 ✓✓           |
|   |          |          |    | 柱石長   |                     |
|   |          |          |    | 縮尺係数  | 0.999909 ✓✓         |

| 視準点の名称      | 平均方向角                | 距離                      | 備考           |
|-------------|----------------------|-------------------------|--------------|
| ① No.19-5 ; | 223    3    54.9" ✓✓ | 836.056 <sup>m</sup> ✓✓ | 屋上点 ;        |
| No.13-1 ;   | 339    28    4.5" ✓✓ | 109.136 ✓✓              | 方位標 ;        |
| 埋標形式        | 地上                   | 地下 ;                    | 屋上           |
|             |                      | 標識番号                    | 標一石<br>金属標 ; |
|             |                      |                         | No.13 ;      |

GPS測量による。

「この測量成果は、国土地理院長の助言を受けて得たものである (助言番号) 平25関公第55号」

平成25年8月 補正パラメーターを用いた改算 (座標変換)

# 所沢市都市基準点（1級）点の記

|               |                                 |         |       |                  |                       |          |
|---------------|---------------------------------|---------|-------|------------------|-----------------------|----------|
| 点 名           | NO. 14                          |         |       | 1/20万図名          | 1/5万図名                | 1/2.5万図名 |
|               |                                 |         |       | 東 京              | 青 梅                   | 所 沢      |
| 所在地           | 埼玉県所沢市東狭山ヶ丘5-893<br>所沢市立狭山ヶ丘中学校 |         |       |                  |                       |          |
| 所有者           | 所沢市教育委員会                        |         |       | 電話 0429-98-9235  |                       |          |
| 管理者           | 所沢市立狭山ヶ丘中学校                     |         |       | 電話 0429-24-8167  |                       |          |
| 埋設法           | 地 下                             | 標 識 番 号 | №14   | 金 属 標            | 地 目                   | 学校用地     |
| 選 点           | 平成 7年 8月 7日                     |         | 選 点 者 | 朝日航洋(株) 茂木昭広     |                       |          |
| 埋 標           | 平成 7年10月 6日                     |         | 埋 標 者 | 朝日航洋(株) 茂木昭広     |                       |          |
| 地 上 点         |                                 |         |       | 案 内 図 (1/15,000) |                       |          |
|               |                                 |         |       |                  |                       |          |
| 方 位 標 (№14-1) |                                 |         |       | 屋 上 点 (№14-5)    |                       |          |
|               |                                 |         |       |                  |                       |          |
| 所在地           | 東狭山ヶ丘5-893                      |         |       | 所在地              | 東狭山ヶ丘5-893            |          |
| 所有者           | 所沢市教育委員会 (98-9235)              |         |       | 所有者              | 所沢市教育委員会 (98-9235)    |          |
| 管理者           | 所沢市立狭山ヶ丘中学校 (24-8167)           |         |       | 管理者              | 所沢市立狭山ヶ丘中学校 (24-8167) |          |

## 所沢市都市基準点成果表 (公共)

(AREA = 9)

### 1級基準点

No.14

B    35° 49' 2.9594"

L    139° 25' 37.3457"

N    0° 14' 16.0"

X    -20172.757

Y    -36713.511

H    85.721 直接水準

ジオイド高    39.249

柱石長

縮尺係数    0.999917

| 視準点の名称      | 平均方向角          | 距離      | 備考             |
|-------------|----------------|---------|----------------|
| ① No.14-5 : | °   '   "      | m       | 屋上点 :<br>方位標 : |
| No.14-1 :   | 128   2   7.8  | 140.979 |                |
|             | 173   20   4.7 | 134.628 |                |
| 埋標形式        | 地上             | 地下 ; 屋上 | 標識番号           |
|             |                |         | 標—石<br>金—属標 ;  |
| No.14 :     |                |         |                |

TS測量による。

「この測量成果は、国土地理院長の助言を受けて得たものである (助言番号) 平25関公第55号」

平成25年8月 補正パラメーターを用いた改算 (座標変換)

## 所沢市都市基準点成果表 (公共)

(AREA = 9)

### 1級基準点

No.14-5

|   |          |           |  |      |                 |
|---|----------|-----------|--|------|-----------------|
| B | 35° 49'  | 0.1560 "  |  |      |                 |
| L | 139° 25' | 41.7833 " |  | X    | m<br>-20259.614 |
| N | 0° 14'   | 13.3 "    |  | Y    | -36602.481      |
|   |          |           |  | H    | m<br>104.46     |
|   |          |           |  | シオト高 | 39.236          |
|   |          |           |  | 柱石長  |                 |
|   |          |           |  | 縮尺係数 | 0.999917        |

| 視準点の名称      | 平均方向角             | 距離       | 備考    |
|-------------|-------------------|----------|-------|
| ① No.29-5 : | 176    14    23.0 | 1181.401 | 屋上点 : |
| ① No.25-5 : | 218    25    29.1 | 1210.326 | 屋上点 : |
| ① No.14 :   | 308    2    7.8   | 140.979  | 地上点 : |

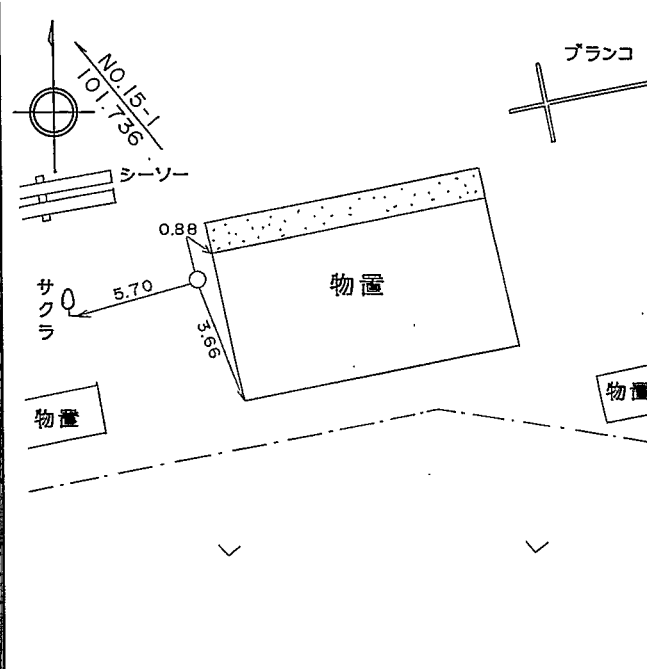
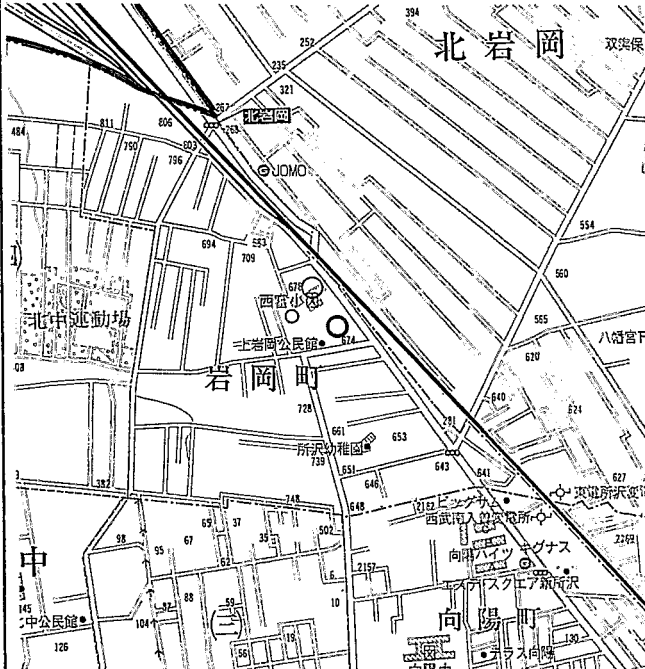
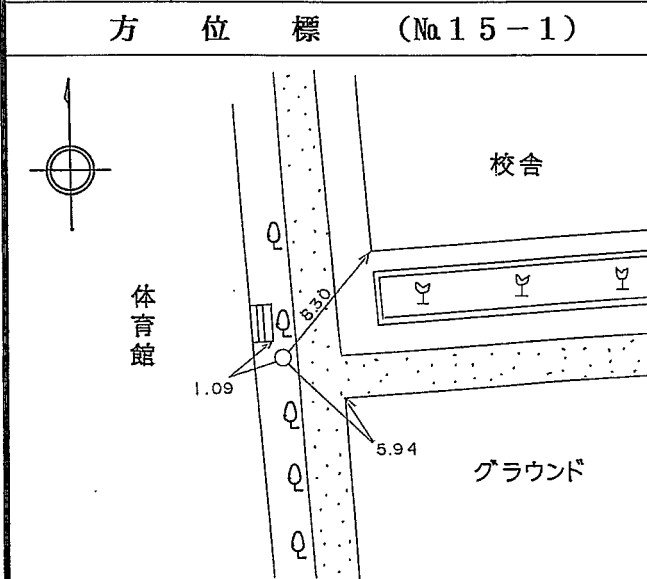
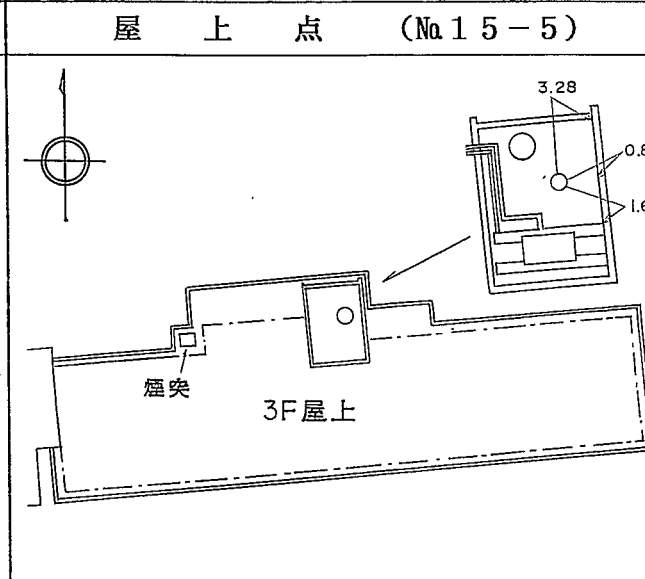
|      |    |    |    |      |            |           |
|------|----|----|----|------|------------|-----------|
| 埋標形式 | 地上 | 地下 | 屋上 | 標識番号 | 標一石<br>金属標 | No.14-5 : |
|------|----|----|----|------|------------|-----------|

GPS測量による

「この測量成果は、国土地理院長の助言を受けて得たものである (助言番号) 平25関公第55号」

平成25年8月 補正パラメーターを用いた改算 (座標変換)

# 所沢市都市基準点（1級）点の記

|   |   |         |       |  |   |          |
|---|---|---------|-------|--|---|----------|
| 点 名   | NO. 15                                    |         |       | 1/20万図名  | 1/5万図名                                    | 1/2.5万図名 |
|   |   |         |       | 東 京  | 青 梅                                       | 所 沢      |
| 所 在 地   | 埼玉県所沢市岩岡町676-1                            |         |       |  |   |          |
|   | 所沢市立西富小学校                                 |         |       |  |   |          |
| 所 有 者<br>管 理 者  | 所沢市教育委員会                                  |         |       | 電話 0429-98-9235  |   |          |
|   | 所沢市立西富小学校                                 |         |       | 電話 0429-22-3316  |   |          |
| 埋 設 法   | 地 下                                       | 標 識 番 号 | No.15 | 金 属 標  | 地 目                                       | 学 校 用 地  |
| 選 点   | 平成 7年 8月 7日                               |         | 選 点 者 | 朝日航洋(株) 茂木昭広   |   |          |
| 埋 標   | 平成 7年10月 6日                               |         | 埋 標 者 | 朝日航洋(株) 茂木昭広   |   |          |
| 地 上 点   |   |         |       | 案 内 図 (1/15,000)   |   |          |
|   |   |         |       |   |   |          |
| 方 位 標 (No.15-1)   |   |         |       | 屋 上 点 (No.15-5)  |   |          |
|  |   |         |       |  |   |          |
| 所 在 地   | 岩岡町676-1                                  |         |       | 所 在 地  | 岩岡町676-1                                  |          |
| 所 有 者<br>管 理 者  | 所沢市教育委員会 (98-9235)<br>所沢市立西富小学校 (22-3316) |         |       | 所 有 者<br>管 理 者   | 所沢市教育委員会 (98-9235)<br>所沢市立西富小学校 (22-3316) |          |

## 所沢市都市基準点成果表 (公共)

(AREA = 9) ✓✓

### 1級基準点

### No.15

|  |   |          |           |    |      |   |               |
|--|---|----------|-----------|----|------|---|---------------|
|  | B | 35° 48'  | 58.5596 " | ✓✓ |      |   |               |
|  | L | 139° 26' | 39.6355 " | ✓✓ | X    | m | -20314.703 ✓✓ |
|  | N | 0° 13'   | 39.5 "    | ✓✓ | Y    |   | -35150.531 ✓✓ |
|  |   |          |           |    | H    | m | 76.894 ✓✓     |
|  |   |          |           |    | シオト高 |   | 39.129 ✓✓     |
|  |   |          |           |    | 柱石長  |   |               |
|  |   |          |           |    | 縮尺係数 |   | 0.999915 ✓✓   |

直接水準

| 視準点の名称      | 平均方向角             | 距離                      | 備考             |
|-------------|-------------------|-------------------------|----------------|
| No.15-1 :   | 284° 46' 34.5" ✓✓ | 101.736 <sup>m</sup> ✓✓ | 方位標 ;<br>屋上点 ; |
| ① No.15-5 : | 326° 16' 16.9" ✓✓ | 86.525 ✓✓               |                |
| 埋標形式        | 地上 ; 地下 ; 屋上      | 標識番号                    | 標一石<br>金属標 ;   |
| No.15 ;     |                   |                         |                |

TS測量による .

「この測量成果は、国土地理院長の助言を受けて得たものである (助言番号) 平25関公第55号」

平成25年8月 補正パラメーターを用いた改算 (座標変換)

### 所沢市都市基準点成果表 (公共)

(AREA = 9)

#### 1級基準点

#### No.15-5

|   |          |           |  |       |            |  |
|---|----------|-----------|--|-------|------------|--|
| B | 35° 49'  | 0.8882 "  |  | X     | -20242.748 |  |
| L | 139° 26' | 37.7102 " |  | Y     | -35198.571 |  |
| N | 0° 13'   | 40.6 "    |  | H     | 91.74      |  |
|   |          |           |  | ジオイド高 | 39.137     |  |
|   |          |           |  | 柱石長   |            |  |
|   |          |           |  | 縮尺係数  | 0.999915   |  |

| 視準点の名称      |  | 平均方向角 |    |      | 距離      | 備考    |
|-------------|--|-------|----|------|---------|-------|
| ② No.108 :  |  | 20    | 46 | 57.6 | 319.210 | 地上点 : |
| ① No.10-5 : |  | 35    | 48 | 57.3 | 924.756 | 屋上点 : |
| ① No.15 :   |  | 146   | 16 | 16.9 | 86.525  | 地上点 : |
| ① No.9 :    |  | 338   | 44 | 56.1 | 772.268 | 地上点 : |

|      |    |    |    |      |           |           |
|------|----|----|----|------|-----------|-----------|
| 埋標形式 | 地上 | 地下 | 屋上 | 標識番号 | 標石<br>金属標 | No.15-5 : |
|------|----|----|----|------|-----------|-----------|

GPS測量による

「この測量成果は、国土地理院長の助言を受けて得たものである (助言番号) 平25関公第55号」

平成25年8月 補正パラメーターを用いた改算 (座標変換)

# 所沢市都市基準点（1級）点の記

|                 |   |         |       |                  |   |          |
|-----------------|---|---------|-------|------------------|---|----------|
| 点 名             | NO. 16                                    |         |       | 1/20万図名          | 1/5万図名                                    | 1/2.5万図名 |
|                 |   |         |       | 東 京              | 青 梅                                       | 所 沢      |
| 所 在 地           | 埼玉県所沢市中新井1-93-1                           |         |       |                  |   |          |
|                 | 所沢市立伸栄小学校                                 |         |       |                  |   |          |
| 所 有 者           | 所沢市教育委員会                                  |         |       | 電話 0429-98-9235  |   |          |
| 管 理 者           | 所沢市立伸栄小学校                                 |         |       | 電話 0429-42-7202  |   |          |
| 埋 設 法           | 地 下                                       | 標 識 番 号 | No.16 | 金 属 標            | 地 目                                       | 学 校 用 地  |
| 選 点             | 平成 7年 8月31日                               |         | 選 点 者 | 朝日航洋（株） 茂木昭広     |   |          |
| 埋 標             | 平成 7年10月 5日                               |         | 埋 標 者 | 朝日航洋（株） 茂木昭広     |   |          |
| 地 上 点           |   |         |       | 案 内 図 (1/15,000) |   |          |
|                 |   |         |       |                  |   |          |
| 方 位 標 (No.16-1) |   |         |       | 屋 上 点 (No.16-5)  |   |          |
|                 |   |         |       |                  |   |          |
| 所 在 地           | 中新井1-93-1                                 |         |       | 所 在 地            | 中新井1-93-1                                 |          |
| 所 有 者<br>管 理 者  | 所沢市教育委員会 (98-9235)<br>所沢市立伸栄小学校 (42-7202) |         |       | 所 有 者<br>管 理 者   | 所沢市教育委員会 (98-9235)<br>所沢市立伸栄小学校 (42-7202) |          |

## 所沢市都市基準点成果表（公共）

(AREA = 9) ✓✓

### 1級基準点

No.16

|   |                      |  |      |               |      |
|---|----------------------|--|------|---------------|------|
| B | 35° 48' 55.9238" ✓✓  |  |      |               |      |
| L | 139° 27' 51.3317" ✓✓ |  | X    | -20402.901 ✓✓ | m    |
| N | 0° 12' 57.5" ✓✓      |  | Y    | -33351.183 ✓✓ |      |
|   |                      |  | H    | 65.739 ✓✓     | 直接水準 |
|   |                      |  | シオド高 | 39.001 ✓✓     |      |
|   |                      |  | 柱石長  |               |      |
|   |                      |  | 縮尺係数 | 0.999914 ✓✓   |      |

| 視準点の名称      | 平均方向角            | 距離                      | 備考    |
|-------------|------------------|-------------------------|-------|
| ① No.16-5 : | 27° 3' 35.3" ✓✓  | 123.377 <sup>m</sup> ✓✓ | 屋上点 : |
| No.16-1 :   | 334° 2' 17.5" ✓✓ | 88.741 ✓✓               | 方位標 : |

|      |    |    |    |      |           |       |
|------|----|----|----|------|-----------|-------|
| 埋標形式 | 地上 | 地下 | 屋上 | 標識番号 | 標石<br>金属標 | No.16 |
|------|----|----|----|------|-----------|-------|

TS測量による

「この測量成果は、国土地理院長の助言を受けて得たものである（助言番号）平25関公第55号」

平成25年8月 補正パラメーターを用いた改算（座標変換）

## 所沢市都市基準点成果表 (公共)

(AREA = 9) //

### 1級基準点

No.16-5

|   |                    |    |       |                               |
|---|--------------------|----|-------|-------------------------------|
| B | 35° 48' 59.4954 "  | // | X     | <sup>m</sup><br>-20293.039 // |
| L | 139° 27' 53.5510 " | // | Y     | -33295.061 //                 |
| N | 0° 12' 56.2 "      | // | H     | <sup>m</sup><br>80.65 //      |
|   |                    |    | ジオイド高 | 39.004 //                     |
|   |                    |    | 柱石長   |                               |
|   |                    |    | 縮尺係数  | 0.999914 //                   |

| 視準点の名称       |    | 平均方向角 |      |         | 距離                          | 備考        |
|--------------|----|-------|------|---------|-----------------------------|-----------|
| ① No.4 :     |    | 49    | 27   | 3.1 //  | <sup>m</sup><br>2515.343 // | 地上点 ;     |
| ① No.17-5 :  |    | 96    | 20   | 32.8 // | 953.768 //                  | 屋上点 ;     |
| ② No.125-5 : |    | 198   | 16   | 35.2 // | 859.058 //                  | 屋上点 ;     |
| ① No.16 :    |    | 207   | 3    | 35.3 // | 123.377 //                  | 地上点 ;     |
| ① No.28-5 :  |    | 218   | 27   | 19.5 // | 1386.723 //                 | 屋上点 ;     |
| ① No.6-5 :   |    | 337   | 11   | 46.4 // | 983.627 //                  | 屋上点 ;     |
| 埋標形式         | 地上 | 地下    | 屋上 ; | 標識番号    | 標一石<br>金属標                  | No.16-5 ; |

GPS測量による

「この測量成果は、国土地理院長の助言を受けて得たものである (助言番号) 平25関公第55号」

平成25年8月 補正パラメーターを用いた改算 (座標変換)

# 所沢市都市基準点（1級）点の記

|                 |                             |         |       |                  |   |           |
|-----------------|-----------------------------|---------|-------|------------------|---|-----------|
| 点 名             | NO. 17                      |         |       | 1/20万図名          | 1/5万図名  | 1/2.5万図名  |
|                 |                             |         |       | 東 京              | 青 梅   | 所 沢       |
| 所 在 地           | 埼玉県所沢市中新井3-16-14地先          |         |       |                  |   |           |
|                 | 市道3-幹1号線                    |         |       |                  |   |           |
| 所 有 者           | 所 沢 市                       |         |       |                  |   |           |
| 管 理 者           | 道路部道路総務課                    |         |       | 電話 0429-98-9171  |   |           |
| 埋 設 法           | 地 下                         | 標 識 番 号 | No.17 | 金 属 標            | 地 目   | 公 衆 用 道 路 |
| 遷 点             | 平成 7年 8月31日                 |         | 選 点 者 | 朝日航洋(株) 茂木昭広     |   |           |
| 埋 標             | 平成 7年10月19日                 |         | 埋 標 者 | 朝日航洋(株) 茂木昭広     |   |           |
| 地 上 点           |                             |         |       | 案 内 図 (1/15,000) |   |           |
|                 |                             |         |       |                  |   |           |
| 方 位 標 (No.17-1) |                             |         |       | 屋 上 点 (No.17-5)  |   |           |
|                 |                             |         |       |                  |   |           |
| 所 在 地           | 中新井3-15-10地先<br>市道3-幹1号線    |         |       | 所 在 地            | 中新井3-20-A スカイマンションA棟                          |           |
| 所 有 者<br>管 理 者  | 所 沢 市<br>道路部道路総務課 (98-9171) |         |       | 所 有 者<br>管 理 者   | 新都市興業(株) (42-5161)<br>スカイマンションA棟管理室 (42-1927) |           |

## 所沢市都市基準点成果表 (公共)

(AREA = 9) ✓✓

### 1級基準点

No.17

|   |          |           |    |       |                     |
|---|----------|-----------|----|-------|---------------------|
| B | 35° 48'  | 57.8869 " | ✓✓ |       |                     |
| L | 139° 28' | 24.3551 " | ✓✓ | X     | m<br>-20345.486 ✓✓  |
|   |          |           |    | Y     | -32522.030 ✓✓       |
| N | 0° 12'   | 38.2 "    | ✓✓ | H     | m<br>62.439 ✓✓ 直接水準 |
|   |          |           |    | ジオイド高 | 38.949 ✓✓           |
|   |          |           |    | 柱石長   |                     |
|   |          |           |    | 縮尺係数  | 0.999913 ✓✓         |

| 視準点の名称      | 平均方向角             | 距離              | 備考          |
|-------------|-------------------|-----------------|-------------|
| ① No.17-5 : | 106° 50' 16.9" ✓✓ | m<br>182.663 ✓✓ | 屋上点 :       |
| No.17-1 :   | 277° 16' 14.7" ✓✓ | 78.374 ✓✓       | 方位標 :       |
| 埋標形式        | 地上                | 地下 :            | 屋上          |
|             |                   | 標識番号            | 標石<br>金属標 : |
|             |                   |                 | No.17 :     |

TS測量による。

「この測量成果は、国土地理院長の助言を受けて得たものである (助言番号) 平25関公第55号」

平成25年8月 補正パラメーターを用いた改算 (座標変換)

## 所沢市都市基準点成果表（公共）

(AREA = 9) ✓✓

### 1級基準点

### No.17-5

|   |                      |       |                    |
|---|----------------------|-------|--------------------|
| B | 35° 48' 56.1910" ✓✓  | X     | m<br>-20398.393 ✓✓ |
| L | 139° 28' 31.3272" ✓✓ | Y     | -32347.213 ✓✓      |
| N | 0° 12' 34.1" ✓✓      | H     | m<br>103.18 ✓✓     |
|   |                      | ジオイド高 | 38.934 ✓✓          |
|   |                      | 柱石長   |                    |
|   |                      | 縮尺係数  | 0.999913 ✓✓        |

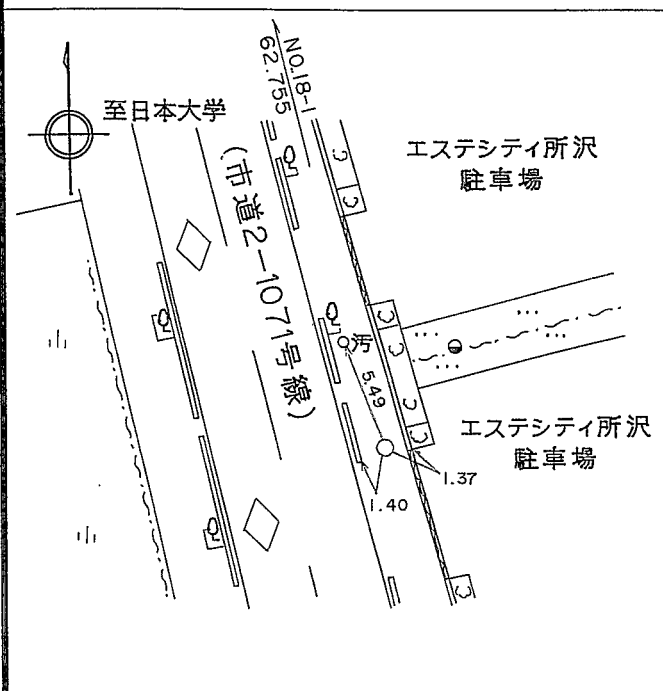
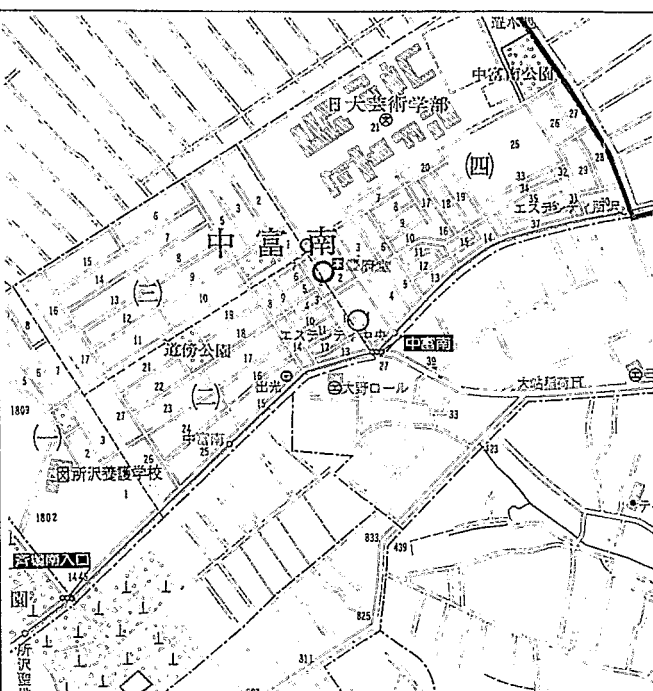
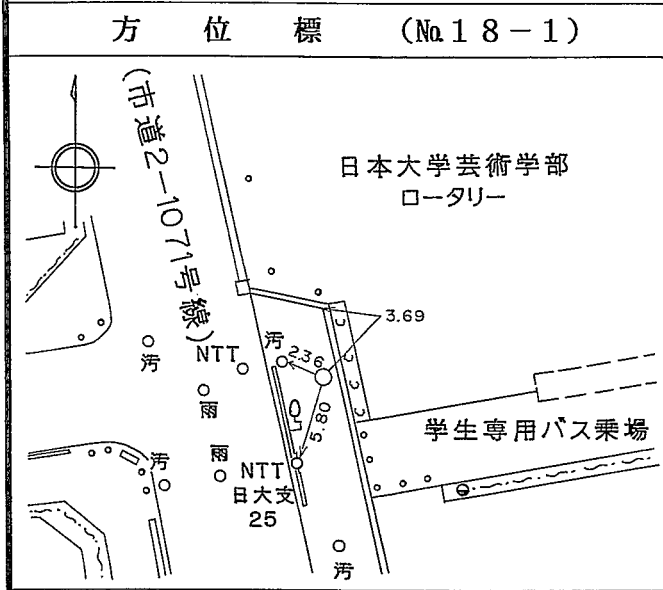
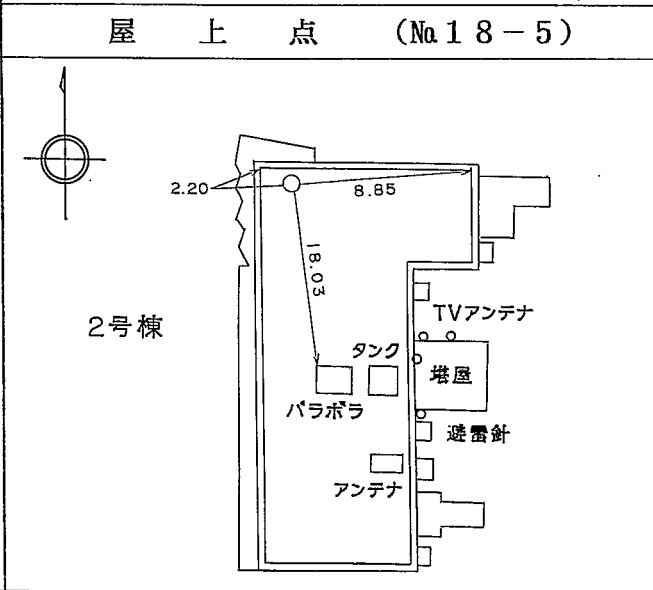
| 視準点の名称       |     | 平均方向角 |          |                  | 距離         | 備考        |
|--------------|-----|-------|----------|------------------|------------|-----------|
| ② No.190 ;   | 45  | 22    | 37.1" ✓✓ | m<br>1455.173 ✓✓ | 地上点 ;      |           |
| ① No.27-5 ;  | 129 | 14    | 38.5" ✓✓ | 1206.926 ✓✓      | 屋上点 ;      |           |
| ② No.124-5 ; | 178 | 7     | 1.8" ✓✓  | 510.119 ✓✓       | 屋上点 ;      |           |
| ① No.16-5 ;  | 276 | 20    | 32.8" ✓✓ | 953.768 ✓✓       | 屋上点 ;      |           |
| ① No.17 ;    | 286 | 50    | 16.9" ✓✓ | 182.663 ✓✓       | 地上点 ;      |           |
| ② No.110-5 ; | 305 | 42    | 6.2" ✓✓  | 976.720 ✓✓       | 屋上点 ;      |           |
| ② No.112 ;   | 318 | 2     | 57.3" ✓✓ | 464.601 ✓✓       | 地上点 ;      |           |
| 埋標形式         | 地上  | 地下    | 屋上       | 標識番号             | 標—石<br>金属標 | No.17-5 ; |

GPS測量による

「この測量成果は、国土地理院長の助言を受けて得たものである（助言番号）平25関公第55号」

平成25年8月 補正パラメーターを用いた改算（座標変換）

# 所沢市都市基準点（1級）点の記

|   |                             |         |  |                |   |           |
|---|-----------------------------|---------|--|----------------|---|-----------|
| 点 名   | NO. 18                      |         |  | 1/20万図名        | 1/5万図名                                      | 1/2.5万図名  |
|   |                             |         |  | 東 京            | 青 梅   | 所 沢       |
| 所 在 地   | 埼玉県所沢市中富南4-21地先             |         |  |                |   |           |
|   | 市道2-1071号線                  |         |  |                |   |           |
| 所 有 者<br>管 理 者  | 所 沢 市                       |         |  |                |   |           |
|   | 道路部道路総務課                    |         |  |                | 電話 0429-98-9171                             |           |
| 埋 設 法   | 地 下                         | 標 識 番 号 | No. 18   | 金 属 標          | 地 目   | 公 衆 用 道 路 |
| 選 点   | 平成 7年 8月30日                 |         | 選 点 者  | 朝日航洋(株) 生井慎之介  |   |           |
| 埋 標   | 平成 7年10月25日                 |         | 埋 標 者  | 朝日航洋(株) 茂木昭広   |   |           |
| 地 上 点   |                             |         | 案 内 図 (1/15,000)   |                |   |           |
|   |                             |         |   |                |   |           |
| 方 位 標 (No. 18-1)  |                             |         | 屋 上 点 (No. 18-5)   |                |   |           |
|  |                             |         |  |                |   |           |
| 所 在 地   | 中富南4-2地先<br>市道2-1071号線      |         |  | 所 在 地          | 中富南4-1 センタースクエア2号棟                          |           |
| 所 有 者<br>管 理 者  | 所 沢 市<br>道路部道路総務課 (98-9171) |         |  | 所 有 者<br>管 理 者 | 新都市興業(株) (42-5161)<br>センタースクエア管理室 (94-5144) |           |

## 所沢市都市基準点成果表（公共）

(AREA = 9) ✓✓

### 1級基準点

No.18

|   |          |          |    |       |                     |
|---|----------|----------|----|-------|---------------------|
| B | 35° 48'  | 47.2303" | ✓✓ |       |                     |
| L | 139° 29' | 47.8911" | ✓✓ | X     | m<br>-20681.363 ✓✓  |
|   |          |          |    | Y     | -30426.311 ✓✓       |
| N | 0° 11'   | 49.3"    | ✓✓ | H     | m<br>53.714 ✓✓ 直接水準 |
|   |          |          |    | ジオイド高 | 38.792 ✓✓           |
|   |          |          |    | 柱石長   |                     |
|   |          |          |    | 縮尺係数  | 0.999911 ✓✓         |

| 視準点の名称      | 平均方向角          | 距離              | 備考           |
|-------------|----------------|-----------------|--------------|
| ① No.18-5 : | 141 24 26.6 ✓✓ | m<br>100.267 ✓✓ | 屋上点 ;        |
| No.18-1 :   | 327 42 40.7 ✓✓ | 62.753 ✓✓       | 方位標 ;        |
| 埋標形式        | 地上             | 地下 ;            | 屋上           |
|             |                | 標識番号            | 標一石<br>金属標 ; |
|             |                |                 | No.18 ;      |

TS測量による

「この測量成果は、国土地理院長の助言を受けて得たものである（助言番号）平25関公第55号」

平成25年8月 補正パラメーターを用いた改算（座標変換）

### 所沢市都市基準点成果表 (公共)

(AREA = 9) ✓✓

#### 1級基準点

No.18-5

|   |          |           |    |       |                               |
|---|----------|-----------|----|-------|-------------------------------|
| B | 35° 48'  | 44.6945 " | ✓✓ | X     | <sup>m</sup><br>-20759.725 ✓✓ |
| L | 139° 29' | 50.3932 " | ✓✓ | Y     | -30363.772 ✓✓                 |
| N | 0° 11'   | 47.8 "    | ✓✓ | H     | <sup>m</sup><br>79.98 ✓✓      |
|   |          |           |    | ジオイド高 | 38.783 ✓✓                     |
|   |          |           |    | 柱石長   |                               |
|   |          |           |    | 縮尺係数  | 0.999911 ✓✓                   |

| 視準点の名称       |    | 平均方向角 |      |         | 距離                         | 備考        |
|--------------|----|-------|------|---------|----------------------------|-----------|
| ② No.196-5 : |    | 9     | 18   | 13.3 ✓✓ | <sup>m</sup><br>478.023 ✓✓ | 屋上点 :     |
| ① No.43-5 :  |    | 134   | 19   | 32.6 ✓✓ | 2041.687 ✓✓                | 屋上点 :     |
| ② No.204-5 : |    | 240   | 41   | 33.5 ✓✓ | 643.214 ✓✓                 | 屋上点 :     |
| ① No.27-5 :  |    | 249   | 1    | 20.2 ✓✓ | 1123.357 ✓✓                | 屋上点 :     |
| ① No.12-5 :  |    | 315   | 30   | 18.0 ✓✓ | 1293.616 ✓✓                | 屋上点 :     |
| ① No.18 :    |    | 321   | 24   | 26.6 ✓✓ | 100.267 ✓✓                 | 地上点 :     |
| 埋標形式         | 地上 | 地下    | 屋上 : | 標識番号    | 標一石<br>金属標 :               | No.18-5 : |

GPS測量による

「この測量成果は、国土地理院長の助言を受けて得たものである (助言番号) 平25関公第55号」

平成25年8月 補正パラメーターを用いた改算 (座標変換)

# 所沢市都市基準点（1級）点の記

|                  |   |         |       |                  |   |          |
|------------------|---|---------|-------|------------------|---|----------|
| 点 名              | NO. 19  |         |       | 1/20万図名          | 1/5万図名                                      | 1/2.5万図名 |
|                  |   |         |       | 東 京              | 東京西北部                                       | 志 木      |
| 所 在 地            | 埼玉県所沢市大字南永井619-7  |         |       |                  |   |          |
|                  | 埼玉県立所沢おおぞら特別支援学校  |         |       |                  |   |          |
| 所 有 者            | 埼玉県教育局財務課施設第一係  |         |       |                  |   |          |
|                  | 埼玉県立所沢おおぞら特別支援学校 <span style="float: right;">電話 0429-51-1102</span> |         |       |                  |   |          |
| 埋 設 法            | 地 下   | 標 識 番 号 | No.19 | 金 属 標            | 地 目   | 学 校 用 地  |
| 選 点              | 平成 7年 8月24日   |         | 選 点 者 | 朝日航洋(株) 生井慎之介    |   |          |
| 埋 標              | 平成 7年10月27日   |         | 埋 標 者 | 朝日航洋(株) 茂木昭広     |   |          |
| 地 上 点            |   |         |       | 案 内 図 (1/15,000) |   |          |
|                  |   |         |       |                  |   |          |
| 方 位 標 (No. 19-1) |   |         |       | 屋 上 点 (No. 19-5) |   |          |
|                  |   |         |       |                  |   |          |
| 所 在 地            | 大字南永井619-7  |         |       | 所 在 地            | 大字南永井619-7                                  |          |
| 所 有 者            | 埼玉県教育局財務課施設第一係<br>埼玉県立所沢おおぞら特別支援学校(51-1102)                         |         |       | 所 有 者            | 埼玉県教育局財務課施設第一係<br>埼玉県立所沢おおぞら特別支援学校(51-1102) |          |

## 所沢市都市基準点成果表 (公共)

(AREA = 9)

### 1級基準点

No.19

|   |      |     |          |  |       |  |  |   |            |
|---|------|-----|----------|--|-------|--|--|---|------------|
|   |      |     |          |  |       |  |  |   |            |
| B | 35°  | 48' | 47.1190" |  | X     |  |  | m |            |
|   |      |     |          |  |       |  |  |   | -20693.606 |
| L | 139° | 31' | 34.7032" |  | Y     |  |  |   | -27745.120 |
|   |      |     |          |  |       |  |  |   |            |
| N | 0°   | 10' | 46.8"    |  | H     |  |  | m | 45.138     |
|   |      |     |          |  | ジオイド高 |  |  |   | 38.623     |
|   |      |     |          |  | 柱石長   |  |  |   |            |
|   |      |     |          |  | 縮尺係数  |  |  |   | 0.999909   |

| 視準点の名称      | 平均方向角             | 距離      | 備考                   |
|-------------|-------------------|---------|----------------------|
| ① No.19-5 : | 325    22    15.4 | 217.886 | 屋上点：<br>方位標 H25.8再設： |
| No.19-1 :   | 347    56    31.7 | 84.805  |                      |

|      |    |    |    |      |           |       |
|------|----|----|----|------|-----------|-------|
| 埋標形式 | 地上 | 地下 | 屋上 | 標識番号 | 標石<br>金属標 | No.19 |
|------|----|----|----|------|-----------|-------|

TS測量による。

「この測量成果は、国土地理院長の助言を受けて得たものである (助言番号) 平25関公第55号」

平成25年8月 補正パラメーターを用いた改算 (座標変換)

## 所沢市都市基準点成果表（公共）

(AREA = 9)

### 1級基準点

### No.19-5

|   |          |           |      |              |
|---|----------|-----------|------|--------------|
| B | 35° 48'  | 52.9234 " | X    | -20514.335 m |
| L | 139° 31' | 29.7487 " | Y    | -27868.925 m |
| N | 0° 10'   | 49.7 "    | H    | 64.89 m      |
|   |          |           | ジバド高 | 38.643       |
|   |          |           | 柱石長  |              |
|   |          |           | 縮尺係数 | 0.999910     |

| 視準点の名称       | 平均方向角 |    |        | 距離        | 備考         |           |
|--------------|-------|----|--------|-----------|------------|-----------|
| ② No.194 :   | 32    | 12 | 25.5 " | 498.001 m | 地上点 ;      |           |
| ① No.13 :    | 43    | 3  | 54.8 " | 836.056   | 地上点 ;      |           |
| ② No.195 :   | 65    | 57 | 33.7 " | 743.587   | 地上点 ;      |           |
| ② No.202-5 : | 126   | 7  | 0.9 "  | 546.790   | 屋上点 ;      |           |
| ① No.19 :    | 145   | 22 | 15.4 " | 217.886   | 地上点 ;      |           |
| ① No.21 :    | 264   | 2  | 40.0 " | 787.371   | 地上点 ;      |           |
| ① No.11 ;    | 319   | 44 | 19.7 " | 843.972   | 地上点 ;      |           |
| 埋標形式         | 地上    | 地下 | 屋上     | 標識番号      | 標一石<br>金属標 | No.19-5 ; |

GPS測量による

「この測量成果は、国土地理院長の助言を受けて得たものである（助言番号）平25関公第55号」

平成25年8月 補正パラメーターを用いた改算（座標変換）

# 所沢市都市基準点（1級）点の記

|                 |                                    |         |       |                  |                 |           |
|-----------------|------------------------------------|---------|-------|------------------|-----------------|-----------|
| 点 名             | NO. 20                             |         |       | 1/20万図名          | 1/5万図名          | 1/2.5万図名  |
|                 |                                    |         |       | 東 京              | 音 梅             | 所 沢       |
| 所 在 地           | 埼玉県所沢市狭山ヶ丘2-626地先                  |         |       |                  |                 |           |
|                 | 市道4-886号線                          |         |       |                  |                 |           |
| 所 有 者           | 所 沢 市                              |         |       |                  |                 |           |
|                 | 道 路 部 道 路 総 務 課                    |         |       |                  | 電話 0429-98-9171 |           |
| 埋 設 法           | 地 下                                | 標 識 番 号 | No 20 | 金 属 標            | 地 目             | 公 衆 用 道 路 |
| 選 点             | 平成 7年 8月 8日                        |         | 選 点 者 | 朝日航洋(株) 生井慎之介    |                 |           |
| 埋 標             | 平成 7年10月14日                        |         | 埋 標 者 | 朝日航洋(株) 茂木昭広     |                 |           |
| 地 上 点           |                                    |         |       | 案 内 図 (1/15,000) |                 |           |
|                 |                                    |         |       |                  |                 |           |
| 方 位 標 (No 20-1) |                                    |         |       | 屋 上 点 ( )        |                 |           |
|                 |                                    |         |       |                  |                 |           |
| 所 在 地           | 狭山ヶ丘2-624-7地先<br>市道4-886号線         |         |       | 所 在 地            |                 |           |
| 所 有 者           | 所 沢 市<br>道 路 部 道 路 総 務 課 (98-9171) |         |       | 所 有 者            |                 |           |

## 所沢市都市基準点成果表（公共）

(AREA = 9)

### 1級基準点

### No.20

|   |          |          |  |       |                 |
|---|----------|----------|--|-------|-----------------|
|   |          |          |  |       |                 |
| B | 35° 48'  | 45.4640" |  | X     | m<br>-20706.364 |
| L | 139° 24' | 44.7995" |  | Y     | -38034.779      |
| N | 0° 14'   | 46.6"    |  | H     | m<br>92.540     |
|   |          |          |  | ジオイド高 | 39.323          |
|   |          |          |  | 柱石長   |                 |
|   |          |          |  | 縮尺係数  | 0.999918        |

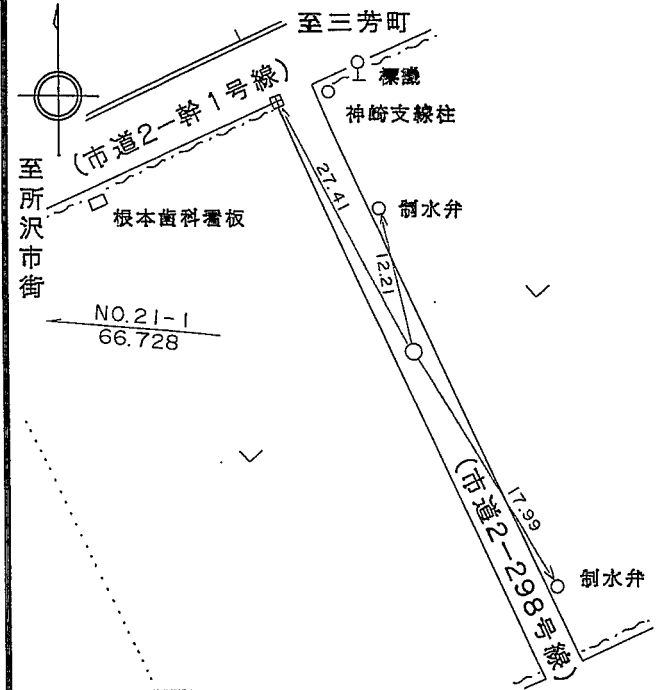
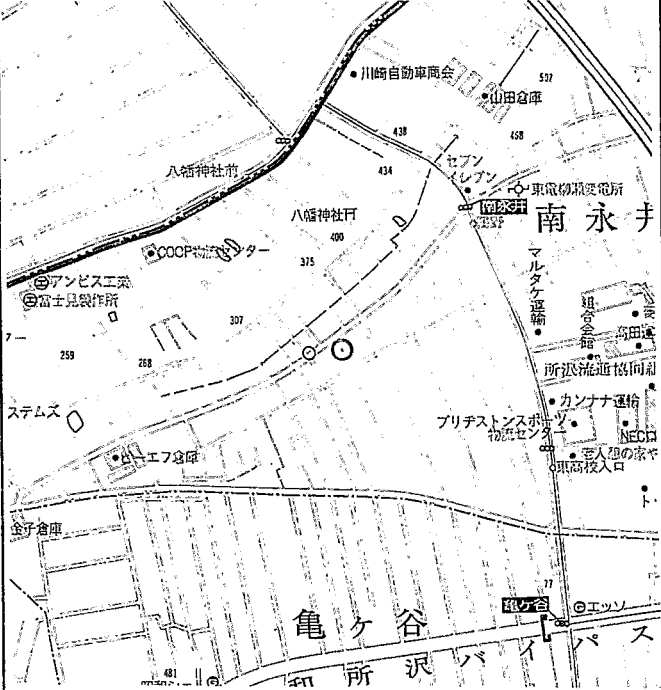
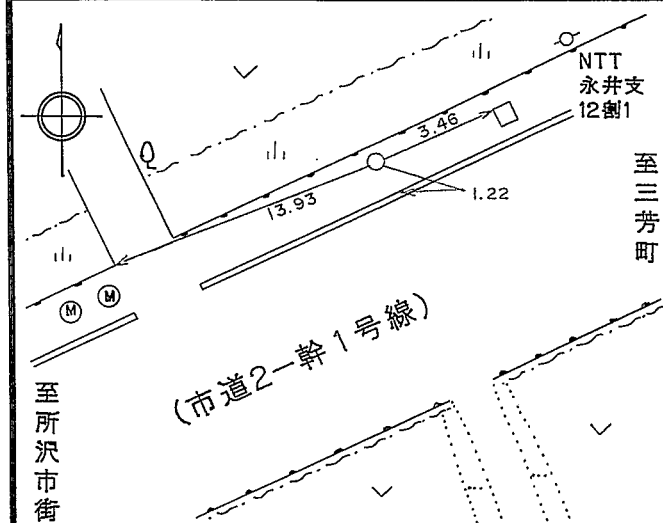
| 視準点の名称      | 平均方向角           | 距離          | 備考           |
|-------------|-----------------|-------------|--------------|
| ① No.20-5 : | 20    8    29.7 | m<br>52.882 | 屋上点 :        |
| No.20-1 :   | 255   21   57.1 | 60.133      | 方位標 :        |
| 埋標形式        | 地上              | 地下 : 屋上     | 標識番号         |
|             |                 |             | 標—石<br>金属標 : |
|             |                 |             | No.20 :      |

TS測量による。

「この測量成果は、国土地理院長の助言を受けて得たものである（助言番号）平25関公第55号」

平成25年8月 補正パラメーターを用いた改算（座標変換）

# 所沢市都市基準点（1級）点の記

|   |                             |         |   |               |                 |           |
|---|-----------------------------|---------|---|---------------|-----------------|-----------|
| 点 名   | NO. 21                      |         |   | 1/20万図名       | 1/5万図名          | 1/2.5万図名  |
|   |                             |         |   | 東 京           | 東京西北部           | 志 木       |
| 所 在 地   | 埼玉県所沢市大字南永井157地先            |         |   |               |                 |           |
|   | 市道2-298号線                   |         |   |               |                 |           |
| 所 有 者<br>管 理 者  | 所 沢 市                       |         |   |               |                 |           |
|   | 道路部道路総務課                    |         |   |               | 電話 0429-98-9171 |           |
| 埋 設 法   | 地 下                         | 標 識 番 号 | No. 21  | 金 属 標         | 地 目             | 公 衆 用 道 路 |
| 選 点   | 平成 7年 8月24日                 |         | 選 点 者   | 朝日航洋(株) 生井慎之介 |                 |           |
| 埋 標   | 平成 7年10月21日                 |         | 埋 標 者   | 朝日航洋(株) 茂木昭広  |                 |           |
| 地 上 点   |                             |         | 案 内 図 (1/15,000)  |               |                 |           |
|   |                             |         |  |               |                 |           |
| 方 位 標 (No. 21-1)  |                             |         | 屋 上 点 ( )   |               |                 |           |
|  |                             |         |   |               |                 |           |
| 所 在 地   | 大字南永井347-1地先<br>市道2-幹1号線    |         |   | 所 在 地         |                 |           |
| 所 管 理 者   | 所 沢 市<br>道路部道路総務課 (98-9171) |         |   | 所 管 理 者       |                 |           |

## 所沢市都市基準点成果表 (公共)

(AREA = 9) ✓✓

### 1級基準点

No.21

|  |   |          |           |    |       |   |               |
|--|---|----------|-----------|----|-------|---|---------------|
|  | B | 35° 48'  | 50.1916 " | ✓✓ |       |   |               |
|  | L | 139° 30' | 58.5642 " | ✓✓ | X     | m | -20596.023 ✓✓ |
|  | N | 0° 11'   | 7.9 "     | ✓✓ | Y     |   | -28651.976 ✓✓ |
|  |   |          |           |    | H     | m | 48.265 ✓✓     |
|  |   |          |           |    | ジオイド高 |   | 38.686 ✓✓     |
|  |   |          |           |    | 柱石長   |   |               |
|  |   |          |           |    | 縮尺係数  |   | 0.999910 ✓✓   |

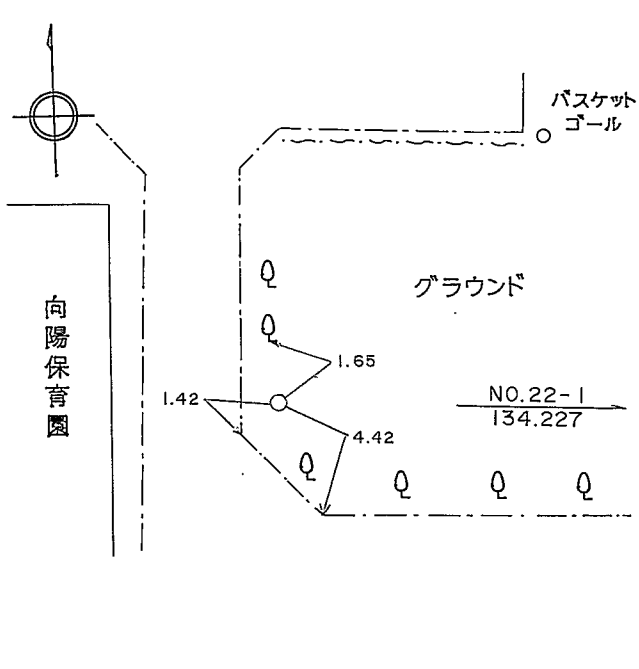
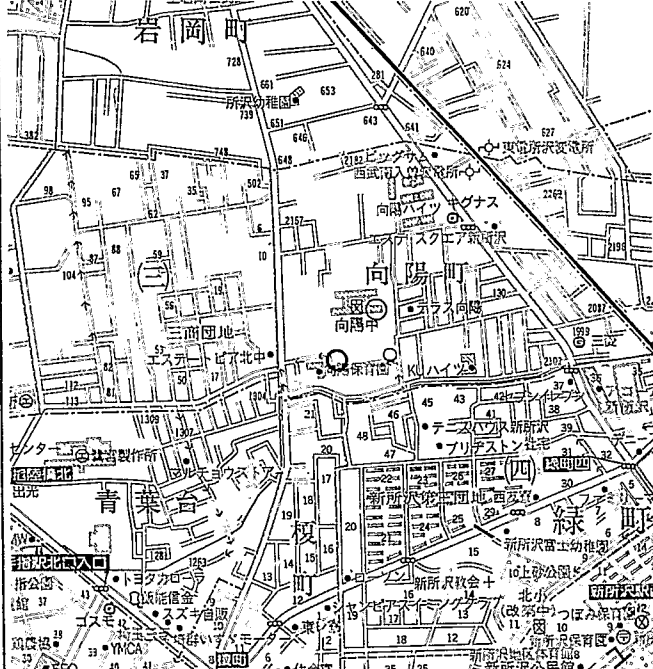
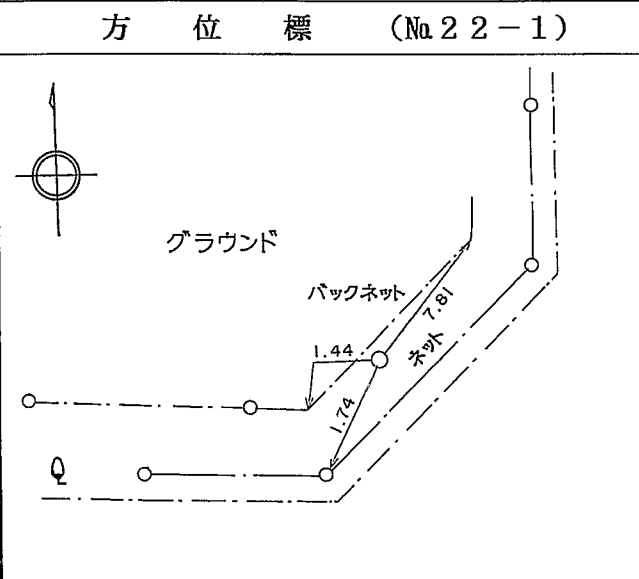
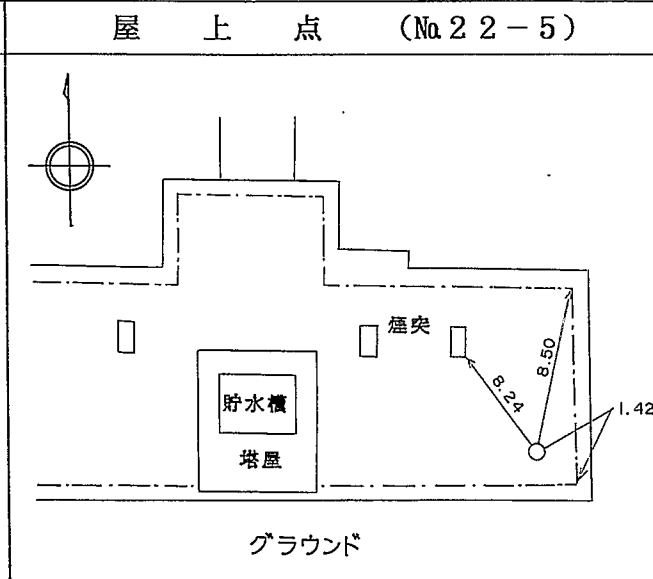
| 視準点の名称      | 平均方向角              | 距離         | 備考             |            |         |
|-------------|--------------------|------------|----------------|------------|---------|
| ① No.19-5 : | 84    2    40.0 ✓✓ | 787.371 ✓✓ | 屋上点 :<br>方位標 : |            |         |
| No.21-1 :   | 267   46    3.4 ✓✓ | 66.728 ✓✓  |                |            |         |
| 埋標形式        | 地上                 | 地下 ; 屋上    | 標識番号           | 標一石<br>金属標 | No.21 : |

GPS測量による .

「この測量成果は、国土地理院長の助言を受けて得たものである (助言番号) 平25関公第55号」

平成25年8月 補正パラメーターを用いた改算 (座標変換)

# 所沢市都市基準点（1級）点の記

|   |                     |         |       |  |                     |          |
|---|---------------------|---------|-------|--|---------------------|----------|
| 点 名   | NO. 22              |         |       | 1/20万図名  | 1/5万図名              | 1/2.5万図名 |
|   |                     |         |       | 東 京  | 青 梅                 | 所 沢      |
| 所 在 地   | 埼玉県所沢市向陽町2124       |         |       |  |                     |          |
|   | 所沢市立向陽中学校           |         |       |  |                     |          |
| 所 有 者   | 所沢市教員委員会            |         |       | 電話 0429-98-9235  |                     |          |
| 管 理 者   | 所沢市立向陽中学校           |         |       | 電話 0429-23-7201  |                     |          |
| 埋 設 法   | 地 下                 | 標 識 番 号 | No.22 | 金 属 標  | 地 目                 | 学 校 用 地  |
| 選 点   | 平成 7年 8月 7日         |         | 選 点 者 | 朝日航洋(株) 茂木昭広   |                     |          |
| 埋 標   | 平成 7年10月 6日         |         | 埋 標 者 | 朝日航洋(株) 茂木昭広   |                     |          |
| 地 上 点   |                     |         |       | 案 内 図 (1/15,000)   |                     |          |
|  <p style="text-align: center;">向陽保育園</p> <p style="text-align: center;">バスケットゴール</p> <p style="text-align: center;">グラウンド</p> <p style="text-align: center;">NO.22-1<br/>134.227</p> |                     |         |       |   |                     |          |
| 方 位 標 (No.22-1)   |                     |         |       | 屋 上 点 (No.22-5)  |                     |          |
|  <p style="text-align: center;">グラウンド</p> <p style="text-align: center;">バックネット</p> <p style="text-align: center;">ネット</p>   |                     |         |       |  <p style="text-align: center;">貯水機</p> <p style="text-align: center;">塔屋</p> <p style="text-align: center;">屋突</p> <p style="text-align: center;">グラウンド</p> |                     |          |
| 所 在 地   | 向陽町2124             |         |       | 所 在 地  | 向陽町2124             |          |
| 所 有 者   | 所沢市教育委員会 (98-9235)  |         |       | 所 有 者  | 所沢市教育委員会 (98-9235)  |          |
| 管 理 者   | 所沢市立向陽中学校 (23-7201) |         |       | 管 理 者  | 所沢市立向陽中学校 (23-7201) |          |

## 所沢市都市基準点成果表（公共）

(AREA = 9) ✓✓

| 1級基準点 |                      |       | No.22                         |         |
|-------|----------------------|-------|-------------------------------|---------|
| B     | 35° 48' 33.6340" ✓✓  | X     | <sup>m</sup><br>-21083.274 ✓✓ |         |
| L     | 139° 26' 43.7549" ✓✓ | Y     | -35050.171 ✓✓                 |         |
| N     | 0° 13' 36.9" ✓✓      | H     | <sup>m</sup><br>79.399 ✓✓     | 直接水準 ✓✓ |
|       |                      | ジオイド高 | 39.077 ✓✓                     |         |
|       |                      | 柱石長   |                               |         |
|       |                      | 縮尺係数  | 0.999915 ✓✓                   |         |

| 視準点の名称      |    | 平均方向角 |             | 距離                         | 備考         |
|-------------|----|-------|-------------|----------------------------|------------|
| ① No.22-5 : |    | 46    | 8 57.5" ✓✓  | <sup>m</sup><br>152.872 ✓✓ | 屋上点 :      |
| No.22-1 :   |    | 85    | 21 50.5" ✓✓ | 134.228 ✓✓                 | 方位標 :      |
| 埋標形式        | 地上 | 地下    | 屋上          | 標識番号                       | 標一石<br>金属標 |
|             |    |       |             |                            | No.22 :    |

TS測量による。

「この測量成果は、国土地理院長の助言を受けて得たものである（助言番号）平25関公第55号」

平成25年8月 補正パラメーターを用いた改算（座標変換）

## 所沢市都市基準点成果表（公共）

(AREA = 9)

### 1級基準点

### No.22-5

|   |                   |       |                            |
|---|-------------------|-------|----------------------------|
| B | 35° 48' 37.0843"  | X     | <sup>m</sup><br>-20977.376 |
| L | 139° 26' 48.1294" | Y     | -34939.937                 |
| N | 0° 13' 34.4"      | H     | <sup>m</sup><br>94.00      |
|   |                   | ジオイド高 | 39.075                     |
|   |                   | 柱石長   |                            |
|   |                   | 縮尺係数  | 0.999915                   |

| 視準点の名称    |   | 平均方向角 |    |      | 距離                      | 備考  |
|-----------|---|-------|----|------|-------------------------|-----|
| ① No.28-5 | : | 117   | 9  | 40.5 | <sup>m</sup><br>879.605 | 屋上点 |
| ① No.41-5 | : | 166   | 10 | 33.9 | 1516.383                | 屋上点 |
| ① No.32-5 | : | 220   | 1  | 7.8  | 1008.783                | 屋上点 |
| ① No.22   | : | 226   | 8  | 57.5 | 152.872                 | 地上点 |

|      |    |    |    |      |            |         |
|------|----|----|----|------|------------|---------|
| 埋標形式 | 地上 | 地下 | 屋上 | 標識番号 | 標一石<br>金属標 | No.22-5 |
|------|----|----|----|------|------------|---------|

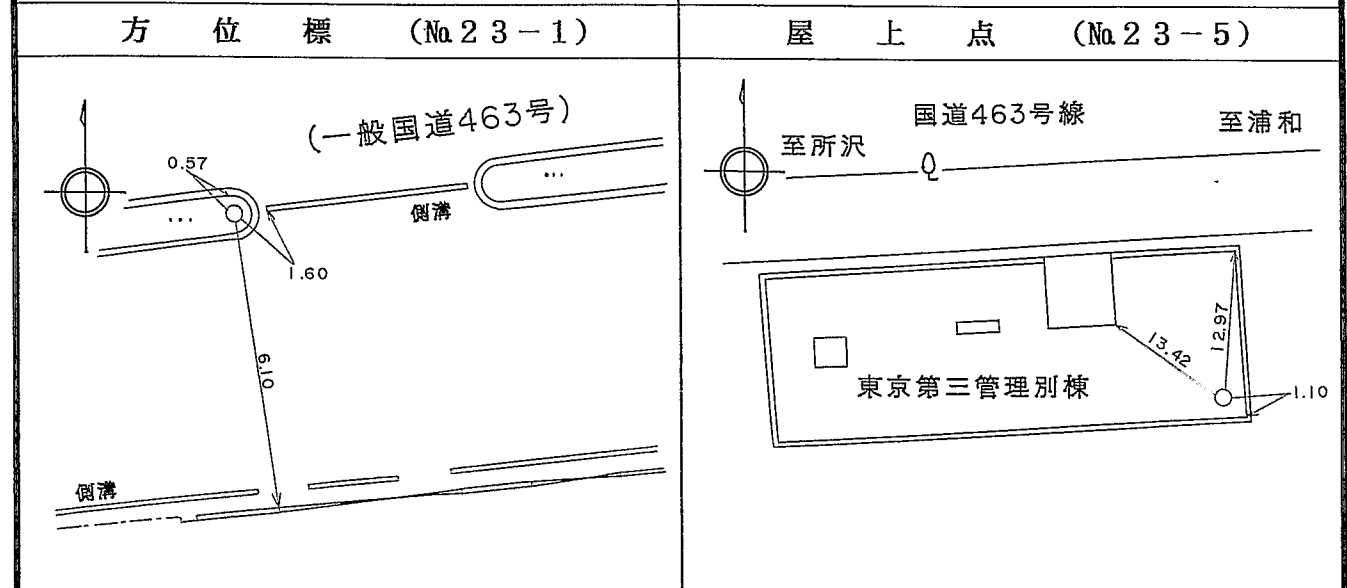
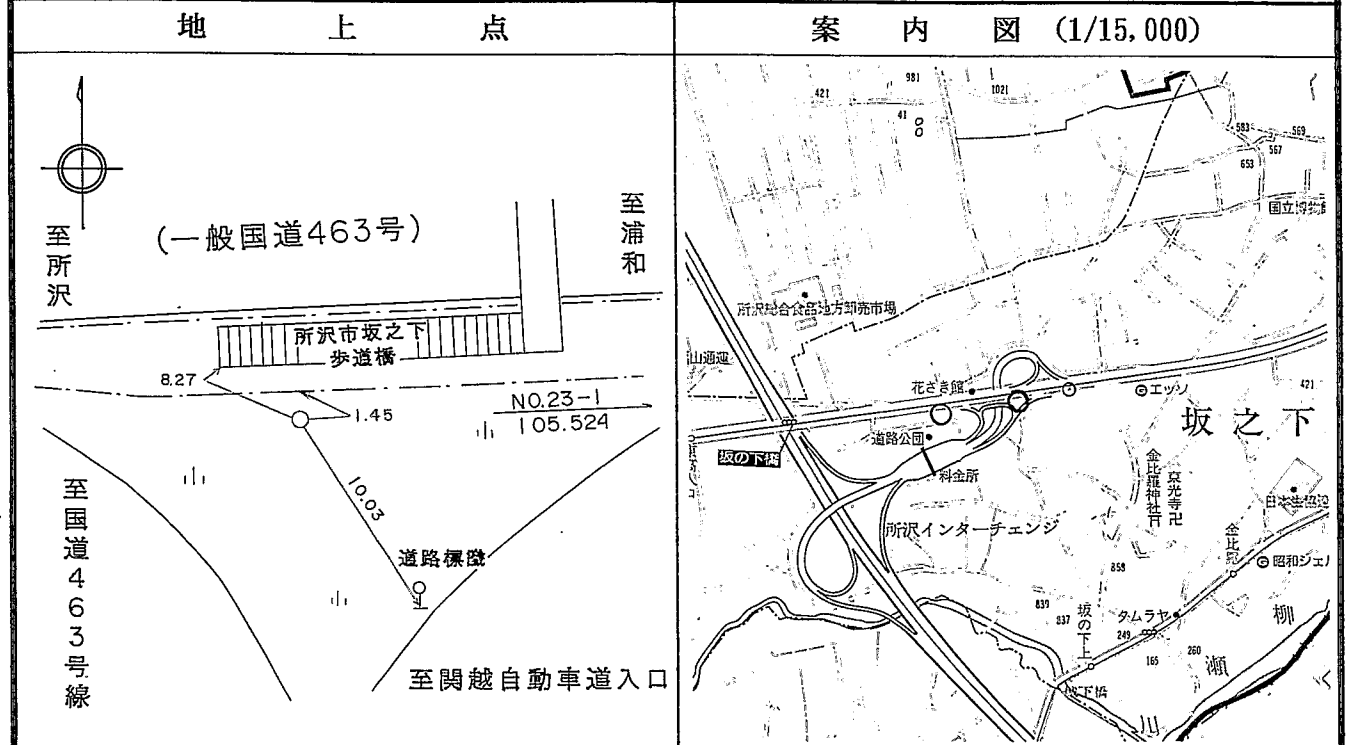
GPS測量による

「この測量成果は、国土地理院長の助言を受けて得たものである（助言番号）平25関公第55号」

平成25年8月 補正パラメーターを用いた改算（座標変換）

# 所沢市都市基準点（1級）点の記

|       |                       |         |       |                 |        |          |
|-------|-----------------------|---------|-------|-----------------|--------|----------|
| 点 名   | NO. 23                |         |       | 1/20万図名         | 1/5万図名 | 1/2.5万図名 |
|       |                       |         |       | 東 京             | 東京西北部  | 志 木      |
| 所 在 地 | 埼玉県所沢市大字坂之下761-1      |         |       |                 |        |          |
| 所 有 者 | 日本道路公団                |         |       |                 |        |          |
| 管 理 者 | 日本道路公団東京第三管理局 所沢管理事務所 |         |       | 電話 0429-44-4111 |        |          |
| 埋 設 法 | 地 下                   | 標 識 番 号 | No.23 | 金 属 標           | 地 目    | 宅 地      |
| 選 点   | 平成 7年 8月25日           |         | 選 点 者 | 朝日航洋(株) 生井慎之介   |        |          |
| 埋 標   | 平成 7年12月 9日           |         | 埋 標 者 | 朝日航洋(株) 茂木昭広    |        |          |



|       |                                  |       |   |
|-------|----------------------------------|-------|---|
| 所在地   | 大字坂之下691-3<br>一般国道463号線          | 所在地   | 大字坂之下761-1                                |
| 所 有 者 | 埼玉県<br>川越土木事務所管理課 (0492-43-2020) | 所 有 者 | 日本道路公団<br>日本道路公団東京第三管理局 所沢管理事務所 (44-4111) |

## 所沢市都市基準点成果表（公共）

(AREA = 9) ✓✓

### 1級基準点

No.23

B    35° 48' 37.7931" ✓✓  
L    139° 32' 3.4033" ✓✓

N    0° 10' 29.9" ✓✓

X    <sup>m</sup>  
     -20983.240 ✓✓  
Y    -27025.566 ✓✓

H    <sup>m</sup> 41.510 ✓✓ 直接水準  
ジオイド高    38.560 ✓✓  
柱石長  
縮尺係数    0.999909 ✓✓

| 視準点の名称      | 平均方向角                  | 距離                         | 備考           |
|-------------|------------------------|----------------------------|--------------|
| No.23-1 :   | ° ' " ✓✓<br>80 34 46.7 | <sup>m</sup><br>105.523 ✓✓ | 方位標 :        |
| ① No.23-5 : | 256 30 16.3 ✓✓         | 150.475 ✓✓                 | 屋上点 :        |
| 埋標形式        | 地上                     | 地下                         | 屋上           |
|             |                        | 標識番号                       | 標一石<br>金属標 : |
| No.23 :     |                        |                            |              |

TS測量による。

「この測量成果は、国土地理院長の助言を受けて得たものである（助言番号）平25関公第55号」

平成25年8月 補正パラメーターを用いた改算（座標変換）

## 所沢市都市基準点成果表（公共）

(AREA = 9)

### 1級基準点

No.23-5

|   |                   |       |                            |
|---|-------------------|-------|----------------------------|
| B | 35° 48' 36.6392"  | X     | <sup>m</sup><br>-21018.353 |
| L | 139° 31' 57.5794" | Y     | -27171.873                 |
| N | 0° 10' 33.3"      | H     | <sup>m</sup><br>50.26      |
|   |                   | ジオイド高 | 38.567                     |
|   |                   | 柱石長   |                            |
|   |                   | 縮尺係数  | 0.999909                   |

| 視準点の名称      | 平均方向角          | 距離                      | 備考           |
|-------------|----------------|-------------------------|--------------|
| ① No.23 ;   | 76° 30' 16.3"  | <sup>m</sup><br>150.475 | 地上点 ;        |
| ① No.33-5 ; | 156° 2' 31.7"  | 790.807                 | 屋上点 ;        |
| ① No.35-5 ; | 242° 32' 51.2" | 1018.932                | 屋上点 ;        |
| 埋標形式        | 地上             | 地下                      | 屋上 ;         |
|             |                | 標識番号                    | 標一石<br>金属標 ; |
|             |                |                         | No.23-5 ;    |

GPS測量による

「この測量成果は、国土地理院長の助言を受けて得たものである（助言番号）平25関公第55号」

平成25年8月 補正パラメーターを用いた改算（座標変換）

# 所沢市都市基準点（1級）点の記

|                 |                                  |         |       |                  |  |           |
|-----------------|----------------------------------|---------|-------|------------------|--|-----------|
| 点 名             | NO. 24                           |         |       | 1/20万図名          | 1/5万図名   | 1/2.5万図名  |
|                 |                                  |         |       | 東 京              | 東京西北部  | 志 木       |
| 所 在 地           | 埼玉県所沢市大字坂之下214-1地先               |         |       |                  |  |           |
|                 | 県道所沢・青梅線                         |         |       |                  |  |           |
| 所 有 者           | 埼 玉 県                            |         |       |                  |  |           |
| 管 理 者           | 川越土木事務所管理課                       |         |       | 電話 0492-43-2020  |  |           |
| 埋 設 法           | 地 下                              | 標 識 番 号 | No.24 | 金 属 標            | 地 目  | 公 衆 用 道 路 |
| 選 点             | 平成 7年 8月 25日                     |         | 選 点 者 | 朝日航洋(株) 生井慎之介    |  |           |
| 埋 標             | 平成 7年 11月 1日                     |         | 埋 標 者 | 朝日航洋(株) 茂木昭広     |  |           |
| 地 上 点           |                                  |         |       | 案 内 図 (1/15,000) |  |           |
|                 |                                  |         |       |                  |  |           |
| 方 位 標 (No.24-1) |                                  |         |       | 屋 上 点 (No.24-5)  |  |           |
|                 |                                  |         |       |                  |  |           |
| 所 在 地           | 大字坂之下245-1地先                     |         |       | 所 在 地            | 大字坂之下166-3   |           |
| 所 有 者<br>管 理 者  | 埼玉県<br>川越土木事務所管理課 (0492-43-2020) |         |       | 所 有 者<br>管 理 者   | 生活協同組合コープとうきょう<br>生活協同組合コープとうきょう 生鮮加工センター(44-1131) |           |

## 所沢市都市基準点成果表（公共）

(AREA = 9) ✓

### 1級基準点

### No.24

|   |          |          |   |      |  |   |            |   |      |
|---|----------|----------|---|------|--|---|------------|---|------|
|   |          |          |   |      |  |   |            |   |      |
| B | 35° 48'  | 27.7528" | ✓ | X    |  | m | -21294.084 | ✓ |      |
| L | 139° 32' | 22.1105" | ✓ | Y    |  |   | -26556.891 | ✓ |      |
| N | 0° 10'   | 18.9"    | ✓ | H    |  | m | 16.704     | ✓ | 直接水準 |
|   |          |          |   | ジオド高 |  |   | 38.511     | ✓ |      |
|   |          |          |   | 柱石長  |  |   |            |   |      |
|   |          |          |   | 縮尺係数 |  |   | 0.999909   | ✓ |      |

| 視準点の名称      | 平均方向角            | 距離                     | 備考               |
|-------------|------------------|------------------------|------------------|
| ① No.24-5 : | 43° 17' 32.6" ✓  | 112.178 <sup>m</sup> ✓ | 屋上点 ;            |
| No.24-1 :   | 234° 44' 18.3" ✓ | 97.469 ✓               | 方位標 ;            |
| 埋標形式        | 地上 ; 地下 ; 屋上     | 標識番号                   | 埋一石金属標 ; No.24 ; |

TS測量による。

「この測量成果は、国土地理院長の助言を受けて得たものである（助言番号）平25関公第55号」

平成25年8月 補正パラメーターを用いた改算（座標変換）

## 所沢市都市基準点成果表（公共）

(AREA = 9) //

### 1級基準点

No.24-5

|   |                      |       |  |   |  |
|---|----------------------|-------|--|---|--|
|   |                      |       |  |   |  |
| B | 35° 48′ 30.4095″ //  | X     |  | m |  |
| L | 139° 32′ 25.1647″ // | Y     |  |   |  |
|   |                      |       |  |   |  |
| N | 0° 10′ 17.2″ //      | H     |  | m |  |
|   |                      | ジオイド高 |  |   |  |
|   |                      | 柱石長   |  |   |  |
|   |                      | 縮尺係数  |  |   |  |

| 視準点の名称      | 平均方向角                 | 距離                      | 備考    |
|-------------|-----------------------|-------------------------|-------|
| ① No.33-5 ; | 215    3    12.0″ //  | 645.685 <sup>m</sup> // | 屋上点 ; |
| ① No.24 ;   | 223    17    32.6″ // | 112.178 <sup>m</sup> // | 地上点 ; |

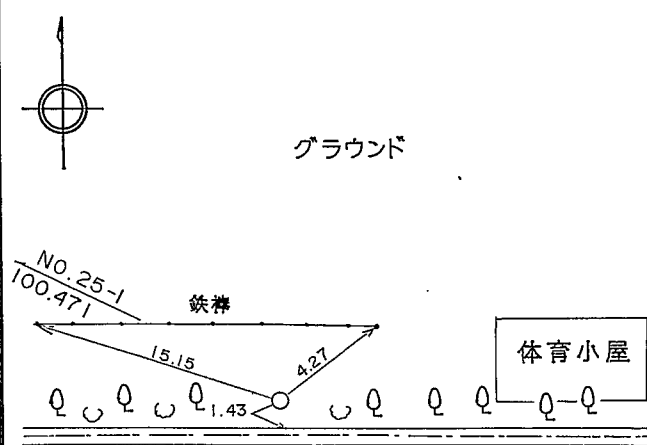
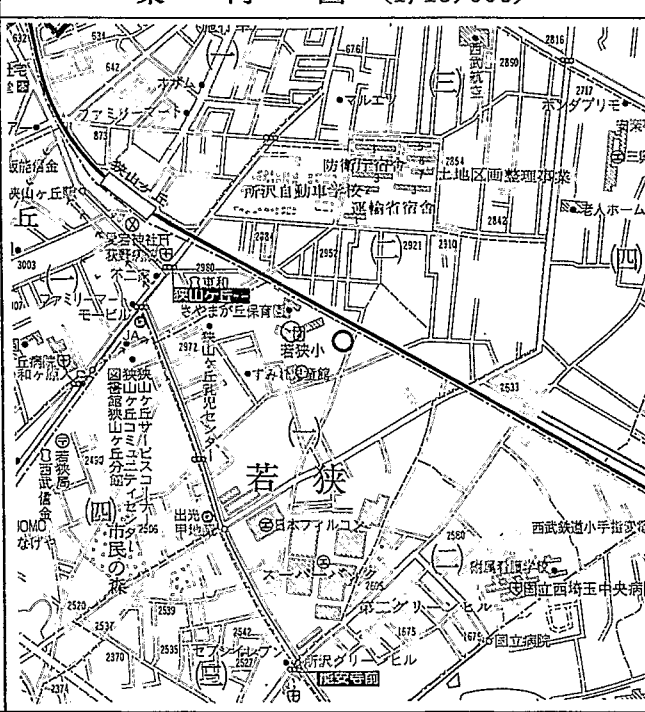
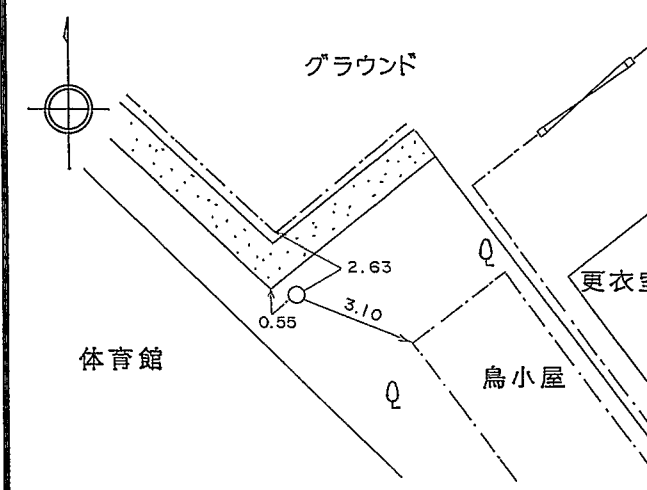
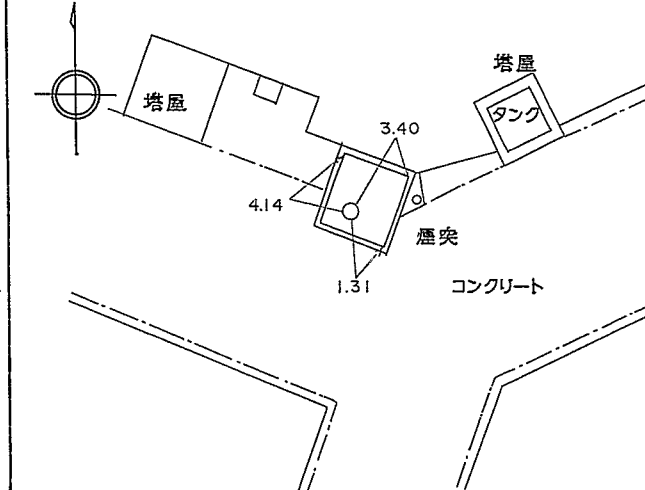
|      |    |    |    |      |            |           |
|------|----|----|----|------|------------|-----------|
| 埋標形式 | 地上 | 地下 | 屋上 | 標識番号 | 標一石<br>金属標 | No.24-5 ; |
|------|----|----|----|------|------------|-----------|

GPS測量による

「この測量成果は、国土地理院長の助言を受けて得たものである（助言番号）平25関公第55号」

平成25年8月 補正パラメーターを用いた改算（座標変換）

# 所沢市都市基準点（1級）点の記

|   |   |         |       |  |   |          |
|---|---|---------|-------|--|---|----------|
| 点 名   | NO. 25                                    |         |       | 1/20万図名  | 1/5万図名                                    | 1/2.5万図名 |
|   |   |         |       | 東 京  | 青 梅                                       | 所 沢      |
| 所 在 地   | 埼玉県所沢市若狭1-2946                            |         |       |  |   |          |
|   | 所沢市立若狭小学校                                 |         |       |  |   |          |
| 所 有 者<br>管 理 者  | 所沢市教育委員会                                  |         |       | 電話 0429-98-9235  |   |          |
|   | 所沢市立若狭小学校                                 |         |       | 電話 0429-48-3148  |   |          |
| 埋 設 法   | 地 下                                       | 標 識 番 号 | No.25 | 金 属 標  | 地 目                                       | 学 校 用 地  |
| 選 点   | 平成 7年 8月 7日                               |         | 選 点 者 | 朝日航洋(株) 茂木昭広   |   |          |
| 埋 標   | 平成 7年10月 9日                               |         | 埋 標 者 | 朝日航洋(株) 茂木昭広   |   |          |
| 地 上 点   |   |         |       | 案 内 図 (1/15,000)   |   |          |
|   |   |         |       |   |   |          |
| 方 位 標 (No.25-1)   |   |         |       | 屋 上 点 (No.25-5)  |   |          |
|  |   |         |       |  |   |          |
| 所 在 地   | 若狭1-2946                                  |         |       | 所 在 地  | 若狭1-2946                                  |          |
| 所 有 者<br>管 理 者  | 所沢市教育委員会 (98-9235)<br>所沢市立若狭小学校 (48-3148) |         |       | 所 有 者<br>管 理 者   | 所沢市教育委員会 (98-9235)<br>所沢市立若狭小学校 (48-3148) |          |

## 所沢市都市基準点成果表（公共）

(AREA = 9) //

| 1級基準点 |          |             | No.25 |                     |
|-------|----------|-------------|-------|---------------------|
| B     | 35° 48′  | 28.1210″ // | X     | m<br>-21244.215 //  |
| L     | 139° 25′ | 16.3827″ // | Y     | -37244.218 //       |
| N     | 0° 14′   | 28.0″ //    | H     | m<br>94.132 // 直接水準 |
|       |          |             | ジオイド高 | 39.231 //           |
|       |          |             | 柱石長   |                     |
|       |          |             | 縮尺係数  | 0.999917 //         |

| 視準点の名称      | 平均方向角                  | 距離              | 備考          |
|-------------|------------------------|-----------------|-------------|
| No.25-1 ;   | ° ′ ″<br>245 2 41.3 // | m<br>100.471 // | 方位標 ;       |
| ① No.25-5 ; | 288 17 6.7 //          | 116.282 //      | 屋上点 ;       |
| 埋標形式        | 地上                     | 地下 ;            | 屋上          |
|             |                        | 標識番号            | 標石<br>金属標 ; |
|             |                        |                 | No.25 ;     |

TS測量による。

「この測量成果は、国土地理院長の助言を受けて得たものである（助言番号）平25関公第55号」

平成25年8月 補正パラメーターを用いた改算（座標変換）

## 所沢市都市基準点成果表（公共）

(AREA = 9) //

### 1級基準点

### No.25-5

|   |                      |       |                    |
|---|----------------------|-------|--------------------|
| B | 35° 48' 29.2896" //  | X     | m<br>-21207.735 // |
| L | 139° 25' 11.9788" // | Y     | -37354.619 //      |
| N | 0° 14' 30.6" //      | H     | m<br>113.05 //     |
|   |                      | ジオイド高 | 39.242 //          |
|   |                      | 柱石長   |                    |
|   |                      | 縮尺係数  | 0.999917 //        |

| 視準点の名称       | 平均方向角          | 距離               | 備考    |
|--------------|----------------|------------------|-------|
| ① No.14-5 ;  | 38 25 28.9 //  | m<br>1210.326 // | 屋上点 ; |
| ① No.25 ;    | 108 17 6.7 //  | 116.282 //       | 地上点 ; |
| ② No.127-5 ; | 255 34 51.8 // | 287.092 //       | 屋上点 ; |
| ① No.20-5 ;  | 309 46 27.5 // | 861.348 //       | 屋上点 ; |

|      |    |    |      |      |              |           |
|------|----|----|------|------|--------------|-----------|
| 埋標形式 | 地上 | 地下 | 屋上 ; | 標識番号 | 標一石<br>金属標 ; | No.25-5 ; |
|------|----|----|------|------|--------------|-----------|

GPS測量による。

「この測量成果は、国土地理院長の助言を受けて得たものである（助言番号）平25関公第55号」

平成25年8月 補正パラメーターを用いた改算（座標変換）

# 所沢市都市基準点（1級）点の記

|                  |                             |         |        |                  |        |          |
|------------------|-----------------------------|---------|--------|------------------|--------|----------|
| 点 名              | NO. 26                      |         |        | 1/20万図名          | 1/5万図名 | 1/2.5万図名 |
|                  |                             |         |        | 東 京              | 東京西北部  | 志 木      |
| 所 在 地            | 埼玉県所沢市大字日比田125              |         |        |                  |        |          |
| 所 有 者            | 埼玉県所沢市大字日比田208              |         |        |                  |        |          |
| 管 理 者            | 見沢 栄                        |         |        | 電話 0429-44-0453  |        |          |
| 埋 設 法            | 地 下                         | 標 識 番 号 | No. 26 | 金 属 標            | 地 目    | 畑        |
| 選 点              | 平成 7年 8月26日                 |         | 選 点 者  | 朝日航洋(株) 生井慎之介    |        |          |
| 埋 標              | 平成 7年10月21日                 |         | 埋 標 者  | 朝日航洋(株) 茂木昭広     |        |          |
| 地 上 点            |                             |         |        | 案 内 図 (1/15,000) |        |          |
|                  |                             |         |        |                  |        |          |
| 方 位 標 (No. 26-1) |                             |         |        | 屋 上 点 ( )        |        |          |
|                  |                             |         |        |                  |        |          |
| 所 在 地            | 大字日比田102-3地先<br>市道2-210号線   |         |        | 所 在 地            |        |          |
| 所 有 者            | 所 沢 市<br>道路部道路総務課 (98-9171) |         |        | 所 有 者            |        |          |

## 所沢市都市基準点成果表 (公共)

(AREA = 9) ✓

### 1級基準点

No.26

|  |   |          |           |   |      |   |              |
|--|---|----------|-----------|---|------|---|--------------|
|  | B | 35° 48'  | 25.0809 " | ✓ |      |   |              |
|  | L | 139° 30' | 35.8746 " | ✓ | X    | m | -21368.024 ✓ |
|  |   |          |           |   | Y    |   | -29224.080 ✓ |
|  | N | 0° 11'   | 21.1 "    | ✓ | H    | m | 52.100 ✓     |
|  |   |          |           |   | シオト高 |   | 38.670 ✓     |
|  |   |          |           |   | 柱石長  |   |              |
|  |   |          |           |   | 縮尺係数 |   | 0.999911 ✓   |

| 視準点の名称      | 平均方向角               | 距離             | 備考    |
|-------------|---------------------|----------------|-------|
| ① No.43-5 : | 158    35    33.8 ✓ | m<br>878.882 ✓ | 屋上点 ; |
| No.26-1 :   | 178    42    48.7 ✓ | 60.804 ✓       | 方位標 ; |

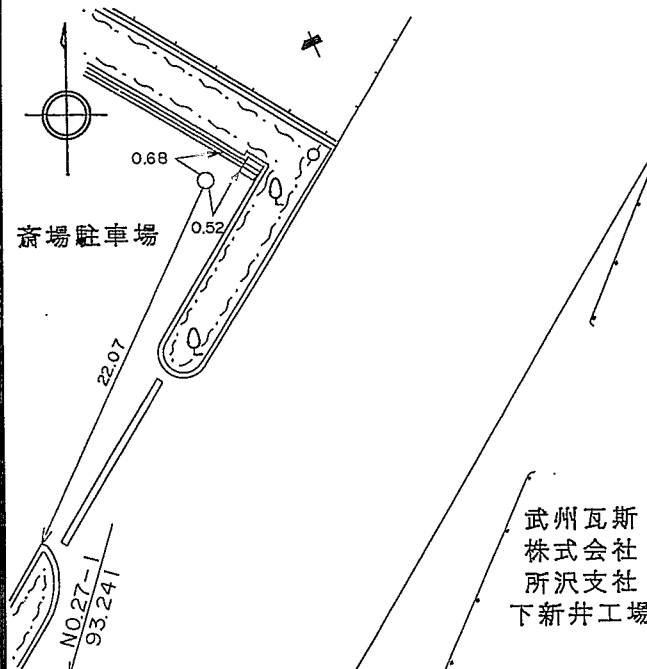
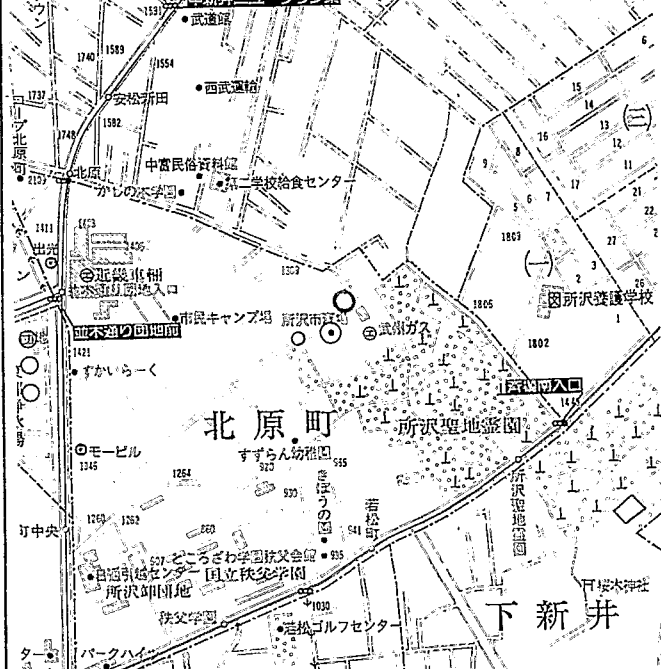
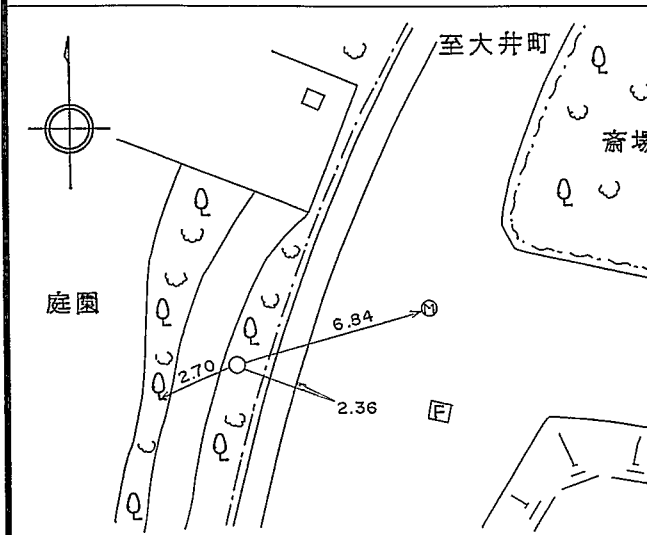
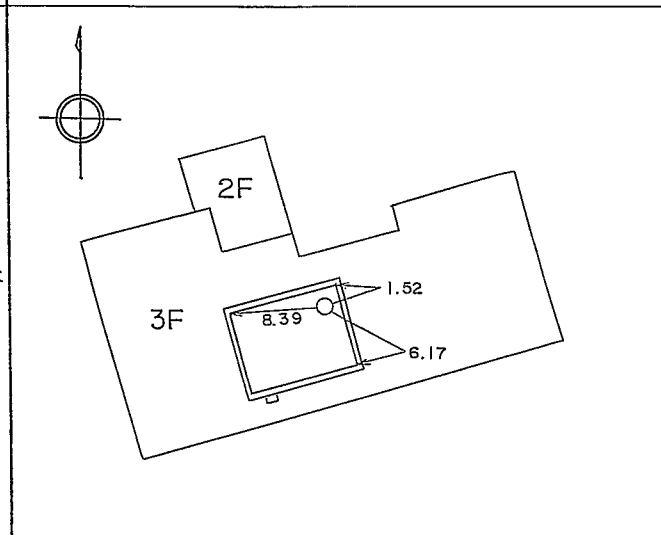
|      |    |    |    |      |            |         |
|------|----|----|----|------|------------|---------|
| 埋標形式 | 地上 | 地下 | 屋上 | 標識番号 | 標—石<br>金属標 | No.26 : |
|------|----|----|----|------|------------|---------|

GPS測量による。

「この測量成果は、国土地理院長の助言を受けて得たものである (助言番号) 平25関公第55号」

平成25年8月 補正パラメーターを用いた改算 (座標変換)

# 所沢市都市基準点（1級）点の記

|   |                                     |         |       |  |                                     |          |
|---|-------------------------------------|---------|-------|--|-------------------------------------|----------|
| 点 名   | NO. 27                              |         |       | 1/20万図名  | 1/5万図名                              | 1/2.5万図名 |
|   |                                     |         |       | 東 京  | 青 梅                                 | 所 沢      |
| 所 在 地   | 埼玉県所沢市北原町1282                       |         |       |  |                                     |          |
|   | 所沢市斎場                               |         |       |  |                                     |          |
| 所 有 者   | 所沢市管財課                              |         |       | 電話 0429-98-9053  |                                     |          |
|   | 所沢市斎場                               |         |       | 電話 0429-93-9931  |                                     |          |
| 埋 設 法   | 地 下                                 | 標 識 番 号 | No.27 | 金 属 標  | 地 目                                 | 宅 地      |
| 選 点   | 平成 7年 8月24日                         |         | 選 点 者 | 朝日航洋(株) 生井慎之介  |                                     |          |
| 埋 標   | 平成 7年10月27日                         |         | 埋 標 者 | 朝日航洋(株) 茂木昭広   |                                     |          |
| 地 上 点   |                                     |         |       | 案 内 図 (1/15,000)   |                                     |          |
|  <p style="text-align: center;">武州瓦斯株式会社<br/>所沢支社<br/>下新井工場</p> |                                     |         |       |   |                                     |          |
| 方 位 標 (No.27-1)   |                                     |         |       | 屋 上 点 (No.27-5)  |                                     |          |
|    |                                     |         |       |  |                                     |          |
| 所 在 地   | 北原町1282                             |         |       | 所 在 地  | 北原町1282                             |          |
| 所 有 者   | 所沢市管財課 (98-9053)<br>所沢市斎場 (93-9931) |         |       | 所 有 者  | 所沢市管財課 (98-9053)<br>所沢市斎場 (93-9931) |          |

## 所沢市都市基準点成果表（公共）

(AREA = 9) ✓✓

### 1級基準点

No.27

|   |          |          |    |       |  |   |      |
|---|----------|----------|----|-------|--|---|------|
|   |          |          |    |       |  |   |      |
| B | 35° 48'  | 33.6542" | ✓✓ | X     |  | m |      |
| L | 139° 29' | 10.0806" | ✓✓ | Y     |  |   |      |
| N | 0° 12'   | 11.3"    | ✓✓ | H     |  | m | ✓✓   |
|   |          |          |    | ジオイド高 |  |   | 直接水準 |
|   |          |          |    | 柱石長   |  |   |      |
|   |          |          |    | 縮尺係数  |  |   |      |

| 視準点の名称      | 平均方向角           | 距離                     | 備考           |
|-------------|-----------------|------------------------|--------------|
| ① No.27-5 ; | 208 35 51.0" ✓✓ | 74.518 <sup>m</sup> ✓✓ | 屋上点 ;        |
| No.27-1 ;   | 237 5 43.3" ✓✓  | 93.241 <sup>m</sup> ✓✓ | 方位標 ;        |
| 埋標形式        | 地上              | 地下 ; 屋上                | 標識番号         |
|             |                 |                        | 標一石<br>金属標 ; |
|             |                 |                        | No.27 ;      |

TS測量による、

「この測量成果は、国土地理院長の助言を受けて得たものである（助言番号）平25関公第55号」

平成25年8月 補正パラメーターを用いた改算（座標変換）

## 所沢市都市基準点成果表 (公共)

(AREA = 9)

### 1級基準点

No.27-5

|   |                  |       |                            |
|---|------------------|-------|----------------------------|
| B | 35° 48' 31.5273" | X     | <sup>m</sup><br>-21161.857 |
| L | 139° 29' 8.6692" | Y     | -31412.580                 |
| N | 0° 12' 12.1"     | H     | <sup>m</sup><br>72.52      |
|   |                  | ジオイド高 | 38.825                     |
|   |                  | 柱石長   |                            |
|   |                  | 縮尺係数  | 0.999912                   |

| 視準点の名称      |    | 平均方向角 |    |      | 距離                     | 備考        |
|-------------|----|-------|----|------|------------------------|-----------|
| ① No.27 :   |    | 28    | 35 | 51.0 | <sup>m</sup><br>74.518 | 地上点 :     |
| ① No.18-5 : |    | 69    | 1  | 20.1 | 1123.357               | 屋上点 :     |
| ① No.17-5 : |    | 309   | 14 | 38.3 | 1206.926               | 屋上点 :     |
| 埋標形式        | 地上 | 地下    | 屋上 | 標識番号 | 標石<br>金属標              | No.27-5 : |

GPS測量による。

「この測量成果は、国土地理院長の助言を受けて得たものである (助言番号) 平25関公第55号」

平成25年8月 補正パラメーターを用いた改算 (座標変換)

# 所沢市都市基準点（1級）点の記

|                  |                             |         |        |                  |  |           |
|------------------|-----------------------------|---------|--------|------------------|--|-----------|
| 点 名              | NO. 28                      |         |        | 1/20万図名          | 1/5万図名                                   | 1/2.5万図名  |
|                  |                             |         |        | 東 京              | 青 梅                                      | 所 沢       |
| 所 在 地            | 埼玉県所沢市緑町2-7-1地先             |         |        |                  |  |           |
|                  | 市道3-716号線                   |         |        |                  |  |           |
| 所 有 者            | 所 沢 市                       |         |        |                  |  |           |
| 管 理 者            | 道路部道路総務課                    |         |        | 電話 0429-98-9171  |  |           |
| 埋 設 法            | 地 下                         | 標 識 番 号 | No. 28 | 金 属 標            | 地 目                                      | 公 衆 用 道 路 |
| 選 点              | 平成 7年 8月 8日                 |         | 選 点 者  | 朝日航洋(株) 生井慎之介    |  |           |
| 埋 標              | 平成 7年10月28日                 |         | 埋 標 者  | 朝日航洋(株) 茂木昭広     |  |           |
| 地 上 点            |                             |         |        | 案 内 図 (1/15,000) |  |           |
|                  |                             |         |        |                  |  |           |
| 方 位 標 (No. 28-1) |                             |         |        | 屋 上 点 (No. 28-5) |  |           |
|                  |                             |         |        |                  |  |           |
| 所 在 地            | 緑町1-1-11地先<br>市道3-716号線     |         |        | 所 在 地            | 緑町1-20-1                                 |           |
| 所 有 者            | 所 沢 市<br>道路部道路総務課 (98-9171) |         |        | 所 有 者            | 新所沢ミナミプラザ 管理組合<br>新所沢ミナミプラザ管理室 (22-1235) |           |

## 所沢市都市基準点成果表（公共）

(AREA = 9) ✓✓

### 1級基準点

No.28

|   |          |          |    |       |  |   |                |
|---|----------|----------|----|-------|--|---|----------------|
|   |          |          |    |       |  |   |                |
| B | 35° 48'  | 18.1119" | ✓✓ | X     |  | m |                |
| L | 139° 27' | 21.2987" | ✓✓ | Y     |  |   |                |
| N | 0° 13'   | 14.9"    | ✓✓ | H     |  | m |                |
|   |          |          |    | ジオイド高 |  |   | 74.885 ✓✓ 直接水準 |
|   |          |          |    | 柱石長   |  |   | 38.981 ✓✓      |
|   |          |          |    | 縮尺係数  |  |   | 0.999914 ✓✓    |

| 視準点の名称    |    | 平均方向角 |    |       | 距離                  |       | 備考  |
|-----------|----|-------|----|-------|---------------------|-------|-----|
| No.28-1   |    | 45    | 57 | 14.4" | 51.732 <sup>m</sup> |       | 方位標 |
| ① No.28-5 |    | 345   | 36 | 16.0" | 192.499             |       | 屋上点 |
| 埋標形式      | 地上 | 地下    | 屋上 | 標識番号  | 標石<br>金属標           | No.28 |     |

TS測量による

「この測量成果は、国土地理院長の助言を受けて得たものである（助言番号）平25関公第55号」

平成25年8月 補正パラメーターを用いた改算（座標変換）

## 所沢市都市基準点成果表（公共）

(AREA = 9)

### 1級基準点

No.28-5

|   |                   |       |                            |
|---|-------------------|-------|----------------------------|
| B | 35° 48' 24.1555"  | X     | <sup>m</sup><br>-21378.878 |
| L | 139° 27' 19.3639" | Y     | -34157.397                 |
| N | 0° 13' 16.1"      | H     | <sup>m</sup><br>103.89     |
|   |                   | ジオイド高 | 38.996                     |
|   |                   | 柱石長   |                            |
|   |                   | 縮尺係数  | 0.999914                   |

| 視準点の名称      | 平均方向角               | 距離                       | 備考    |
|-------------|---------------------|--------------------------|-------|
| ① No.16-5 : | ° ' "<br>38 27 19.3 | <sup>m</sup><br>1386.723 | 屋上点 : |
| ① No.28 :   | 165 36 16.0         | 192.499                  | 地上点 : |
| ① No.22-5 : | 297 9 40.4          | 879.605                  | 屋上点 : |

|      |    |    |      |      |              |           |
|------|----|----|------|------|--------------|-----------|
| 埋標形式 | 地上 | 地下 | 屋上 ; | 標識番号 | 標一石<br>金属標 ; | No.28-5 ; |
|------|----|----|------|------|--------------|-----------|

GPS測量による。

「この測量成果は、国土地理院長の助言を受けて得たものである（助言番号）平25関公第55号」

平成25年8月 補正パラメーターを用いた改算（座標変換）

# 所沢市都市基準点（1級）点の記

|                 |                     |         |       |                  |                     |          |
|-----------------|---------------------|---------|-------|------------------|---------------------|----------|
| 点 名             | NO. 29              |         |       | 1/20万図名          | 1/5万図名              | 1/2.5万図名 |
|                 |                     |         |       | 東 京              | 青 梅                 | 所 沢      |
| 所 在 地           | 埼玉県所沢市北中1-250       |         |       |                  |                     |          |
|                 | 所沢市立北中小学校           |         |       |                  |                     |          |
| 所 有 者           | 所沢市教育委員会            |         |       | 電話 0429-98-9235  |                     |          |
|                 | 所沢市立北中小学校           |         |       | 電話 0429-23-5804  |                     |          |
| 埋 設 法           | 地 下                 | 標 識 番 号 | No.29 | 金 属 標            | 地 目                 | 学 校 用 地  |
| 選 点             | 平成 7年 8月 8日         |         | 選 点 者 | 朝日航洋(株) 茂木昭広     |                     |          |
| 埋 標             | 平成 7年10月 6日         |         | 埋 標 者 | 朝日航洋(株) 茂木昭広     |                     |          |
| 地 上 点           |                     |         |       | 案 内 図 (1/15,000) |                     |          |
|                 |                     |         |       |                  |                     |          |
| 方 位 標 (No.29-1) |                     |         |       | 屋 上 点 (No.29-5)  |                     |          |
|                 |                     |         |       |                  |                     |          |
| 所 在 地           | 北中1-250             |         |       | 所 在 地            | 北中1-250             |          |
| 所 有 者           | 所沢市教育委員会 (98-9235)  |         |       | 所 有 者            | 所沢市教育委員会 (98-9235)  |          |
| 管 理 者           | 所沢市立北中小学校 (23-5804) |         |       | 管 理 者            | 所沢市立北中小学校 (23-5804) |          |

## 所沢市都市基準点成果表（公共）

(AREA = 9) ✓✓

| 1級基準点 |          |             | No.29 |               |      |
|-------|----------|-------------|-------|---------------|------|
| B     | 35° 48′  | 26.7025″ ✓✓ |       |               | m    |
| L     | 139° 25′ | 45.7826″ ✓✓ | X     | -21291.006 ✓✓ |      |
|       |          |             | Y     | -36506.349 ✓✓ |      |
| N     | 0° 14′   | 10.8″ ✓✓    | H     | 90.084 ✓✓     | 直接水準 |
|       |          |             | ジオイド高 | 39.171 ✓✓     |      |
|       |          |             | 柱石長   |               |      |
|       |          |             | 縮尺係数  | 0.999916 ✓✓   |      |

| 視準点の名称      | 平均方向角             | 距離                      | 備考    |
|-------------|-------------------|-------------------------|-------|
| No.29-1 :   | 175° 57′ 4.3″ ✓✓  | 126.289 <sup>m</sup> ✓✓ | 方位標 : |
| ① No.29-5 : | 187° 12′ 58.2″ ✓✓ | 148.556 ✓✓              | 屋上点 : |

|      |    |    |    |      |           |         |
|------|----|----|----|------|-----------|---------|
| 埋標形式 | 地上 | 地下 | 屋上 | 標識番号 | 標石<br>金属標 | No.29 : |
|------|----|----|----|------|-----------|---------|

TS測量による。

「この測量成果は、国土地理院長の助言を受けて得たものである（助言番号）平25関公第55号」

平成25年8月 補正パラメーターを用いた改算（座標変換）

## 所沢市都市基準点成果表（公共）

(AREA = 9)

### 1級基準点

No.29-5

|   |          |          |  |       |                            |
|---|----------|----------|--|-------|----------------------------|
| B | 35° 48'  | 21.9182" |  | X     | <sup>m</sup><br>-21438.373 |
| L | 139° 25' | 45.0635" |  | Y     | -36525.008                 |
| N | 0° 14'   | 11.2"    |  | H     | <sup>m</sup><br>106.94     |
|   |          |          |  | ジオイド高 | 39.164                     |
|   |          |          |  | 柱石長   |                            |
|   |          |          |  | 縮尺係数  | 0.999916                   |

| 視準点の名称      | 平均方向角 |    |      | 距離                      | 備考           |           |
|-------------|-------|----|------|-------------------------|--------------|-----------|
| ① No.29 :   | 7     | 12 | 58.1 | <sup>m</sup><br>148.556 | 地上点 ;        |           |
| ② No.126 :  | 52    | 51 | 11.8 | 416.654                 | 地上点 ;        |           |
| ① No.32-5 : | 108   | 23 | 57.1 | 986.971                 | 屋上点 ;        |           |
| ① No.14-5 : | 356   | 14 | 22.8 | 1181.401                | 屋上点 ;        |           |
| 埋標形式        | 地上    | 地下 | 屋上 ; | 標識番号                    | 標一石<br>金属標 ; | No.29-5 ; |

GPS測量による。

「この測量成果は、国土地理院長の助言を受けて得たものである（助言番号）平25関公第55号」

平成25年8月 補正パラメーターを用いた改算（座標変換）

# 所沢市都市基準点（1級）点の記

|                  |                                    |         |        |                  |        |           |
|------------------|------------------------------------|---------|--------|------------------|--------|-----------|
| 点 名              | NO. 30                             |         |        | 1/20万図名          | 1/5万図名 | 1/2.5万図名  |
|                  |                                    |         |        | 東 京              | 青 梅    | 所 沢       |
| 所 在 地            | 埼玉県所沢市林1-303-1地先                   |         |        |                  |        |           |
|                  | 市道4-723号線                          |         |        |                  |        |           |
| 所 有 者            | 所 沢 市                              |         |        |                  |        |           |
|                  | 道 路 部 道 路 総 務 課                    |         |        | 電 話 0429-98-9171 |        |           |
| 埋 設 法            | 地 下                                | 標 識 番 号 | No. 30 | 金 属 標            | 地 目    | 公 衆 用 道 路 |
| 選 点              | 平成 7年 8月31日                        |         | 選 点 者  | 朝日航洋(株) 茂木昭広     |        |           |
| 埋 標              | 平成 7年10月 7日                        |         | 埋 標 者  | 朝日航洋(株) 茂木昭広     |        |           |
| 地 上 点            |                                    |         |        | 案 内 図 (1/15,000) |        |           |
|                  |                                    |         |        |                  |        |           |
| 方 位 標 (No. 30-1) |                                    |         |        | 屋 上 点 ( )        |        |           |
|                  |                                    |         |        |                  |        |           |
| 所 在 地            | 林1-346地先<br>市道4-723号線              |         |        | 所 在 地            |        |           |
| 所 有 者            | 所 沢 市<br>道 路 部 道 路 総 務 課 (98-9171) |         |        | 所 有 者            |        |           |

## 所沢市都市基準点成果表（公共）

(AREA = 9) ✓✓

### 1級基準点

### No.30

|   |      |     |          |    |      |  |   |            |       |
|---|------|-----|----------|----|------|--|---|------------|-------|
|   |      |     |          |    |      |  |   |            |       |
| B | 35°  | 48′ | 20.9947″ | ✓✓ | X    |  | m | -21450.604 | ✓✓    |
| L | 139° | 23′ | 16.0446″ | ✓✓ | Y    |  |   | -40266.162 | ✓✓    |
| N | 0°   | 15′ | 38.4″    | ✓✓ | H    |  | m | 107.321    | ✓直接水準 |
|   |      |     |          |    | ジヤド高 |  |   | 39.475     | ✓✓    |
|   |      |     |          |    | 柱石長  |  |   |            |       |
|   |      |     |          |    | 縮尺係数 |  |   | 0.999920   | ✓✓    |

| 視準点の名称        | 平均方向角             | 距離           | 備考       |
|---------------|-------------------|--------------|----------|
| No.30-1       | 136° 25′ 20.0″ ✓✓ | 121.317 m ✓✓ | 方位標      |
| ① No.15i (入間) | 217° 6′ 3.1″ ✓✓   | 423.871 m ✓✓ | 入間市1級基準点 |

|      |    |    |    |      |           |       |
|------|----|----|----|------|-----------|-------|
| 埋標形式 | 地上 | 地下 | 屋上 | 標識番号 | 標石<br>金属標 | No.30 |
|------|----|----|----|------|-----------|-------|

GPS測量による

「この測量成果は、国土地理院長の助言を受けて得たものである（助言番号）平25関公第55号」

平成25年8月 補正パラメーターを用いた改算（座標変換）