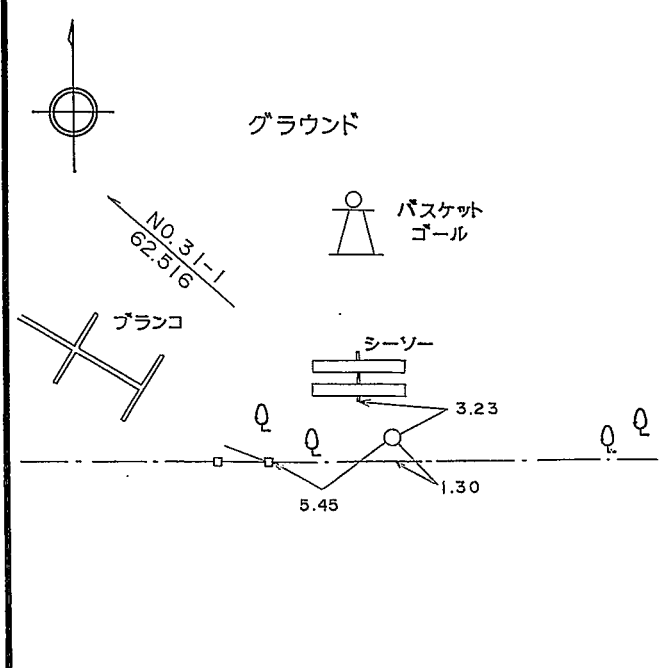
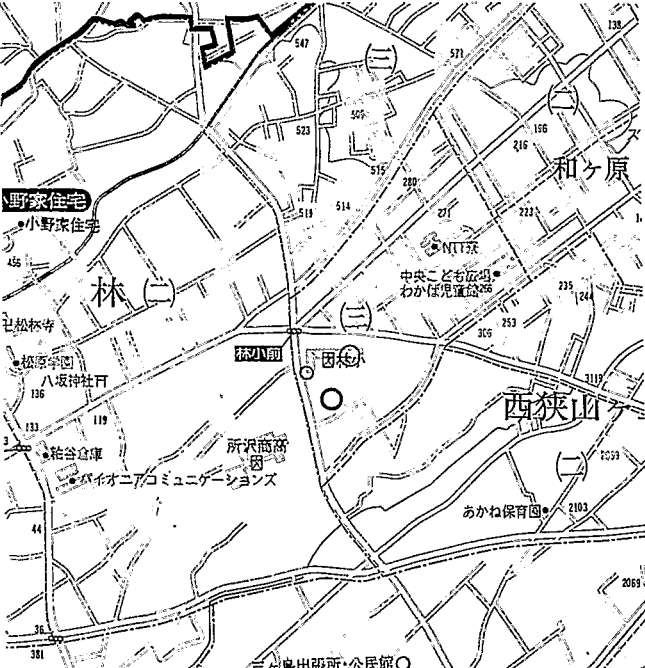
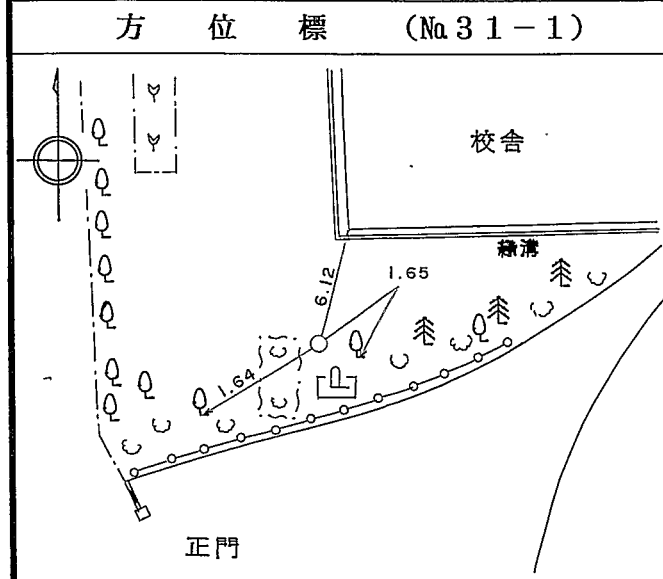
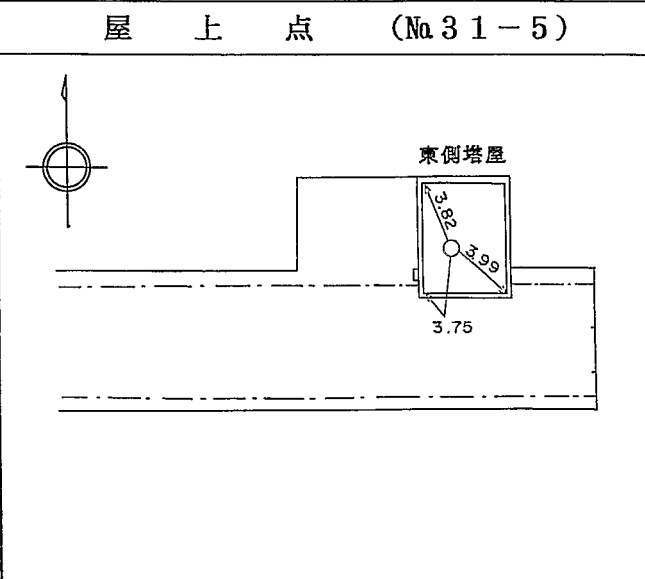


所沢市都市基準点（1級）点の記

点 名	NO. 31			1/20万図名	1/5万図名	1/2.5万図名
				東 京	青 梅	所 沢
所在地	埼玉県所沢市和ヶ原3-98-8					
	所沢市立林小学校					
所有者	所沢市教育委員会			電話 0429-98-9235		
管理者	所沢市立林小学校			電話 0429-48-9741		
埋設法	地 下	標 識 番 号	No 31	金 属 標	地 目	学 校 用 地
選 点	平成 7年 8月 8日		選 点 者	朝日航洋(株) 茂木昭広		
埋 標	平成 7年10月 9日		埋 標 者	朝日航洋(株) 茂木昭広		
地 上 点				案 内 図 (1/15,000)		
						
方 位 標 (No. 31-1)				屋 上 点 (No. 31-5)		
						
所在地	和ヶ原3-98-8			所在地	和ヶ原3-98-8	
所有者 管理者	所沢市教育委員会 (98-9235) 所沢市立林小学校 (48-9741)			所有者 管理者	所沢市教育委員会 (98-9235) 所沢市立林小学校 (48-9741)	

所沢市都市基準点成果表（公共）

(AREA = 9) ✓✓

1級基準点			No.31	
B	35° 48'	9.8183" ✓✓	X	m -21800.892 ✓✓
L	139° 24'	8.1355" ✓✓	Y	-38959.965 ✓✓
N	0° 15'	7.8" ✓✓	H	m 105.091 ✓✓ 直接水準
			ジオイド高	39.341 ✓✓
			柱石長	
			縮尺係数	0.999919 ✓✓

視準点の名称		平均方向角			距離		備考
① No.31-5 :		30	15	41.0" ✓✓	m 115.190 ✓✓		屋上点 :
No.31-1 :		324	57	56.8" ✓✓	62.515 ✓✓		方位標 :
埋標形式	地上	地下	;	屋上	標識番号	標石 金属標 ;	No.31 :

TS測量による。

「この測量成果は、国土地理院長の助言を受けて得たものである（助言番号）平25関公第55号」

平成25年8月 補正パラメーターを用いた改算（座標変換）

所沢市都市基準点成果表（公共）

(AREA = 9)

1級基準点

No.31-5

B	35° 48'	13.0547"		X	^m -21701.406
L	139° 24'	10.4300"		Y	-38901.920
N	0° 15'	6.5"		H	^m 122.75
				ジオイド高	39.342
				柱石長	
				縮尺係数	0.999919

視準点の名称		平均方向角			距離	備考
① No.20-5	:	40	16	49.9	^m 1369.496	屋上点
① No.42-5	:	149	5	24.7	876.798	屋上点
① No.52-5	:	172	57	40.3	1840.437	屋上点
① No.31	:	210	15	41.0	115.190	地上点
埋標形式	地上	地下	屋上	標識番号	標一石 金属標	No.31-5

GPS測量による。

「この測量成果は、国土地理院長の助言を受けて得たものである（助言番号）平25関公第55号」

平成25年8月 補正パラメーターを用いた改算（座標変換）

所沢市都市基準点（1級）点の記

点名	NO. 32			1/20万図名	1/5万図名	1/2.5万図名
				東京	青梅	所沢
所在地	埼玉県所沢市小手指町1-25地先 市道4-242号線					
所有者	所沢市					
管理者	道路部道路総務課			電話 0429-98-9171		
埋設法	地下	標識番号	No.32	金属標	地目	公衆用道路
選点	平成 7年 8月 8日	選点者	朝日航洋(株) 生井慎之介			
埋標	平成 7年10月28日	埋標者	朝日航洋(株) 茂木昭広			
地上点			案内図(1/15,000)			
方位標 (No.32-1)			屋上点 (No.32-5)			
所在地	小手指町1-40-6地先 市道4-242号線			所在地	小手指町1-25-8	
所有者	所沢市 道路部道路総務課 (98-9171)			所有者	(株) 西洋環境開発(03-3984-2238) 西友 小手指店 (23-6222)	

所沢市都市基準点成果表（公共）

(AREA = 9) ✓

1級基準点

No.32

	B	35° 48′	13.4239″	✓		X		m	
	L	139° 26′	24.6624″	✓		Y		-21704.197	✓
								-35531.956	✓
	N	0° 13′	48.0″	✓		H		m	
						ジオイド高		84.080	✓ 直接水準
						柱石長		39.076	✓
						縮尺係数		0.999916	✓

視準点の名称	平均方向角	距離	備考
No.32-1 :	74° 56′ 48.0″ ✓	92.058 ^m ✓	方位標 :
① No.32-5 :	231° 6′ 17.5″ ✓	72.746 ✓	屋上点 :
埋標形式	地上	地下 :	屋上
		標識番号	標石 金属標
			No.32 :

TS測量による。

「この測量成果は、国土地理院長の助言を受けて得たものである（助言番号）平25関公第55号」

平成25年8月 補正パラメーターを用いた改算（座標変換）

所沢市都市基準点成果表（公共）

(AREA = 9) ✓

1級基準点

No.32-5

B	35° 48′	11.9346″	✓		
L	139° 26′	22.4147″	✓	X	m -21749.870 ✓
				Y	-35588.569 ✓
N	0° 13′	49.3″	✓	H	m 109.85 ✓
				ジオイド高	39.077 ✓
				柱石長	
				縮尺係数	0.999916 ✓

視準点の名称	平均方向角	距離	備考
① No.22-5 :	40° 1′ 7.7″ ✓	1008.783 ^m ✓	屋上点 :
① No.32 :	51° 6′ 17.5″ ✓	72.746 ✓	地上点 :
① No.41-5 :	124° 41′ 38.5″ ✓	1229.635 ✓	屋上点 :
① No.29-5 :	288° 23′ 57.0″ ✓	986.971 ✓	屋上点 :

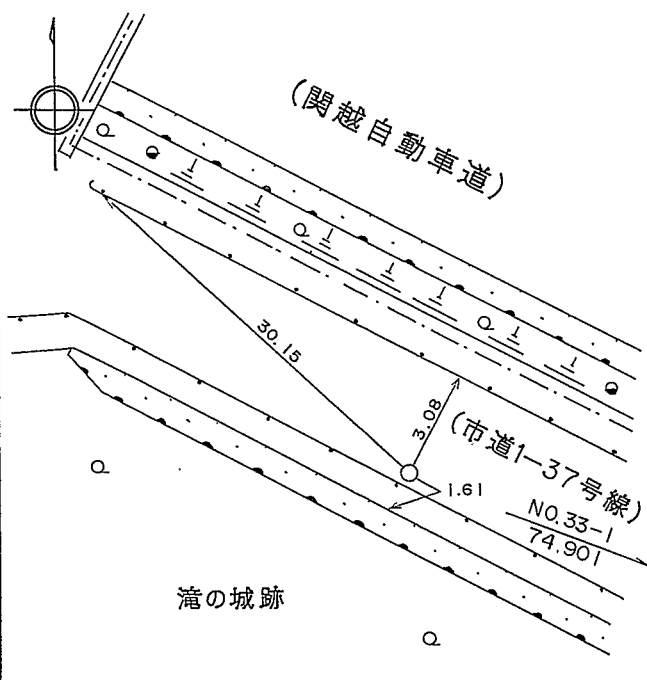
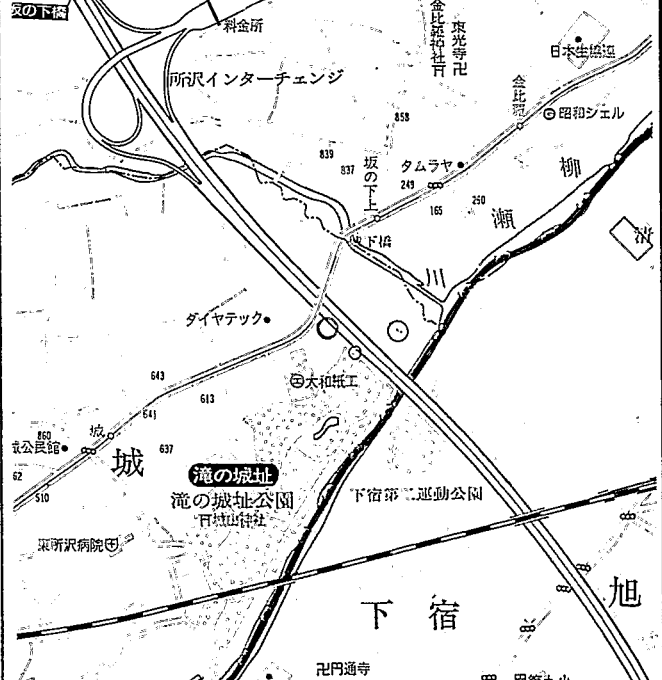
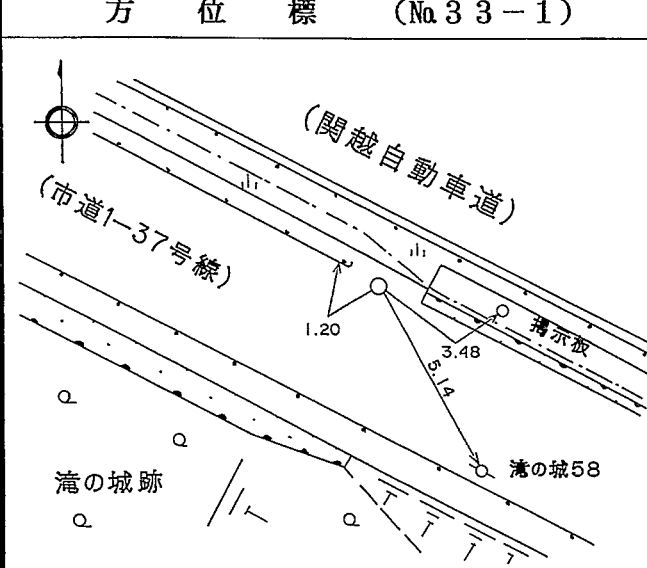
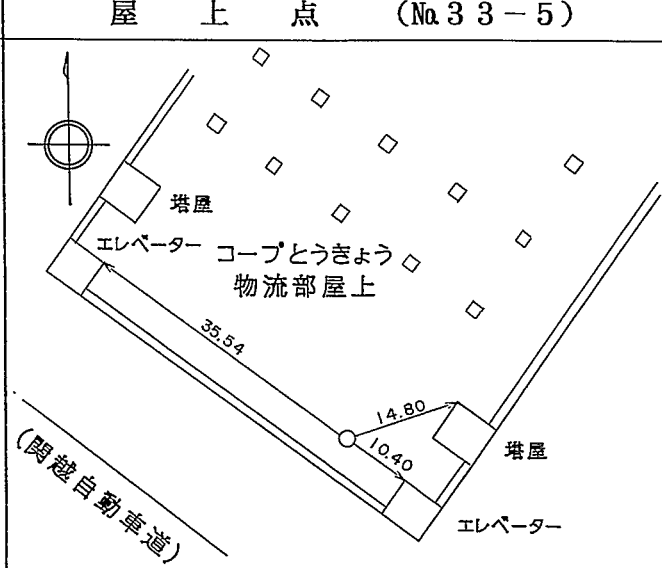
埋標形式	地上	地下	屋上 :	標識番号	標—石 金属標 :	No.32-5 :
------	----	----	------	------	--------------	-----------

GPS測量による。

「この測量成果は、国土地理院長の助言を受けて得たものである（助言番号）平25関公第55号」

平成25年8月 補正パラメーターを用いた改算（座標変換）

所沢市都市基準点（1級）点の記

点 名	NO. 33			1/20万図名	1/5万図名	1/2.5万図名
				東 京	東京西北部	志 木
所 在 地	埼玉県所沢市大字城592-3地先					
	市道1-37号線					
所 有 者	所 沢 市					
	管 理 者			道 路 部 道 路 総 務 課		
埋 設 法	地 下	標 識 番 号	No.33	金 属 標	地 目	公 衆 用 道 路
選 点	平成 7年 8月25日		選 点 者	朝日航洋(株) 生井慎之介		
埋 標	平成 7年10月26日		埋 標 者	朝日航洋(株) 茂木昭広		
地 上 点				案 内 図 (1/15,000)		
						
方 位 標 (No. 33-1)				屋 上 点 (No. 33-5)		
						
所 在 地	大字城579-1地先 市道1-37号線			所 在 地	大字城字矢崎1-1	
所 有 者	所 沢 市 道 路 部 道 路 総 務 課 (98-9171)			所 有 者	生 活 共 同 組 合 コ ー プ と う き ょ う 生 活 共 同 組 合 コ ー プ と う き ょ う 物 流 部 (45-6150)	

所沢市都市基準点成果表（公共）

(AREA = 9)

1級基準点

No.33

B	35° 48'	13.7491	"	X		m	-21724.352		
L	139° 32'	5.0093	"	Y			-26987.511		
N	0° 10'	28.9	"	H		m	32.241		直接水準
				ジオイド高			38.507		
				柱石長					
				縮尺係数			0.999909		

視準点の名称	平均方向角	距離	備考
① No.33-5 ;	96 55 35.3	^m 137.746	屋上点 ;
No.33-1 ;	129 31 36.5	74.899	方位標 ;
埋標形式	地上	地下 ;	屋上
		標識番号	標石 金属標 ;
			No.33 ;

TS測量による。

「この測量成果は、国土地理院長の助言を受けて得たものである（助言番号）平25関公第55号」

平成25年8月 補正パラメーターを用いた改算（座標変換）

所沢市都市基準点成果表（公共）

(AREA = 9)

1級基準点

No.33-5

B	35° 48'	13.2236 "		X	-21740.962	
L	139° 32'	10.4575 "		Y	-26850.783	
N	0° 10'	25.7 "		H	35.54	
				ジオイド高	38.498	
				柱石長		
				縮尺係数	0.999909	

視準点の名称		平均方向角			距離	備考
① No.24-5 :		35	3	12.0	645.685	屋上点 :
① No.40 :		217	14	25.9	1236.912	地上点 :
① No.33 :		276	55	35.3	137.746	地上点 :
① No.23-5 :		336	2	31.6	790.807	屋上点 :
埋標形式	地上	地下	屋上	標識番号	標石 金属標	No.33-5 :

GPS測量による

「この測量成果は、国土地理院長の助言を受けて得たものである（助言番号）平25関公第55号」

平成25年8月 補正パラメーターを用いた改算（座標変換）

所沢市都市基準点（1級）点の記

点 名	NO. 34			1/20万図名	1/5万図名	1/2.5万図名	
				東 京	青 梅	所 沢	
所 在 地	埼玉県所沢市並木6-3						
	所沢市立中央中学校						
所 有 者	所沢市教育委員会			電話 0429-98-9235			
	管 理 者	所沢市立中央中学校			電話 0429-95-2795		
埋 設 法		地 下	標 識 番 号	No.34	金 属 標	地 目	学校用地
選 点	平成 7年 8月11日		選 点 者	朝日航洋(株) 茂木昭広			
埋 標	平成 7年10月 4日		埋 標 者	朝日航洋(株) 茂木昭広			
地 上 点				案 内 図 (1/15,000)			
方 位 標 (No.34-1)				屋 上 点 (No.34-5)			
所 在 地	並木6-3			所 在 地	並木6-3		
所 有 者	所沢市教育委員会 (98-9235)			所 有 者	所沢市教育委員会 (98-9235)		
管 理 者	所沢市立中央中学校 (95-2795)			管 理 者	所沢市立中央中学校 (95-2795)		

所沢市都市基準点成果表（公共）

(AREA = 9) ✓✓

1級基準点

No.34

B	35°	48′	10.5257″	✓✓	X			m	
									-21806.473 ✓✓
L	139°	28′	39.6812″	✓✓	Y				-32142.628 ✓✓
N	0°	12′	29.0″	✓✓	H			m	
									69.770 ✓✓
					ジオイド高				38.831 ✓✓
					柱石長				
					縮尺係数				0.999913 ✓✓

視準点の名称	平均方向角	距離	備考
① No.34-5 :	232 41 12.3 ✓✓	165.794 ^m ✓✓	屋上点 :
No.34-1 :	266 37 44.1 ✓✓	188.308 ✓✓	方位標 :
埋標形式	地上	地下 : 屋上	標識番号
			標一石 金属標 :
			No.34 :

TS測量による。

「この測量成果は、国土地理院長の助言を受けて得たものである（助言番号）平25関公第55号」

平成25年8月 補正パラメーターを用いた改算（座標変換）

所沢市都市基準点成果表（公共）

(AREA = 9) ✓

1級基準点

No.34-5

B	35° 48'	7.2494 "	✓	X	m	-21906.964	✓
L	139° 28'	34.4440 "	✓	Y		-32274.478	✓
N	0° 12'	32.0 "	✓	H	m	88.67	✓
				ジオイド高		38.833	✓
				柱石長			
				縮尺係数		0.999913	✓

視準点の名称		平均方向角			距離	備考
② No.131-5 ;		°	'	"	m	屋上点 ;
		6	7	33.5	561.779	
① No.34 ;		52	41	12.3	165.794	地上点 ;
② No.211-5 ;		67	4	29.7	665.385	屋上点 ;
① No.38-5 ;		101	27	41.2	1226.491	屋上点 ;
① No.47-5 ;		163	13	19.5	1166.259	屋上点 ;
① No.51-5 ;		199	57	4.7	1528.440	屋上点 ;
埋標形式	地上	地下	屋上	標識番号	標一石 金属標	No.34-5 ;

GPS測量による

「この測量成果は、国土地理院長の助言を受けて得たものである（助言番号）平25関公第55号」

平成25年8月 補正パラメーターを用いた改算（座標変換）

所沢市都市基準点（1級）点の記

点 名	NO. 35			1/20万図名	1/5万図名	1/2.5万図名
				東 京	東京西北部	志 木
所 在 地	埼玉県所沢市大字坂之下964					
	所沢市立柳瀬小学校					
所 有 者	所沢市教育委員会			電話 0429-98-9235		
	所沢市立柳瀬小学校			電話 0429-44-0742		
埋 設 法	地 下	標 識 番 号	No.35	金 属 標	地 目	学 校 用 地
選 点	平成 7年 8月30日			選 点 者	朝日航洋(株) 茂木昭広	
埋 標	平成 7年10月20日			埋 標 者	朝日航洋(株) 茂木昭広	
地 上 点				案 内 図 (1/15,000)		
方 位 標 (No.35-1)				屋 上 点 (No.35-5)		
所 在 地	大字坂之下964			所 在 地	大字坂之下964	
所 有 者	所沢市教育委員会 (98-9235) 所沢市立柳瀬小学校 (44-0742)			所 有 者	所沢市教育委員会 (98-9235) 所沢市立柳瀬小学校 (44-0742)	

所沢市都市基準点成果表（公共）

(AREA = 9) ✓

1級基準点

No.35

	B	35° 48′	19.7701″	✓		X	m -21535.199	✓
	L	139° 31′	19.0124″	✓		Y	-28141.670	✓
	N	0° 10′	55.8″	✓		H	m 37.413	✓
						ジオイド高	38.590	✓
						柱石長		
						縮尺係数	0.999910	✓

視準点の名称	平均方向角	距離	備考
① No.35-5 ;	54° 19′ 46.6″ ✓	m 80.862 ✓	屋上点 ;
No.35-1 ;	105° 11′ 7.0″ ✓	87.054 ✓	方位標 ;
埋標形式	地上	地下 ;	屋上
		標識番号	標石 金属標 ;
			No.35 ;

TS測量による。

「この測量成果は、国土地理院長の助言を受けて得たものである（助言番号）平25関公第55号」

平成25年8月 補正パラメーターを用いた改算（座標変換）

所沢市都市基準点成果表（公共）

(AREA = 9)

1級基準点

No.35-5

B	35° 48′ 21.3068″	X	^m -21488.051
L	139° 31′ 21.6229″	Y	-28075.985
N	0° 10′ 54.3″	H	^m 52.68
		ジオイド高	38.590
		柱石長	
		縮尺係数	0.999910

視準点の名称		平均方向角			距離	備考
① No.23-5 :		°	′	″	^m 1018.932	屋上点 :
② No.206 :		62	38	3.5	518.236	地上点 :
② No.207 :		80	49	21.1	1167.300	地上点 :
① No.35 :		234	19	46.6	80.862	地上点 :
埋標形式	地上	地下	屋上	標識番号	標石 金属標	No.35-5 :

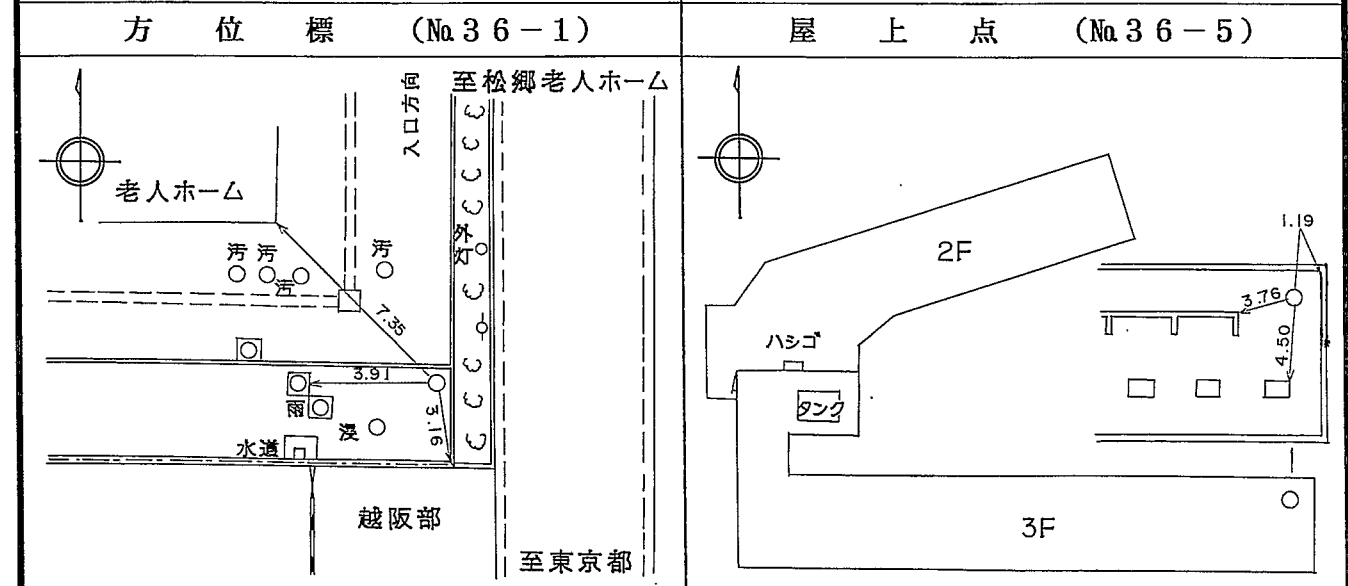
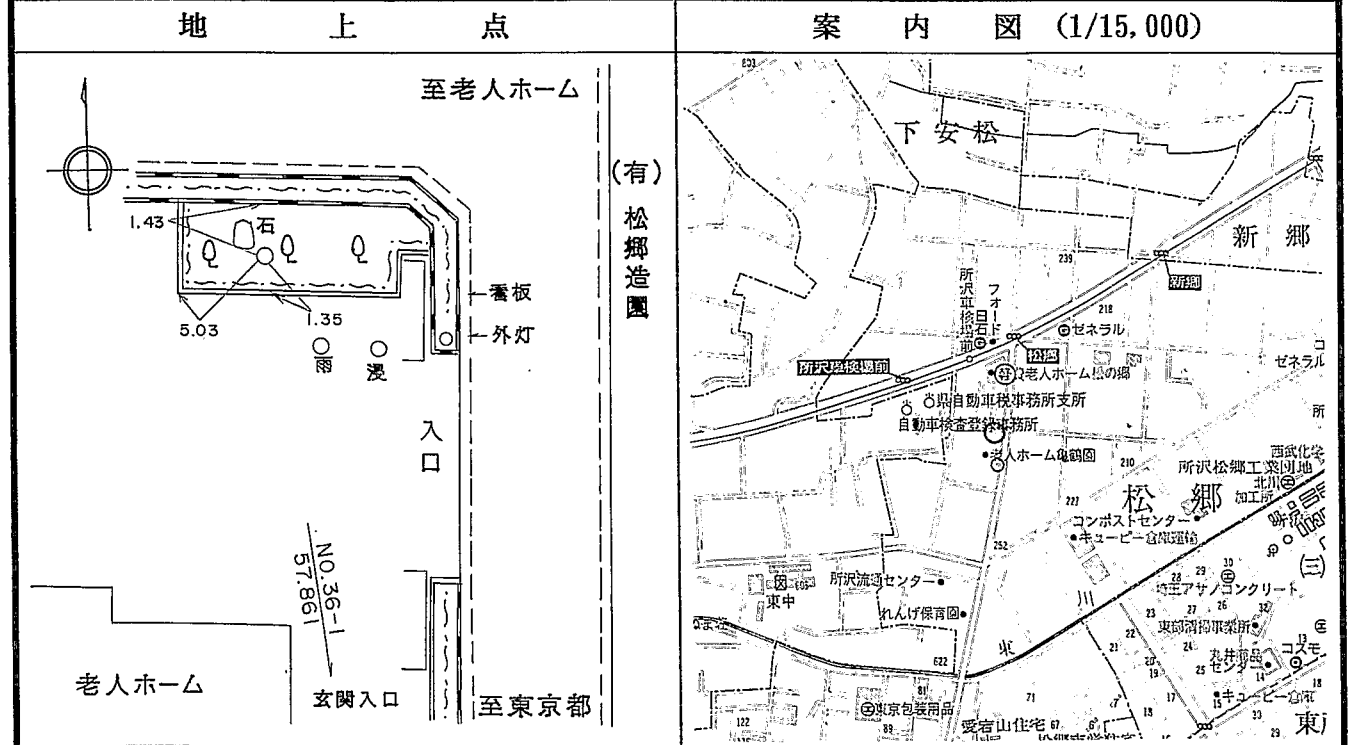
GPS測量による。

「この測量成果は、国土地理院長の助言を受けて得たものである（助言番号）平25関公第55号」

平成25年8月 補正パラメーターを用いた改算（座標変換）

所沢市都市基準点（1級）点の記

点 名	NO. 36			1/20万図名	1/5万図名	1/2.5万図名
				東 京	東京西北部	志 木
所 在 地	埼玉県所沢市大字松郷267-1 老人ホーム亀鶴園					
所 有 者	所沢市管財課			電話 0429-98-9053		
管 理 者	老人ホーム亀鶴園			電話 0429-44-1595		
埋 設 法	地 下	標 識 番 号	No.36	金 属 標	地 目	宅 地
選 点	平成 7年 8月28日		選 点 者	朝日航洋(株) 茂木昭広		
埋 標	平成 7年10月20日		埋 標 者	朝日航洋(株) 茂木昭広		



所 在 地	大字松郷267-1	所 在 地	大字松郷265-1
所 有 者	所沢市管財課 (98-9053)	所 有 者	所沢市管財課 (98-9053)
管 理 者	老人ホーム亀鶴園 (44-1595)	管 理 者	老人ホーム松の郷 (44-7850)

所沢市都市基準点成果表（公共）

(AREA = 9) ✓✓

1級基準点

No.36

B	35° 47'	56.2493"	✓✓	X	m -22253.669 ✓✓
L	139° 30'	1.5697"	✓✓	Y	-30088.292 ✓✓
N	0° 11'	41.0"	✓✓	H	m 59.661 ✓✓ 直接水準
				ジオイド高	38.666 ✓✓
				柱石長	
				縮尺係数	0.999911 ✓✓

視準点の名称	平均方向角	距離	備考
① No.36-5 :	7° 6' 28.6" ✓✓	111.115 ^m ✓✓	屋上点 ;
No.36-1 :	179° 33' 54.9" ✓✓	57.862 ✓✓	方位標 ;
埋標形式	地上	地下 ; 屋上	標識番号
			標石 金属標 ;
			No.36 ;

TS測量による

「この測量成果は、国土地理院長の助言を受けて得たものである（助言番号）平25関公第55号」

平成25年8月 補正パラメーターを用いた改算（座標変換）

所沢市都市基準点成果表 (公共)

(AREA = 9) //

1級基準点			No.36-5	
B	35° 47'	59.8283 "		
L	139° 30'	2.1023 "	X	m -22143.418 //
			Y	-30074.544 //
N	0° 11'	40.7 "	H	m 71.12 //
			ジオイド高	38.673 //
			柱石長	
			縮尺係数	0.999911 //

視準点の名称	平均方向角	距離	備考
① No.36 :	° ' " //	m //	地上点 ;
① No.39-5 :	187 6 28.6 //	111.115 //	屋上点 ;
	268 3 32.6 //	2901.709 //	

埋標形式	地上	地下	屋上	標識番号	標一石 金属標	No.36-5 :
------	----	----	----	------	------------	-----------

GPS測量による。

「この測量成果は、国土地理院長の助言を受けて得たものである (助言番号) 平25関公第55号」

平成25年8月 補正パラメーターを用いた改算 (座標変換)

所沢市都市基準点（1級）点の記

点 名	NO. 37			1/20万図名	1/5万図名	1/2.5万図名
				東 京	青 梅	所 沢
所在地	埼玉県所沢市若狭3-2300-1地先					
	一般国道463号線					
所有者	埼 玉 県					
管理者	川越土木事務所管理課			電話 0492-43-2020		
埋設法	地 下	標 識 番 号	No. 37	金 属 標	地 目	公 衆 用 道 路
選 点	平成 7年 8月29日		選 点 者	朝日航洋(株) 生井慎之介		
埋 標	平成 7年10月31日		埋 標 者	朝日航洋(株) 茂木昭広		
地 上 点			案 内 図 (1/15,000)			
方 位 標 (No. 37-1)			屋 上 点 ()			
所在地	若狭3-2299-1地先 一般国道463号線			所在地		
所有者	埼玉県 川越土木事務所管理課 (0492-43-2020)			所有者		

所沢市都市基準点成果表 (公共)

(AREA = 9) ✓✓

1級基準点

No.37

	B	35° 47'	58.3514 "	✓✓			
	L	139° 25'	8.7496 "	✓✓	X	-22160.847	✓✓
					Y	-37439.717	✓✓
	N	0° 14' 32.3"	✓✓		H	98.065	✓✓ 直接水準
					シオド高	39.197	✓✓
					柱石長		
					縮尺係数	0.999917	✓✓

視準点の名称	平均方向角	距離	備考			
① No.44-5 :	120° 22' 51.9" ✓✓	688.241 ^m ✓✓	屋上点 ; 方位標 ;			
No.37-1 :	305° 33' 50.7" ✓✓	69.908 ✓✓				
埋標形式	地上	地下 ;	屋上	標識番号	標一石 金属標 ;	No.37 ;

GPS測量による。

「この測量成果は、国土地理院長の助言を受けて得たものである (助言番号) 平25関公第55号」

平成25年8月 補正パラメーターを用いた改算 (座標変換)

所沢市都市基準点（1級）点の記

点 名	NO. 38			1/20万図名	1/5万図名	1/2.5万図名
				東 京	青 梅	所 沢
所 在 地	埼玉県所沢市大字下新井1231					
	所沢市立若松小学校					
所 有 者	所沢市教育委員会			電話 0429-98-9235		
	管 理 者	所沢市立若松小学校			電話 0429-92-3322	
埋 設 法		地 下	標 識 番 号	No.38	金 属 標	地 目
選 点	平成 7年 8月11日		選 点 者	朝日航洋(株) 茂木昭広		
埋 標	平成 7年10月13日		埋 標 者	朝日航洋(株) 茂木昭広		
地 上 点				案 内 図 (1/15,000)		
方 位 標 (No.38-1)				屋 上 点 (No.38-5)		
所 在 地	大字下新井1231			所 在 地	大字下新井1231	
所 有 者	所沢市教育委員会 (98-9235)			所 有 者	所沢市教育委員会 (98-9235)	
管 理 者	所沢市立若松小学校 (92-3322)			管 理 者	所沢市立若松小学校 (92-3322)	

所沢市都市基準点成果表（公共）

(AREA = 9) ✓

1級基準点

No.38

B	35° 47' 55.6261" ✓	X	m -22269.508 ✓
L	139° 29' 22.7320" ✓	Y	-31063.438 ✓
N	0° 12' 3.7" ✓	H	m 63.942 ✓ 直接水準
		ジオイド高	38.730 ✓
		柱石長	
		縮尺係数	0.999912 ✓

視準点の名称		平均方向角			距離	備考
No.38-1 ;		275	58	32.9" ✓	m 119.463 ✓	方位標 ;
① No.38-5 ;		355	36	57.1" ✓	119.210 ✓	屋上点 ;
埋標形式	地上	地下 ;	屋上	標識番号	標一石 金属標 ;	No.38 ;

TS測量による。

「この測量成果は、国土地理院長の助言を受けて得たものである（助言番号）平25関公第55号」

平成25年8月 補正パラメーターを用いた改算（座標変換）

所沢市都市基準点成果表（公共）

(AREA = 9) //

1級基準点

No.38-5

B	35° 47'	59.4816 "	//		
L	139° 29'	22.3524 "	//	X	m -22150.657 //
			//	Y	-31072.550 //
N	0° 12'	4.0 "	//	H	m 77.95 //
				ジオイド高	38.738 //
				柱石長	
				縮尺係数	0.999912 //

視準点の名称		平均方向角			距離	備考
① No.38 ;		175	36	57.1 //	m 119.210 //	地上点 :
① No.51-5 :		235	18	37.4 //	2096.169 //	屋上点 :
① No.34-5 ;		281	27	41.2 //	1226.491 //	屋上点 :
埋標形式	地上	地下	屋上 :	標識番号	標一石 金属標 :	No.38-5 :

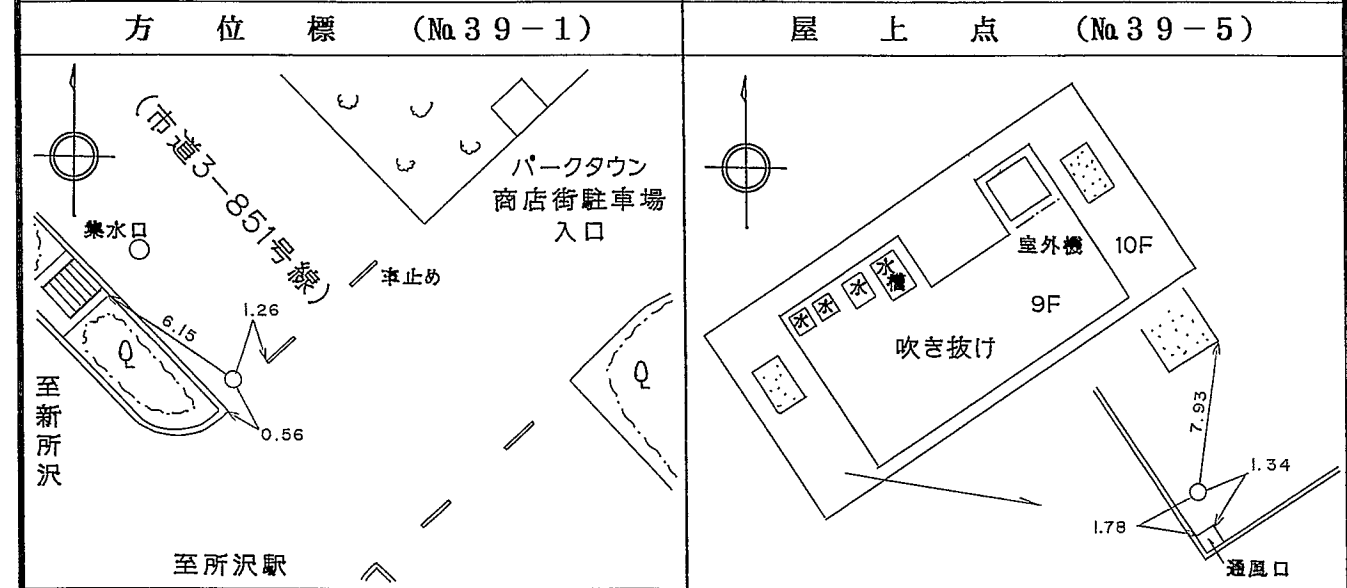
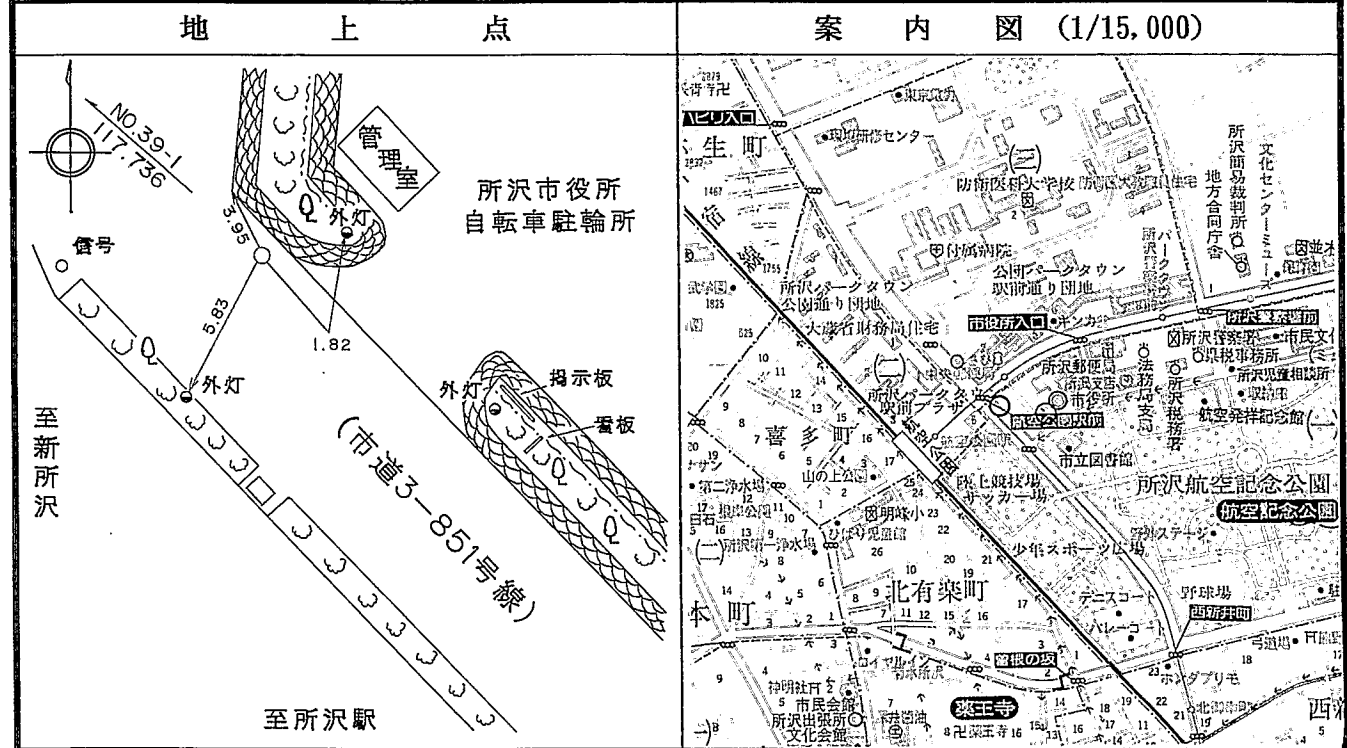
GPS測量による。

「この測量成果は、国土地理院長の助言を受けて得たものである（助言番号）平25関公第55号」

平成25年8月 補正パラメーターを用いた改算（座標変換）

所沢市都市基準点（1級）点の記

点 名	NO. 39			1/20万図名	1/5万図名	1/2.5万図名
				東 京	青 梅	所 沢
所 在 地	埼玉県所沢市並木1-1-2地先					
	市道3-851号線					
所 有 者	所 沢 市					
管 理 者	道路部道路総務課				電話 0429-98-9171	
埋 設 法	地 下	標 識 番 号	No. 39	金 属 標	地 目	公 衆 用 道 路
選 点	平成 7年 8月 9日		選 点 者	朝日航洋(株) 茂木昭広		
埋 標	平成 7年10月18日		埋 標 者	朝日航洋(株) 茂木昭広		



所 在 地	並木3-1地先 市道3-851号線	所 在 地	並木1-1-1
所 有 者 管 理 者	所 沢 市 道路部道路総務課 (98-9171)	所 有 者 管 理 者	所 沢 市 管 財 課 所 沢 市 役 所 (98-9053)

所沢市都市基準点成果表（公共）

(AREA = 9) ✓✓

1級基準点

No.39

B	35° 47'	57.1142"	✓✓	X	m -22216.371 ✓✓
L	139° 28'	2.7187"	✓✓	Y	-33072.127 ✓✓
N	0° 12'	50.5"	✓✓	H	m 71.976 ✓✓ 直接水準
				ジオイド高	38.869 ✓✓
				柱石長	
				縮尺係数	0.999913 ✓✓

視準点の名称	平均方向角	距離	備考
① No.39-5 ;	104 30 53.4 ✓✓	101.026 ^m ✓✓	屋上点 ;
No.39-1 ;	314 51 41.9 ✓✓	117.735 ✓✓	方位標 ;
埋標形式	地上	地下 ;	屋上
		標識番号	標一石 金属標 ;
			No.39 ;

TS測量による

「この測量成果は、国土地理院長の助言を受けて得たものである（助言番号）平25関公第55号」

平成25年8月 補正パラメーターを用いた改算（座標変換）

所沢市都市基準点成果表（公共）

(AREA = 9) //

1級基準点			No.39-5	
B	35° 47'	56.3045" //	X	m -22241.689 //
L	139° 28'	6.6175" //	Y	-32974.334 //
N	0° 12'	48.3" //	H	m 107.65 //
			ジオイド高	38.860 //
			柱石長	
			縮尺係数	0.999913 //

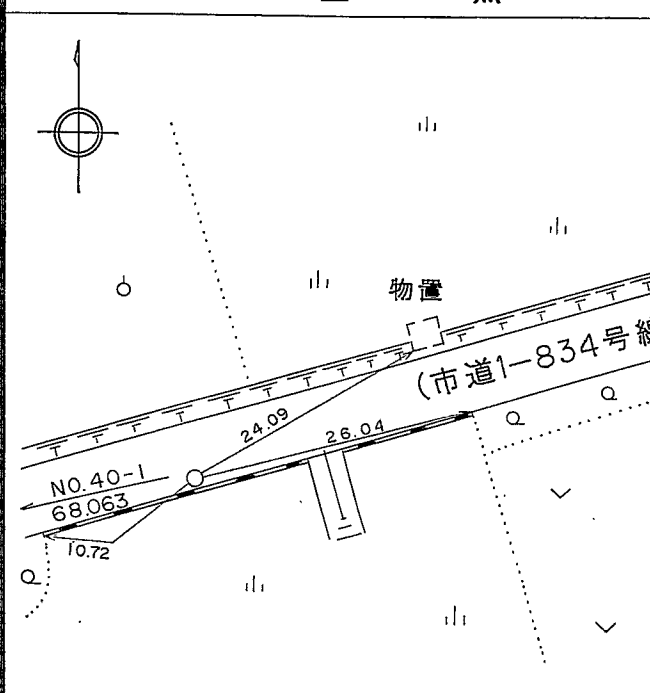
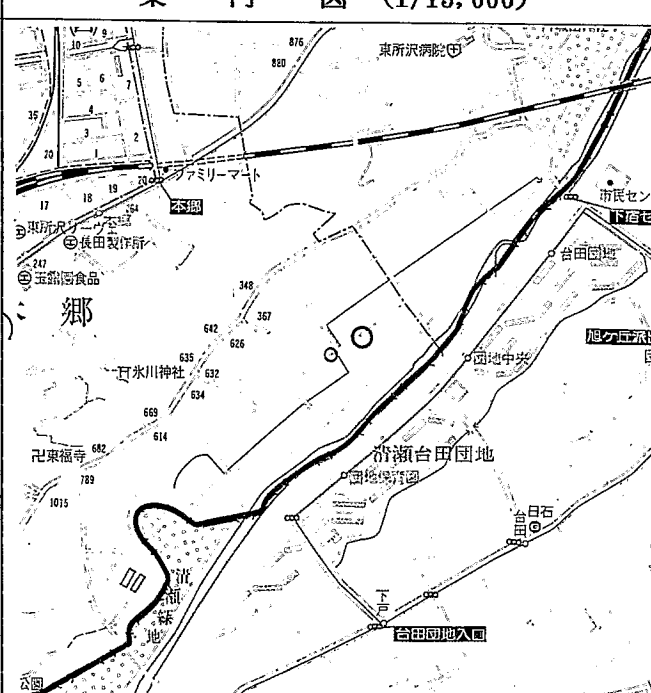
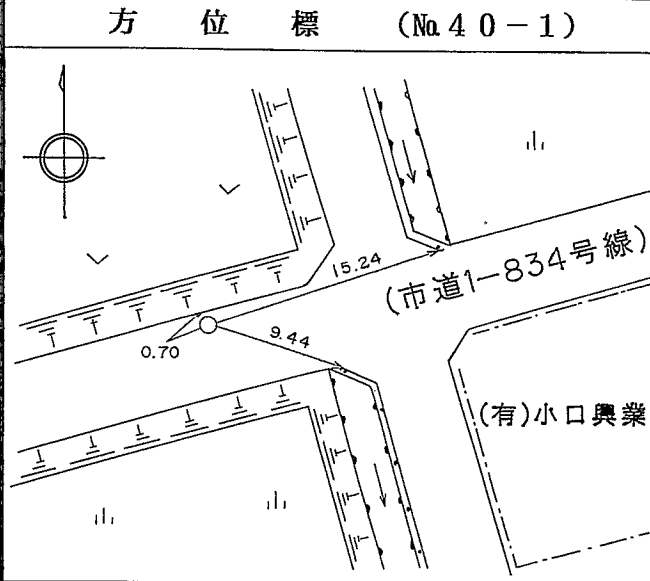
視準点の名称		平均方向角			距離	備考
① No.36-5 :		°	'	" //	m 2901.709 //	屋上点 :
② No.152-5 :		88	3	32.6 //	1020.747 //	屋上点 :
① No.47-5 :		113	26	31.9 //	1298.378 //	屋上点 :
① No.51-5 :		127	1	34.5 //	1116.298 //	屋上点 :
① No.39 :		170	48	17.6 //	101.026 //	地上点 :
		284	30	53.4 //		
埋標形式	地上	地下	屋上	標識番号	標—石 金属標 :	No.39-5 :

GPS測量による

「この測量成果は、国土地理院長の助言を受けて得たものである（助言番号）平25関公第55号」

平成25年8月 補正パラメーターを用いた改算（座標変換）

所沢市都市基準点（1級）点の記

点名	NO. 40			1/20万図名	1/5万図名	1/2.5万図名
				東京	東京西北部	志木
所在地	埼玉県所沢市大字本郷390地先 市道1-834号線					
所有者	所沢市					
管理者	道路部道路総務課			電話 0429-98-9171		
埋設法	地下	標識番号	No.40	金属標	地目	公衆用道路
選点	平成7年8月25日		選点者	朝日航洋(株) 生井慎之介		
埋標	平成7年10月27日		埋標者	朝日航洋(株) 茂木昭広		
地上点				案内図 (1/15,000)		
						
方位標 (No. 40-1)				屋上点 ()		
						
所在地	大字本郷426地先 市道1-834号線			所在地		
所有者	所沢市 道路部道路総務課 (98-9171)			所有者		

所沢市都市基準点成果表（公共）

(AREA = 9) ✓

1級基準点

No.40

B	35° 47'	41.1997 "	✓		
L	139° 31'	40.7667 "	✓	X	m -22725.581 ✓
N	0° 10'	42.9 "	✓	Y	-27599.247 ✓
				H	m 26.185 ✓ 直接水準
				シオト高	38.475 ✓
				柱石長	
				縮尺係数	0.999909 ✓

視準点の名称	平均方向角	距離	備考
① No.33-5 :	37 14 25.7 ✓	m 1236.912 ✓	屋上点 :
② No.217 :	40 9 10.7 ✓	528.415 ✓	地上点 :
No.40-1 :	240 12 27.8 ✓	68.062 ✓	方位標 :

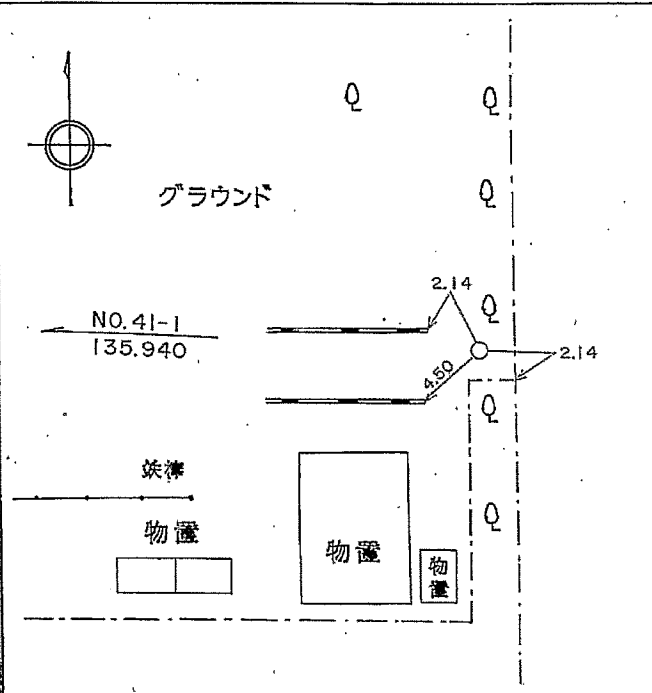
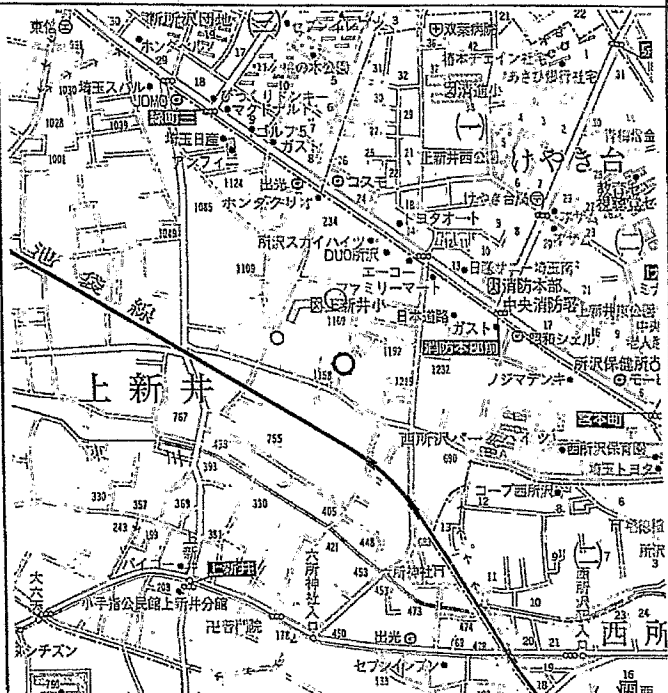
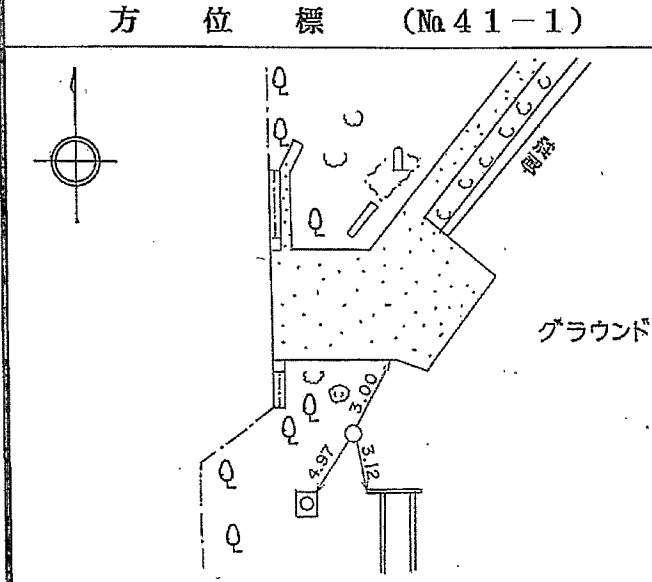
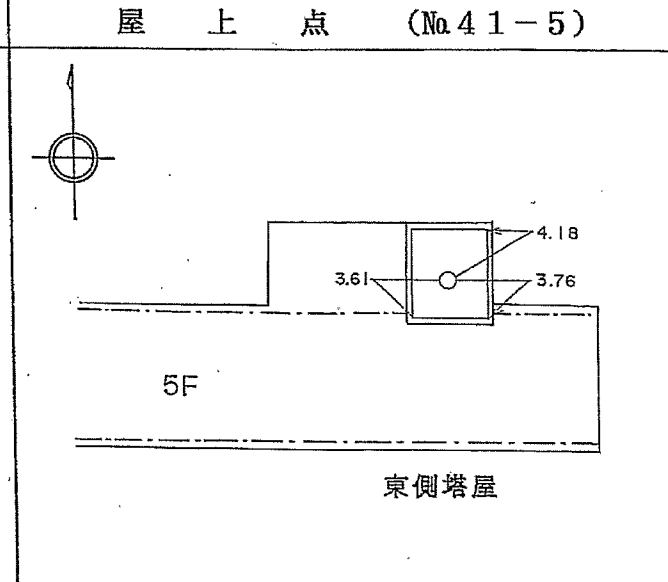
埋標形式	地上	地下 :	屋上	標識番号	標—石 金属標 :	No.40 :
------	----	------	----	------	--------------	---------

GPS測量による .

「この測量成果は、国土地理院長の助言を受けて得たものである（助言番号）平25関公第55号」

平成25年8月 補正パラメーターを用いた改算（座標変換）

所沢市都市基準点（1級）点の記

点 名	NO. 41			1/20万図名	1/5万図名	1/2.5万図名
				東 京	青 梅	所 沢
所 在 地	埼玉県所沢市上新井5丁目36-7					
	所沢市立上新井小学校					
所 有 者 管 理 者	所沢市教育委員会			電話 0429-98-9235		
	所沢市立上新井小学校			電話 0429-23-3397		
埋 設 法	地 下	標 識 番 号	No.41	金 属 標	地 目	学 校 用 地
選 点	平成 7年 8月 8日		選 点 者	朝日航洋(株) 茂木昭広		
埋 標	平成 7年10月12日		埋 標 者	朝日航洋(株) 茂木昭広		
地 上 点				案 内 図 (1/15,000)		
						
方 位 標 (No.41-1)				屋 上 点 (No.41-5)		
						
所 在 地	所沢市上新井5丁目36-7			所 在 地	所沢市上新井5丁目36-7	
所 有 者 管 理 者	所沢市教育委員会 (98-9235) 所沢市立上新井小学校 (23-3397)			所 有 者 管 理 者	所沢市教育委員会 (98-9235) 所沢市立上新井小学校 (23-3397)	

所沢市都市基準点成果表（公共）

(AREA = 9) ✓✓

1級基準点

No.41

B	35° 47'	45.8783"	✓✓	X		m	-22556.946 ✓✓
L	139° 27'	3.3645"	✓✓	Y			-34563.653 ✓✓
N	0° 13'	25.2"	✓✓	H		m	83.848 ✓✓ 直接水準
				シオト高			38.952 ✓✓
				柱石長			
				縮尺係数			0.999915 ✓✓

視準点の名称	平均方向角	距離	備考
No.41-1 :	291° 5' 30.1" ✓✓	135.939 ^m ✓✓	方位標 :
① No.41-5 :	352° 33' 59.7" ✓✓	108.153 ^m ✓✓	屋上点 :

埋標形式	地上	地下	屋上	標識番号	標—石 金属標	No.41 :
------	----	----	----	------	------------	---------

TS測量による

「この測量成果は、国土地理院長の助言を受けて得たものである（助言番号）平25関公第55号」

平成25年8月 補正パラメーターを用いた改算（座標変換）

所沢市都市基準点成果表（公共）

(AREA = 9)

1級基準点

No.41-5

B	35° 47'	49.3561 "			
L	139° 27'	2.7906 "		X	m -22449.711
				Y	-34577.644
N	0° 13'	25.6 "		H	m 101.21
				ジオイド高	38.960
				柱石長	
				縮尺係数	0.999915

視準点の名称	平均方向角	距離	備考
② No.156-5 ;	132 35 7.4	662.761 ^m	屋上点 ;
① No.41 ;	172 33 59.7	108.153	地上点 ;
② No.157-5 ;	212 35 56.1	617.352	屋上点 ;
② No.151-5 ;	263 57 0.1	737.437	屋上点 ;
① No.32-5 ;	304 41 38.3	1229.635	屋上点 ;
① No.22-5 ;	346 10 33.6	1516.383	屋上点 ;
埋標形式	地上	地下	屋上 ;
			標識番号
			標—石 金属標 ;
			No.41-5 ;

GPS測量による .

「この測量成果は、国土地理院長の助言を受けて得たものである（助言番号）平25関公第55号」

平成25年8月 補正パラメーターを用いた改算（座標変換）

所沢市都市基準点（1級）点の記

点 名	NO. 42			1/20万図名	1/5万図名	1/2.5万図名
				東 京	青 梅	所 沢
所在地	埼玉県所沢市三ヶ島3-1407-1					
	所沢市立三ヶ島中学校					
所有者	所沢市教育委員会			電話 0429-98-9235		
管理者	所沢市立三ヶ島中学校			電話 0429-48-0668		
埋設法	地 下	標 識 番 号	No. 42	金 属 標	地 目	学 校 用 地
選 点	平成 7年 8月29日		選 点 者	朝日航洋(株) 茂木昭広		
埋 標	平成 7年10月11日		埋 標 者	朝日航洋(株) 茂木昭広		
地 上 点				案 内 図 (1/15,000)		
方 位 標 (No. 41-1)				屋 上 点 (No. 41-5)		
所在地	三ヶ島3-1407-1			所在地	三ヶ島3-1407-1	
所有者	所沢市教育委員会 (98-9235)			所有者	所沢市教育委員会 (98-9235)	
管理者	所沢市立三ヶ島中学校 (48-0668)			管理者	所沢市立三ヶ島中学校 (48-0668)	

所沢市都市基準点成果表（公共）

(AREA = 9)

1級基準点

No.42

B	35° 47'	43.6305 "			
L	139° 24'	28.1034 "		X	m -22610.143
				Y	-38462.167
N	0° 14'	56.0 "		H	m 106.929
				ジオイド高	39.258
				柱石長	
				縮尺係数	0.999918

視準点の名称	平均方向角	距離	備考
① No.42-5 ;	3° 52' 41.5"	156.898 ^m	屋上点 ;
No.42-1 ;	318° 40' 53.2"	92.458	方位標 ;

埋標形式	地上	地下 ;	屋上	標識番号	標一石 金属標 ;	No.42 ;
------	----	------	----	------	--------------	---------

TS測量による。

「この測量成果は、国土地理院長の助言を受けて得たものである（助言番号）平25関公第55号」

平成25年8月 補正パラメーターを用いた改算（座標変換）

所沢市都市基準点成果表（公共）

(AREA = 9)

1級基準点

No.42-5

B	35° 47' 48.7110"	X	m -22453.617
L	139° 24' 28.4990"	Y	-38451.556
N	0° 14' 55.8"	H	m 125.32
		ジオド高	39.266
		柱石長	
		縮尺係数	0.999918

視準点の名称	平均方向角	距離	備考			
② No.144 :	64 15 17.6	m 569.349	地上点 :			
② No.154-5 :	109 42 25.2	1023.064	屋上点 :			
② No.159 :	145 53 56.1	657.307	地上点 :			
① No.42 :	183 52 41.5	156.898	地上点 :			
① No.52-5 :	191 49 20.6	1097.576	屋上点 :			
① No.31-5 :	329 5 24.6	876.798	屋上点 :			
埋標形式	地上	地下	屋上	標識番号	標石 金属標	No.42-5

GPS測量による。

「この測量成果は、国土地理院長の助言を受けて得たものである（助言番号）平25関公第55号」

平成25年8月 補正パラメーターを用いた改算（座標変換）

所沢市都市基準点成果表（公共）

(AREA = 9) ✓✓

1級基準点

No.43

B 35° 47' 55.7310" ✓✓

L 139° 30' 48.8775" ✓✓

N 0° 11' 13.3" ✓✓

X ^m
-22273.601 ✓✓

Y -28900.609 ✓✓

H ^m
54.293 ✓✓ 直接水準

ジオイド高 38.589 ✓✓

柱石長

縮尺係数 0.999910 ✓✓

視準点の名称	平均方向角	距離	備考
No.43-1 ;	° ' " ✓✓ 59 37 48.8	^m 137.285 ✓✓	方位標 ;
① No.43-5 ;	358 13 21.9 ✓✓	87.453 ✓✓	屋上点 ;
埋標形式	地上 地下 ; 屋上	標識番号	標—石 金属標 ; No.43 ;

TS測量による .

「この測量成果は、国土地理院長の助言を受けて得たものである（助言番号）平25関公第55号」

平成25年8月 補正パラメーターを用いた改算（座標変換）

所沢市都市基準点成果表（公共）

(AREA = 9)

1級基準点

No.43-5

B	35° 47'	58.5667"		X	m -22186.198
L	139° 30'	48.7581"		Y	-28903.321
N	0° 11'	13.4"		H	m 69.90
				ジオイド高	38.595
				柱石長	
				縮尺係数	0.999910

視準点の名称	平均方向角	距離	備考
① No.43 :	178 13 21.9	m 87.453	地上点
② No.212 :	308 26 11.8	547.096	地上点
① No.18-5 :	314 19 32.3	2041.687	屋上点
① No.26 :	338 35 33.7	878.882	地上点

埋標形式	地上	地下	屋上	標識番号	標一石 金属標	No.43-5
------	----	----	----	------	------------	---------

GPS測量による

「この測量成果は、国土地理院長の助言を受けて得たものである（助言番号）平25関公第55号」

平成25年8月 補正パラメーターを用いた改算（座標変換）

所沢市都市基準点（1級）点の記

点 名	NO. 44			1/20万図名	1/5万図名	1/2.5万図名
				東 京	青 梅	所 沢
所 在 地	埼玉県所沢市北野2丁目4-1 所沢市立北野小学校					
所 有 者	所沢市教育委員会			電話 0429-98-9235		
管 理 者	所沢市立北野小学校			電話 0429-48-6012		
埋 設 法	地 下	標 識 番 号	No.44	金 属 標	地 目	学 校 用 地
選 点	平成 7年 8月 8日		選 点 者	朝日航洋(株) 生井慎之介		
埋 標	平成 7年10月 9日		埋 標 者	朝日航洋(株) 茂木昭広		
地 上 点				案 内 図 (1/15,000)		
方 位 標 (No.44-1)				屋 上 点 (No.44-5)		
所 在 地	北野2丁目4-1			所 在 地	北野2丁目4-1	
所 管 理 者	所沢市教育委員会 (98-9235) 所沢市立北野小学校 (48-6012)			所 管 理 者	所沢市教育委員会 (98-9235) 所沢市立北野小学校 (48-6012)	

所沢市都市基準点成果表（公共）

(AREA = 9) ✓✓

1級基準点

No.44

B	35° 47'	43.7615 "	✓✓		
L	139° 25'	28.8854 "	✓✓	X	m -22612.604 ✓✓
N	0° 14'	20.5 "	✓✓	Y	-36936.056 ✓✓
				H	m 99.182 ✓✓ 直接水準
				ジオイド高	39.130 ✓✓
				柱石長	
				縮尺係数	0.999917 ✓✓

視準点の名称	平均方向角	距離	備考
① No.44-5	40° 57' 31.7" ✓✓	137.341 ^m ✓✓	屋上点
No.44-1	69° 44' 37.0" ✓✓	117.787 ✓✓	方位標

埋標形式	地上	地下	屋上	標識番号	標—石 金属標	No.44
------	----	----	----	------	------------	-------

TS測量による

「この測量成果は、国土地理院長の助言を受けて得たものである（助言番号）平25関公第55号」

平成25年8月 補正パラメーターを用いた改算（座標変換）

所沢市都市基準点成果表 (公共)

(AREA = 9) //

1級基準点

No.44-5

B	35° 47'	47.1388 "	//	X	m -22508.895 //
L	139° 25'	32.4536 "	//	Y	-36846.034 //
N	0° 14'	18.4 "	//	H	m 116.81 //
				ジオイド高	39.128 //
				柱石長	
				縮尺係数	0.999917 //

視準点の名称	平均方向角	距離	備考
① No.48-5 :	120 7 45.5 //	1060.346 ^m //	屋上点 :
① No.49 :	218 28 56.5 //	780.471 //	地上点 :
① No.44 :	220 57 31.7 //	137.341 //	地上点 :
① No.52-5 :	240 53 46.7 //	2095.043 //	屋上点 :
② No.154-5 :	245 43 46.8 //	704.806 //	屋上点 :
① No.37 :	300 22 51.8 //	688.241 //	地上点 :
② No.134-5 :	310 21 38.6 //	1355.126 //	屋上点 :
埋標形式	地上	地下	屋上 :
			標識番号
			標一石 金属標 :
			No.44-5 :

GPS測量による。

「この測量成果は、国土地理院長の助言を受けて得たものである (助言番号) 平25関公第55号」

平成25年8月 補正パラメーターを用いた改算 (座標変換)

所沢市都市基準点（1級）点の記

点 名	NO. 45			1/20万図名	1/5万図名	1/2.5万図名
				東 京	青 梅	所 沢
所在地	埼玉県所沢市糞谷264-2地先 市道4-633号線					
所有者	所 沢 市					
管理者	道路部道路総務課			電話 0429-98-9171		
埋設法	地 下	標 識 番 号	No.45	金 属 標	地 目	公 衆 用 道 路
選 点	平成 7年 8月29日		選 点 者	朝日航洋(株) 茂木昭広		
埋 標	平成 7年10月 7日		埋 標 者	朝日航洋(株) 茂木昭広		
地 上 点			案 内 図 (1/15,000)			
方 位 標 (No.45-1)			屋 上 点 ()			
所在地	糞谷364-1地先 市道4-633号線			所在地		
所有者	所 沢 市 道路部道路総務課 (98-9171)			所有者		

所沢市都市基準点成果表（公共）

(AREA = 9) ✓✓

1級基準点

No.45

B	35° 47'	48.2349 "	✓✓		
L	139° 23'	39.2221 "	✓✓	X	m -22462.828 ✓✓
				Y	-39688.829 ✓✓
N	0° 15'	24.6 "	✓✓	H	m 113.718 ✓✓ 直接水準
				ジオイド高	39.373 ✓✓
				柱石長	
				縮尺係数	0.999919 ✓✓

視準点の名称	平均方向角	距離	備考
① No.54 :	185 5 19.0 ✓✓	m 1069.911 ✓✓	地上点 :
No.45-1 :	254 45 29.0 ✓✓	102.985 ✓✓	方位標 :

埋標形式	地上	地下	屋上	標識番号	標—石 金属標	No.45 :
------	----	----	----	------	------------	---------

GPS測量による

「この測量成果は、国土地理院長の助言を受けて得たものである（助言番号）平25関公第55号」

平成25年8月 補正パラメーターを用いた改算（座標変換）

所沢市都市基準点（1級）点の記

点 名	NO. 46		1/20万図名	1/5万図名	1/2.5万図名
			東 京	青 梅	所 沢
所 在 地	埼玉県所沢市元町26番地先				
	県道 川越・所沢線				
所 有 者	埼 玉 県				
	管 理 者		川越県土整備事務所		
			電話 049-243-2021		
埋 設 法	地 下	標 識 番 号	No.46	金 属 標	地 目
					公衆用道路
選 点	平成21年12月14日		選 点 者	(株)協立コンサルタンツ 田口二三男	
埋 標	平成21年12月25日		埋 標 者	(株)協立コンサルタンツ 田口二三男	
地 上 点			案 内 図 (1/15,000)		
方 位 標 (No.46-1)			屋 上 点		
所 在 地	元町23-12地先		所 在 地		
所 有 者	所沢市 建設部 建設総務課 (2998-9171)		所 有 者		
管 理 者			管 理 者		

所沢市都市基準点成果表（公共）

(AREA = 9) ✓✓

1級基準点

No.46

B	35° 47'	33.0063 "	✓✓	X	-22957.931	m	✓✓
L	139° 27'	47.8963 "	✓✓	Y	-33447.072		✓✓
N	0° 12' 59.1 "		✓✓	H	69.72	m	✓✓
				ジオイド高	38.848		✓✓
				柱石長			
				縮尺係数	0.999914		✓✓

視準点の名称		平均方向角			距離	備考
① No.46-5 ;		59	36	55.2	115.110	屋上点 ;
No.46-1 ;		151	44	14.0	120.076	方位標 ;
埋標形式	地上	地下 ;	屋上	標識番号	標—石 金属標 ;	No.46 ;

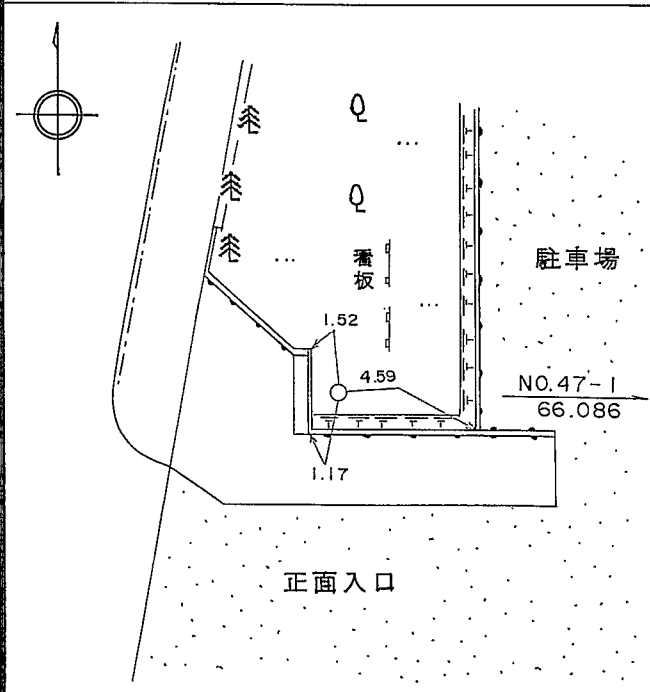
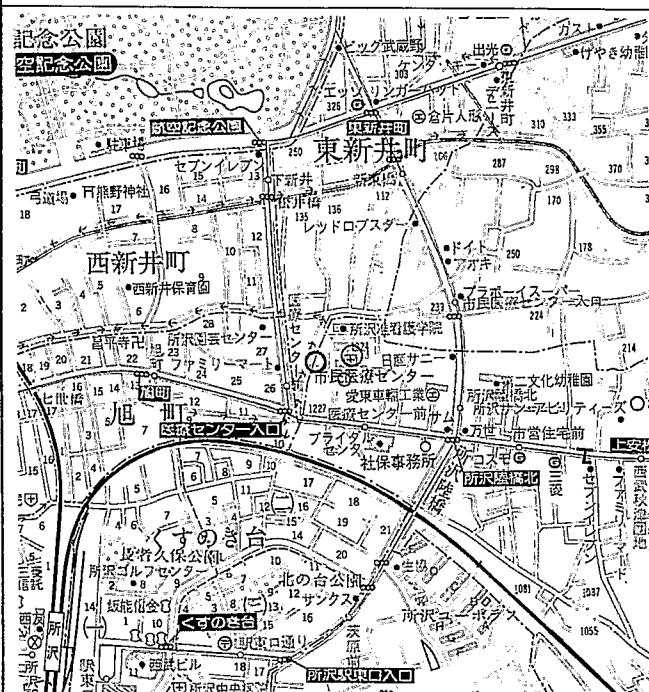
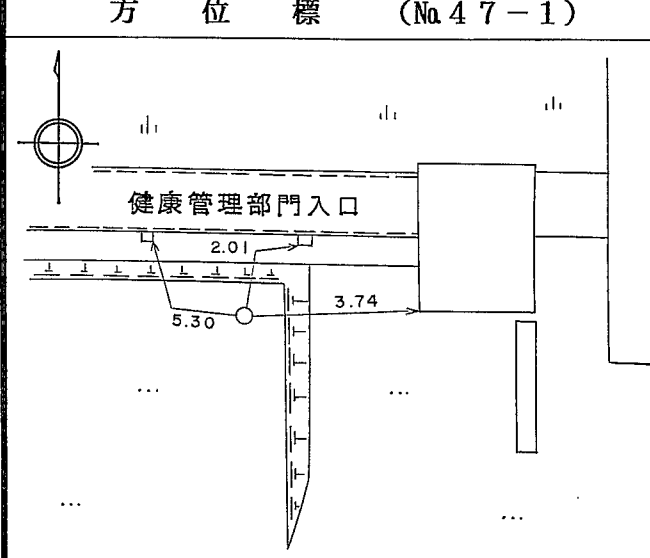
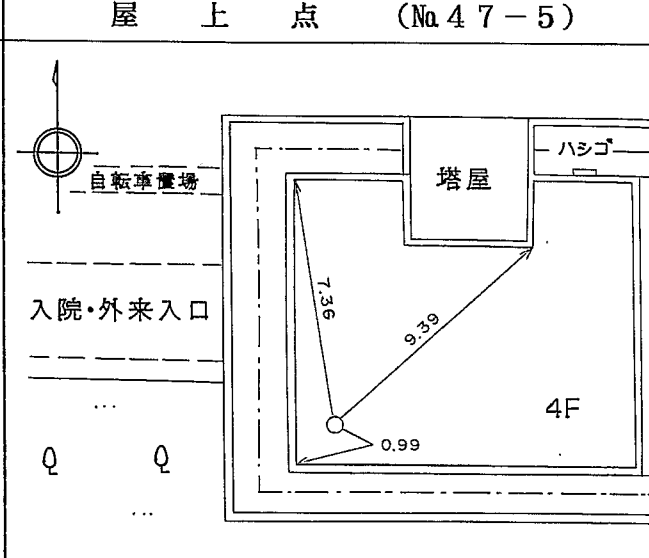
TS測量による。

平成22年1月再設。

「この測量成果は、国土地理院長の助言を受けて得たものである（助言番号）平25関公第55号」

平成25年8月 補正パラメーターを用いた改算（座標変換）

所沢市都市基準点（1級）点の記

点 名	NO. 47			1/20万図名	1/5万図名	1/2.5万図名
				東 京	青 梅	所 沢
所 在 地	埼玉県所沢市大字上安松1224-1					
	市民医療センター					
所 有 者 管 理 者	所沢市管財課			電話 0429-98-9053		
	市民医療センター			電話 0429-92-1151		
埋 設 法	地 下	標 識 番 号	No.47	金 属 標	地 目	宅 地
選 点	平成 7年 8月11日		選 点 者	朝日航洋（株） 生井慎之介		
埋 標	平成 7年10月19日		埋 標 者	朝日航洋（株） 茂木昭広		
地 上 点				案 内 図 (1/15,000)		
						
方 位 標 (No.47-1)				屋 上 点 (No.47-5)		
						
所 在 地	大字上安松1224-1			所 在 地	大字上安松1224-1	
所 有 者 管 理 者	所沢市管財課 (98-9053) 市民医療センター (92-1151)			所 有 者 管 理 者	所沢市管財課 (98-9053) 市民医療センター (92-1151)	

所沢市都市基準点成果表（公共）

(AREA = 9) ✓✓

1級基準点

No.47

B	35° 47' 30.4399" ✓✓	X	^m -23042.312 ✓✓
L	139° 28' 44.9079" ✓✓	Y	-32015.877 ✓✓
N	0° 12' 25.7" ✓✓	H	^m 70.215 ✓✓ 直接水準
		ジオイド高	38.742 ✓✓
		柱石長	
		縮尺係数	0.999913 ✓✓

視準点の名称	平均方向角	距離	備考
① No.47-5 :	76° 25' 48.6" ✓✓	^m 80.274 ✓✓	屋上点 :
No.47-1 :	113° 43' 10.7" ✓✓	75.654 ✓✓	方位標 :

埋標形式	地上	地下 :	屋上	標識番号	標一石 金属標	No.47 :
------	----	------	----	------	------------	---------

TS測量による

「この測量成果は、国土地理院長の助言を受けて得たものである（助言番号）平25関公第55号」

平成25年8月 補正パラメーターを用いた改算（座標変換）

所沢市都市基準点成果表 (公共)

(AREA = 9)

1級基準点

No.47-5

B	35° 47'	31.0602 "		X	m -23023.479
L	139° 28'	48.0127 "		Y	-31937.851
N	0° 12'	23.9 "		H	m 83.95
				ジオイド高	38.738
				柱石長	
				縮尺係数	0.999913

視準点の名称	平均方向角	距離	備考
① No.57-5 :	181 50 42.5	m 949.530	屋上点 :
① No.51-5 :	249 32 42.2	915.945	屋上点 :
① No.47 :	256 25 48.6	80.274	地上点 :
① No.46-5 :	275 1 0.0	1415.475	屋上点 :
② No.153-5 :	293 43 17.7	779.522	屋上点 :
① No.39-5 :	307 1 34.3	1298.378	屋上点 :
① No.34-5 :	343 13 19.3	1166.259	屋上点 :
② No.152-5 :	345 5 14.3	388.879	屋上点 :
埋標形式	地上	地下	屋上 :
			標識番号
			標一石 金属標 :
			No.47-5 :

GPS測量による。

「この測量成果は、国土地理院長の助言を受けて得たものである (助言番号) 平25関公第55号」

平成25年8月 補正パラメーターを用いた改算 (座標変換)

所沢市都市基準点（1級）点の記

点 名	NO. 48		1/20万図名	1/5万図名	1/2.5万図名
			東 京	青 梅	所 沢
所在地	埼玉県所沢市小手指元町2丁目29-2 所沢市立小手指小学校				
所有者	所沢市教育委員会		電話 0429-98-9235		
管理者	所沢市立小手指小学校		電話 0429-48-2215		
埋設法	地下	標識番号	No.48	金属標	地目 学校用地
選点	平成 7年 8月 8日		選点者	朝日航洋(株) 茂木昭広	
埋標	平成 7年10月11日		埋標者	朝日航洋(株) 茂木昭広	
地上点			案内図 (1/15,000)		
方位標 (No.48-1)			屋上点 (No.48-5)		
所在地	小手指元町2丁目29-2		所在地	小手指元町2丁目29-2	
所有者	所沢市教育委員会 (98-9235) 所沢市立小手指小学校 (48-2215)		所有者	所沢市教育委員会 (98-9235) 所沢市立小手指小学校 (48-2215)	

所沢市都市基準点成果表 (公共)

(AREA = 9) ✓✓

1級基準点

No.48

B	35° 47'	26.5631"	✓✓	X		m	
							-23146.889 ✓✓
L	139° 26'	10.1733"	✓✓	Y			-35901.562 ✓✓
N	0° 13'	56.2"	✓✓	H		m	
							88.212 ✓✓ 直接水準
				ジオイド高			39.019 ✓✓
				柱石長			
				縮尺係数			0.999916 ✓✓

視準点の名称	平均方向角	距離	備考
No.48-1 :	279° 31' 51.4" ✓✓	100.069 m ✓✓	方位標 :
① No.48-5 :	345° 26' 56.3" ✓✓	109.310 m ✓✓	屋上点 :

埋標形式	地上	地下 :	屋上	標識番号	標一石 金属標 :	No.48 :
------	----	------	----	------	--------------	---------

TS測量による。

「この測量成果は、国土地理院長の助言を受けて得たものである (助言番号) 平25関公第55号」

平成25年8月 補正パラメーターを用いた改算 (座標変換)

所沢市都市基準点成果表 (公共)

(AREA = 9) \swarrow

1級基準点

No.48-5

B	35° 47'	29.9923 "	\swarrow		
L	139° 26'	9.0626 "	\swarrow	X	m -23041.094 \swarrow
				Y	-35929.023 \swarrow
N	0° 13'	56.9 "	\swarrow	H	m 106.78 \swarrow
				ジオド高	39.028 \swarrow
				柱石長	
				縮尺係数	0.999916 \swarrow

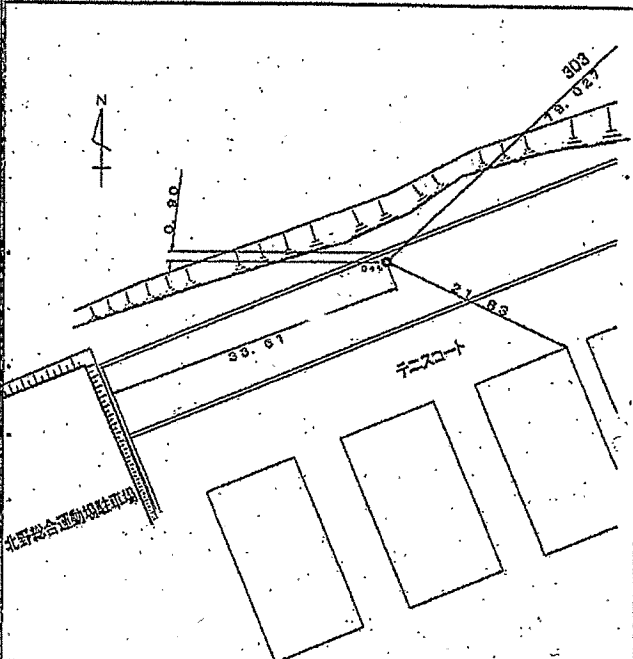
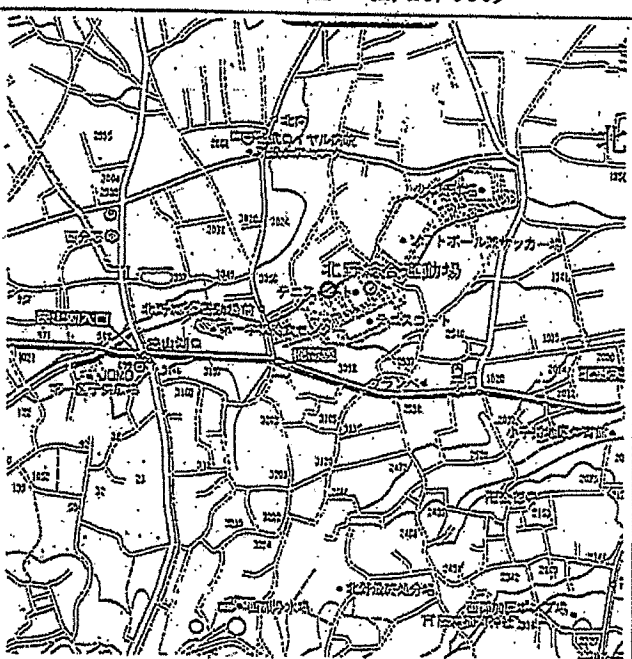
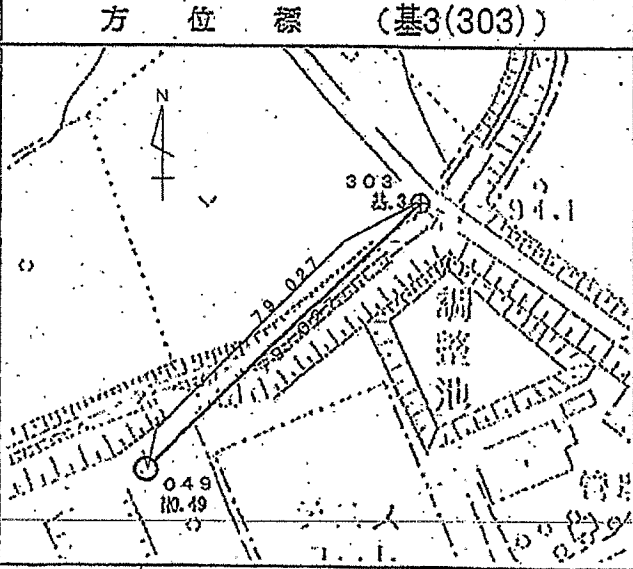
視準点の名称	平均方向角	距離	備考
① No.48 :	165 26 56.3 \swarrow	109.310 \swarrow	地上点 :
① No.55-5 :	203 52 40.6 \swarrow	937.863 \swarrow	屋上点 :
① No.44-5 :	300 7 45.4 \swarrow	1060.346 \swarrow	屋上点 :
埋標形式	地上	地下	屋上
			標識番号
			標一石 金属標 :
			No.48-5 :

GPS測量による

「この測量成果は、国土地理院長の助言を受けて得たものである (助言番号) 平25関公第55号」

平成25年8月 補正パラメーターを用いた改算 (座標変換)

所沢市都市基準点（1級）点の記

点 名	NO. 49			1/20万図名	1/5万図名	1/2.5万図名
				東 京	青 梅	所 沢
所在地	埼玉県所沢市北野2丁目29-2 北野総合運動場					
所有者	所沢市教育委員会 体育施設事務所			電話 0429-95-6133		
管理者	北野総合運動場管理事務所			電話 0429-49-9111		
埋設法	地 下	標 識 番 号	No. 49	金 属 標	地 目	公 園 用 地
遷 点	平 成 年 月 日	遷 点 者		S&R設計事務所 齋藤徹		
埋 標	平 成 年 月 日	埋 標 者		S&R設計事務所 齋藤徹		
地 上 点				案 内 図 (1/15,000)		
						
方 位 標 (基3(303))				屋 上 点 ()		
						
所在地	北野2丁目29-1			所在地		
所有者	所沢市教育委員会 体育施設事務所 (95-6133)			所有者		
管理者	北野総合運動場管理事務所 (49-9111)			管理者		

所沢市都市基準点成果表（公共）

(AREA = 9) ✓✓

1級基準点

No.49

B	35° 47'	27.2503 "	✓✓	X	-23119.797	✓✓
L	139° 25'	13.2145 "	✓✓	Y	-37331.660	✓✓
N	0° 14'	29.5 "	✓✓	H	96.80	✓✓
				ジオイド高	39.135	✓✓
				柱石長		
				縮尺係数	0.999917	✓✓

視準点の名称		平均方向角		距離	備考
No.49-1		46° 31'	31.4 "	79.032	方位標
埋標形式	地上	地下	屋上	標識番号	標石 金属標
				No.49	

GNSS測量による（平成25年8月観測）

「この測量成果は、国土地理院長の助言を受けて得たものである（助言番号）平25関公第55号」

所沢市都市基準点（1級）点の記

点名	NO. 50			1/20万図名	1/5万図名	1/2.5万図名
				東京	青梅	所沢
所在地	埼玉県所沢市大字上安松895					
	所沢市立松井小学校					
所有者 管理者	所沢市教育委員会			電話 0429-98-9235		
	所沢市立松井小学校			電話 0429-92-2782		
埋設法	地下	標識番号	No.50	金属標	地目	学校用地
選点	平成 7年 8月11日			選点者	朝日航洋(株) 茂木昭広	
埋標	平成 7年10月 4日			埋標者	朝日航洋(株) 茂木昭広	
地上点				案内図 (1/15,000)		
方位標 (No.50-1)				屋上点 (No.50-5)		
所在地	大字上安松895			所在地	大字上安松895	
所有者 管理者	所沢市教育委員会 (98-9235) 所沢市立松井小学校 (92-2782)			所有者 管理者	所沢市教育委員会 (98-9235) 所沢市立松井小学校 (92-2782)	

所沢市都市基準点成果表（公共）

(AREA = 9) ✓✓

1級基準点

No.50

B	35° 47'	19.4149 "	✓✓		
L	139° 29'	21.8905 "	✓✓	X	m -23385.391 ✓✓
				Y	-31088.482 ✓✓
N	0° 12'	4.1 "	✓✓	H	m 65.250 ✓✓ 直接水準
				シオト高	38.657 ✓✓
				柱石長	
				縮尺係数	0.999912 ✓✓

視準点の名称	平均方向角	距離	備考
① No.50-5 ;	16 11 23.5 ✓✓	m 79.754 ✓✓	屋上点 ;
No.50-1 ;	64 31 42.2 ✓✓	128.364 ✓✓	方位標 ;

埋標形式	地上	地下 ;	屋上	標識番号	標一石 金属標 ;	No.50 ;
------	----	------	----	------	--------------	---------

TS測量による

「この測量成果は、国土地理院長の助言を受けて得たものである（助言番号）平25関公第55号」

平成25年8月 補正パラメーターを用いた改算（座標変換）

所沢市都市基準点成果表（公共）

(AREA = 9) ✓✓

1級基準点			No.50-5	
B	35° 47'	21.9024" ✓✓	X	-23308.807 ^m ✓✓
L	139° 29'	22.7653" ✓✓	Y	-31066.247 ✓✓
N	0° 12'	3.6" ✓✓	H	81.24 ^m ✓✓
			ジオイド高	38.661 ✓✓
			柱石長	
			縮尺係数	0.999912 ✓✓

視準点の名称		平均方向角			距離	備考
① No.53-5 :		100	41	45.2" ✓✓	1231.585 ^m ✓✓	屋上点 :
① No.50 :		196	11	23.5" ✓✓	79.754 ✓✓	地上点 :
② No.228 :		209	16	40.9" ✓✓	422.840 ✓✓	地上点 :
① No.57-5 :		233	39	44.3" ✓✓	1120.062 ✓✓	屋上点 :
埋標形式	地上	地下	屋上	標識番号	標一石 金属標	No.50-5

GPS測量による。

「この測量成果は、国土地理院長の助言を受けて得たものである（助言番号）平25関公第55号」

平成25年8月 補正パラメーターを用いた改算（座標変換）

1級基準点の記

点名	No.51	設置年月日	令和5年5月1日
所在地	所沢市東町308番1地先		
所有者	所沢市並木一丁目1番地の1		
管理者	所沢市	電話	04-2998-9171
標識の種類	金属標	埋設法	地下
座標値及び標高		縮尺係数	0.999913
$X = -23162.469$	$Y = -32822.002$	$H =$	73.620
電子基準点のみを既知点とした基準点 「平成26年4月1日付 標高改定対応済」 令和5年5月1日移設			
案内図		略図	
写		真	
遠景		近景	

座標系：9系

網平均計算の種類：三次元網平均

基準点成果表

(AREA = 9)

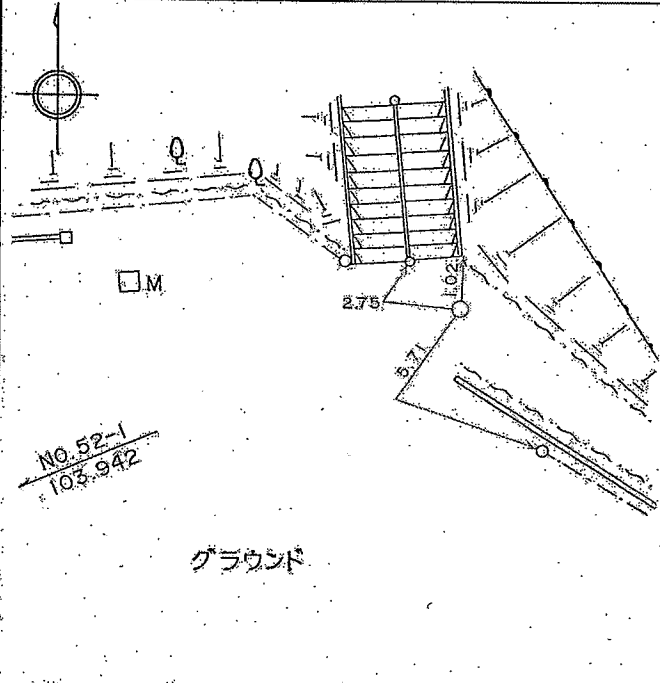
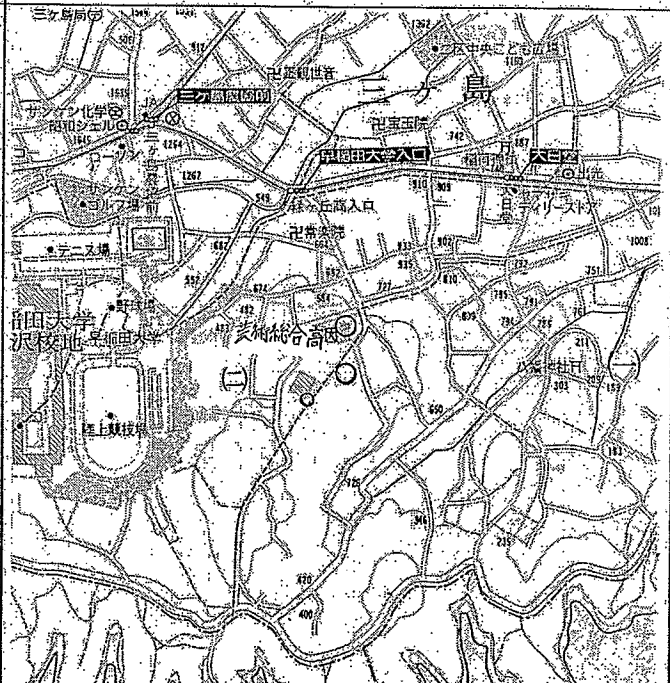
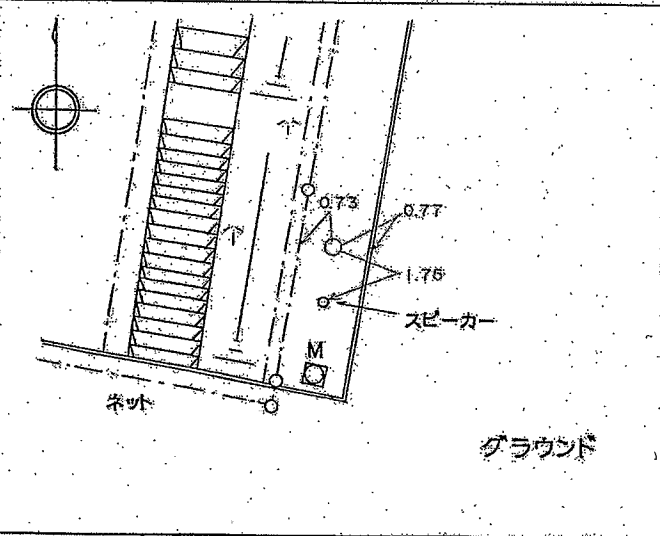
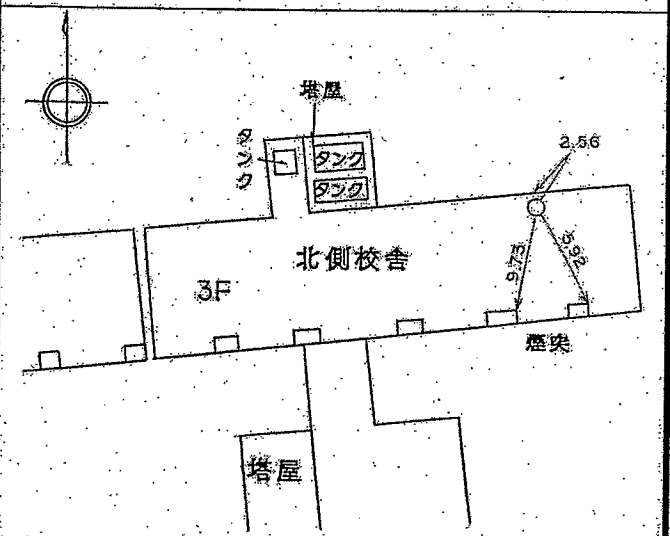
1 級基準点 No. 51

	°	′	″		m
B	35	47	26.4453	X	-23 162.469
L	139	28	12.8208	Y	-32 822.002
N	0	12	44.48	H	73.620
				柱石長	
				縮尺係数	0.999913

視準点の名称	平均方向角	距 離	備 考
	° ′ ″	m	
埋標形式	地 上	地 下	標識番号
		屋 上	標 石 金属標

GNSS測量 電子基準点のみを既知点とした基準点 平成26年4月1日 標高改定対応済
 セミ・ダイナミック補正あり
 「この測量成果は、国土地理院長の承認を得て同院所管の測量成果を使用して得た
 ものである (承認番号) 令5関公第41号」

所沢市都市基準点（1級）点の記

点 名	NO. 52			1/20万図名 東 京	1/5万図名 青 梅	1/2.5万図名 所 沢
所 在 地	埼玉県所沢市三ヶ島2-695-1 埼玉県立芸術総合高等学校					
所 有 者	埼玉県教育局 教育総務部財務課					
管 理 者	埼玉県立芸術総合高等学校			電話 04-2949-4052		
埋 設 法	地 下	標 識 番 号	No.52	金 属 標	地 目	学 校 用 地
選 点	平成 7年 8月29日		選 点 者	朝日航洋(株) 茂木昭広		
埋 標	平成 7年10月13日		埋 標 者	朝日航洋(株) 茂木昭広		
地 上 点				案 内 図 (1/15,000)		
						
方 位 標 (No.52-1)				屋 上 点 (No.52-5)		
						
所 在 地	三ヶ島2-695-1			所 在 地	三ヶ島2-695-1	
所 有 者	埼玉県教育局 教育総務部財務課 埼玉県立芸術総合高等学校			所 有 者	埼玉県教育局 教育総務部財務課 埼玉県立芸術総合高等学校	
電話 04-2949-4052				電話 04-2949-4052		

所沢市都市基準点成果表 (公共)

(AREA = 9) ✓

1級基準点

No.52

B	35° 47'	11.1058 "	✓	X	-23611.597	✓
L	139° 24'	19.9153 "	✓	Y	-38672.128	✓
N	0° 15'	0.6 "	✓	H	136.596	✓ 直接水準
				ジオイド高	39.224	✓
				柱石長		
				縮尺係数	0.999918	✓

視準点の名称		平均方向角			距離	備考
No.52-1 :		229	11	6.7	103.943	方位標 :
① No.52-5 :		357	4	33.6	83.890	屋上点 :

埋標形式	地上	地下	屋上	標識番号	標一石 金属標	No.52 :
------	----	----	----	------	------------	---------

TS測量による .

「この測量成果は、国土地理院長の助言を受けて得たものである (助言番号) 平25関公第55号」

平成25年8月 補正パラメーターを用いた改算 (座標変換)

所沢市都市基準点成果表（公共）

(AREA = 9)

1級基準点

No.52-5

B	35° 47'	13.8235"		X	^m -23527.823
L	139° 24'	19.7304"		Y	-38676.407
N	0° 15'	0.7"		H	^m 138.96
				ジオイド高	39.229
				柱石長	
				縮尺係数	0.999918

視準点の名称		平均方向角			距離	備考
① No.42-5 :		11	49	20.4	^m 1097.576	屋上点 :
① No.44-5 :		60	53	46.5	2095.043	屋上点 :
② No.168 :		135	55	32.9	443.099	地上点 :
① No.52 :		177	4	33.6	83.890	地上点 :
② No.160-5 :		320	44	0.6	576.940	屋上点 :
① No.31-5 :		352	57	40.0	1840.437	屋上点 :
埋標形式	地上	地下	屋上 :	標識番号	標一石 金属標 :	No.52-5 :

GPS測量による。

「この測量成果は、国土地理院長の助言を受けて得たものである（助言番号）平25関公第55号」

平成25年8月 補正パラメーターを用いた改算（座標変換）

所沢市都市基準点（1級）点の記

点 名	NO. 53			1/20万図名	1/5万図名	1/2.5万図名
				東 京	東京西北部	志 木
所 在 地	埼玉県所沢市大字下安松755-1					
	所沢市立安松小学校					
所 有 者	所沢市教育委員会			電話 0429-98-9235		
	管 理 者	所沢市立安松小学校			電話 0429-44-5210	
埋 設 法		地 下	標 識 番 号	No.53	金 属 標	地 目
選 点	平成 7年 8月11日		選 点 者	朝日航洋(株) 茂木昭広		
埋 標	平成 7年10月 4日		埋 標 者	朝日航洋(株) 茂木昭広		
地 上 点				案 内 図 (1/15,000)		
方 位 標 (No.53-1)				屋 上 点 (No.53-5)		
所 在 地	大字下安松755-1			所 在 地	大字下安松755-1	
所 有 者	所沢市教育委員会 (98-9235)			所 有 者	所沢市教育委員会 (98-9235)	
管 理 者	所沢市立安松小学校 (44-5210)			管 理 者	所沢市立安松小学校 (44-5210)	

所沢市都市基準点成果表（公共）

(AREA = 9) //

1級基準点

No.53

B	35° 47'	12.0592 "	//		
L	139° 30'	9.6046 "	//	X	-23616.203 ^m //
N	0° 11' 36.1 "	//		Y	-29891.160 //
				H	61.821 ^m // 直接水準 //
				シオド高	38.562 //
				柱石長	
				縮尺係数	0.999911 //

視準点の名称	平均方向角	距離	備考
① No.53-5 :	23° 56' 3.2" //	86.264 ^m //	屋上点 ;
No.53-1 :	94° 11' 26.6" //	101.957 //	方位標 ;
埋標形式	地上	地下 ; 屋上	標識番号
			標一石 金属標 ;
No.53 :			

TS測量による .

「この測量成果は、国土地理院長の助言を受けて得たものである（助言番号）平25関公第55号」

平成25年8月 補正パラメーターを用いた改算（座標変換）

所沢市都市基準点成果表（公共）

(AREA = 9) ✓✓

1級基準点

No.53-5

B	35° 47'	14.6212"	✓✓	X	-23537.364	m	✓✓
L	139° 30'	10.9875"	✓✓	Y	-29856.167		✓✓
N	0° 11'	35.3"	✓✓	H	80.24	m	✓✓
				ジオイド高	38.565		✓✓
				柱石長			
				縮尺係数	0.999911		✓✓

視準点の名称		平均方向角			距離	備考
② No.225-5 :	50	21	18.8	718.693	屋上点 :	
① No.53 :	203	56	3.2	86.264	地上点 :	
① No.50-5 :	280	41	45.2	1231.585	屋上点 :	

埋標形式	地上	地下	屋上	標識番号	標石 金属標	No.53-5 :
------	----	----	----	------	-----------	-----------

GPS測量による。

「この測量成果は、国土地理院長の助言を受けて得たものである（助言番号）平25関公第55号」

平成25年8月 補正パラメーターを用いた改算（座標変換）

所沢市都市基準点（1級）点の記

点 名	NO. 54			1/20万図名	1/5万図名	1/2.5万図名
				東 京	青 梅	所 沢
所 在 地	埼玉県所沢市堀ノ内480					
	金 仙 寺					
所 有 者	埼玉県所沢市堀ノ内343					
管 理 者	住職 青木 亮峯			電話 0429-48-1915		
埋 設 法	地 上	標 識 番 号	No.54	金 属 標	地 目	墓 地
選 点	平成 7年 8月29日		選 点 者	朝日航洋(株) 生井慎之介		
埋 標	平成 7年10月31日		埋 標 者	朝日航洋(株) 茂木昭広		
地 上 点				案 内 図 (1/15,000)		
方 位 標 (No.54-1)				屋 上 点 ()		
所 在 地	堀ノ内534地先 市道5-1474号線			所 在 地		
所 有 者	所 沢 市 道路部道路総務課 (98-9171)			所 有 者		

所沢市都市基準点成果表（公共）

(AREA = 9) ✓

1級基準点

No.54

B	35° 47'	13.6444"	✓	X	-23528.436 ^m	✓
L	139° 23'	35.6335"	✓	Y	-39783.718	✓
N	0° 15'	26.5"	✓	H	147.334 ^m	✓ 直接水準
				シオト高	39.330	✓
				柱石長		
				縮尺係数	0.999920	✓

視準点の名称		平均方向角			距離	備考
① No.45 :		5	5	18.8	1069.911 ^m	地上点 :
No.54-1 :		332	0	10.7	138.344	方位標 :
② No.146 :		346	56	54.4	1083.912	地上点 :

埋標形式	地上	地下 :	屋上	標識番号	標一石 金属標 :	No.54 :
------	----	------	----	------	--------------	---------

GPS測量による

「この測量成果は、国土地理院長の助言を受けて得たものである（助言番号）平25関公第55号」

平成25年8月 補正パラメーターを用いた改算（座標変換）

所沢市都市基準点（1級）点の記

点 名	NO. 55			1/20万図名	1/5万図名	1/2.5万図名
				東 京	青 梅	所 沢
所 在 地	埼玉県所沢市小手指南5丁目20-1 市道5-1783号線					
所 有 者	所 沢 市					
管 理 者	道路部道路総務課				電話 0429-98-9171	
埋 設 法	地 下	標 識 番 号	No. 55	金 属 標	地 目	公 衆 用 道 路
選 点	平成 7年 8月29日		選 点 者	朝日航洋(株) 茂木昭広		
埋 標	平成 7年10月11日		埋 標 者	朝日航洋(株) 茂木昭広		
地 上 点				案 内 図 (1/15,000)		
方 位 標 (No.55-1)				屋 上 点 (No.55-5)		
所 在 地	小手指南6丁目2-1			所 在 地	小手指南5丁目20-1	
所 有 者	所 沢 市 道路部道路総務課 (98-9171)			所 有 者	所 沢 市 教 育 委 員 会 所 沢 市 立 榑 峰 小 学 校 (98-9235) (48-6601)	

所沢市都市基準点成果表（公共）

(AREA = 9) ✓

1級基準点

No.55

B	35° 47'	0.4945"	✓	X		m	
L	139° 25'	49.5849"	✓	Y			
N	0° 14'	8.1"	✓	H		107.280	✓ 直接水準
				ジオイド高		39.014	✓
				柱石長			
				縮尺係数		0.999916	✓

視準点の名称	平均方向角	距離	備考
① No.55-5 :	66 21 34.9" ✓	123.576 ^m ✓	屋上点 :
No.55-1 :	239 18 46.6" ✓	86.264 ✓	方位標 :
埋標形式	地上	地下 :	屋上
		標識番号	標一石 金属標 :
			No.55 :

TS測量による。

「この測量成果は、国土地理院長の助言を受けて得たものである（助言番号）平25関公第55号」

平成25年8月 補正パラメーターを用いた改算（座標変換）

所沢市都市基準点成果表（公共）

(AREA = 9) ✓✓

1級基準点

No.55-5

B	35° 47'	2.1173 "	✓✓	X	m -23898.613	✓✓
L	139° 25'	54.0844 "	✓✓	Y	-36308.628	✓✓
N	0° 14'	5.5 "	✓✓	H	m 120.74	✓✓
				ジオイド高	39.008	✓✓
				柱石長		
				縮尺係数	0.999916	✓✓

視準点の名称		平均方向角			距離	備考
① No.48-5 :		°	'	"	m	屋上点
		23	52	40.5	937.863	
① No.59-5 :		154	1	59.6	493.758	屋上点
① No.55 :		246	21	34.9	123.576	地上点
② No.158-5 :		348	33	22.6	824.655	屋上点
埋標形式	地上	地下	屋上	標識番号	標一石 金属標	No.55-5 ;

GPS測量による。

「この測量成果は、国土地理院長の助言を受けて得たものである（助言番号）平25関公第55号」

平成25年8月 補正パラメーターを用いた改算（座標変換）

所沢市都市基準点（1級）点の記

点 名	NO. 56		1/20万図名	1/5万図名	1/2.5万図名
			東 京	青 梅	所 沢
所在地	埼玉県所沢市大字山口657				
	所沢市立泉小学校				
所有者	所沢市教育委員会		電話 0429-98-9235		
管理者	所沢市立泉小学校		電話 0429-24-7653		
埋設法	地 下	標識番号	No.56	金属標	地 目
					学校用地
選 点	平成 7年 8月11日		選 点 者	朝日航洋(株) 茂木昭広	
埋 標	平成 7年10月12日		埋 標 者	朝日航洋(株) 茂木昭広	
地 上 点			案 内 図 (1/15,000)		
方 位 標 (No.56-1)			屋 上 点 (No.56-5)		
所在地	大字山口657		所在地	大字山口657	
所有者	所沢市教育委員会 (98-9235)		所有者	所沢市教育委員会 (98-9235)	
管理者	所沢市立泉小学校 (24-7653)		管理者	所沢市立泉小学校 (24-7653)	

所沢市都市基準点成果表（公共）

(AREA = 9) ✓

1級基準点

No.56

B	35° 46′ 57.5500″ ✓	X	^m -24045.627 ✓
L	139° 26′ 56.2248″ ✓	Y	-34748.755 ✓
N	0° 13′ 29.1″ ✓	H	^m 69.830 ✓ 直接水準
		ジオイド高	38.875 ✓
		柱石長	
		縮尺係数	0.999915 ✓

視準点の名称		平均方向角			距離	備考
No.56-1 ;		255	51	48.2″ ✓	^m 91.117 ✓	方位標 ;
① No.56-5 ;		332	30	47.2″ ✓	127.628 ✓	屋上点 ;
埋標形式	地上	地下 ;	屋上	標識番号	標一石 金属標 ;	No.56 ;

TS測量による .

「この測量成果は、国土地理院長の助言を受けて得たものである（助言番号）平25関公第55号」

平成25年8月 補正パラメーターを用いた改算（座標変換）

所沢市都市基準点成果表（公共）

(AREA = 9)

1級基準点

No.56-5

B	35° 47'	1.2160"	X	m -23932.416
L	139° 26'	53.8616"	Y	-34807.656
N	0° 13' 30.5"		H	m 88.59
			ジオイド高	38.887
			柱石長	
			縮尺係数	0.999915

視準点の名称		平均方向角			距離	備考
② No.165 :		0	45	23.0	m 404.083	地上点 :
② No.170-5 :		67	19	45.7	520.122	屋上点 :
① No.58-5 :		96	25	32.8	1501.488	屋上点 :
① No.56 :		152	30	47.2	127.628	地上点 :
① No.62-5 :		153	37	18.4	1130.053	屋上点 :
② No.177-5 :		235	40	45.1	785.498	屋上点 :
② No.174-5 :		263	13	54.0	834.942	屋上点 :
② No.162-5 :		318	33	20.8	804.100	屋上点 :
埋標形式	地上	地下	屋上	標識番号	標—石 金属標	No.56-5

GPS測量による。

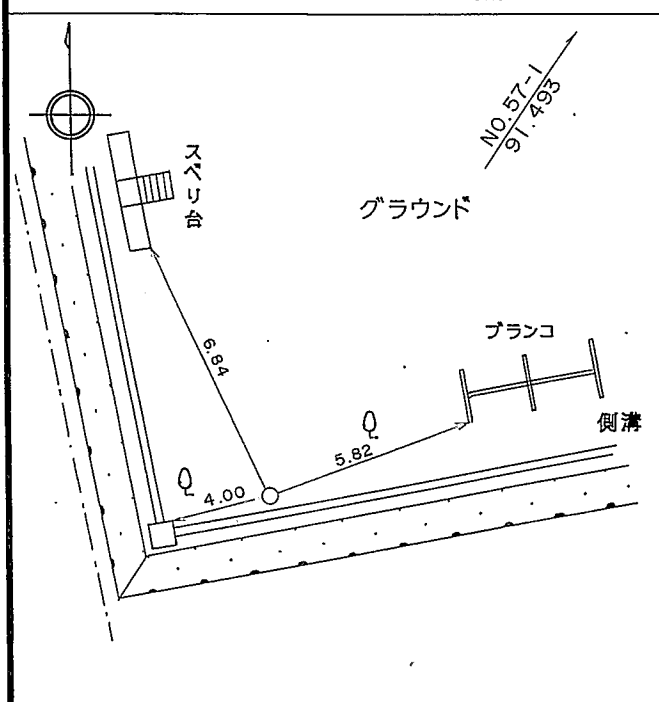
「この測量成果は、国土地理院長の助言を受けて得たものである（助言番号）平25関公第55号」

平成25年8月 補正パラメーターを用いた改算（座標変換）

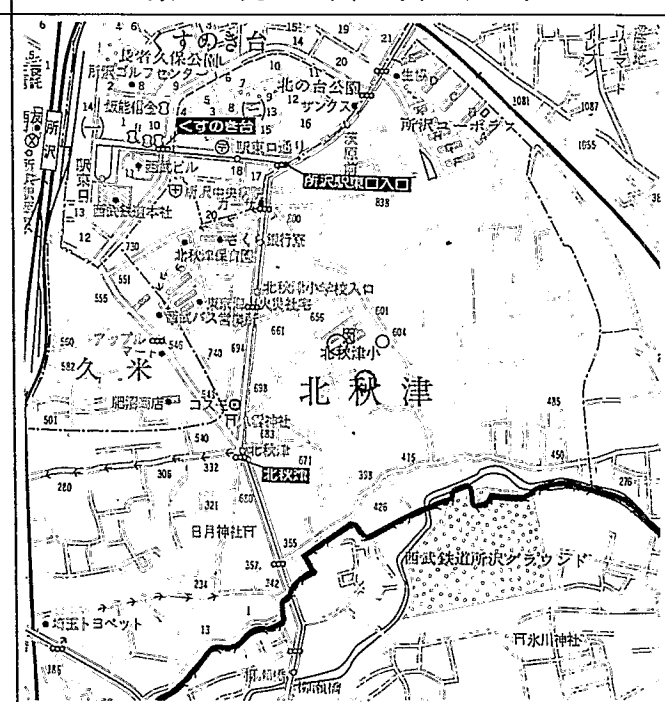
所沢市都市基準点（1級）点の記

点 名	NO. 57			1/20万図名	1/5万図名	1/2.5万図名
				東 京	青 梅	所 沢
所 在 地	埼玉県所沢市大字北秋津623					
	所沢市立北秋津小学校					
所 有 者	所沢市教育委員会			電話 0429-98-9235		
	所沢市立北秋津小学校			電話 0429-93-2393		
埋 設 法	地 下	標 識 番 号	No. 57	金 属 標	地 目	学 校 用 地
選 点	平成 7年 8月30日		選 点 者	朝日航洋(株) 茂木昭広		
埋 標	平成 7年10月13日		埋 標 者	朝日航洋(株) 茂木昭広		

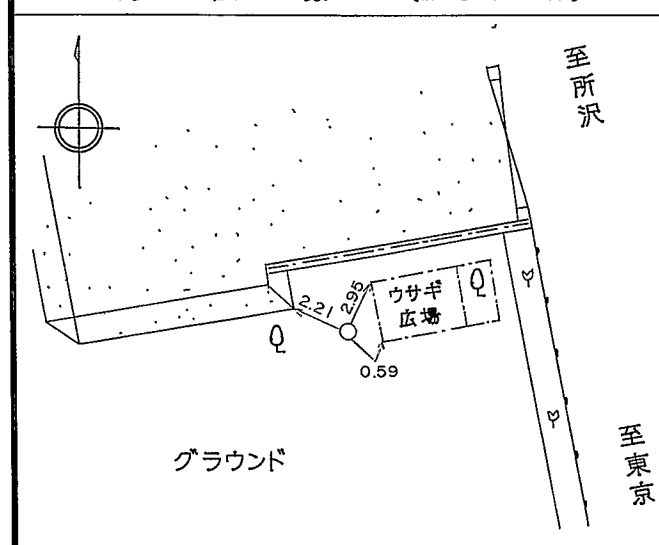
地 上 点



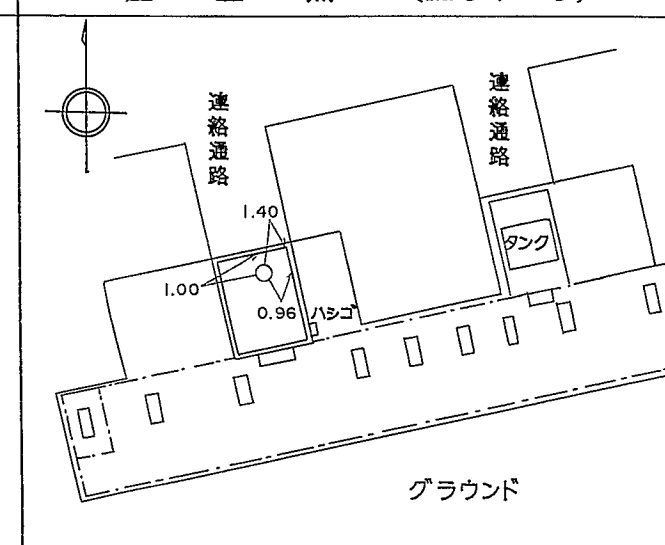
案 内 図 (1/15,000)



方 位 標 (No. 57-1)



屋 上 点 (No. 57-5)



所 在 地	大字北秋津623	所 在 地	大字北秋津623
所 有 者	所沢市教育委員会 (98-9235) 所沢市立北秋津小学校 (93-2393)	所 有 者	所沢市教育委員会 (98-9235) 所沢市立北秋津小学校 (93-2393)

所沢市都市基準点成果表（公共）

(AREA = 9) ✓✓

1級基準点

No.57

B	35° 46′ 57.4815″ ✓✓	X		m	
L	139° 28′ 49.0891″ ✓✓	Y			
N	0° 12′ 23.1″ ✓✓	H		m	✓✓
		ジオイド高		63.064	直接水準 ✓✓
		柱石長		38.669	✓✓
		縮尺係数		0.999913	✓✓

視準点の名称		平均方向角			距離	備考
No.57-1 :		22	47	30.7 ✓✓	m 91.493 ✓✓	方位標 ;
① No.57-5 :		327	55	41.6 ✓✓	101.459 ✓✓	屋上点 .
埋標形式	地上	地下	;	屋上	標識番号	標一石 金属標 ;
No.57 ;						

TS測量による .

「この測量成果は、国土地理院長の助言を受けて得たものである（助言番号）平25関公第55号」

平成25年8月 補正パラメーターを用いた改算（座標変換）

所沢市都市基準点成果表（公共）

(AREA = 9) ✓

1級基準点

No.57-5

B	35° 47'	0.2647"	✓	X	-23972.434	m	✓
L	139° 28'	46.9316"	✓	Y	-31968.421		✓
N	0° 12'	24.4"	✓	H	82.85	m	✓
				ジオイド高	38.678		✓
				柱石長			
				縮尺係数	0.999913		✓

視準点の名称		平均方向角			距離	備考
① No.47-5 :		1	50	42.3	949.530	屋上点 :
② No.166-5 :		34	55	34.3	552.907	屋上点 :
① No.50-5 :		53	39	44.2	1120.062	屋上点 :
① No.57 :		147	55	41.6	101.459	地上点 :

埋標形式	地上	地下	屋上	標識番号	標石 金属標	No.57-5 :
------	----	----	----	------	-----------	-----------

GPS測量による。

「この測量成果は、国土地理院長の助言を受けて得たものである（助言番号）平25関公第55号」

平成25年8月 補正パラメーターを用いた改算（座標変換）

所沢市都市基準点（1級）点の記

点 名	NO. 58			1/20万図名	1/5万図名	1/2.5万図名
				東 京	青 梅	所 沢
所 在 地	埼玉県所沢市大字久米1470					
	所沢市立南綾中学校					
所 有 者	所沢市教育委員会			電話 0429-98-9235		
管 理 者	所沢市立南綾中学校			電話 0429-22-3038		
埋 設 法	地 下	標 識 番 号	No.58	金 属 標	地 目	学 校 用 地
選 点	平成 7年 8月11日		選 点 者	朝日航洋(株) 茂木昭広		
埋 標	平成 7年10月12日		埋 標 者	朝日航洋(株) 茂木昭広		
地 上 点				案 内 図 (1/15,000)		
方 位 標 (No.58-1)				屋 上 点 (No.58-5)		
所 在 地	大字久米1470			所 在 地	大字久米1470	
所 有 者	所沢市教育委員会 (98-9235)			所 有 者	所沢市教育委員会 (98-9235)	
管 理 者	所沢市立南綾中学校 (22-3038)			管 理 者	所沢市立南綾中学校 (22-3038)	

所沢市都市基準点成果表 (公共)

(AREA = 9) ✓✓

1級基準点

No.58

B	35° 46'	53.7240 "	✓✓	X	-24168.782	✓✓
L	139° 27'	50.5576 "	✓✓	Y	-33384.813	✓✓
N	0° 12'	57.3 "	✓✓	H	75.777	✓✓ 直接水準
				シオト高	38.768	✓✓
				柱石長		
				縮尺係数	0.999914	✓✓

視準点の名称	平均方向角	距離	備考
① No.58-5 ;	45 18 36.7 ✓✓	97.183 ^m ✓✓	屋上点 :
No.58-1 ;	80 17 4.5 ✓✓	103.099 ✓✓	方位標 :
埋標形式	地上	地下 ;	屋上
		標識番号	標一石 金属標 ;
			No.58 ;

TS測量による .

「この測量成果は、国土地理院長の助言を受けて得たものである (助言番号) 平25関公第55号」

平成25年8月 補正パラメーターを用いた改算 (座標変換)

所沢市都市基準点成果表 (公共)

(AREA = 9)

1級基準点

No.58-5

B	35° 46'	55.9500 "		X		m	
L	139° 27'	53.2983 "		Y		-24100.442	
						-33315.729	
N	0° 12'	55.7 "		H		m	
				ジオド高		95.43	
				柱石長		38.767	
				縮尺係数		0.999914	

視準点の名称	平均方向角	距離	備考
② No.164-5	6 6 5.9	m 715.801	屋上点
② No.179	151 53 53.4	974.862	地上点
② No.180	191 58 2.0	804.764	地上点
① No.58	225 18 36.7	97.183	地上点
① No.56-5	276 25 32.8	1501.488	屋上点
② No.172-5	307 20 55.7	470.504	屋上点
① No.46-5	358 28 15.2	1201.260	屋上点
埋標形式	地上	地下	屋上
			標識番号
			標一石 金属標
			No.58-5

GPS測量による

「この測量成果は、国土地理院長の助言を受けて得たものである (助言番号) 平25関公第55号」

平成25年8月 補正パラメーターを用いた改算 (座標変換)

所沢市都市基準点（1級）点の記

点 名	NO. 59			1/20万図名	1/5万図名	1/2.5万図名
				東 京	青 梅	所 沢
所 在 地	埼玉県所沢市大字山口1550					
	所沢市立山口小学校					
所 有 者 管 理 者	所沢市教育委員会			電話 0429-98-9235		
	所沢市立山口小学校			電話 0429-22-3234		
埋 設 法	地 下	標 識 番 号	No. 59	金 属 標	地 目	学 校 用 地
選 点	平成 7年 8月10日		選 点 者	朝日航洋（株） 茂木昭広		
埋 標	平成 7年10月11日		埋 標 者	朝日航洋（株） 茂木昭広		
地 上 点				案 内 図 (1/15,000)		
方 位 標 (No. 59-1)				屋 上 点 (No. 59-5)		
所 在 地	大字山口1550			所 在 地	大字山口1550	
所 有 者 管 理 者	所沢市教育委員会 (98-9235) 所沢市立山口小学校 (22-3234)			所 有 者 管 理 者	所沢市教育委員会 (98-9235) 所沢市立山口小学校 (22-3234)	

所沢市都市基準点成果表（公共）

(AREA = 9) ✓

1級基準点

No.59

B	35° 46'	43.7015 "	✓	X	m -24466.741 ✓
L	139° 25'	59.8322 "	✓	Y	-36166.611 ✓
N	0° 14'	2.0 "	✓	H	m 88.120 ✓ 直接水準
				ジイト高	38.965 ✓
				柱石長	
				縮尺係数	0.999916 ✓

視準点の名称		平均方向角			距離	備考
① No.59-5 :		30	49	46.9 ✓	m 144.712 ✓	屋上点 :
No.59-1 :		66	22	50.2 ✓	118.565 ✓	方位標 :
埋標形式	地上	地下	屋上	標識番号	標一石 金属標	No.59 :

TS測量による

「この測量成果は、国土地理院長の助言を受けて得たものである（助言番号）平25関公第55号」

平成25年8月 補正パラメーターを用いた改算（座標変換）

所沢市都市基準点成果表 (公共)

(AREA = 9)

1級基準点

No.59-5

B	35° 46′	47.7431″			
L	139° 26′	2.7649″		X	-24342.488 ^m
N	0° 14′	0.3″		Y	-36092.454
				H	109.34 ^m
				ジオイド高	38.966
				柱石長	
				縮尺係数	0.999916

視準点の名称	平均方向角	距離	備考
① No.63 :	107 8 17.1	1286.914 ^m	地上点 ;
① No.64-5 :	162 13 8.0	1064.822	屋上点 ;
② No.181 :	162 17 46.6	630.895	地上点 ;
① No.59 :	210 49 47.0	144.712	地上点 ;
① No.55-5 :	334 1 59.5	493.758	屋上点 ;
埋標形式	地上	地下	屋上 ;
		標識番号	標一石 金属標 ;
			No.59-5 ;

GPS測量による。

「この測量成果は、国土地理院長の助言を受けて得たものである (助言番号) 平25関公第55号」

平成25年8月 補正パラメーターを用いた改算 (座標変換)

所沢市都市基準点（1級）点の記

点 名	NO. 61			1/20万図名	1/5万図名	1/2.5万図名
				東 京	青 梅	所 沢
所在地	埼玉県所沢市大字北秋津189地先 県道東京・所沢線					
所有者	埼 玉 県					
管理者	川越土木事務所管理課			電話 0492-43-2020		
埋設法	地 下	標識番号	No.61	金属標	地 目	公衆用道路
選 点	平成 7年 8月30日		選 点 者	朝日航洋(株) 茂木昭広		
埋 標	平成 7年10月31日		埋 標 者	朝日航洋(株) 茂木昭広		
地 上 点				案 内 図 (1/15,000)		
方 位 標 (No.61-1)				屋 上 点 ()		
所在地	大字北秋津216-8地先 県道東京・所沢線			所在地		
所有者	埼 玉 県 川越土木事務所管理課 (0492-43-2020)			所有者		

所沢市都市基準点成果表（公共）

(AREA = 9) ✓

1級基準点

No.61

B	35° 46' 41.2006" ✓	X	^m -24557.795 ✓
L	139° 28' 23.3617" ✓	Y	-32562.454 ✓
N	0° 12' 38.1" ✓	H	^m 73.071 ✓ 直接水準
		ジオイド高	38.683 ✓
		柱石長	
		縮尺係数	0.999913 ✓

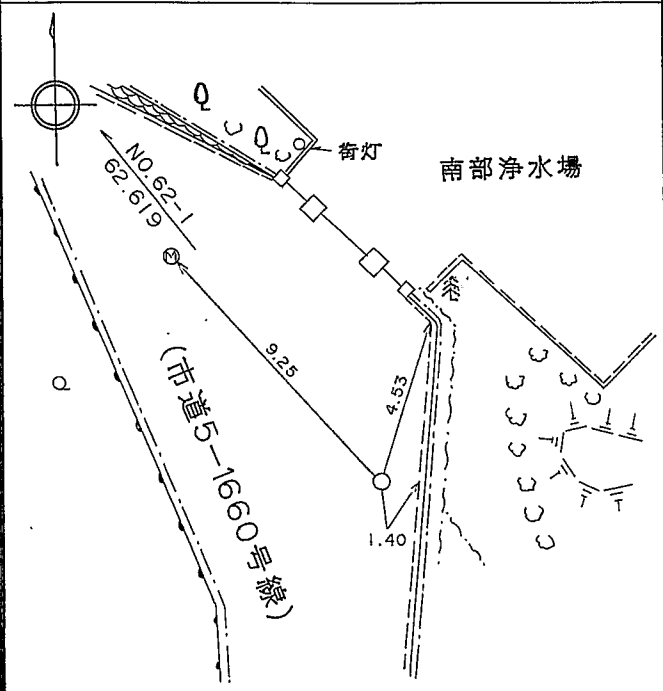
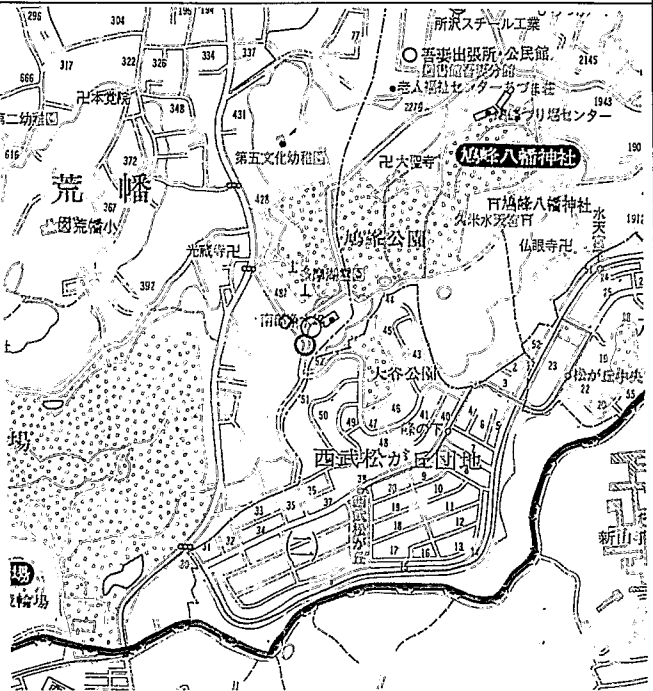
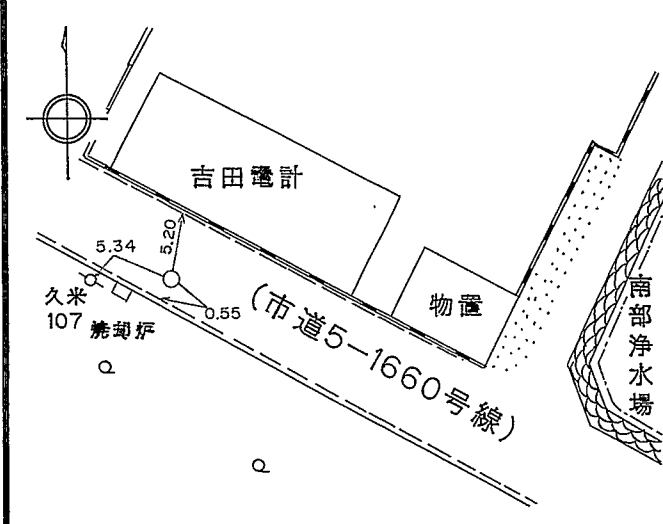
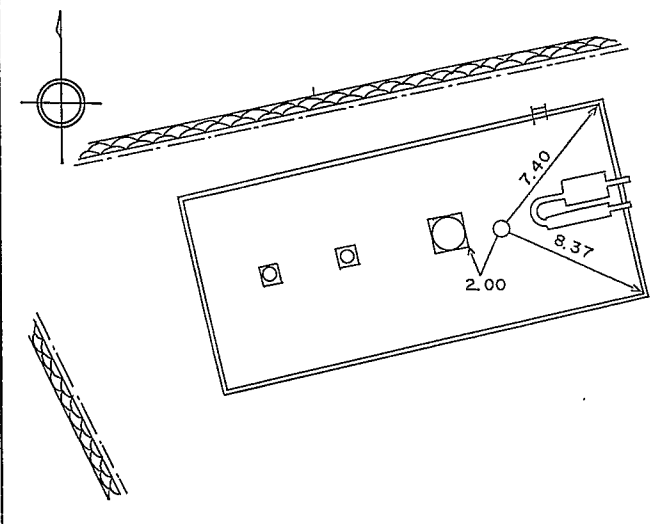
視準点の名称		平均方向角		距離	備考
No.61-1	;	118	11 49.8" ✓	^m 97.249 ✓	方位標
① No.51-5	;	349	6 51.2" ✓	1236.605 ✓	屋上点
埋標形式	地上	地下	;	屋上	標識番号
					標一石 金属標
No.61					

GPS測量による

「この測量成果は、国土地理院長の助言を受けて得たものである（助言番号）平25関公第55号」

平成25年8月 補正パラメーターを用いた改算（座標変換）

所沢市都市基準点（1級）点の記

点 名	NO. 62			1/20万図名	1/5万図名	1/2.5万図名
				東 京	青 梅	所 沢
所 在 地	埼玉県所沢市大字荒幡480-1地先					
	市道5-1660号線					
所 有 者 管 理 者	所 沢 市					
	道路部道路総務課				電話 0429-98-9171	
埋 設 法	地 下	標 識 番 号	No.62	金 属 標	地 目	公 衆 用 道 路
選 点	平成 7年 9月 5日		選 点 者	朝日航洋(株) 茂木昭広		
埋 標	平成 7年10月19日		埋 標 者	朝日航洋(株) 茂木昭広		
地 上 点				案 内 図 (1/15,000)		
						
方 位 標 (No.62-1)				屋 上 点 (No.62-5)		
						
所 在 地	大字荒幡487地先 市道5-1660号線			所 在 地	大字荒幡480-1	
所 有 者 管 理 者	所 沢 市 道路部道路総務課 (98-9171)			所 有 者 管 理 者	所 沢 市 水 道 部 配 水 管 理 課 (22-2407) 南 部 浄 水 所	

所沢市都市基準点成果表（公共）

(AREA = 9) ✓✓

1級基準点

No.62

B	35° 46'	27.0527 "	✓✓		
L	139° 27'	13.8894 "	✓✓	X	m -24987.220 ✓✓
				Y	-34308.806 ✓✓
N	0° 13'	18.6 "	✓✓	H	m 99.217 ✓✓
				ジオイド高	38.787 ✓✓
				柱石長	
				縮尺係数	0.999915 ✓✓

視準点の名称	平均方向角	距離	備考
① No.62-5 :	4 17 4.8 ✓✓	42.621 ^m ✓✓	屋上点 :
No.62-1 :	315 43 33.6 ✓✓	62.619 ✓✓	方位標 :
埋標形式	地上	地下 : 屋上	標識番号 標石 金属標 :
No.62 :			

TS測量による。

「この測量成果は、国土地理院長の助言を受けて得たものである（助言番号）平25関公第55号」

平成25年8月 補正パラメーターを用いた改算（座標変換）

所沢市都市基準点成果表 (公共)

(AREA = 9)

1級基準点

No.62-5

B	35° 46'	28.4321 "		X	-24944.722	
L	139° 27'	14.0097 "		Y	-34305.622	
N	0° 13'	18.6 "		H	103.94	
				ジオイド高	38.789	
				柱石長		
				縮尺係数	0.999915	

視準点の名称		平均方向角			距離	備考
① No.62 :		184	17	4.8	42.621	地上点 :
① No.56-5 :		333	37	18.2	1130.053	屋上点 :
埋標形式	地上	地下	屋上	標識番号	標一石 金属標	No.62-5 :

GPS測量による。

「この測量成果は、国土地理院長の助言を受けて得たものである (助言番号) 平25関公第55号」

平成25年8月 補正パラメーターを用いた改算 (座標変換)

所沢市都市基準点（1級）点の記

点 名	NO. 63			1/20万図名	1/5万図名	1/2.5万図名
				東 京	青 梅	所 沢
所在地	埼玉県所沢市大字荒幡615地先 市道5-467号線					
所有者	所 沢 市					
管理者	道路部道路総務課			電話 0429-98-9171		
埋設法	地 下	標 識 番 号	No.63	金 属 標	地 目	公衆用道路
選 点	平成 7年 8月29日		選 点 者	朝日航洋(株) 生井慎之介		
埋 標	平成 7年10月16日		埋 標 者	朝日航洋(株) 茂木昭広		
地 上 点				案 内 図 (1/15,000)		
方 位 標 (No.63-1)				屋 上 点 ()		
所在地	大字荒幡615地先 市道5-467号線			所在地		
所有者	所 沢 市 道路部道路総務課 (98-9171)			所有者		

所沢市都市基準点成果表（公共）

(AREA = 9)

1級基準点

No.63

B	35° 46' 35.5989"	X	^m -24721.678
L	139° 26' 51.7899"	Y	-34862.786
N	0° 13' 31.6"	H	^m 95.803
		ジオイド高	38.845
		柱石長	
		縮尺係数	0.999915
			直接水準

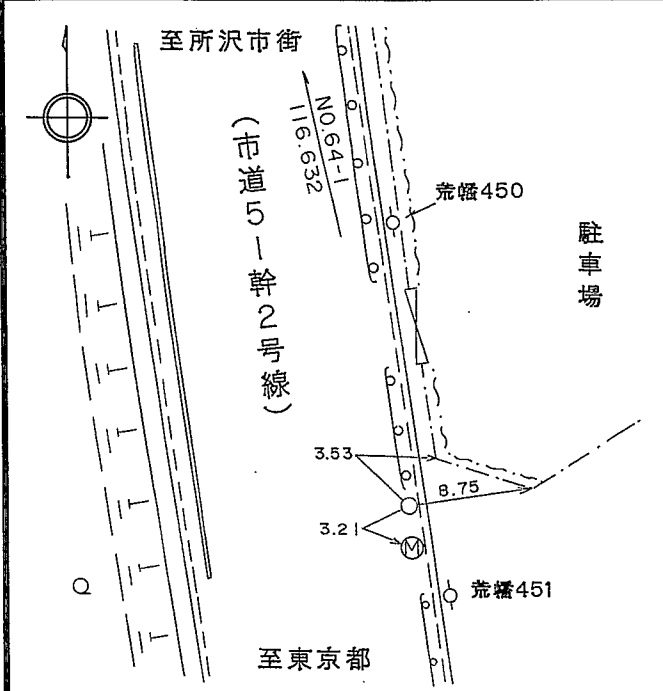
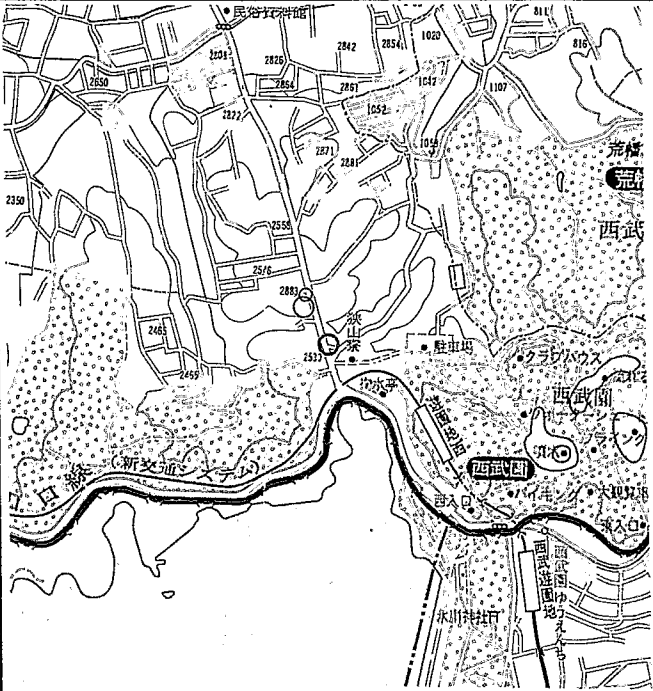
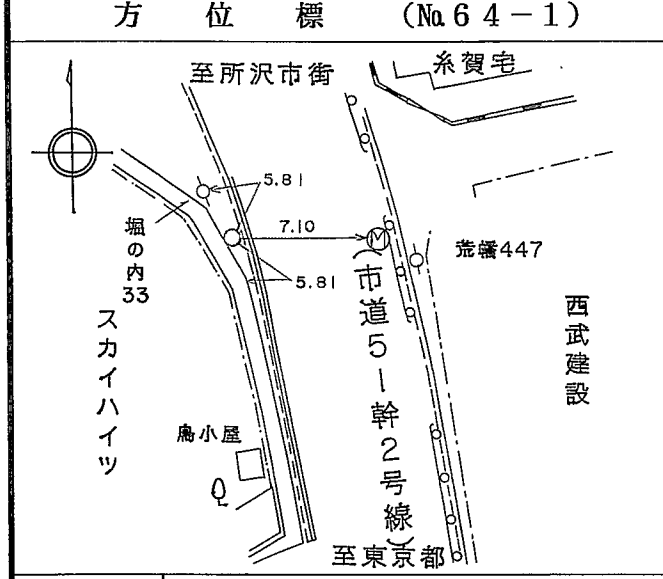
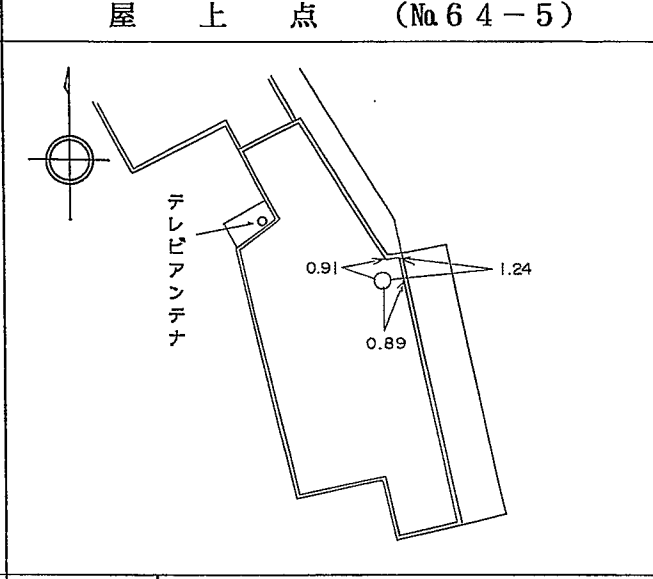
視準点の名称		平均方向角		距離	備考
No.63-1	:	49	11 29.4"	^m 64.757	方位標
① No.59-5	:	287	8 17.0"	1286.914	屋上点
埋標形式	地上	地下	屋上	標識番号	標一石 金属標
					No.63

GPS測量による。

「この測量成果は、国土地理院長の助言を受けて得たものである（助言番号）平25関公第55号」

平成25年8月 補正パラメーターを用いた改算（座標変換）

所沢市都市基準点（1級）点の記

点 名	NO. 64			1/20万図名	1/5万図名	1/2.5万図名
				東 京	青 梅	所 沢
所 在 地	埼玉県所沢市大字山口2909-1地先 市道5-幹2号線					
所 有 者	所 沢 市					
管 理 者	道路部道路総務課			電話 0429-98-9171		
埋 設 法	地 下	標 識 番 号	No.64	金 属 標	地 目	公 衆 用 道 路
選 点	平成 7年 8月29日		選 点 者	朝日航洋(株) 茂木昭広		
埋 標	平成 7年10月30日		埋 標 者	朝日航洋(株) 茂木昭広		
地 上 点				案 内 図 (1/15,000)		
						
方 位 標 (No.64-1)				屋 上 点 (No.64-5)		
						
所 在 地	大字山口2891-12地先 市道5-幹2号線			所 在 地	大字山口2535-1	
所 有 者	所 沢 市 道路部道路総務課 (98-9171)			所 有 者	ヒルズ西武遊園地管理組合 目ハスイング(株) (03-3341-9210)	

所沢市都市基準点成果表（公共）

(AREA = 9) ✓

1級基準点

No.64

B	35° 46'	12.4192"	✓	X		m	
L	139° 26'	17.3476"	✓	Y			
N	0° 13'	51.6"	✓	H		m	✓
				ジオイド高		108.062	✓ 直接水準
				柱石長		38.875	✓
				縮尺係数		0.999916	✓

視準点の名称	平均方向角	距離	備考
① No.64-5 ;	334 18 32.2 ✓	m 84.592 ✓	屋上点 ;
No.64-1 ;	341 25 11.2 ✓	116.630 ✓	方位標 ;
埋標形式	地上	地下 ;	屋上
		標識番号	標—石 金属標 ;
			No.64 ;

TS測量による

「この測量成果は、国土地理院長の助言を受けて得たものである（助言番号）平25関公第55号」

平成25年8月 補正パラメーターを用いた改算（座標変換）

所沢市都市基準点成果表（公共）

(AREA = 9)

1級基準点

No.64-5

B	35° 46'	14.8877 "		X	^m -25356.358
L	139° 26'	15.8754 "		Y	-35767.304
N	0° 13' 52.5 "			H	^m 122.71
				ジオド高	38.883
				柱石長	
				縮尺係数	0.999916

視準点の名称		平均方向角			距離	備考
① No.64 :		154	18	32.2	^m 84.592	地上点 :
① No.65-5 :		301	45	34.2	1218.101	屋上点 :
① No.59-5 :		342	13	7.8	1064.822	屋上点 :
埋標形式	地上	地下	屋上	標識番号	標一石 金属標 :	No.64-5 :

GPS測量による。

「この測量成果は、国土地理院長の助言を受けて得たものである（助言番号）平25関公第55号」

平成25年8月 補正パラメーターを用いた改算（座標変換）

所沢市都市基準点（1級）点の記

点 名	NO. 65			1/20万図名	1/5万図名	1/2.5万図名
				東 京	青 梅	所 沢
所 在 地	埼玉県所沢市大字上山口145地先 県道所沢・武蔵村山・立川線					
所 有 者	埼 玉 県					
管 理 者	川越土木事務所管理課			電話 0492-43-2020		
埋 設 法	地 下	標 識 番 号	No.65	金 属 標	地 目	公 衆 用 道 路
選 点	平成 7年 9月11日		選 点 者	朝日航洋(株) 茂木昭広		
埋 標	平成 7年10月30日		埋 標 者	朝日航洋(株) 茂木昭広		
地 上 点				案 内 図 (1/15,000)		
方 位 標 (No.65-1)				屋 上 点 (No.65-5)		
所 在 地	大字上山口180-8地先 県道所沢・武蔵村山・立川線			所 在 地	大字上山口118	
所 有 者 管 理 者	埼 玉 県 川越土木事務所管理課 (0492-43-2020)			所 有 者 管 理 者	(株)山本製作所 (株)山本製作所 技術研究所 (22-0121)	

所沢市都市基準点成果表 (公共)

(AREA = 9) ✓

1級基準点

No.65

B	35° 46'	34.6083	✓✓	X		m	
L	139° 25'	28.7003	✓✓	Y			
N	0° 14'	20.2	✓✓	H		m	
				ジオイド高		83.355	✓✓ 直接水準
				柱石長		39.013	✓✓
				縮尺係数		0.999917	✓✓

視準点の名称	平均方向角	距離	備考
No.65-1 ;	36° 15' 20.5" ✓✓	86.781 m ✓✓	方位標 ;
① No.65-5 ;	79° 0' 24.6" ✓✓	149.421 m ✓✓	屋上点 ;
埋標形式	地上	地下 ;	屋上
		標識番号	標一石 金属標 ;
No.65 :			

TS測量による。

「この測量成果は、国土地理院長の助言を受けて得たものである (助言番号) 平25関公第55号」

平成25年8月 補正パラメーターを用いた改算 (座標変換)

所沢市都市基準点成果表 (公共)

(AREA = 9)

1級基準点

No.65-5

B	35° 46'	35.5526 "		X		m	-24715.258
L	139° 25'	34.5356 "		Y			-36802.926
N	0° 14'	16.8 "		H		m	89.88
				ジオイド高			39.002
				柱石長			
				縮尺係数			0.999917

視準点の名称	平均方向角	距離	備考
① No.64-5 :	121 45 34.3	1218.101	屋上点 :
① No.60 :	254 27 40.1	1062.362	地上点 :
① No.65 :	259 0 24.6	149.421	地上点 :

埋標形式	地上	地下	屋上:	標識番号	標一石 金属標:	No.65-5 :
------	----	----	-----	------	-------------	-----------

GPS測量による

「この測量成果は、国土地理院長の助言を受けて得たものである (助言番号) 平25関公第55号」

平成25年8月 補正パラメーターを用いた改算 (座標変換)