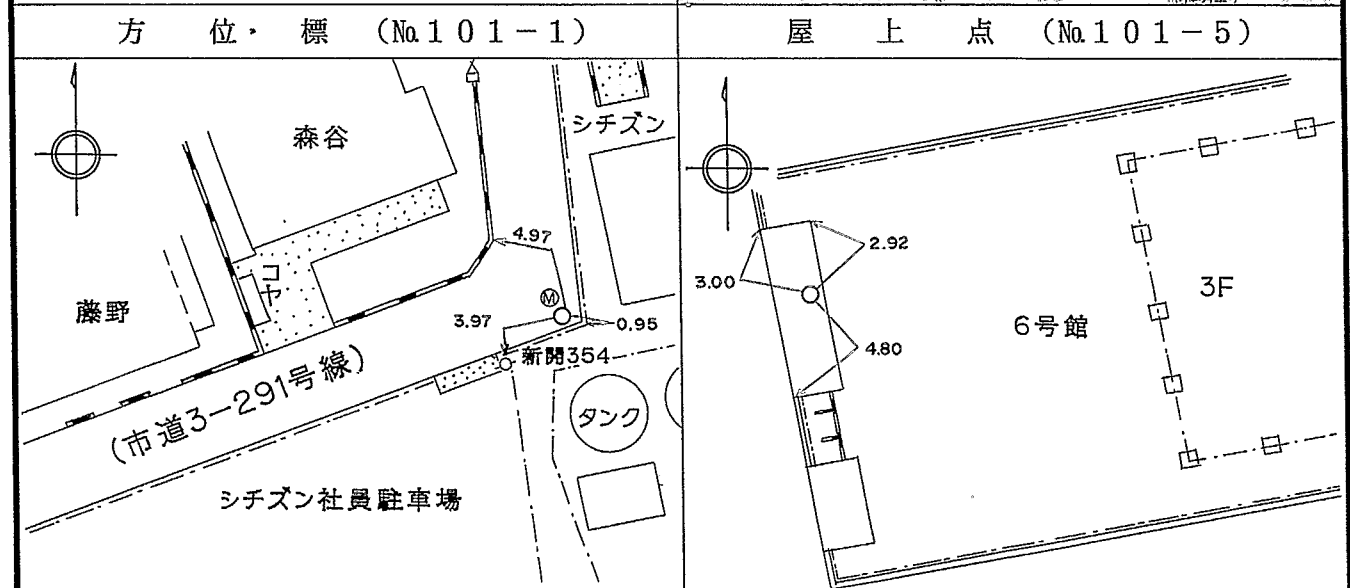
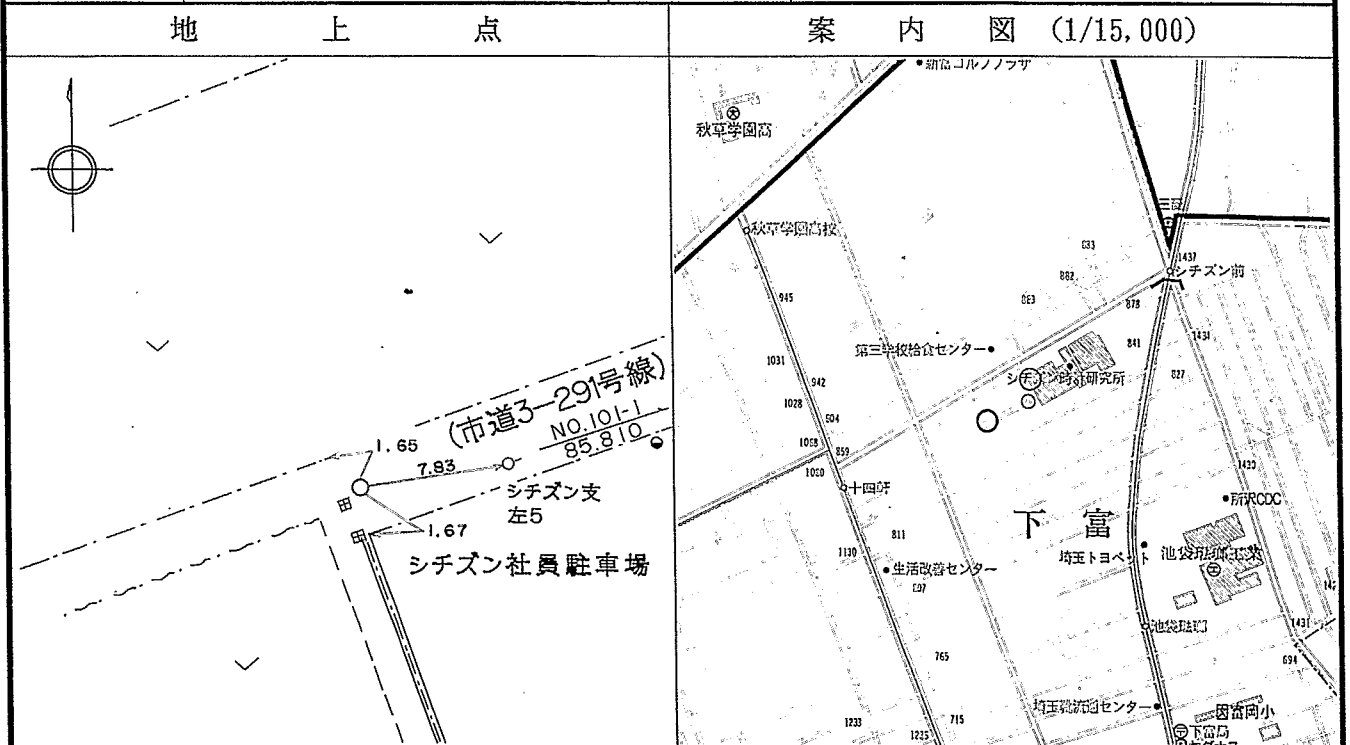


# 所沢市都市基準点（2級）点の記

点 名	NO. 101		1/20万図名	1/5万図名	1/2.5万図名
			東 京	青 梅	所 沢
所在地	埼玉県所沢市大字下富846-1地先				
	市道3-291号線				
所有者	所 沢 市				
管理者	道路部道路総務課			電話 0429-98-9171	
埋設法	地 下	標識番号	No. 101	金属標	地 目
					公衆用道路
選 点	平成 8年 8月29日	選 点 者	朝日航洋(株) 生井慎之介		
埋 標	平成 8年 9月24日	埋 標 者	朝日航洋(株) 茂木昭広		



所在地	大字下富840地先 市道3-291号線	所在地	大字下富840
所有者 管理者	所 沢 市 道路部道路総務課 (98-9171)	所有者 管理者	シチズン時計(株) シチズン(株) 所沢事業所 (43-5160)

## 所沢市都市基準点成果表（公共）

(AREA = 9) ✓

### 2級基準点

### No.101

B	35° 50'	3.6492 "	✓		
L	139° 27'	42.6944 "	✓	X	m -18314.907 ✓
				Y	-33560.069 ✓
N	0° 13'	2.9 "	✓	H	m 59.288 ✓
				ジオイド高	39.141 ✓
				柱石長	
				縮尺係数	0.999914 ✓

視準点の名称	平均方向角	距離	備考
② No.101-5 ;	40 59 4.1 ✓	m 113.457 ✓	屋上点 ;
No.101-1 ;	63 3 28.0 ✓	85.809 ✓	方位標 ;
埋標形式	地上	地下 ;	屋上
		標識番号	標一石 金属標 ;
			No.101 ;

TS測量による。

「この測量成果は、国土地理院長の助言を受けて得たものである（助言番号）平25関公第55号」

平成25年7月 補正パラメーターを用いた改算（座標変換）

## 所沢市都市基準点成果表（公共）

(AREA = 9) ✓✓

### 2級基準点

No.101-5

B	35° 50'	6.4372 "	✓✓	X	<sup>m</sup> -18229.267	✓✓
L	139° 27'	45.6464 "	✓✓	Y	-33485.664	✓✓
N	0° 13'	1.2 "	✓✓	H	<sup>m</sup> 74.67	✓✓
				ジオイド高	39.141	✓✓
				柱石長		
				縮尺係数	0.999914	✓✓

視準点の名称	平均方向角			距離	備考	
② No.102 :	181	21	37.1	<sup>m</sup> 500.606	地上点 :	
② No.103-5 :	238	54	39.2	1151.730	屋上点 :	
② No.101 :	220	59	4.1	113.457	地上点 :	
埋標形式	地上	地下	屋上	標識番号	標一石 金属標	No.101-5 :

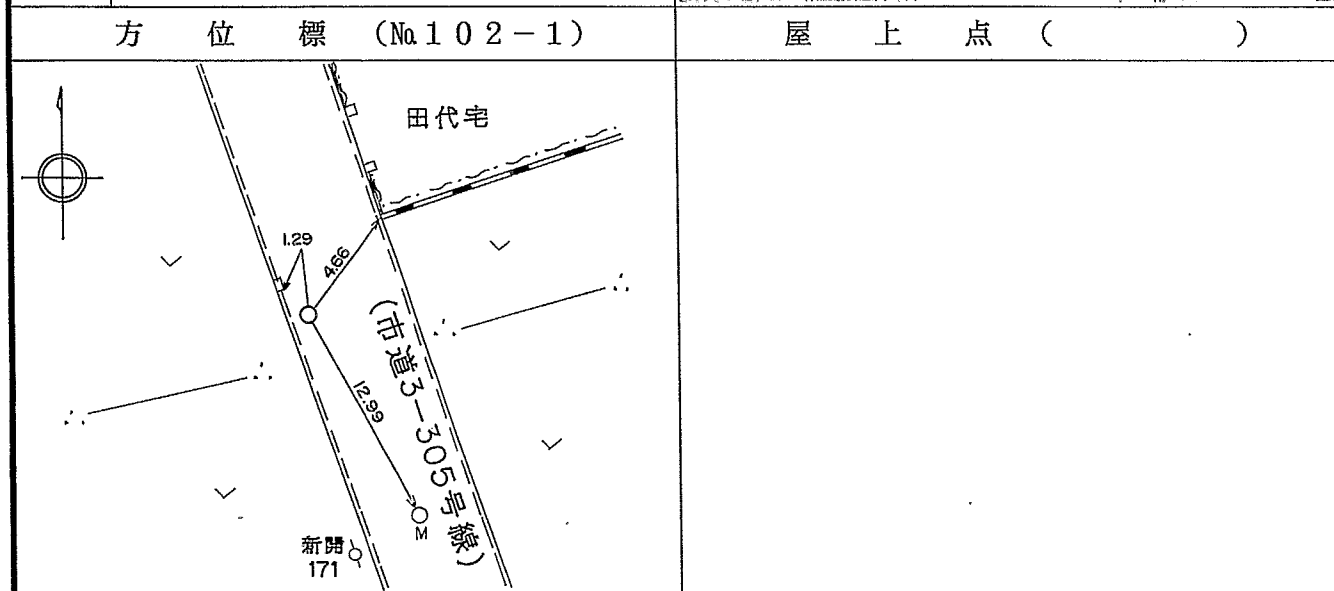
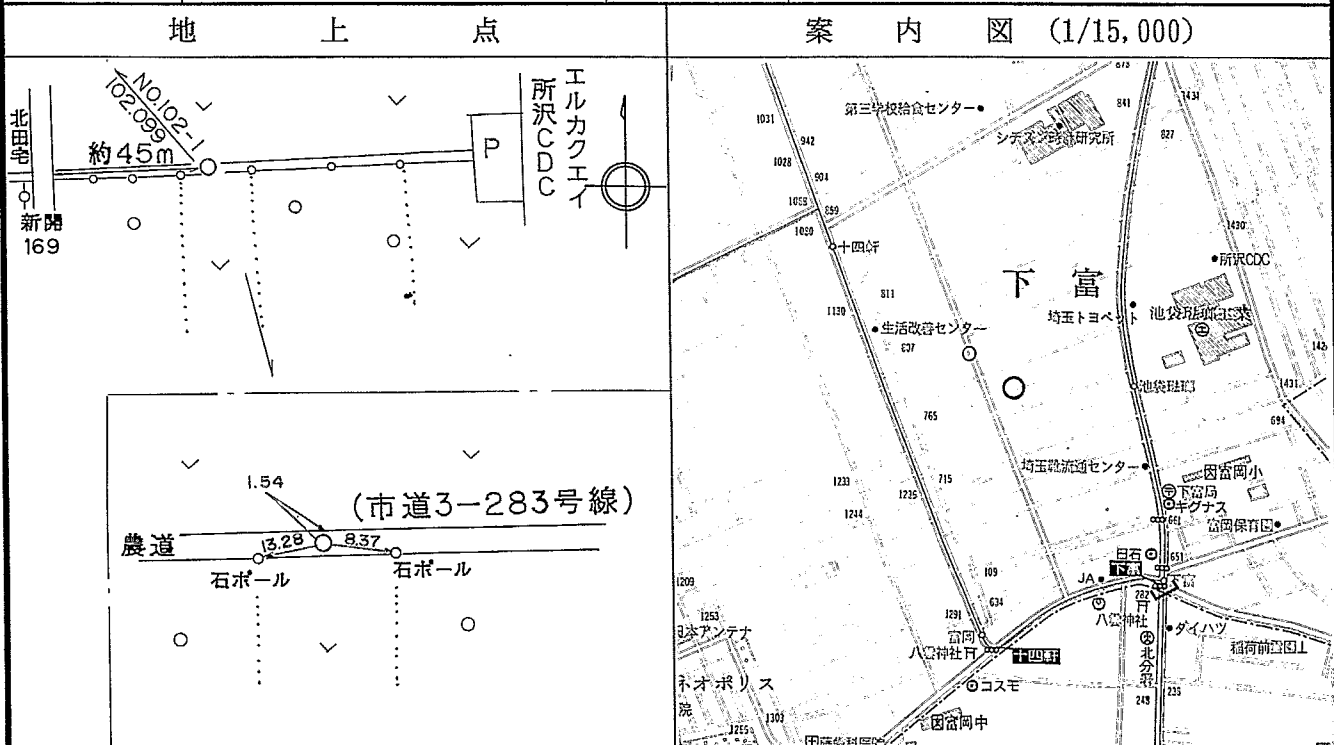
GPS測量による。

「この測量成果は、国土地理院長の助言を受けて得たものである（助言番号）平25関公第55号」

平成25年8月 補正パラメーターを用いた改算（座標変換）

# 所沢市都市基準点（2級）点の記

点 名	NO. 102		1/20万図名	1/5万図名	1/2.5万図名	
			東 京	青 梅	所 沢	
所 在 地	埼玉県所沢市大字下富755-1地先					
	市道3-283号線					
所 有 者 管 理 者	所 沢 市					
	道路部道路総務課				電話 0429-98-9171	
埋 設 法	地 下	標 識 番 号	No. 102	金 属 標	地 目	公 衆 用 道 路
選 点	平成 8年 7月29日		選 点 者	朝日航洋(株) 茂木昭広		
埋 標	平成 8年 9月20日		埋 標 者	朝日航洋(株) 茂木昭広		



所 在 地	大字下富773-1地先 市道3-305号線	所 在 地	
所 有 者 管 理 者	所 沢 市 道路部道路総務課 (98-9171)	所 有 者 管 理 者	

## 所沢市都市基準点成果表（公共）

(AREA = 9) ✓✓

### 2級基準点

### No.102

B	35° 49' 50.1981" ✓✓	X	<sup>m</sup> -18729.689 ✓✓
L	139° 27' 45.2484" ✓✓	Y	-33497.547 ✓✓
N	0° 13' 1.4" ✓✓	H	<sup>m</sup> 60.881 ✓✓ 直接水準
		ジオイド高	39.112 ✓✓
		柱石長	
		縮尺係数	0.999914 ✓✓

視準点の名称		平均方向角			距離	備考
		°	'	"	<sup>m</sup>	
② No.101-5 :		1	21	37.0 ✓✓	500.606 ✓✓	屋上点 :
① No.5-5 :		110	16	36.2 ✓✓	434.714 ✓✓	屋上点 :
No.102-1 :		311	7	1.3 ✓✓	102.098 ✓✓	方位標 :
埋標形式	地上	地下	;	屋上	標識番号	標一石 金属標 ;
No.102 ;						

GPS測量による .

「この測量成果は、国土地理院長の助言を受けて得たものである（助言番号）平25関公第55号」

平成25年7月 補正パラメーターを用いた改算（座標変換）

# 所沢市都市基準点（2級）点の記

点名	NO. 103			1/20万図名	1/5万図名	1/2.5万図名
				東京	青梅	所沢
所在地	埼玉県所沢市大字下富1098地先 市道3-340号線					
所有者	所沢市					
管理者	道路部道路総務課			電話 0429-98-9171		
埋設法	地下	標識番号	No. 103	金属標	地目	公衆用道路
選点	平成 8年 8月 29日		選点者	朝日航洋(株) 生井慎之介		
埋標	平成 8年 10月 3日		埋標者	朝日航洋(株) 茂木昭広		
地上点				案内図 (1/15,000)		
方位標 (No. 103-1)				屋上点 (No. 103-5)		
所在地	大字下富1105-5地先 市道3-340号線			所在地	大字下富1100-2	
所有者	所沢市 道路部道路総務課 (98-9171)			所有者	園長 田代厚生 学校法人田代学園ミチル幼稚園 (42-8445)	

## 所沢市都市基準点成果表（公共）

(AREA = 9) ✓✓

### 2級基準点

### No.103

B 35° 49' 48.3974" ✓✓  
L 139° 27' 7.6971" ✓✓

X m -18781.562 ✓✓  
Y -34440.173 ✓✓

N 0° 13' 23.3" ✓✓

H m 65.943 ✓✓ 直接水準  
ジオイド高 39.170 ✓✓  
柱石長  
縮尺係数 0.999915 ✓✓

視準点の名称		平均方向角			距離	備考
No.103-1 :		65	40	2.4 ✓✓	m 93.452 ✓✓	方位標 :
② No.103-5 :		216	48	25.6 ✓✓	52.929 ✓✓	屋上点 :
埋標形式	地上	地下	：	屋上	標識番号	標一石 金属標 ;
No.103 :						

TS測量による。

「この測量成果は、国土地理院長の助言を受けて得たものである（助言番号）平25関公第55号」

平成25年7月 補正パラメーターを用いた改算（座標変換）

## 所沢市都市基準点成果表（公共）

(AREA = 9) ✓

### 2級基準点

No.103-5

B	35° 49'	47.0185 "	✓	X	<sup>m</sup> -18823.936	✓
L	139° 27'	6.4402 "	✓	Y	-34471.881	✓
N	0° 13'	24.1 "	✓	H	<sup>m</sup> 75.54	✓
				ジオイド高	39.170	✓
				柱石長		
				縮尺係数	0.999915	✓

視準点の名称		平均方向角			距離	備考
② No.103 :		36	48	25.6 "	<sup>m</sup> 52.929	地上点 :
② No.101-5 :		58	54	39.1 "	1151.730	屋上点 :
埋標形式	地上	地下	屋上 :	標識番号	標石 金属標 :	No.103-5 :


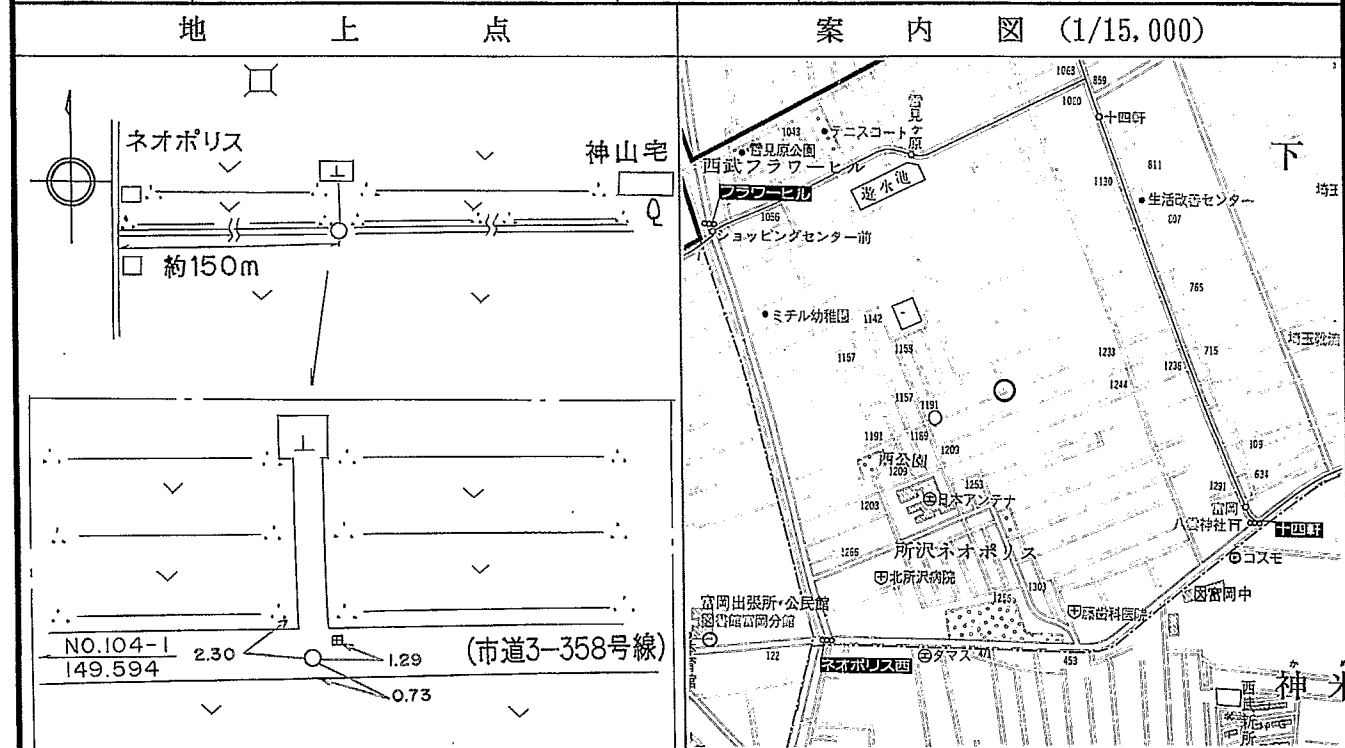
GPS測量による。

「この測量成果は、国土地理院長の助言を受けて得たものである（助言番号）平25関公第55号」

平成25年8月 補正パラメーターを用いた改算（座標変換）

# 所沢市都市基準点（2級）点の記

点 名	NO. 104		1/20万図名	1/5万図名	1/2.5万図名
			東 京	青 梅	所 沢
所在地	埼玉県所沢市大字下富1188地先 市道3-358号線				
所有者	所 沢 市				
管理者	道路部道路総務課				電話 0429-98-9171
埋設法	地 下	標識番号	No. 104	金属標	地 目
					公衆用道路
選 点	平成 8年 7月30日		選 点 者	朝日航洋(株) 茂木昭広	
埋 標	平成 8年 9月20日		埋 標 者	朝日航洋(株) 茂木昭広	



所在地	大字下富1189-1地先 市道3-358号線	所在地	
所有者 管理者	所 沢 市 道路部道路総務課 (98-9171)	所有者 管理者	

## 所沢市都市基準点成果表（公共）

(AREA = 9) ✓✓

### 2級基準点

### No.104

B	35° 49'	41.6495"	✓✓✓	X	-18991.050	m ✓✓
L	139° 27'	23.4436"	✓✓✓	Y	-34045.787	✓✓✓
N	0° 13'	14.1"	✓✓✓	H	65.159	m ✓✓ 直接水準
				ジオイド高	39.132	✓✓
				柱石長		
				縮尺係数	0.999914	✓✓

視準点の名称	平均方向角	距離	備考
① No.6-5 :	136 55 53.5" ✓✓✓	541.186 m ✓✓	屋上点 :
No.104-1 :	247 35 21.2" ✓✓✓	149.594 m ✓✓	方位標 :

埋標形式	地上	地下 ;	屋上	標識番号	標一石 金属標	No.104 :
------	----	------	----	------	------------	----------

GPS測量による。

「この測量成果は、国土地理院長の助言を受けて得たものである（助言番号）平25関公第55号」

平成25年7月 補正パラメーターを用いた改算（座標変換）

# 所沢市都市基準点（2級）点の記

点名	NO. 105			1/20万図名	1/5万図名	1/2.5万図名
				東京	青梅	所沢
所在地	埼玉県所沢市大字北岩岡145-1地先 市道3-409号線					
所有者	所沢市					
管理者	道路部道路総務課				電話 0429-98-9171	
埋設法	地下	標識番号	No. 105	金属標	地目	公衆用道路
選点	平成 8年 7月30日		選点者	朝日航洋(株) 茂木昭広		
埋標	平成 8年 9月20日		埋標者	朝日航洋(株) 茂木昭広		
地上点			案内図 (1/15,000)			
方位標 (No. 105-1)			屋上点 ( )			
所在地	大字北岩岡145-1地先 市道3-409号線			所在地		
所有者 管理者	所沢市 道路部道路総務課 (98-9171)			所有者 管理者		

## 所沢市都市基準点成果表（公共）

(AREA = 9) //

### 2級基準点

No.105

B	35° 49' 32.3382" //	X	<sup>m</sup> -19273.915 //
L	139° 26' 41.7195" //	Y	-35094.089 //
N	0° 13' 38.5" //	H	<sup>m</sup> 71.892 // 直接水準
		ジオイド高	39.186 //
		柱石長	
		縮尺係数	0.999915 //

視準点の名称		平均方向角		距離		備考
No.105-1 ;		232	40 26.8" //	<sup>m</sup> 125.638 //	方位標 ;	
埋標形式	地上	地下 ;	屋上	標識番号	標一石 金属標 ;	No.105 ;

GPS測量による .

「この測量成果は、国土地理院長の助言を受けて得たものである（助言番号）平25関公第55号」

平成25年7月 補正パラメーターを用いた改算（座標変換）

# 所沢市都市基準点（2級）点の記

点 名	NO. 106		1/20万図名	1/5万図名	1/2.5万図名
			東 京	青 梅	所 沢
所在地	埼玉県所沢市大字下富629-1地先 市道3-幹4号線				
所有者	所 沢 市				
管理者	道路部道路総務課				電話 0429-98-9171
埋設法	地 下	標識番号	No. 106	金属標	地 目 公衆用道路
選点	平成 8年 7月29日		選点者	朝日航洋(株) 茂木昭広	
埋標	平成 8年11月16日		埋標者	朝日航洋(株) 茂木昭広	
地 上 点			案 内 図 (1/15,000)		
方 位 標 (No.106-1)			屋 上 点 (No.106-5)		
所在地	大字下富673-1地先 市道3-305号線		所在地	大字下富627-10	
所有者	所 沢 市 道路部道路総務課 (98-9171)		所有者	J A 所 沢 市 J A 所 沢 市 富 岡 支 店 (42-1211)	

## 所沢市都市基準点成果表（公共）

(AREA = 9) ✓✓

### 2級基準点

No.106

B	35° 49' 36.8178" ✓✓	X	<sup>m</sup> -19142.430 ✓✓
L	139° 27' 49.2930" ✓✓	Y	-33397.598 ✓✓
N	0° 12' 58.9" ✓✓	H	<sup>m</sup> 62.076 ✓✓ 直接水準
		ジオイド高	39.081 ✓✓
		柱石長	
		縮尺係数	0.999914 ✓✓

視準点の名称	平均方向角	距離	備考
② No.106-5 :	61 41 54.1 ✓✓	<sup>m</sup> 93.098 ✓✓	屋上点 ;
No.106-1 :	339 57 37.4 ✓✓	103.166 ✓✓	方位標 ;
埋標形式	地上	地下 ;	地上
		標識番号	標一石 金属標 ;
			No.106 :

TS測量による .

「この測量成果は、国土地理院長の助言を受けて得たものである（助言番号）平25関公第55号」

平成25年7月 補正パラメーターを用いた改算（座標変換）

## 所沢市都市基準点成果表（公共）

(AREA = 9) ✓✓

### 2級基準点

No.106-5

B	35° 49' 38.2599" ✓✓	X	<sup>m</sup> -19098.295 ✓✓
L	139° 27' 52.5521" ✓✓	Y	-33315.636 ✓✓
N	0° 12' 57.0" ✓✓	H	<sup>m</sup> 70.49 ✓✓
		シオド高	39.078 ✓✓
		柱石長	
		縮尺係数	0.999914 ✓✓

視準点の名称		平均方向角			距離	備考
① No.5-5 :		46	0	53.2 ✓✓	<sup>m</sup> 313.887 ✓✓	屋上点 :
① No.6-5 :		231	22	51.1 ✓✓	461.599 ✓✓	屋上点 :
② No.106 :		241	41	54.1 ✓✓	93.098 ✓✓	地上点 :
埋標形式	地上	地下	屋上	標識番号	標石 金属標	No.106-5 :

GPS測量による

「この測量成果は、国土地理院長の助言を受けて得たものである（助言番号）平25関公第55号」

平成25年8月 補正パラメーターを用いた改算（座標変換）

# 所沢市都市基準点（2級）点の記

点 名	NO. 107			1/20万図名	1/5万図名	1/2.5万図名
				東 京	青 梅	所 沢
所在地	埼玉県所沢市大字下富1310地先 市道3-幹4号線					
所有者 管理者	所 沢 市 道路部道路総務課			電話 0429-98-9171		
埋 設 法	地 下	標 識 番 号	No. 1 0 7	金 属 標	地 目	公 衆 用 道 路
選 点	平成 8 年 7 月 3 0 日		選 点 者	朝日航洋(株) 茂木昭広		
埋 標	平成 8 年 1 0 月 3 日		埋 標 者	朝日航洋(株) 茂木昭広		
地 上 点			案 内 図 (1/15,000)			
方 位 標 (No. 107-1)			屋 上 点 (No. 107-5)			
所在地	大字神米金464-1地先 市道3-幹4号線			所在地	大字神米金西ヶ原476	
所有者 管理者	所 沢 市 道路部道路総務課 (98-9171)			所有者 管理者	(株) タマス (株) タマス所沢事業所 (42-5138)	

## 所沢市都市基準点成果表（公共）

(AREA = 9) ✓

### 2級基準点

No.107

B	35° 49' 25.5104" ✓	X	<sup>m</sup> -19487.936 ✓
L	139° 27' 18.3546" ✓	Y	-34175.429 ✓
N	0° 13' 17.0" ✓	H	<sup>m</sup> 67.890 ✓ 直接水準
		シオト高	39.111 ✓
		柱石長	
		縮尺係数	0.999914 ✓

視準点の名称		平均方向角			距離	備考
No.107-1 ;		°	'	"	<sup>m</sup> 138.596 ✓	方位標 ;
② No.107-5 ;					41.515 ✓	屋上点 ;
埋標形式	地上	地下	：	屋上	標識番号	標一石 金属標 ;
No.107 ;						

TS測量による、

「この測量成果は、国土地理院長の助言を受けて得たものである（助言番号）平25関公第55号」

平成25年7月 補正パラメーターを用いた改算（座標変換）

## 所沢市都市基準点成果表（公共）

(AREA = 9) ✓

### 2級基準点

No.107-5

B	35° 49' 24.8920" ✓	X	<sup>m</sup> -19506.853 ✓
L	139° 27' 16.8853" ✓	Y	-34212.380 ✓
N	0° 13' 17.8" ✓	H	<sup>m</sup> 79.73 ✓
		ジオイド高	39.112 ✓
		柱石長	
		縮尺係数	0.999914 ✓

視準点の名称		平均方向角			距離	備考
① No.5-5 :		°	'	"	<sup>m</sup> 1285.685 ✓	屋上点 :
② No.107 :		60	50	0.3 ✓	41.515 ✓	地上点 :
① No.6-5 :		62	53	23.6 ✓	549.540 ✓	屋上点 :
		77	20	4.6 ✓		
埋標形式	地上	地下	屋上 :	標識番号	標一石 金属標 :	No.107-5 ;

GPS測量による。

「この測量成果は、国土地理院長の助言を受けて得たものである（助言番号）平25関公第55号」

平成25年8月 補正パラメーターを用いた改算（座標変換）

所沢市都市基準点（2級）点の記

点 名	NO. 108			1/20万図名	1/5万図名	1/2.5万図名
				東 京	青 梅	所 沢
所 在 地	埼玉県所沢市大字北岩岡341地先					
	市道3-479号線					
所 有 者	所 沢 市					
管 理 者	道路部道路総務課			電話 0429-98-9171		
埋 設 法	地 下	標 識 番 号	No. 108	金 属 標	地 目	公 衆 用 道 路
選 点	平成 8年 7月30日		選 点 者	朝日航洋(株) 茂木昭広		
埋 標	平成 8年 9月28日		埋 標 者	朝日航洋(株) 茂木昭広		
地 上 点			案 内 図 (1/15,000)			
方 位 標 (No.108-1)			屋 上 点 ( )			
所 在 地	大字北岩岡341地先 市道3-479号線			所 在 地		
所 有 者 管 理 者	所 沢 市 道路部道路総務課 (98-9171)			所 有 者 管 理 者		

## 所沢市都市基準点成果表（公共）

(AREA = 9) ✓✓

### 2級基準点

No.108

B	35° 49' 10.5857" ✓✓	X	<sup>m</sup> -19944.333 ✓✓
L	139° 26' 42.1750" ✓✓	Y	-35085.317 ✓✓
N	0° 13' 38.1" ✓✓	H	<sup>m</sup> 74.977 ✓✓ 直接水準
		ジオイド高	39.146 ✓✓
		柱石長	
		縮尺係数	0.999915 ✓✓

視準点の名称		平均方向角			距離		備考
① No.15-5 :		200	46	57.7 ✓✓	<sup>m</sup> 319.210 ✓✓		屋上点 :
No.108-1 :		309	40	22.3 ✓✓	102.889 ✓✓		方位標 :
埋標形式	地上	地下	屋上	標識番号	標一石 金属標	No.108 :	

GPS測量による。

「この測量成果は、国土地理院長の助言を受けて得たものである（助言番号）平25関公第55号」

平成25年7月 補正パラメーターを用いた改算（座標変換）

# 所沢市都市基準点（2級）点の記

点 名	NO. 109		1/20万図名	1/5万図名	1/2.5万図名
			東 京	青 梅	所 沢
所 在 地	埼玉県所沢市北中4-423地先 市道3-587号線				
所 有 者	所 沢 市				
管 理 者	道路部道路総務課			電話 0429-98-9171	
埋 設 法	地 下	標 識 番 号	No. 109	金 属 標	地 目
					公衆用道路
選 点	平成 8年 8月30日		選 点 者	朝日航洋(株) 生井慎之介	
埋 標	平成 8年11月14日		埋 標 者	朝日航洋(株) 茂木昭広	
地 上 点			案 内 図 (1/15,000)		
方 位 標 (No.109-1)			屋 上 点 ( )		
所 在 地	北中4-473-2地先 市道3-587号線		所 在 地		
所 有 者	所 沢 市 道路部道路総務課 (98-9171)		所 有 者		

## 所沢市都市基準点成果表（公共）

(AREA = 9) ✓

### 2級基準点

No.109

B	35° 49'	9.2872"	✓	X	m	-19980.963	✓
L	139° 26'	8.5628"	✓	Y		-35929.148	✓
N	0° 13' 57.7"	✓		H	m	80.341	✓ 直接水準
				ジオイド高		39.204	✓
				柱石長			
				縮尺係数		0.999916	✓

視準点の名称	平均方向角	距離	備考
No.109-1 ;	2° 57' 52.7" ✓	m 74.427 ✓	方位標 ;
② No.114 ;	139° 5' 59.8" ✓	511.817 ✓	地上点 ;
埋標形式	地上	地下 ;	屋上
標識番号	標一石 金属標	No.109 ;	

GPS測量による。

「この測量成果は、国土地理院長の助言を受けて得たものである（助言番号）平25関公第55号」

平成25年7月 補正パラメーターを用いた改算（座標変換）

# 所沢市都市基準点（2級）点の記

点 名	NO. 110			1/20万図名	1/5万図名	1/2.5万図名
				東 京	青 梅	所 沢
所在地	埼玉県所沢市新町2532-6地先 県道川越・所沢線					
所有者	埼 玉 県					
管理者	川越土木事務所管理課			電話 0492-43-2020		
埋設法	地 下	標 識 番 号	No. 1 1 0	金 属 標	地 目	公 衆 用 道 路
選 点	平成 8年 7月29日		選 点 者	朝日航洋(株) 茂木昭広		
埋 標	平成 8年11月16日		埋 標 者	朝日航洋(株) 茂木昭広		
地 上 点				案 内 図 (1/15,000)		
方 位 標 (No. 110-1)				屋 上 点 (No. 110-5)		
所在地	大字神米金149地先 県道川越・所沢線			所在地	大字神米金141-3	
所有者	埼 玉 県 川越土木事務所管理課 (0492-43-2020)			所有者	医療法人 清和会 新所沢清和病院 (43-1101)	

## 所沢市都市基準点成果表（公共）

(AREA = 9) ✓✓

### 2級基準点

No.110

B	35° 49'	13.9992"	✓✓	X	m -19846.296 ✓✓
L	139° 27'	56.0680"	✓✓	Y	-33230.203 ✓✓
N	0° 12'	54.8"	✓✓	H	m 65.603 ✓✓ 直接水準
				ジオイド高	39.027 ✓✓
				柱石長	
				縮尺係数	0.999914 ✓✓

視準点の名称	平均方向角	距離	備考
② No.110-5 :	78° 46' 45.6" ✓✓	m 91.658 ✓✓	屋上点 :
No.110-1 :	356° 53' 56.1" ✓✓	86.665 ✓✓	方位標 :

埋標形式	地上	地下	屋上	標識番号	標一石 金属標	No.110 :
------	----	----	----	------	------------	----------

TS測量による。

「この測量成果は、国土地理院長の助言を受けて得たものである（助言番号）平25関公第55号」

平成25年7月 補正パラメーターを用いた改算（座標変換）

## 所沢市都市基準点成果表（公共）

(AREA = 9) ✓✓

### 2級基準点

No.110-5

B	35° 49' 14.5889" ✓✓	X	m -19828.462 ✓✓
L	139° 27' 59.6469" ✓✓	Y	-33140.305 ✓✓
N	0° 12' 52.7" ✓✓	H	m 77.00 ✓✓
		ジオイド高	39.022 ✓✓
		柱石長	
		縮尺係数	0.999914 ✓✓

視準点の名称		平均方向角		距離	備考
① No.5-5 :		3	2 55.1 ✓✓	m 949.560 ✓✓	屋上点 :
① No.17-5 :		125	42 6.3 ✓✓	976.720 ✓✓	屋上点 :
② No.110 :		258	46 45.6 ✓✓	91.658 ✓✓	地上点 :
埋標形式	地上	地下	屋上	標識番号	標—石 金属標 ;
No.110-5 ;					

GPS測量による。

「この測量成果は、国土地理院長の助言を受けて得たものである（助言番号）平25関公第55号」

平成25年8月 補正パラメーターを用いた改算（座標変換）

# 所沢市都市基準点（2級）点の記

点 名	NO. 111	1/20万図名	1/5万図名	1/2.5万図名
		東 京	青 梅	所 沢
所在地	埼玉県所沢市所沢新町483-1地先 市道3-470号線			
所有者	所 沢 市			
管理者	道路部道路総務課			電話 0429-98-9171
埋設法	地 下	標識番号	No. 1 1 1	金属標 地 目 公衆用道路
選 点	平成 8年 8月 5日	選 点 者	朝日航洋(株) 茂木昭広	
埋 標	平成 8年 9月 27日	埋 標 者	朝日航洋(株) 茂木昭広	
地 上 点		案 内 図 (1/15,000)		
方 位 標 (No. 111-1)		屋 上 点 ( )		
所在地	所沢新町487地先 市道3-470号線	所在地		
所有者	所 沢 市 道路部道路総務課 (98-9171)	所有者		

## 所沢市都市基準点成果表（公共）

(AREA = 9) ✓✓

### 2級基準点

No.111

B	35° 49'	13.3812"	✓✓	X	-19861.889	m	✓✓
L	139° 27'	19.9291"	✓✓	Y	-34137.354		✓✓
N	0° 13'	16.0"	✓✓	H	68.491	m	✓✓ 直接水準
				ジオイド高	39.086		✓✓
				柱石長			
				縮尺係数	0.999914		✓✓

視準点の名称	平均方向角	距離	備考
No.111-1 ;	2 44 41.5" ✓✓	102.392 <sup>m</sup> ✓✓	方位標 ;
① No.6-5 ;	44 7 4.6" ✓✓	662.420 ✓✓	屋上点 ;
埋標形式	地上	地下 ;	屋上
		標識番号	標一石 金属標 ;
No.111			

GPS測量による。

「この測量成果は、国土地理院長の助言を受けて得たものである（助言番号）平25関公第55号」

平成25年7月 補正パラメーターを用いた改算（座標変換）

# 所沢市都市基準点（2級）点の記

点 名	NO. 112		1/20万図名	1/5万図名	1/2.5万図名
			東 京	青 梅	所 沢
所在地	埼玉県所沢市大字中新井545地先 市道3-108号線				
所有者	所 沢 市				
管理者	道路部道路総務課			電話 0429-98-9171	
埋 設 法	地 下	標 識 番 号	No. 1 1 2	金 属 標	地 目
					公衆用道路
選 点	平成 8年 7月24日		選 点 者	朝日航洋(株) 茂木昭広	
埋 標	平成 8年 9月27日		埋 標 者	朝日航洋(株) 茂木昭広	
地 上 点			案 内 図 (1/15,000)		
方 位 標 (No. 1 1 2 - 1)			屋 上 点 ( )		
所在地	大字中新井403-2地先 市道3-108号線		所在地		
所有者	所 沢 市 道路部道路総務課 (98-9171)		所有者		

## 所沢市都市基準点成果表（公共）

(AREA = 9) ✓

### 2級基準点

No.112

B	35° 49'	7.3648"	✓	X	m	-20052.890	✓
L	139° 28'	18.9045"	✓	Y		-32657.768	✓
N	0° 12'	41.4"	✓	H	m	61.920	✓ 直接水準
				ジオイド高		38.977	✓
				柱石長			
				縮尺係数		0.999913	✓

視準点の名称		平均方向角			距離	備考
No.112-1 :		6	8	23.9	m	方位標 :
① No.17-5 :		138	2	57.3		屋上点 :
埋標形式	地上	地下 ;	屋上	標識番号	標石 金属標 :	No.112 :

GPS測量による。

「この測量成果は、国土地理院長の助言を受けて得たものである（助言番号）平25関公第55号」

平成25年8月 補正パラメーターを用いた改算（座標変換）

# 所沢市都市基準点（2級）点の記

点 名	NO. 113			1/20万図名	1/5万図名	1/2.5万図名
				東 京	青 梅	所 沢
所在地	埼玉県所沢市大字北岩岡544-3					
所有者	埼玉県所沢市大字北岩岡536-1					
管理者	粕谷 九平			電話 0429-42-3319		
埋設法	地 下	標識番号	No 1 1 3	金属標	地 目	畑
選 点	平成 8年 7月30日		選 点 者	朝日航洋(株) 茂木昭広		
埋 標	平成 8年 9月27日		埋 標 者	朝日航洋(株) 茂木昭広		
地 上 点			案 内 図 (1/15,000)			
方 位 標 (No. 113-1)			屋 上 点 ( )			
所在地	北岩岡489-5地先 市道3-473号線			所在地		
所有者	所 沢 市 道路部道路総務課 (98-9171)			所有者		

## 所沢市都市基準点成果表（公共）

(AREA = 9) ✓✓

### 2級基準点

No.113

	B	35° 49′	10.2977″ ✓✓				
	L	139° 27′	4.3344″ ✓✓	X		m	-19955.398 ✓✓
				Y			-34529.149 ✓✓
	N	0° 13′	25.1″ ✓✓	H		m	71.455 ✓✓
				ジオイド高			39.107 ✓✓
				柱石長			
				縮尺係数			0.999915 ✓✓
							直接水準 ✓✓

視準点の名称	平均方向角	距離	備考
No.113-1 :	67° 58′ 30.1″ ✓✓	86.098 <sup>m</sup> ✓✓	方位標 :
② No.117-5 :	113° 34′ 4.2″ ✓✓	908.121 ✓✓	屋上点 :
埋標形式	地上	地下 ;	屋上
		標識番号	標一石 金属標 :
			No.113 :

GPS測量による。

「この測量成果は、国土地理院長の助言を受けて得たものである（助言番号）平25関公第55号」

平成25年8月 補正パラメーターを用いた改算（座標変換）

# 所沢市都市基準点（2級）点の記

点 名	NO. 114		1/20万図名	1/5万図名	1/2.5万図名
			東 京	青 梅	所 沢
所在地	埼玉県所沢市北中4-774-2 北中運動場				
所有者	埼玉県所沢市北中3-51-11 栗原 とり（広瀬）		電話 0429-22-2093		
管理者	所沢市教育委員会 体育施設事務所		電話 0429-95-6133		
埋設法	地 下	標 識 番 号	No. 114	金 属 標	地 目
					公衆用道路
選 点	平成 8年 8月 30日		選 点 者	朝日航洋（株） 生井慎之介	
埋 標	平成 8年 10月 3日		埋 標 者	朝日航洋（株） 茂木昭広	
地 上 点			案 内 図 (1/15,000)		
方 位 標 (No. 114-1)			屋 上 点 ( )		
所在地	北中4-385地先 市道3-603号線		所在地		
所有者	所 沢 市 道路部道路総務課 (98-9171)		所有者		

## 所沢市都市基準点成果表（公共）

(AREA = 9) ✓

### 2級基準点

No.114

B	35° 48′	56.7795″	✓		
L	139° 26′	21.9743″	✓	X	m -20367.789 ✓
				Y	-35594.068 ✓
N	0° 13′	49.8″	✓	H	m 79.611 ✓ 直接水準
				ジオイド高	39.158 ✓
				柱石長	
				縮尺係数	0.999916 ✓

視準点の名称	平均方向角	距離	備考
No.114-1 :	213    24    47.2 ✓	m 64.843 ✓	方位標 :
② No.109 :	319    5    59.7 ✓	511.817 ✓	地上点 :
埋標形式	地上	地下 :	屋上
		標識番号	標一石 金属標 :
No.114 :			

GPS測量による。

「この測量成果は、国土地理院長の助言を受けて得たものである（助言番号）平25関公第55号」

平成25年8月 補正パラメーターを用いた改算（座標変換）

# 所沢市都市基準点（2級）点の記

点名	NO. 115			1/20万図名	1/5万図名	1/2.5万図名
				東京	青梅	所沢
所在地	埼玉県所沢市東狭山ヶ丘6-2833-1地先					
	市道3-600号線					
所有者	所沢市					
管理者	道路部道路総務課			電話 0429-98-9171		
埋設法	地下	標識番号	No. 115	金属標	地目	公衆用道路
選点	平成 8年 8月26日		選点者	朝日航洋(株) 茂木昭広		
埋標	平成 8年 9月25日		埋標者	朝日航洋(株) 茂木昭広		
地上点			案内図 (1/15,000)			
方位標 (No. 115-1)			屋上点 (No. 115-5)			
所在地	東狭山ヶ丘6-2837-2地先 市道3-600号線			所在地	東狭山ヶ丘6-2823-13	
所有者	所沢市 道路部道路総務課 (98-9171)			所有者	社会福祉法人 桑の実会 ケアステーション所沢 桑の実保館 (21-1165)	

## 所沢市都市基準点成果表（公共）

(AREA = 9) ✓✓

### 2級基準点

No.115

B	35° 48′	58.6282″	✓✓		
L	139° 25′	27.5201″	✓✓	X	m -20305.211 ✓✓
				Y	-36960.699 ✓✓
N	0° 14′	21.7″	✓✓	H	m 87.075 ✓✓ 直接水準
				ジオイド高	39.260 ✓✓
				柱石長	
				縮尺係数	0.999917 ✓✓

視準点の名称	平均方向角	距離	備考
② No.115-5 :	147° 7′ 12.6″ ✓✓	m 51.471 ✓✓	屋上点 :
No.115-1 :	190° 58′ 15.1″ ✓✓	150.830 ✓✓	方位標 :

埋標形式	地上	地下	屋上	標識番号	標一石 金属標 ;	No.115 ;
------	----	----	----	------	--------------	----------

TS測量による。

「この測量成果は、国土地理院長の助言を受けて得たものである（助言番号）平25関公第55号」

平成25年8月 補正パラメーターを用いた改算（座標変換）

## 所沢市都市基準点成果表（公共）

(AREA = 9) ✓

### 2級基準点

No.115-5

B	35° 48' 57.2295" ✓	X	<sup>m</sup> -20348.433 ✓
L	139° 25' 28.6404" ✓	Y	-36932.759 ✓
N	0° 14' 21.0" ✓	H	<sup>m</sup> 98.72 ✓
		ジオイド高	39.255 ✓
		柱石長	
		縮尺係数	0.999917 ✓

視準点の名称		平均方向角			距離	備考
② No.123-5 :		166	43	6.0 ✓	<sup>m</sup> 633.916 ✓	屋上点 :
② No.116-5 :		275	27	16.4 ✓	385.688 ✓	屋上点 :
② No.115 :		327	7	12.6 ✓	51.471 ✓	地上点 :
埋標形式	地上	地下	屋上	標識番号	標一石 金属標	No.115-5 :

GPS測量による。

「この測量成果は、国土地理院長の助言を受けて得たものである（助言番号）平25関公第55号」

平成25年8月 補正パラメーターを用いた改算（座標変換）

# 所沢市都市基準点（2級）点の記

点 名	NO. 116			1/20万図名	1/5万図名	1/2.5万図名
				東 京	青 梅	所 沢
所在地	埼玉県所沢市東狭山ヶ丘1-705-2地先 市道4-1038号線					
所有者	所 沢 市					
管理者	道路部道路総務課			電話 0429-98-9171		
埋設法	地 下	標識番号	No. 116	金属標	地 目	公衆用道路
選 点	平成 8年 8月26日		選点者	朝日航洋(株) 茂木昭広		
埋 標	平成 8年11月 9日		埋標者	朝日航洋(株) 茂木昭広		
地 上 点			案 内 図 (1/15,000)			
方 位 標 (No. 116-1)			屋 上 点 (No. 116-5)			
所在地	東狭山ヶ丘1-703-1地先 市道4-1038号線			所在地	東狭山ヶ丘1-707-7	
所有者	所 沢 市 道路部道路総務課 (98-9171)			所有者	阿 部 肇 ハクバビルディング (23-3044)	

## 所沢市都市基準点成果表（公共）

(AREA = 9) ✓

### 2級基準点

No.116

B	35° 48′	56.7217″	✓		
L	139° 25′	11.1251″	✓	X	m -20362.238 ✓
				Y	-37372.481 ✓
N	0° 14′	31.3″	✓	H	m 90.012 ✓ 直接水準
				ジオイド高	39.289 ✓
				柱石長	
				縮尺係数	0.999917 ✓

視準点の名称	平均方向角	距離	備考
② No.116-5 :	47 52 50.9 ✓	m 75.250 ✓	屋上点 :
No.116-1 :	203 14 53.7 ✓	117.299 ✓	方位標 :
埋標形式	地上	地下 ;	屋上
		標識番号	標石 金属標 ;
			No.116 ;

TS測量による、

「この測量成果は、国土地理院長の助言を受けて得たものである（助言番号）平25関公第55号」

平成25年8月 補正パラメーターを用いた改算（座標変換）

## 所沢市都市基準点成果表（公共）

(AREA = 9)

### 2級基準点

No.116-5

B	35° 48'	58.3668 "		X	-20311.774 <sup>m</sup>	
L	139° 25'	13.3400 "		Y	-37316.669	
N	0° 14' 30.0 "			H	101.88	
				ジオイド高	39.287	
				柱石長		
				縮尺係数	0.999917	

視準点の名称		平均方向角			距離	備考
② No.115-5 :		95	27	16.4	385.688 <sup>m</sup>	屋上点 :
② No.127-5 :		198	5	15.1	1017.821	屋上点 :
② No.116 :		227	52	50.9	75.250	地上点 :
埋標形式	地上	地下	屋上 :	標識番号	標—石 —金属標	No.116-5 :

GPS測量による。

「この測量成果は、国土地理院長の助言を受けて得たものである（助言番号）平25関公第55号」

平成25年8月 補正パラメーターを用いた改算（座標変換）

# 所沢市都市基準点（2級）点の記

点 名	NO. 117		1/20万図名	1/5万図名	1/2.5万図名
			東 京	青 梅	所 沢
所在地	埼玉県所沢市所沢新町2574-4地先 市道3-466号線				
所有者	所 沢 市				
管理者	道路部道路総務課				電話 0429-98-9171
埋設法	地 下	標識番号	No. 117	金属標	地 目
					公衆用道路
選 点	平成 8年 8月 6日		選点者	朝日航洋(株) 生井慎之介	
埋 標	平成 8年 9月 24日		埋標者	朝日航洋(株) 茂木昭広	
地 上 点			案 内 図 (1/15,000)		
方 位 標 (No. 117-1)			屋 上 点 ( )		
所在地	花園3-2392-3地先 市道3-466号線		所在地		
所有者	所 沢 市 道路部道路総務課 (98-9171)		所有者		

## 所沢市都市基準点成果表（公共）

(AREA = 9) ✓

### 2級基準点

No.117

B	35° 49'	3.6961"	✓	X		m	-20161.873	✓	
L	139° 27'	35.5731"	✓	Y			-33745.831	✓	
N	0° 13'	6.8"	✓	H		m	68.846	✓	直接水準
				ジオド高			39.042	✓	
				柱石長					
				縮尺係数			0.999914	✓	

視準点の名称	平均方向角	距離	備考
② No.117-5 ;	162 37 47.9 ✓	164.088 <sup>m</sup> ✓	屋上点 ;
No.117-1 ;	259 20 58.9 ✓	111.181 ✓	方位標 ;
埋標形式	地上	地下 ;	屋上
		標識番号	標一石 金属標
			No.117 ;

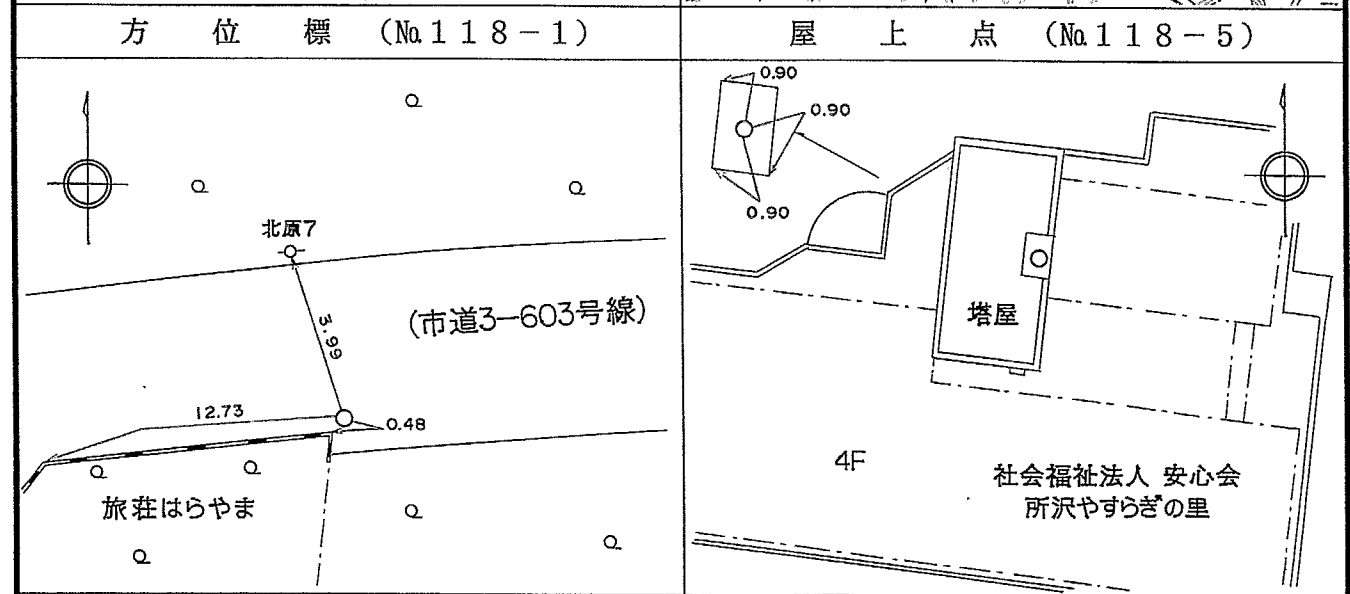
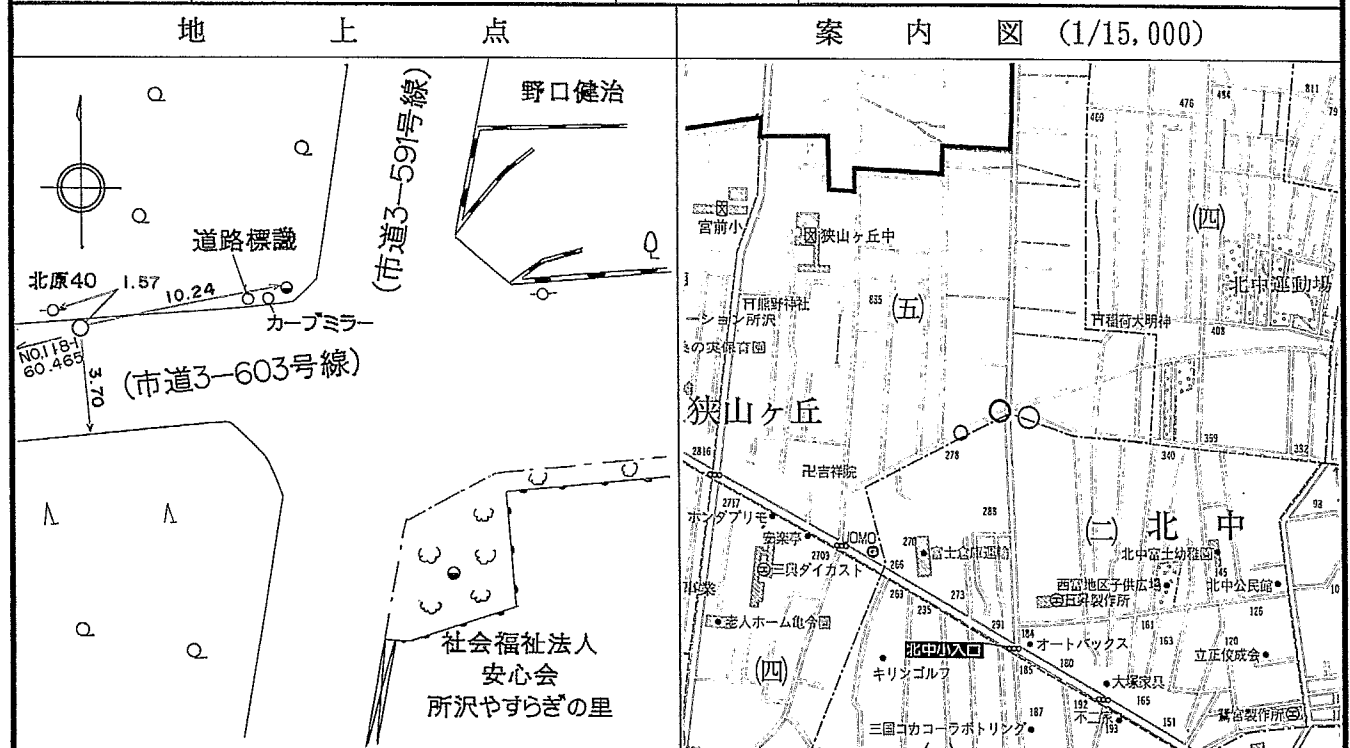
TS測量による、

「この測量成果は、国土地理院長の助言を受けて得たものである（助言番号）平25関公第55号」

平成25年8月 補正パラメーターを用いた改算（座標変換）

# 所沢市都市基準点（2級）点の記

点 名	NO. 118			1/20万図名	1/5万図名	1/2.5万図名
				東 京	青 梅	所 沢
所在地	埼玉県所沢市東狭山ヶ丘5-916-1地先 市道3-603号線					
所有者	所 沢 市					
管理者	道路部道路総務課			電話 0429-98-9171		
埋設法	地 下	標 識 番 号	No. 118	金 属 標	地 目	公衆用道路
選 点	平成 8年 8月 8日		選 点 者	朝日航洋(株) 生井慎之介		
埋 標	平成 8年 9月 25日		埋 標 者	朝日航洋(株) 茂木昭広		



所在地	東狭山ヶ丘5-917地先 市道3-603号線	所在地	東狭山ヶ丘5-928-1
所有者	所 沢 市 道路部道路総務課 (98-9171)	所有者	社会福祉法人 安心会 所沢やすらぎの里 (21-5522)

## 所沢市都市基準点成果表（公共）

(AREA = 9) ✓

### 2級基準点

No.118

B	35°	48′	50.9121″	✓	X		m
L	139°	25′	56.8627″	✓	Y	-20546.054	✓
						-36225.140	✓
N	0°	14′	4.5″	✓	H	84.988	✓ 直接水準
					ジオイド高	39.193	✓
					柱石長		
					縮尺係数	0.999916	✓

視準点の名称	平均方向角	距離	備考
② No.118-5 :	97 17 44.3 ✓	62.735 <sup>m</sup> ✓	屋上点 :
No.118-1 :	245 41 23.2 ✓	60.465 ✓	方位標 :
埋標形式	地上	地下 :	屋上
		標識番号	標一石 金属標 :
			No.118 :

TS測量による、

「この測量成果は、国土地理院長の助言を受けて得たものである（助言番号）平25関公第55号」

平成25年8月 補正パラメーターを用いた改算（座標変換）

## 所沢市都市基準点成果表（公共）

(AREA = 9) ✓✓

### 2級基準点

No.118-5

B	35°	48′	50.6619″	✓✓	X			m	
									-20554.020 ✓✓
L	139°	25′	59.3428″	✓✓	Y				-36162.918 ✓✓
N	0°	14′	3.0″	✓✓	H			m	
									104.49 ✓✓
					ジオイド高				39.188 ✓✓
					柱石長				
					縮尺係数				0.999916 ✓✓

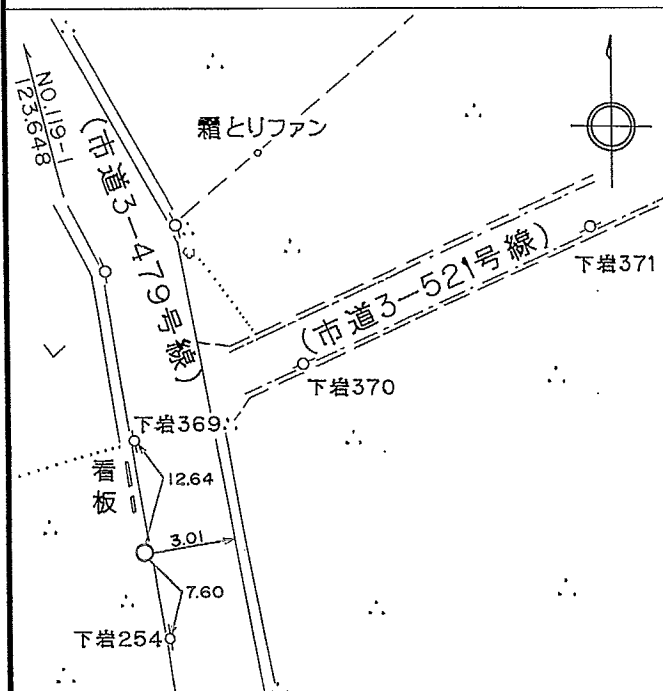
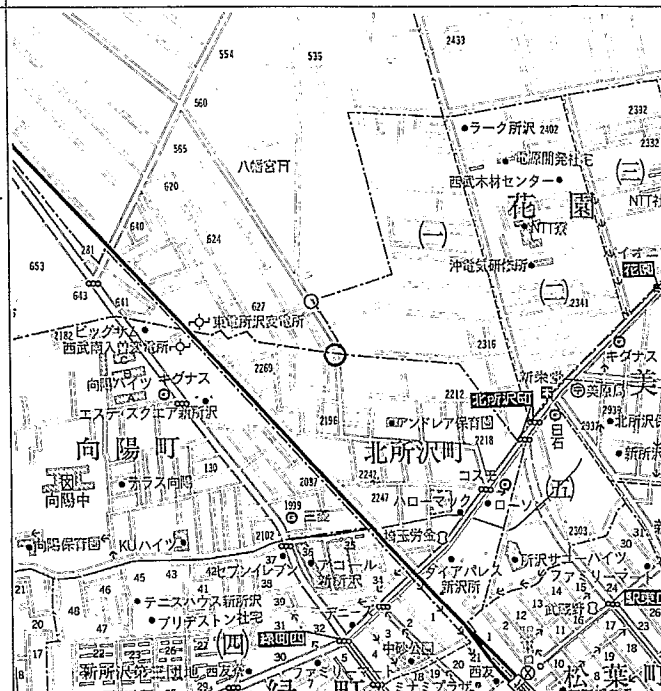

視準点の名称	平均方向角	距離	備考
② No.120-5 :	132° 58′ 14.7″ ✓✓	639.604 <sup>m</sup> ✓✓	屋上点 :
② No.123-5 :	236° 37′ 3.1″ ✓✓	747.614 ✓✓	屋上点 :
② No.118 :	277° 17′ 44.3″ ✓✓	62.735 ✓✓	地上点 :
埋標形式	地上	地下	屋上 :
			標識番号
			標一石 金属標
			No.118-5 :

GPS測量による

「この測量成果は、国土地理院長の助言を受けて得たものである（助言番号）平25関公第55号」

平成25年8月 補正パラメーターを用いた改算（座標変換）

# 所沢市都市基準点（2級）点の記

点 名	NO. 119			1/20万図名	1/5万図名	1/2.5万図名
				東 京	青 梅	所 沢
所在地	埼玉県所沢市北所沢町2068地先 市道3-479号線					
所有者	所 沢 市					
管理者	道路部道路総務課			電話 0429-98-9171		
埋設法	地 下	標 識 番 号	No. 1 1 9	金 属 標	地 目	公 衆 用 道 路
選 点	平成 8年 8月 6日		選 点 者	朝日航洋(株) 茂木昭広		
埋 標	平成 8年11月19日		埋 標 者	朝日航洋(株) 茂木昭広		
地 上 点				案 内 図 (1/15,000)		
						
方 位 標 (No. 119-1)				屋 上 点 ( )		
						
所在地	大字北岩岡610-3地先 市道3-479号線			所在地		
所有者	所 沢 市 道路部道路総務課 (98-9171)			所有者		

## 所沢市都市基準点成果表（公共）

(AREA = 9) ✓✓

### 2級基準点

No.119

B	35° 48' 45.3707" ✓✓	X	<sup>m</sup> -20723.923 ✓✓
L	139° 27' 7.6125" ✓✓	Y	-34449.858 ✓✓
N	0° 13' 23.0" ✓✓	H	<sup>m</sup> 74.910 ✓✓ 直接水準
		ジオイド高	39.055 ✓✓
		柱石長	
		縮尺係数	0.999915 ✓✓

視準点の名称		平均方向角			距離	備考
② No.117-5 :		°	'	"	<sup>m</sup> 855.304 ✓✓	屋上点 :
No.119-1 :		61	41	59.1 ✓✓	123.647 ✓✓	方位標 :
No.119-1 :		335	18	12.3 ✓✓		
埋標形式	地上	地下	屋上	標識番号	標一石 金属標 :	No.119 :

GPS測量による

「この測量成果は、国土地理院長の助言を受けて得たものである（助言番号）平25関公第55号」

平成25年8月 補正パラメーターを用いた改算（座標変換）

# 所沢市都市基準点（2級）点の記

点名	NO. 120			1/20万図名	1/5万図名	1/2.5万図名
				東京	青梅	所沢
所在地	埼玉県所沢市北中2-144地先 市道3-605号線					
所有者	所沢市					
管理者	道路部道路総務課			電話 0429-98-9171		
埋設法	地下	標識番号	No. 120	金属標	地目	公衆用道路
選点	平成 8年 8月29日		選点者	朝日航洋(株) 生井慎之介		
埋標	平成 8年11月14日		埋標者	朝日航洋(株) 茂木昭広		
地上点				案内図 (1/15,000)		
方位標 (No. 120-1)				屋上点 (No. 120-5)		
所在地	北中2-159-7地先 市道3-605号線			所在地	北中2-120-5	
所有者	所沢市 道路部道路総務課 (98-9171)			所有者	立正校成会 立正校成会 所沢教会 (24-5511)	

## 所沢市都市基準点成果表（公共）

(AREA = 9) ✓✓

### 2級基準点

### No.120

B	35° 48′	38.9443″	✓✓	X	m -20916.769	✓✓
L	139° 26′	15.3657″	✓✓	Y	-35762.172	✓✓
N	0° 13′	53.6″	✓✓	H	m 82.508	✓✓ 直接水準
				ジオイド高	39.138	✓✓
				柱石長		
				縮尺係数	0.999916	✓✓

視準点の名称	平均方向角	距離	備考
② No.120-5 ;	137° 26′ 5.5″ ✓✓	m 99.374 ✓✓	屋上点 ;
No.120-1 ;	259° 1′ 26.4″ ✓✓	99.143 ✓✓	方位標 ;

埋標形式	地上	地下 ;	屋上	標識番号	標一石 金属標 ;	No.120 ;
------	----	------	----	------	--------------	----------

TS測量による。

「この測量成果は、国土地理院長の助言を受けて得たものである（助言番号）平25関公第55号」

平成25年8月 補正パラメーターを用いた改算（座標変換）

## 所沢市都市基準点成果表（公共）

(AREA = 9) ✓✓

### 2級基準点

No.120-5

B	35°	48′	36.5784″	✓✓			
L	139°	26′	18.0550″	✓✓	X	m	-20989.953 ✓✓
					Y		-35694.958 ✓✓
N	0°	13′	52.0″	✓✓	H	m	91.60 ✓✓
					ジオイド高		39.129 ✓✓
					柱石長		
					縮尺係数		0.999916 ✓✓

視準点の名称	平均方向角	距離	備考
② No.129-5 :	152 43 28.8 ✓✓	325.604 ✓✓	屋上点 :
② No.138-5 :	198 25 14.1 ✓✓	852.081 ✓✓	屋上点 :
② No.118-5 :	312 58 14.6 ✓✓	639.604 ✓✓	屋上点 :
② No.120 :	317 26 5.5 ✓✓	99.374 ✓✓	地上点 :

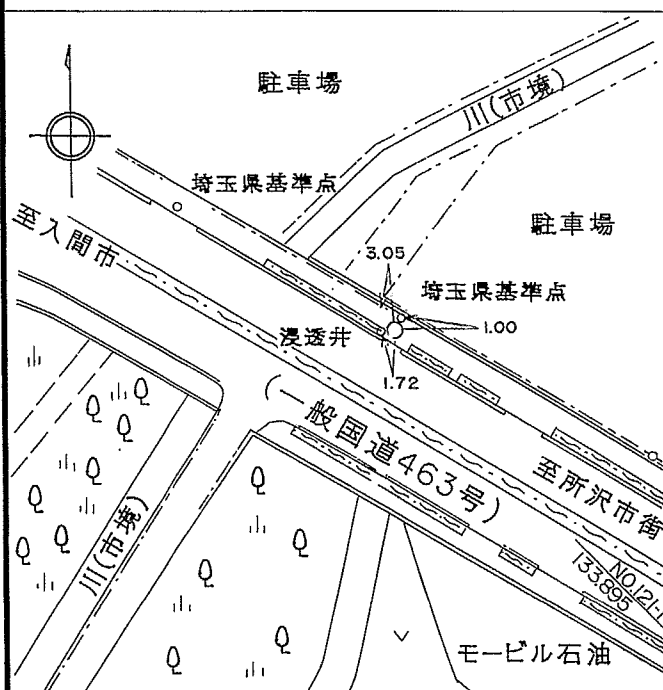
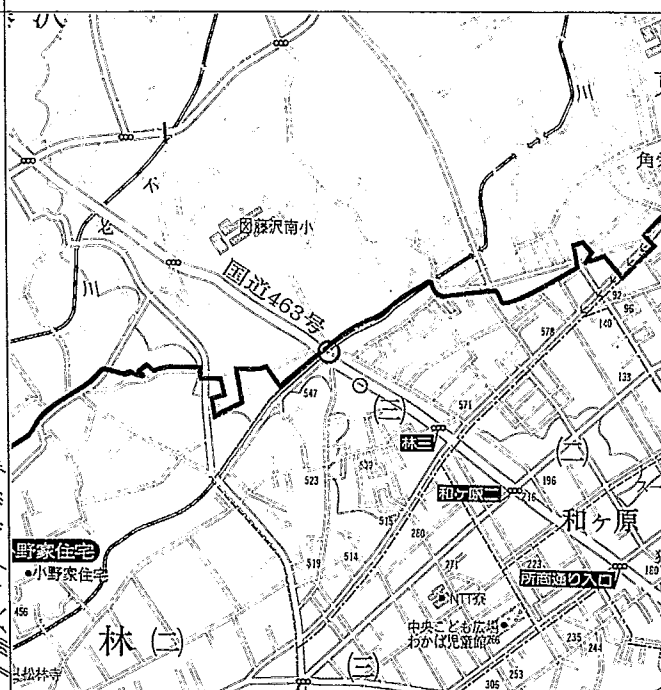
埋標形式	地上	地下	屋上	標識番号	標石 金属標	No.120-5 :
------	----	----	----	------	-----------	------------

GPS測量による。

「この測量成果は、国土地理院長の助言を受けて得たものである（助言番号）平25関公第55号」

平成25年8月 補正パラメーターを用いた改算（座標変換）

# 所沢市都市基準点（2級）点の記

点 名	NO. 121			1/20万図名	1 / 5万図名	1/2.5万図名
				東 京	青 梅	所 沢
所在地	埼玉県所沢市林3-557-4地先 一般国道463号線					
所有者	埼 玉 県					
管理者	川越土木事務所管理課			電話 0492-43-2020		
埋設法	地 下	標 識 番 号	No. 1 2 1	金 属 標	地 目	公 衆 用 道 路
選 点	平成 8年 8月 8日		選 点 者	朝日航洋(株) 茂木昭広		
埋 標	平成 8年11月 7日		埋 標 者	朝日航洋(株) 茂木昭広		
地 上 点				案 内 図 (1/15,000)		
						
方 位 標 (No. 121-1)				屋 上 点 ( )		
						
所在地	林3-555-51地先 一般国道463号線			所在地		
所有者	埼玉県 川越土木事務所管理課 (0492-43-2020)			所有者		

## 所沢市都市基準点成果表（公共）

(AREA = 9) ✓✓

### 2級基準点

No.121

B	35° 48'	35.8551"	✓✓		
L	139° 24'	8.5397"	✓✓	X	m -20998.532 ✓✓
				Y	-38946.285 ✓✓
N	0° 15'	7.8"	✓✓	H	m 98.937 ✓✓ 直接水準
				ジオイド高	39.381 ✓✓
				柱石長	
				縮尺係数	0.999919 ✓✓

視準点の名称	平均方向角	距離	備考
② No.128 ;	126° 57' 24.0" ✓✓	m 663.407 ✓✓	地上点 :
No.121-1 ;	136° 39' 51.4" ✓✓	133.895 ✓✓	方位標 :
埋標形式	地上	地下 ;	屋上
		標識番号	標一石 金属標 ;
No.121 :			

GPS測量による。

「この測量成果は、国土地理院長の助言を受けて得たものである（助言番号）平25関公第55号」

平成25年8月 補正パラメーターを用いた改算（座標変換）

# 所沢市都市基準点（2級）点の記

点名	NO. 122			1/20万図名	1/5万図名	1/2.5万図名
				東京	青梅	所沢
所在地	埼玉県所沢市美原町5-2037地先 市道3-507号線					
所有者	所沢市					
管理者	道路部道路総務課				電話 0429-98-9171	
埋設法	地下	標識番号	No. 122	金属標	地目	公衆用道路
選点	平成 8年 8月 6日		選点者	朝日航洋(株) 茂木昭広		
埋標	平成 8年 9月 24日		埋標者	朝日航洋(株) 茂木昭広		
地上点			案内図 (1/15,000)			
方位標 (No. 122-1)			屋上点 (No. 122-5)			
所在地	美原町5-2019-7地先 市道3-507号線			所在地	北所沢町2220 (株) マルハ会館	
所有者	所沢市 道路部道路総務課 (98-9171)			所有者	原弘 北所沢町2225-3 (42-5566) 吉原千恵子 " (42-5664)	

## 所沢市都市基準点成果表（公共）

(AREA = 9) ✓✓

### 2級基準点

### No.122

B	35°	48′	36.7503″	✓✓	X	m -20990.967	✓✓
L	139°	27′	21.8065″	✓✓	Y	-34094.582	✓✓
N	0°	13′	14.7″	✓✓	H	m 72.561	✓✓ 直接水準
					ジオイド高	39.015	✓✓
					柱石長		
					縮尺係数	0.999914	✓✓

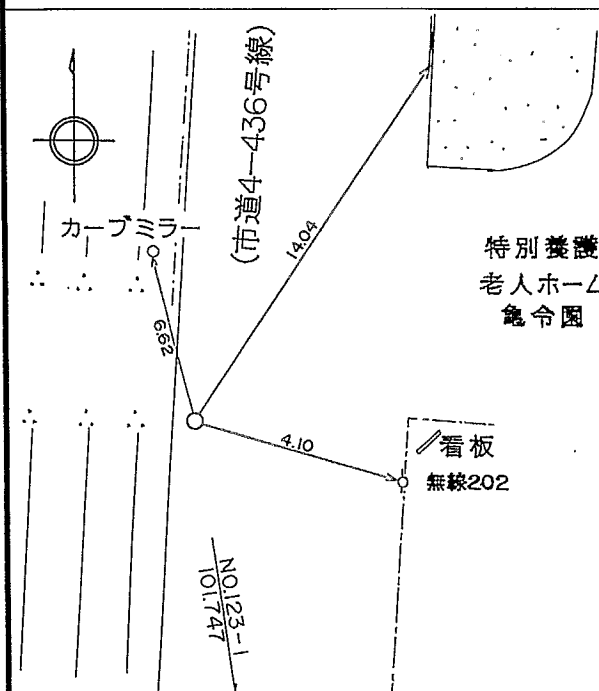

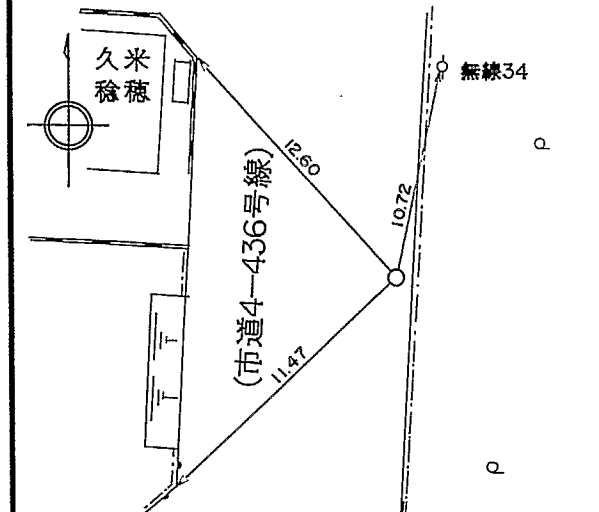
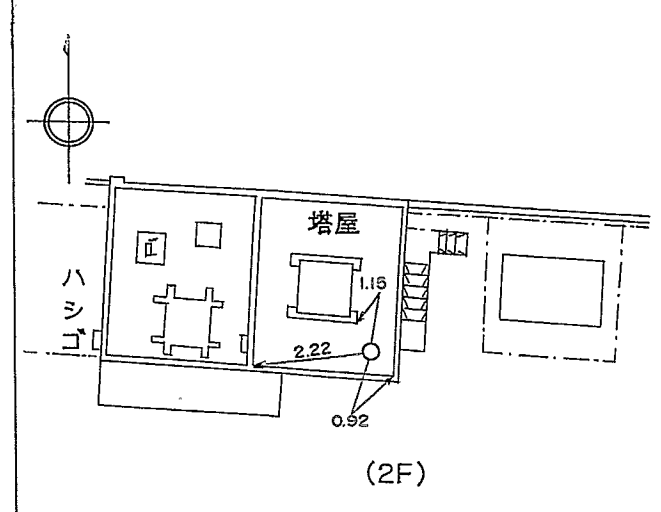
視準点の名称	平均方向角	距離	備考
No.122-1	195° 13′ 37.9″ ✓✓	m 90.372 ✓✓	方位標
埋標形式	地上	地下	屋上
		標識番号	標一石 金属標
No.122			

TS測量による

「この測量成果は、国土地理院長の助言を受けて得たものである（助言番号）平25関公第55号」

平成25年8月 補正パラメーターを用いた改算（座標変換）

# 所沢市都市基準点（2級）点の記

点名	NO. 123			1/20万図名	1/5万図名	1/2.5万図名
				東京	青梅	所沢
所在地	埼玉県所沢市東狭山ヶ丘3-2851-3地先					
	市道4-436号線					
所有者	所沢市					
管理者	道路部道路総務課			電話 0429-98-9171		
埋設法	地下	標識番号	No. 123	金属標	地目	公衆用道路
選点	平成 8年 8月 8日		選点者	朝日航洋(株) 生井慎之介		
埋標	平成 8年 9月 25日		埋標者	朝日航洋(株) 茂木昭広		
地上点			案内図 (1/15,000)			
 <p style="text-align: center;">特別養護 老人ホーム 龜令園</p>						
方位標 (No. 123-1)			屋上点 (No. 123-5)			
			 <p style="text-align: center;">(2F)</p>			
所在地	東狭山ヶ丘4-2681地先 市道4-436号線			所在地	東狭山ヶ丘4-2695-1	
所有者	所沢市 道路部道路総務課 (98-9171)			所有者	社会福祉法人 若狭会 特別養護老人ホーム亀令園 (26-8088)	

## 所沢市都市基準点成果表（公共）

(AREA = 9) ✓✓

### 2級基準点

No.123

B	35° 48' 36.3722" ✓✓	X	m -20991.658 ✓✓
L	139° 25' 32.8447" ✓✓	Y	-36829.899 ✓✓
N	0° 14' 18.4" ✓✓	H	m 90.155 ✓✓ 直接水準
		ジオイド高	39.212 ✓✓
		柱石長	
		縮尺係数	0.999917 ✓✓

視準点の名称		平均方向角			距離	備考
② No.123-5	:	58	23	31.9" ✓✓	m 50.216 ✓✓	屋上点
No.123-1	:	185	37	13.4" ✓✓	101.748 ✓✓	方位標
埋標形式	地上	地下	屋上	標識番号	標一石 金属標	No.123

TS測量による。

「この測量成果は、国土地理院長の助言を受けて得たものである（助言番号）平25関公第55号」

平成25年8月 補正パラメーターを用いた改算（座標変換）

## 所沢市都市基準点成果表（公共）

(AREA = 9)

### 2級基準点

### No.123-5

B	35° 48'	37.2318"		X		m	
							-20965.342
L	139° 25'	34.5439"		Y			-36787.136
N	0° 14'	17.5"		H		m	
							105.15
				ジオイド高			39.210
				柱石長			
				縮尺係数			0.999917

視準点の名称	平均方向角	距離	備考
② No.118-5 :	56    37    3.1	m 747.614	屋上点 :
② No.123 :	238    23    31.9	50.216	地上点 :
② No.115-5 :	346    43    5.8	633.916	屋上点 :

埋標形式	地上	地下	屋上 :	標識番号	標—石 金属標 :	No.123-5 :
------	----	----	------	------	--------------	------------

GPS測量による。

「この測量成果は、国土地理院長の助言を受けて得たものである（助言番号）平25関公第55号」

平成25年8月 補正パラメーターを用いた改算（座標変換）

# 所沢市都市基準点（2級）点の記

点 名	NO. 124			1/20万図名	1/5万図名	1/2.5万図名
				東 京	青 梅	所 沢
所 在 地	埼玉県所沢市並木8-2					
	埼玉県立所沢中央高等学校					
所 有 者	埼玉県教育局財務課施設第一係					
	埼玉県立所沢中央高等学校 <span style="float: right;">電話 0429-95-6088</span>					
埋 設 法	地 下	標 識 番 号	No. 1 2 0	金 属 標	地 目	学 校 用 地
選 点	平成 8年 7月22日		選 点 者	朝日航洋(株) 御船博文		
埋 標	平成 8年10月29日		埋 標 者	朝日航洋(株) 茂木昭広		
地 上 点			案 内 図 (1/15,000)			
方 位 標 (No. 124-1)			屋 上 点 (No. 124-5)			
所 在 地	並木8-2			所 在 地	並木8-2	
所 有 者	埼玉県教育局財務課施設第一係 埼玉県立所沢中央高等学校(95-6088)			所 有 者	埼玉県教育局財務課施設第一係 埼玉県立所沢中央高等学校(95-6088)	

## 所沢市都市基準点成果表（公共）

(AREA = 9) ✓

### 2級基準点

No.124

B	35° 48′ 37.4250″ ✓	X		m	
L	139° 28′ 27.3637″ ✓	Y			-20976.361 ✓
N	0° 12′ 36.3″ ✓	H		m	
		ジオイド高			64.336 ✓ 直接水準
		柱石長			38.904 ✓
		縮尺係数			0.999913 ✓

視準点の名称	平均方向角	距離	備考
No.124-1 :	15° 21′ 36.7″ ✓	m 98.186 ✓	方位標 :
② No.124-5 :	60° 3′ 43.4″ ✓	136.606 ✓	屋上点 :
埋標形式	地上	地下 :	屋上
		標識番号	標一石 金属標
No.124 :			

TS測量による .

「この測量成果は、国土地理院長の助言を受けて得たものである（助言番号）平25関公第55号」

平成25年8月 補正パラメーターを用いた改算（座標変換）

## 所沢市都市基準点成果表（公共）

(AREA = 9) ✓✓

### 2級基準点

No.124-5

B	35° 48' 39.6510" ✓✓	X	<sup>m</sup> -20908.192 ✓✓
L	139° 28' 32.0691" ✓✓	Y	-32330.454 ✓✓
N	0° 12' 33.6" ✓✓	H	<sup>m</sup> 83.85 ✓✓
		ジバド高	38.901 ✓✓
		柱石長	
		縮尺係数	0.999913 ✓✓

視準点の名称		平均方向角			距離	備考
② No.140-5 :	203	9	38.0 ✓✓	<sup>m</sup> 1098.098 ✓✓	屋上点 :	
② No.132-5 :	237	46	34.9 ✓✓	1005.624 ✓✓	屋上点 :	
② No.124 :	240	3	43.4 ✓✓	136.606 ✓✓	地上点 :	
② No.125-5 :	260	46	16.3 ✓✓	1250.277 ✓✓	屋上点 :	
① No.17-5 :	358	7	1.7 ✓✓	510.119 ✓✓	屋上点 :	
埋標形式	地上	地下	屋上 :	標識番号	標一石 金属標 ;	No.124-5

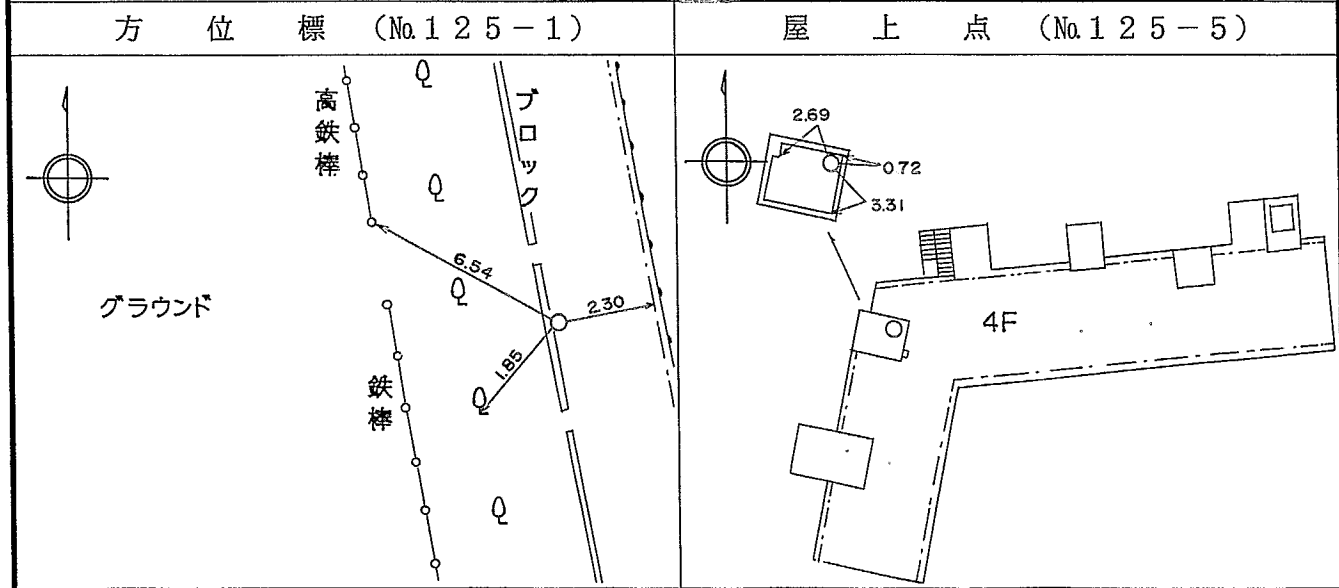
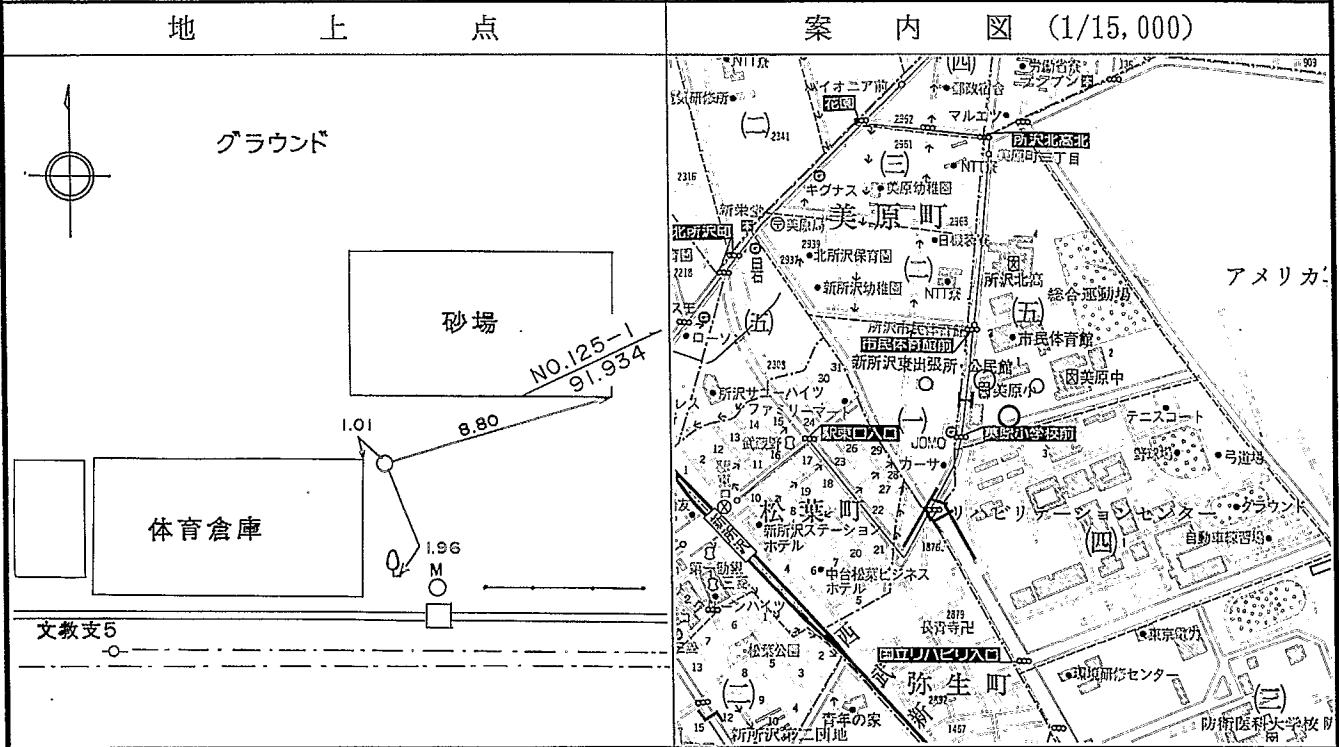
GPS測量による

「この測量成果は、国土地理院長の助言を受けて得たものである（助言番号）平25関公第55号」

平成25年8月 補正パラメーターを用いた改算（座標変換）

# 所沢市都市基準点（2級）点の記

点名	NO. 125			1/20万図名	1/5万図名	1/2.5万図名
				東京	青梅	所沢
所在地	埼玉県所沢市並木5-1					
	所沢市立美原小学校					
所有者	所沢市教育委員会			電話 0429-98-9235		
	所沢市立美原小学校			電話 0429-95-5123		
埋設法	地下	標識番号	No. 125	金属標	地目	学校用地
選点	平成 8年 7月22日		選点者	朝日航洋(株) 御船博文		
埋標	平成 8年 9月17日		埋標者	朝日航洋(株) 茂木昭広		



所在地	並木5-1		所在地	並木5-1	
所有者	所沢市教育委員会	(98-9235)	所有者	所沢市教育委員会	(98-9235)
管理者	所沢市立美原小学校	(95-5123)	管理者	所沢市立美原小学校	(95-5123)

## 所沢市都市基準点成果表（公共）

(AREA = 9) ✓

### 2級基準点

### No.125

B	35° 48' 30.8440" ✓	X	m -21175.235 ✓
L	139° 27' 45.2431" ✓	Y	-33506.941 ✓
N	0° 13' 0.9" ✓	H	m 70.595 ✓ 直接水準
		ジオイド高	38.964 ✓
		柱石長	
		縮尺係数	0.999914 ✓

視準点の名称		平均方向角			距離	備考
No.125-1 :		44	30	35.7 ✓	m 91.934 ✓	方位標 :
② No.125-5 :		319	10	13.9 ✓	87.952 ✓	屋上点 :
埋標形式	地上	地下 :	屋上	標識番号	標一石 金属標 :	No.125 :

TS測量による .

「この測量成果は、国土地理院長の助言を受けて得たものである（助言番号）平25関公第55号」

平成25年8月 補正パラメーターを用いた改算（座標変換）

## 所沢市都市基準点成果表（公共）

(AREA = 9) ✓✓

### 2級基準点

No.125-5

B	35° 48′ 32.9961″ ✓✓	X	<sup>m</sup> -21108.691 ✓✓
L	139° 27′ 42.9426″ ✓✓	Y	-33564.440 ✓✓
N	0° 13′ 2.3″ ✓✓	H	<sup>m</sup> 88.96 ✓✓
		ジオイド高	38.972 ✓✓
		柱石長	
		縮尺係数	0.999914 ✓✓

視準点の名称		平均方向角			距離	備考
① No.16-5 :		°	′	″	<sup>m</sup> 859.058 ✓✓	屋上点 :
② No.124-5 :		18	16	35.1 ✓✓	1250.277 ✓✓	屋上点 :
② No.125 :		80	46	16.3 ✓✓	87.952 ✓✓	地上点 :
		139	10	13.9 ✓✓		
埋標形式	地上	地下	屋上 :	標識番号	標一石 金属標 :	No.125-5 :

GPS測量による

「この測量成果は、国土地理院長の助言を受けて得たものである（助言番号）平25関公第55号」

平成25年8月 補正パラメーターを用いた改算（座標変換）

# 所沢市都市基準点（2級）点の記

点 名	NO. 126	1/20万図名	1/5万図名	1/2.5万図名
		東 京	青 梅	所 沢
所在地	埼玉県所沢市北中1-215-1地先 市道4-278号線			
所有者	所 沢 市			
管理者	道路部道路総務課			電話 0429-98-9171
埋設法	地 下	標識番号	No. 1 2 6	金属標 地 目 公衆用道路
選 点	平成 8年 8月28日		選 点 者	朝日航洋(株) 茂木昭広
埋 標	平成 8年 9月28日		埋 標 者	朝日航洋(株) 茂木昭広
地 上 点		案 内 図 (1/15,000)		
方 位 標 (No. 1 2 6 - 1)		屋 上 点 ( )		
所在地	北中1-208-1地先 市道4-278号線		所在地	
所有者	所 沢 市 道路部道路総務課 (98-9171)		所有者	

## 所沢市都市基準点成果表（公共）

(AREA = 9) ✓✓

### 2級基準点

No.126

B	35° 48' 30.1257" ✓✓	X	-21186.794 ✓✓
L	139° 25' 58.2505" ✓✓	Y	-36192.924 ✓✓
N	0° 14' 3.5" ✓✓	H	85.970 ✓✓ 直接水準
		ジオイド高	39.154 ✓✓
		柱石長	
		縮尺係数	0.999916 ✓✓

視準点の名称		平均方向角		距離	備考
No.126-1 :		173	51 38.9 ✓✓	95.459 ✓✓	方位標 :
① No.29-5 :		232	51 11.9 ✓✓	416.654 ✓✓	屋上点 :
埋標形式	地上	地下 :	屋上	標識番号	標一石 金属標 :
No.126 :					

GPS測量による .

「この測量成果は、国土地理院長の助言を受けて得たものである（助言番号）平25関公第55号」

平成25年8月 補正パラメーターを用いた改算（座標変換）

# 所沢市都市基準点（2級）点の記

点 名	NO. 127		1/20万図名	1/5万図名	1/2.5万図名
			東 京	青 梅	所 沢
所 在 地	埼玉県所沢市若狭4-2483-1地先 市道4-1131号線				
所 有 者	所 沢 市				
管 理 者	道路部道路総務課				電話 0429-98-9171
埋 設 法	地 下	標 識 番 号	No 1 2 7	金 属 標	地 目 公 衆 用 道 路
選 点	平成 8年 8月 27日		選 点 者	朝日航洋(株) 茂木昭広	
埋 標	平成 8年 11月 9日		埋 標 者	朝日航洋(株) 茂木昭広	
地 上 点			案 内 図 (1/15,000)		
方 位 標 (No. 127-1)			屋 上 点 (No. 127-5)		
所 在 地	若狭4-2492-18地先 市道4-1131号線		所 在 地	若狭4-2478-4	
所 有 者	所 沢 市 道路部道路総務課 (98-9171)		所 有 者	市民部自治振興課 (98-9083) 狭山ヶ丘コミュニティーセンター (49-1191)	

## 所沢市都市基準点成果表（公共）

(AREA = 9) ✓

### 2級基準点

No.127

B	35° 48'	25.2280"	✓	X		m	
L	139° 24'	57.5837"	✓	Y			
N	0° 14' 39.0"	✓		H		m	✓
				ジオイド高		97.215	直接水準
				柱石長		39.264	✓
				縮尺係数		0.999918	✓

視準点の名称	平均方向角	距離	備考
② No.127-5 :	58    7    36.5" ✓	m 98.779 ✓	屋上点 :
No.127-1 :	163    9    58.9" ✓	83.962 ✓	方位標 :

埋標形式	地上	地下 ;	屋上	標識番号	標—石 金属標 ;	No.127 :
------	----	------	----	------	--------------	----------

TS測量による。

「この測量成果は、国土地理院長の助言を受けて得たものである（助言番号）平25関公第55号」

平成25年8月 補正パラメーターを用いた改算（座標変換）

## 所沢市都市基準点成果表（公共）

(AREA = 9) ✓

### 2級基準点

No.127-5

B	35° 48' 26.9319" ✓	X	<sup>m</sup> -21279.218 ✓
L	139° 25' 0.9160" ✓	Y	-37632.645 ✓
N	0° 14' 37.1" ✓	H	<sup>m</sup> 108.58 ✓
		ジオイド高	39.260 ✓
		柱石長	
		縮尺係数	0.999917 ✓

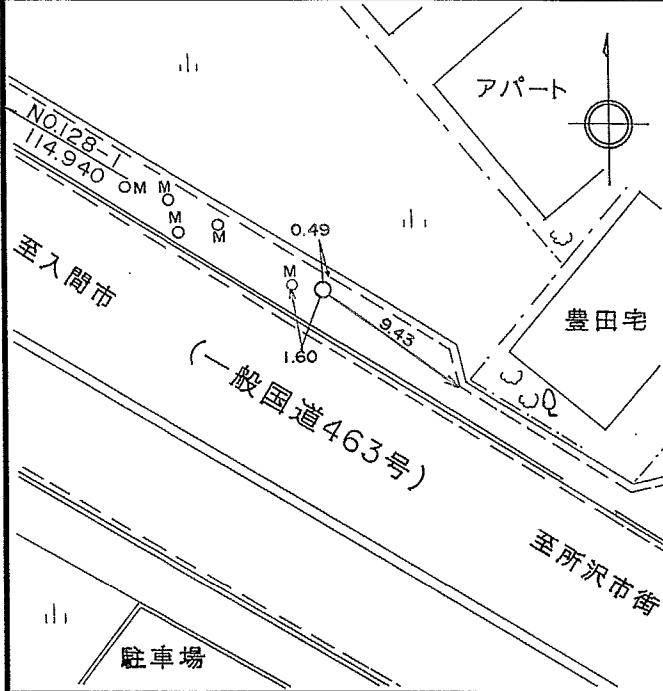

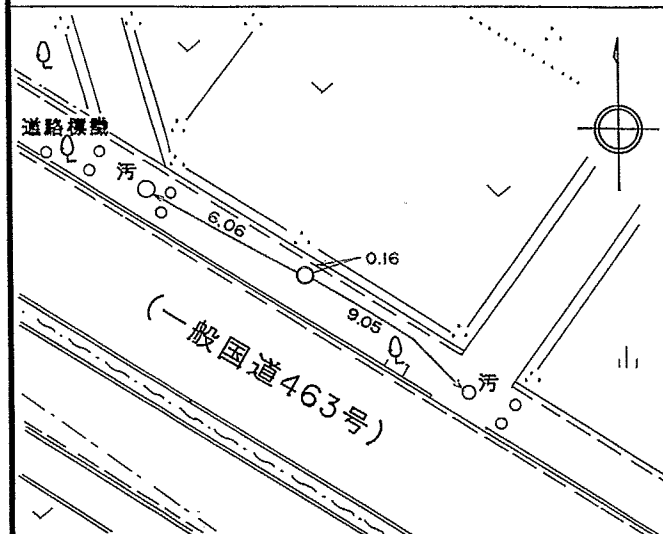
視準点の名称		平均方向角			距離	備考
② No.116-5 :		18	5	14.9 ✓	<sup>m</sup> 1017.821 ✓	屋上点 :
① No.25-5 :		75	34	51.8 ✓	287.092 ✓	屋上点 :
② No.127 :		238	7	36.6 ✓	98.779 ✓	地上点 :
埋標形式	地上	地下	屋上	標識番号	標—石 金属標 :	No.127-5 :

GPS測量による。

「この測量成果は、国土地理院長の助言を受けて得たものである（助言番号）平25関公第55号」

平成25年8月 補正パラメーターを用いた改算（座標変換）

# 所沢市都市基準点（2級）点の記

点名	NO. 128		1/20万図名	1/5万図名	1/2.5万図名
			東京	青梅	所沢
所在地	埼玉県所沢市和ヶ原1-192-1地先 一般国道463号線				
所有者	埼玉県				
管理者	川越土木事務所管理課			電話 0492-43-2020	
埋設法	地下	標識番号	No. 128	金属標	地目 公衆用道路
選点	平成 8年 8月 8日		選点者	朝日航洋(株) 茂木昭広	
埋標	平成 8年11月 7日		埋標者	朝日航洋(株) 茂木昭広	
地上点			案内図 (1/15,000)		
					
方位標 (No.128-1)			屋上点 ( )		
					
所在地	和ヶ原1-193-1地先 一般国道463号線		所在地		
所有者	埼玉県 川越土木事務所管理課 (0492-43-2020)		所有者		

## 所沢市都市基準点成果表（公共）

(AREA = 9) ✓

### 2級基準点

No.128

B	35° 48' 22.9896" ✓	X	m -21397.347 ✓
L	139° 24' 29.7243" ✓	Y	-38416.206 ✓
N	0° 14' 55.3" ✓	H	m 101.142 ✓ 直接水準
		ジオイド高	39.318 ✓
		柱石長	
		縮尺係数	0.999918 ✓

視準点の名称		平均方向角		距離	備考
② No.121 :		306	57 24.0" ✓	m 663.407 ✓	地上点 :
No.128-1 :		307	12 46.8" ✓	114.939 ✓	方位標 :
埋標形式	地上	地下 :	屋上	標識番号	標—石 金属標
No.128 :					

GPS測量による。

「この測量成果は、国土地理院長の助言を受けて得たものである（助言番号）平25関公第55号」

平成25年8月 補正パラメーターを用いた改算（座標変換）

# 所沢市都市基準点（2級）点の記

点名	NO. 129		1/20万図名	1/5万図名	1/2.5万図名
			東京	青梅	所沢
所在地	埼玉県所沢市小手指町1-44-7地先 一般国道463号線				
所有者	埼玉県				
管理者	川越土木事務所管理課			電話 0492-43-2020	
埋設法	地下	標識番号	No. 129	金属標	地目 公衆用道路
選点	平成 8年 8月 7日		選点者	朝日航洋(株) 生井慎之介	
埋標	平成 8年11月14日		埋標者	朝日航洋(株) 茂木昭広	
地上点			案内図 (1/15,000)		
方位標 (No. 129-1)			屋上点 (No. 129-5)		
所在地	小手指町1-45地先 一般国道463号線		所在地	青葉台1311	
所有者	埼玉県 川越土木事務所管理課 (0492-43-2020)		所有者	(株) 鷺宮製作所 (株) 鷺宮製作所 所沢事業所 (22-1111)	

## 所沢市都市基準点成果表（公共）

(AREA = 9) ✓

### 2級基準点

No.129

B	35° 48' 21.7403" ✓	X	m -21447.682 ✓
L	139° 26' 22.4669" ✓	Y	-35586.044 ✓
N	0° 13' 49.3" ✓	H	m 82.348 ✓ 直接水準
		ジオイド高	39.094 ✓
		柱石長	
		縮尺係数	0.999916 ✓

視準点の名称		平均方向角			距離	備考
② No.129-5 :		°	'	"	m	屋上点 : 方位標 :
No.129-1 :		13	27	28.5 ✓	173.120 ✓	
		308	47	10.8 ✓	90.881 ✓	
埋標形式	地上	地下 ;	屋上	標識番号	標一石 金属標 :	No.129 :

TS測量による .

「この測量成果は、国土地理院長の助言を受けて得たものである（助言番号）平25関公第55号」

平成25年8月 補正パラメーターを用いた改算（座標変換）

## 所沢市都市基準点成果表 (公共)

(AREA = 9)  $\swarrow$

### 2級基準点

No.129-5

B	35° 48'	27.2082 "	$\swarrow$	X		m	
							-21279.330 $\swarrow$
L	139° 26'	24.0447 "	$\swarrow$	Y			-35545.757 $\swarrow$
N	0° 13'	48.4 "	$\swarrow$	H		m	
							95.79 $\swarrow$
				ジオイド高			39.101 $\swarrow$
				柱石長			
				縮尺係数			0.999916 $\swarrow$

視準点の名称	平均方向角	距離	備考
② No.129 :	193 27 28.5 $\swarrow$	173.120 $\swarrow$	地上点 :
② No.138-5 :	218 52 39.3 $\swarrow$	666.704 $\swarrow$	屋上点 :
② No.120-5 :	332 43 28.7 $\swarrow$	325.604 $\swarrow$	屋上点 :

埋標形式	地上	地下	屋上 :	標識番号	標石 金属標 :	No.129-5 :
------	----	----	------	------	-------------	------------

GPS測量による。

「この測量成果は、国土地理院長の助言を受けて得たものである (助言番号) 平25関公第55号」

平成25年8月 補正パラメーターを用いた改算 (座標変換)

# 所沢市都市基準点（2級）点の記

点 名	NO. 130			1/20万図名	1/5万図名	1/2.5万図名
				東 京	青 梅	所 沢
所在地	埼玉県所沢市林2-433-1地先 市道4-752号線					
所有者	所 沢 市					
管理者	道路部道路総務課				電話 0429-98-9171	
埋設法	地 下	標識番号	No. 130	金属標	地 目	公衆用道路
選 点	平成 8年 8月 6日		選 点 者	朝日航洋(株) 生井慎之介		
埋 標	平成 8年10月 5日		埋 標 者	朝日航洋(株) 茂木昭広		
地 上 点			案 内 図 (1/15,000)			
方 位 標 (No.130-1)			屋 上 点 ( )			
所在地	林2-434-1地先 市道4-752号線			所在地		
所有者	所 沢 市 道路部道路総務課 (98-9171)			所有者		

## 所沢市都市基準点成果表（公共）

(AREA = 9) ✓✓

### 2級基準点

### No.130

B	35° 48'	31.3200"	✓✓	X	m -21136.283 ✓✓
L	139° 23'	50.4174"	✓✓	Y	-39401.834 ✓✓
N	0° 15'	18.3"	✓✓	H	m 100.836 ✓✓ 直接水準
				ジオイド高	39.413 ✓✓
				柱石長	
				縮尺係数	0.999919 ✓✓

視準点の名称	平均方向角	距離	備考
② No.137-5 :	° ' " ✓✓ 183 2 21.0	m ✓✓ 813.861	屋上点 :
No.130-1 :	118 58 30.6 ✓✓	103.144 ✓✓	方位標 :

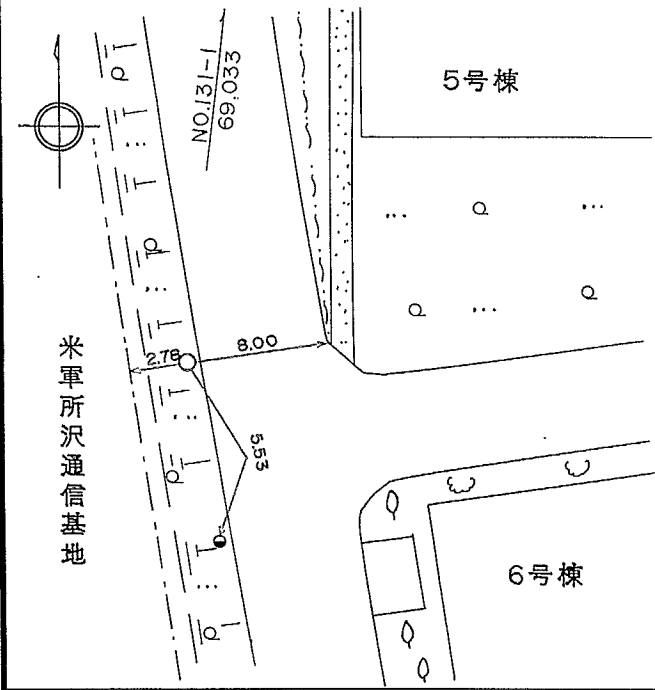

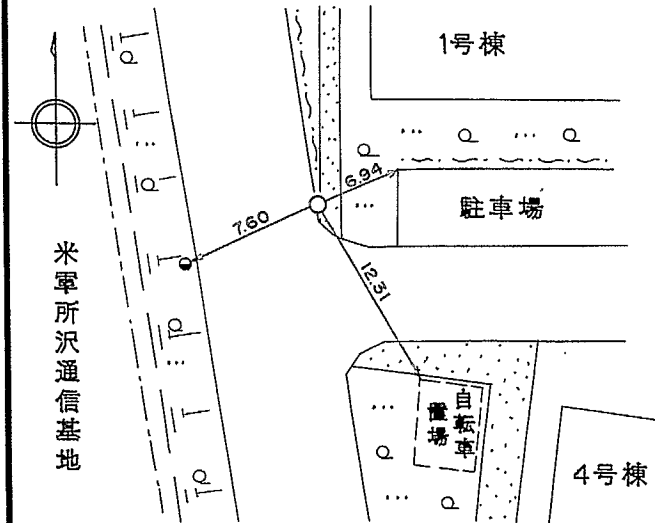
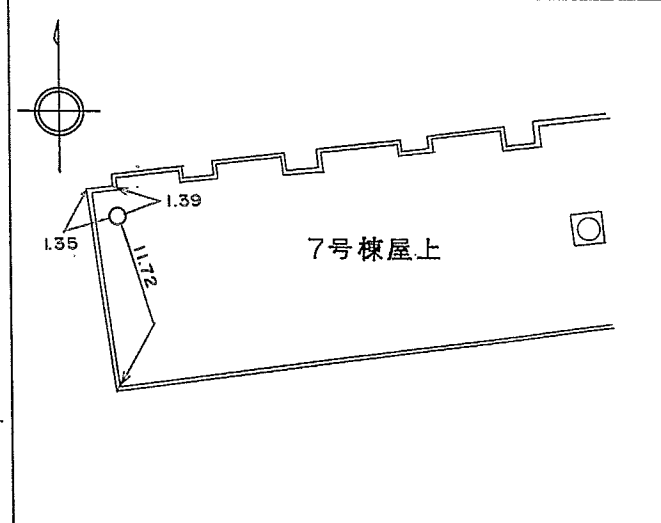
埋標形式	地上	地下 :	屋上	標識番号	標—石 金属標 :	No.130 :
------	----	------	----	------	--------------	----------

GPS測量による。

「この測量成果は、国土地理院長の助言を受けて得たものである（助言番号）平25関公第55号」

平成25年8月 補正パラメーターを用いた改算（座標変換）

# 所沢市都市基準点（2級）点の記

点 名	NO. 131		1/20万図名	1/5万図名	1/2.5万図名
			東 京	青 梅	所 沢
所 在 地	埼玉県所沢市並木7-1				
所 有 者	所沢パークタウングリーン並木住宅管理組合				
管 理 者	所沢パークタウングリーン並木住宅管理人室				電話 0429-95-0444
埋 設 法	地 下	標 識 番 号	No. 1 3 1	金 属 標	地 目 宅 地
選 点	平成 8年 7月 22日		選 点 者	朝日航洋（株） 生井慎之介	
埋 標	平成 8年 10月 2日		埋 標 者	朝日航洋（株） 茂木昭広	
地 上 点			案 内 図 (1/15,000)		
					
方 位 標 (No. 131-1)			屋 上 点 (No. 131-5)		
					
所 在 地	並木7-1		所 在 地	並木7-1 (7号棟)	
所 有 者	所沢パークタウングリーン並木住宅管理組合		所 有 者	所沢パークタウングリーン並木住宅管理組合	
管 理 者	所沢パークタウングリーン並木住宅管理人室 (95-0444)		管 理 者	所沢パークタウングリーン並木住宅管理人室 (95-0444)	

## 所沢市都市基準点成果表（公共）

(AREA = 9) ✓✓

### 2級基準点

No.131

B	35° 48'	26.6210"	✓✓	X		m	-21310.057 ✓✓
L	139° 28'	35.4092"	✓✓	Y			-32248.071 ✓✓
N	0° 12'	31.6"	✓✓	H		m	63.390 ✓✓
							直接水準
					ジオイド高		38.870 ✓✓
					柱石長		
					縮尺係数		0.999913 ✓✓

視準点の名称	平均方向角	距離	備考
② No.131-5 ;	138 51 19.5 ✓✓	50.977 <sup>m</sup> ✓✓	屋上点 ;
No.131-1 ;	332 31 54.3 ✓✓	69.033 ✓✓	方位標 ;
埋標形式	地上	地下 ;	屋上
		標識番号	標石 金属標 ;
			No.131 ;

TS測量による .

「この測量成果は、国土地理院長の助言を受けて得たものである（助言番号）平25関公第55号」

平成25年8月 補正パラメーターを用いた改算（座標変換）

## 所沢市都市基準点成果表 (公共)

(AREA = 9)

### 2級基準点

No.131-5

B	35° 48'	25.3794 "		X		m	
							-21348.442
L	139° 28'	36.7507 "		Y			-32214.533
N	0° 12' 30.8 "			H		m	75.13
				ジオイド高			38.865
				柱石長			
				縮尺係数			0.999913

視準点の名称	平均方向角	距離	備考
① No.34-5 :	186    7    33.6	561.779	屋上点 :
② No.140-5 :	223    53    53.1	790.079	屋上点 :
② No.131 :	318    51    19.5	50.977	地上点 :
埋標形式	地上	地下	屋上 :
			標識番号
			標一石 金属標 :
			No.131-5 :

GPS測量による

「この測量成果は、国土地理院長の助言を受けて得たものである (助言番号) 平25関公第55号」

平成25年8月 補正パラメーターを用いた改算 (座標変換)

# 所沢市都市基準点（2級）点の記

点名	NO. 132			1/20万図名	1/5万図名	1/2.5万図名
所在地	埼玉県所沢市並木4-1地先 市道3-854号線					
所有者	所沢市					
管理者	道路部道路総務課				電話 0429-98-9171	
埋設法	地下	標識番号	No. 132	金属標	地目	公衆用道路
選点	平成8年7月22日		選点者	朝日航洋(株) 茂木昭広		
埋標	平成8年12月19日		埋標者	朝日航洋(株) 茂木昭広		
地上点				案内図 (1/15,000)		
<p style="text-align: center;">国立身体障害者 リハビリテーションセンター</p> <p style="text-align: center;">歩道</p> <p style="text-align: center;">NO.132-1 104.607</p> <p style="text-align: center;">(市道3-854号線)</p> <p style="text-align: center;">至米軍所沢 通信基地</p> <p style="text-align: center;">東京電力</p>				<p style="text-align: center;">アメリカ軍通信基地</p> <p style="text-align: center;">並木</p>		
方位標 (No. 132-1)				屋上点 (No. 132-5)		
<p style="text-align: center;">国立身体障害者リハビリテーションセンター病院</p> <p style="text-align: center;">標識</p> <p style="text-align: center;">看板</p> <p style="text-align: center;">(市道3-854号線)</p> <p style="text-align: center;">環境庁・環境研修センター</p>				<p style="text-align: center;">プレハブ</p> <p style="text-align: center;">塔屋</p> <p style="text-align: center;">テラス</p> <p style="text-align: center;">池</p> <p style="text-align: center;">2F</p> <p style="text-align: center;">3F</p> <p style="text-align: center;">厚生訓練所 (厚生省)</p>		
所在地	並木4-1地先 市道3-854号線			所在地	並木4-2	
所有者	所沢市 道路部道路総務課 (98-9171)			所有者	労働省 国立職業リハビリテーションセンター (95-1711)	

## 所沢市都市基準点成果表（公共）

(AREA = 9) ✓✓

### 2級基準点

No.132

B	35° 48'	17.6523 "	✓✓		
L	139° 27'	53.4171 "	✓✓	X	m -21582.552 ✓✓
				Y	-33303.274 ✓✓
N	0° 12'	56.1 "	✓✓	H	m 69.702 ✓✓
				ジオイド高	38.925 ✓✓
				柱石長	
				縮尺係数	0.999914 ✓✓

視準点の名称	平均方向角	距離	備考
② No.132-5 :	° ' " ✓✓ 41 28 44.5	m ✓✓ 184.456	屋上点 :
No.132-1 :	248 44 9.9 ✓✓	104.607 ✓✓	方位標 :

埋標形式	地上	地下 ;	屋上	標識番号	標一石 金属標 :	No.132 :
------	----	------	----	------	--------------	----------

TS測量による .

「この測量成果は、国土地理院長の助言を受けて得たものである（助言番号）平25関公第55号」

平成25年8月 補正パラメーターを用いた改算（座標変換）

## 所沢市都市基準点成果表（公共）

(AREA = 9) ✓

### 2級基準点

No.132-5

B	35° 48' 22.1509" ✓	X	<sup>m</sup> -21444.370 ✓
L	139° 27' 58.2626" ✓	Y	-33181.111 ✓
N	0° 12' 53.3" ✓	H	<sup>m</sup> 81.67 ✓
		ジオイド高	38.925 ✓
		柱石長	
		縮尺係数	0.999914 ✓

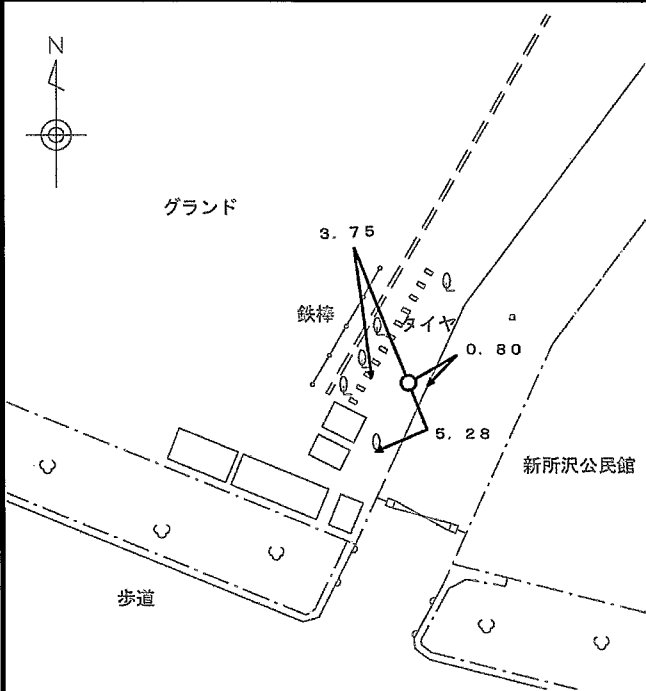
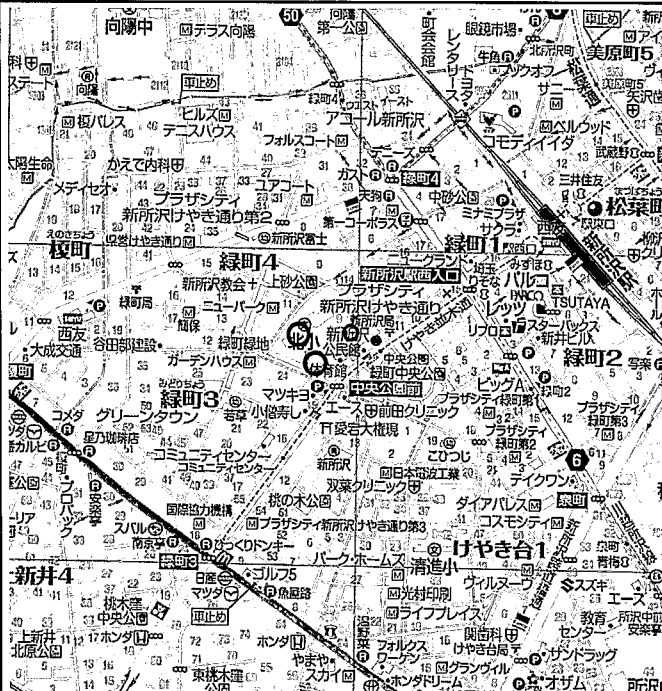
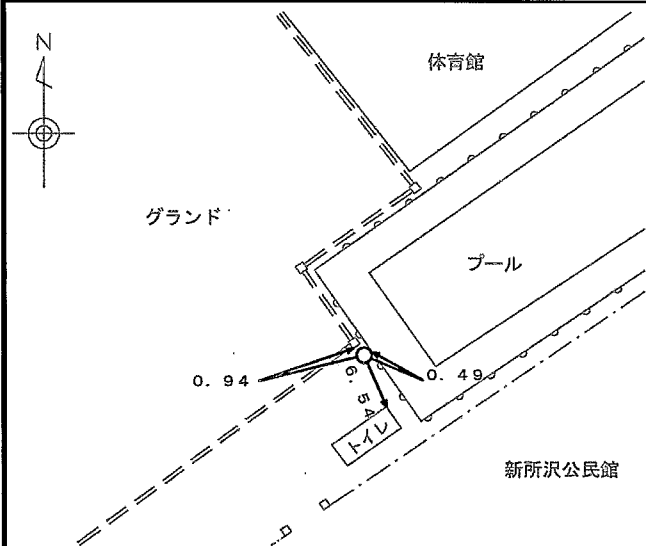
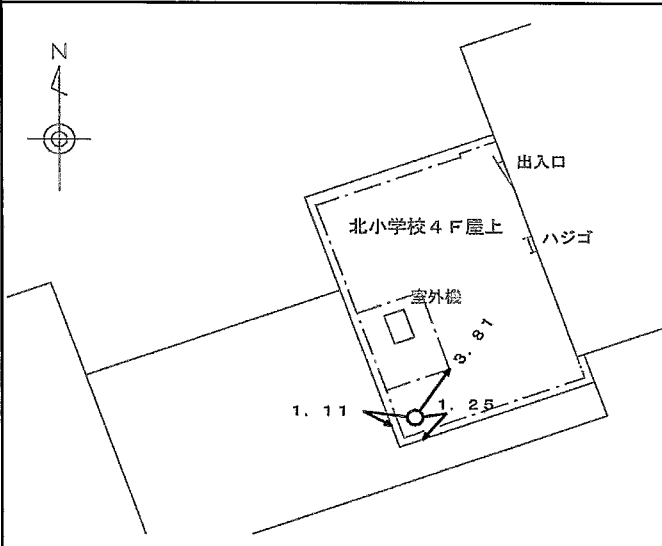
視準点の名称		平均方向角			距離	備考
② No.124-5 :		°	'	"	<sup>m</sup> 1005.624 ✓	屋上点 :
② No.140-5 :		57	46	34.8 ✓	632.067 ✓	屋上点 :
② No.132 :		138	29	51.9 ✓	184.456 ✓	地上点 :
		221	28	44.5 ✓		
埋標形式	地上	地下	屋上	標識番号	標—石 金属標 :	No.132-5 :

GPS測量による。

「この測量成果は、国土地理院長の助言を受けて得たものである（助言番号）平25関公第55号」

平成25年8月 補正パラメーターを用いた改算（座標変換）

# 所沢市都市基準点（2級）点の記

点 名	NO. 133			1/20万図名	1/5万図名	1/2.5万図名
				東 京	青 梅	所 沢
所 在 地	埼玉県所沢市緑町1-10-33					
	所沢市立北小学校					
所 有 者 管 理 者	所沢市教育委員会			電話 0429-98-9235		
	所沢市立北小学校			電話 0429-22-3404		
埋 設 法	地 下	標 識 番 号	No. 133	金 属 標	地 目	学 校 用 地
選 点	平成 25 年 12 月 24 日		選 点 者	朝日航洋 (株) 高 梨 健		
埋 標	平成 26 年 1 月 28 日		埋 標 者	朝日航洋 (株) 高 梨 健		
				案 内 図 (1/15,000)		
						
方 位 標 (No. 133-1)				屋 上 点 (No. 133-5)		
						
所 在 地	緑町1-10-33			所 在 地	緑町1-10-33	
所 有 者 管 理 者	所沢市教育委員会 (98-9235) 所沢市立北小学校 (22-3404)			所 有 者 管 理 者	所沢市教育委員会 (98-9235) 所沢市立北小学校 (22-3404)	

## 所沢市都市基準点成果表 (公共)

(AREA = 9)

### 2級基準点

No.133 ;

B	35° 48'	14.9319 "		X	m -21661.453
L	139° 27'	2.1643 "		Y	-34590.288
N	0° 13'	26.1 "		H	m 78.02
				シオト高	39.008
				柱石長	
				縮尺係数	0.999915

視準点の名称	平均方向角	距離	備考
No.133-1 ;	° ' " 47 17 32.7	m 87.493	方位標 ;
② No.133-5 ;	333 13 31.2	74.859	屋上点 ;
埋標形式	地上	地下	屋上
			標識番号
			標一石 金属標
			No.133 ;

TS測量による！

平成26年1月再設；

「この測量成果は、国土地理院長の助言を受けて得たものである (助言番号) 平25関公第598号」；

## 所沢市都市基準点成果表 (公共)

(AREA = 9) //

### 2級基準点

No.133-5 :

B	35° 48'	17.0961	" //	X		m			
L	139° 27'	0.8107	" //	Y					
N	0° 13'	26.9	" //	H			m		
				ジオイド高				39.015 //	
				柱石長					
				縮尺係数				0.999915 //	

視準点の名称	平均方向角	距離	備考
② No.142-5 :	140 10 56.8 //	540.930 <sup>m</sup> //	屋上点;
② No.133 :	153 13 31.2 //	74.859 //	地上点;
埋標形式	地上	地下	屋上
			標識番号
			標一石 金属標
			No.133-5 :

GNSS測量による :

平成26年1月再設 :

「この測量成果は、国土地理院長の助言を受けて得たものである (助言番号) 平25関公第598号」 :

# 所沢市都市基準点（2級）点の記

点名	NO. 134			1/20万図名	1/5万図名	1/2.5万図名
				東京	青梅	所沢
所在地	埼玉県所沢市若狭4-2465-1地先 市道4-461号線					
所有者	所沢市					
管理者	道路部道路総務課			電話 0429-98-9171		
埋設法	地下	標識番号	No. 134	金属標	地目	公衆用道路
選点	平成 8年 9月 2日		選点者	朝日航洋(株) 生井慎之介		
埋標	平成 8年 11月 9日		埋標者	朝日航洋(株) 茂木昭広		
地上点				案内図 (1/15,000)		
方位標 (No. 134-1)				屋上点 ( )		
所在地	若狭4-2449-9地先 市道4-461号線			所在地		
所有者	所沢市 道路部道路総務課 (98-9171)			所有者		

## 所沢市都市基準点成果表（公共）

(AREA = 9) ✓✓

### 2級基準点

No.134

B	35° 48′	13.9476″	✓✓	X		m	
L	139° 24′	49.9785″	✓✓	Y			
N	0° 14′	43.4″	✓✓	H		m	
							99.242 ✓✓ 直接水準
					ジオイド高		39.261 ✓✓
					柱石長		
					縮尺係数		0.999918 ✓✓

視準点の名称	平均方向角	距離	備考
② No.134-5 :	33    0    24.3″ ✓✓	m 55.819 ✓✓	屋上点 :
No.134-1 :	127   17   59.3″ ✓✓	102.389 ✓✓	方位標 :

埋標形式	地上	地下 :	屋上	標識番号	標一石 金属標 :	No.134 :
------	----	------	----	------	--------------	----------

TS測量による。

「この測量成果は、国土地理院長の助言を受けて得たものである（助言番号）平25関公第55号」

平成25年8月 補正パラメーターを用いた改算（座標変換）

# 所沢市都市基準点（2級）点の記

点 名	NO. 135		1/20万図名	1/5万図名	1/2.5万図名
			東 京	青 梅	所 沢
所在地	埼玉県所沢市林1-286				
所有者	埼玉県所沢市林1-49				
管理者	佐久間 清寿			電話 0429-48-2683	
埋設法	地 下	標識番号	No. 135	金属標	地 目
					畑
選 点	平成 8年 9月20日		選 点 者	朝日航洋(株) 生井慎之介	
埋 標	平成 8年11月 7日		埋 標 者	朝日航洋(株) 茂木昭広	
地 上 点			案 内 図 (1/15,000)		
方 位 標 (No. 135-1)			屋 上 点 ( )		
所在地	林1-283地先 市道4-714号線		所在地		
所有者 管理者	所 沢 市 道路部道路総務課 (98-9171)		所有者 管理者		

## 所沢市都市基準点成果表（公共）

(AREA = 9) ✓

### 2級基準点

### No.135

B	35°	48′	11.3056″	✓	X		m	-21749.315	✓
L	139°	23′	17.0073″	✓	Y			-40243.350	✓
N	0°	15′	37.8″	✓	H		m	108.728	✓ 直接水準
					ジオイド高			39.458	✓
					柱石長				
					縮尺係数			0.999920	✓

視準点の名称	平均方向角	距離	備考
② No.137-5 :	104    2    16.9″ ✓	823.014 <sup>m</sup> ✓	屋上点 :
No.135-1 :	224    13    59.6″ ✓	56.647 ✓	方位標 :
埋標形式	地上	地下 :    屋上	標識番号
			標—石 金属標 :
			No.135 :

GPS測量による

「この測量成果は、国土地理院長の助言を受けて得たものである（助言番号）平25関公第55号」

平成25年8月 補正パラメーターを用いた改算（座標変換）

# 所沢市都市基準点（2級）点の記

点 名	NO. 136		1/20万図名	1/5万図名	1/2.5万図名
			東 京	青 梅	所 沢
所在地	埼玉県所沢市北野新町二丁目4-21地先 市道4-288号線				
所有者	所 沢 市				
管理者	道路部道路総務課			電話 0429-98-9171	
埋設法	地 下	標識番号	No. 136	金属標	地 目 公衆用道路
選 点	平成 8年 8月 7日		選 点 者	朝日航洋(株) 茂木昭広	
埋 標	平成 8年12月12日		埋 標 者	朝日航洋(株) 茂木昭広	
地 上 点			案 内 図 (1/15,000)		
方 位 標 (No.136-1)					
所在地	若狭2-1677-2地先 市道4-288号線		所在地		
所有者	所 沢 市 道路部道路総務課 (98-9171)		所有者		

## 所沢市都市基準点成果表（公共）

(AREA = 9) ✓

### 2級基準点

No.136

B	35° 48′	9.5723″	✓		
L	139° 25′	27.5963″	✓	X	m -21817.029 ✓
				Y	-36965.101 ✓
N	0° 14′	21.4″	✓	H	m 94.382 ✓ 直接水準
				ジオイド高	39.176 ✓
				柱石長	
				縮尺係数	0.999917 ✓

視準点の名称	平均方向角	距離	備考
② No.136-5	31° 41′ 27.3″ ✓	125.669 <sup>m</sup> ✓	屋上点
No.136-1	234° 57′ 50.6″ ✓	110.168 <sup>m</sup> ✓	方位標

埋標形式	地上	地下	屋上	標識番号	標石 金属標	No.136
------	----	----	----	------	-----------	--------

TS測量による

「この測量成果は、国土地理院長の助言を受けて得たものである（助言番号）平25関公第55号」

平成25年8月 補正パラメーターを用いた改算（座標変換）

# 所沢市都市基準点（2級）点の記

点 名	NO. 137			1/20万図名	1/5万図名	1/2.5万図名
				東 京	青 梅	所 沢
所在地	埼玉県所沢市林2-131地先 市道4-幹10号線					
所有者	所 沢 市					
管理者	道路部道路総務課			電話 0429-98-9171		
埋設法	地 下	標 識 番 号	No. 137	金 属 標	地 目	公 衆 用 道 路
選 点	平成 8年 8月 5日		選 点 者	朝日航洋(株) 生井慎之介		
埋 標	平成 8年10月 7日		埋 標 者	朝日航洋(株) 茂木昭広		
地 上 点				案 内 図 (1/15,000)		
方 位 標 (No.137-1)				屋 上 点 (No.137-5)		
所在地	林2-129-4地先 市道4-幹10号線			所在地	林2-70	
所有者 管理者	所 沢 市 道路部道路総務課 (98-9171)			所有者 管理者	バイオニアコミュニケーションズ(株) (TEL 49-5111 *FAX要 49-5152)	

## 所沢市都市基準点成果表（公共）

(AREA = 9) ✓

### 2級基準点

No.137

B 35° 48' 7.7589" ✓  
L 139° 23' 46.4614" ✓

X m -21861.950 ✓  
Y -39504.385 ✓

N 0° 15' 20.5" ✓

H m 106.258 ✓ 直接水準  
ジオイド高 39.386 ✓  
柱石長  
縮尺係数 0.999919 ✓

視準点の名称		平均方向角			距離	備考
No.137-1 :		59	12	4.8 ✓	m 73.276 ✓	方位標 :
② No.137-5 :		145	40	9.1 ✓	105.342 ✓	屋上点 :
埋標形式	地上	地下 :	屋上	標識番号	標一石 金属標 :	No.137 :

TS測量による。

「この測量成果は、国土地理院長の助言を受けて得たものである（助言番号）平25関公第55号」

平成25年8月 補正パラメーターを用いた改算（座標変換）

## 所沢市都市基準点成果表（公共）

(AREA = 9) ✓

### 2級基準点

No.137-5

B	35° 48′	4.9450″	✓	X	m	-21948.934	✓
L	139° 23′	48.8430″	✓	Y		-39444.980	✓
N	0° 15′	19.1″	✓	H	m	126.03	✓
				ジオイド高		39.376	✓
				柱石長			
				縮尺係数		0.999919	✓

視準点の名称		平均方向角			距離	備考
② No.130 :		3	2	20.8	m 813.861	地上点 :
② No.161-5 :		206	1	23.5	1318.074	屋上点 :
② No.135 :		284	2	16.9	823.014	地上点 :
② No.137 :		325	40	9.1	105.342	地上点 :
埋標形式	地上	地下	屋上	標識番号	標一石 金属標	No.137-5 :

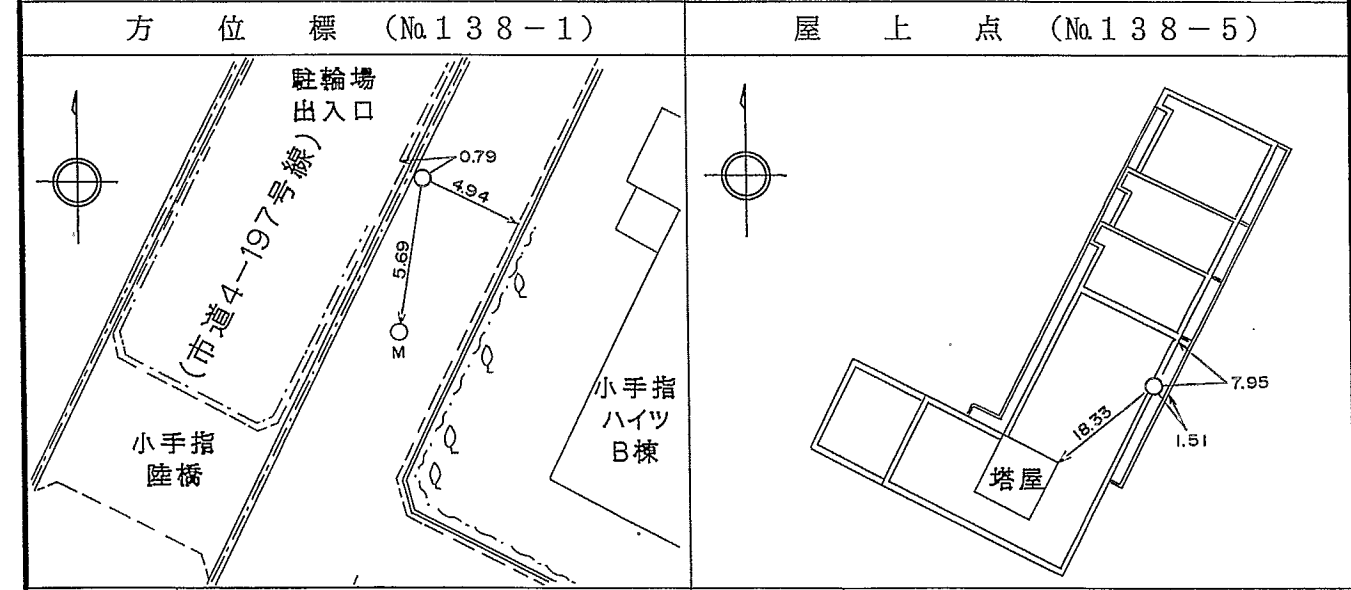
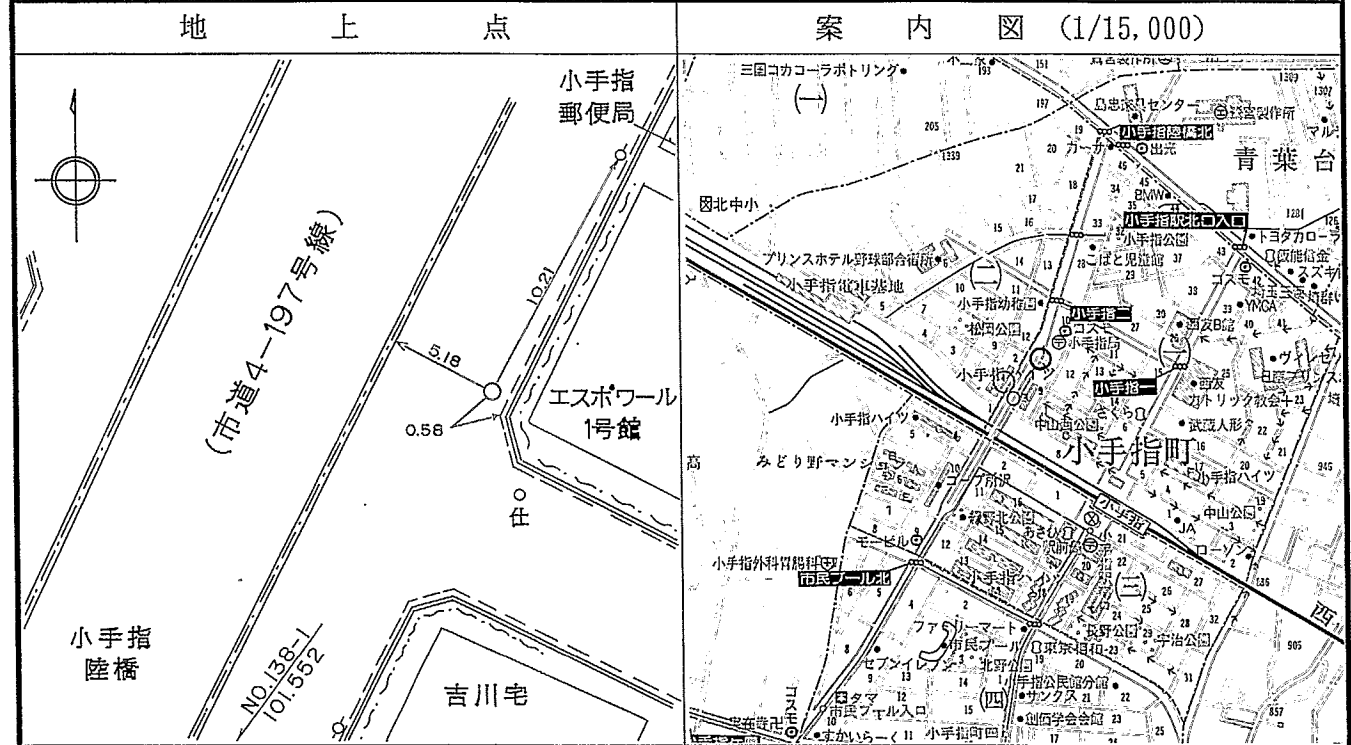
GPS測量による

「この測量成果は、国土地理院長の助言を受けて得たものである（助言番号）平25関公第55号」

平成25年8月 補正パラメーターを用いた改算（座標変換）

# 所沢市都市基準点（2級）点の記

点名	NO. 138			1/20万図名	1/5万図名	1/2.5万図名
				東京	青梅	所沢
所在地	埼玉県所沢市小手指町1-10-8地先 市道4-197号線					
所有者	所沢市					
管理者	道路部道路総務課			電話 0429-98-9171		
埋設法	地下	標識番号	No. 138	金属標	地目	公衆用道路
選点	平成8年8月7日		選点者	朝日航洋(株) 茂木昭広		
埋標	平成8年10月30日		埋標者	朝日航洋(株) 茂木昭広		



所在地	小手指町1-9-3地先 市道4-197号線	所在地	小手指町2-2-2
所有者 管理者	所沢市 道路部道路総務課 (98-9171)	所有者 管理者	西武小手指ハイツA棟管理組合 西武小手指ハイツA棟管理人室 (26-9240)

## 所沢市都市基準点成果表（公共）

(AREA = 9) ✓

### 2級基準点

No.138

B	35° 48'	12.0784 "	✓	X	m	-21744.198	✓
L	139° 26'	10.1806 "	✓	Y		-35895.690	✓
N	0° 13'	56.5 "	✓	H	m	87.118	✓直接水準
				ジオイド高		39.100	✓
				柱石長			
				縮尺係数		0.999916	✓

視準点の名称		平均方向角			距離	備考
No.138-1 :		211	30	16.9	m	方位標 :
② No.138-5 :		231	41	29.0		屋上点 :
埋標形式	地上	地下 :	屋上	標識番号	標一石 金属標 :	No.138 :

TS測量による。

「この測量成果は、国土地理院長の助言を受けて得たものである（助言番号）平25関公第55号」

平成25年8月 補正パラメーターを用いた改算（座標変換）

## 所沢市都市基準点成果表（公共）

(AREA = 9) ✓

### 2級基準点

No.138-5

B	35° 48'	10.3136"	✓	X		m			
								-21798.308	✓
L	139° 26'	7.4612"	✓	Y				-35964.184	✓
N	0° 13'	58.0"	✓	H		m			
								110.04	✓
								ジオイド高	✓
								39.102	✓
								柱石長	
								縮尺係数	✓
								0.999916	✓

視準点の名称	平均方向角	距離	備考
② No.120-5 :	18 25 13.9 ✓	852.081 <sup>m</sup> ✓	屋上点 :
② No.129-5 :	38 52 39.2 ✓	666.704 ✓	屋上点 :
② No.138 :	51 41 29.0 ✓	87.296 ✓	地上点 :
② No.139-5 :	257 14 15.3 ✓	768.431 ✓	屋上点 :
② No.136-5 :	275 23 22.1 ✓	939.134 ✓	屋上点 :

埋標形式	地上	地下	屋上	標識番号	標—石 金—属標	No.138-5 :
------	----	----	----	------	-------------	------------

GPS測量による。

「この測量成果は、国土地理院長の助言を受けて得たものである（助言番号）平25関公第55号」

平成25年8月 補正パラメーターを用いた改算（座標変換）

# 所沢市都市基準点（2級）点の記

点 名	NO. 139	1/20万図名 東 京	1/5万図名 青 梅	1/2.5万図名 所 沢			
所 在 地	埼玉県所沢市北野新町二丁目5-11						
	埼玉県立所沢西高等学校						
所 有 者 管 理 者	埼玉県教育局財務課施設第一係						
	埼玉県立所沢西高等学校			電話 0429-49-2411			
埋 設 法	地 下	標 識 番 号	No. 139	金 属 標 地 目 学 校 用 地			
選 点	平成 8年 8月 6日		選 点 者	朝日航洋（株） 茂木昭広			
埋 標	平成 8年11月15日		埋 標 者	朝日航洋（株） 茂木昭広			
地 上 点		案 内 図 (1/15,000)					
方 位 標 (No. 139-1)		屋 上 点 (No. 139-5)					
所 在 地	北野新町二丁目5-11			所 在 地	北野新町二丁目5-11		
所 有 者 管 理 者	埼玉県教育局財務課施設第一係 埼玉県立所沢西高等学校 (49-2411)			所 有 者 管 理 者	埼玉県教育局財務課施設第一係 埼玉県立所沢西高等学校 (49-2411)		

## 所沢市都市基準点成果表（公共）

(AREA = 9) ✓✓

### 2級基準点

No.139

B	35° 48'	2.6920"	✓✓	X		m	-22030.595	✓✓	
L	139° 25'	42.2382"	✓✓	Y			-36598.387	✓✓	
N	0° 14'	12.8"	✓✓	H		m	89.686	✓✓	直接水準
				ジオイド高			39.137	✓✓	
				柱石長					
				縮尺係数			0.999917	✓✓	

視準点の名称	平均方向角	距離	備考
No.139-1 :	251 13 43.3 ✓✓	149.606 <sup>m</sup> ✓✓	方位標 :
② No.139-5 :	298 30 13.6 ✓✓	131.079 ✓✓	屋上点 :
埋標形式	地上	地下 ;	屋上
		標識番号	標一石 金属標 ;
No.139 ;			

TS測量による、

「この測量成果は、国土地理院長の助言を受けて得たものである（助言番号）平25関公第55号」

平成25年8月 補正パラメーターを用いた改算（座標変換）

## 所沢市都市基準点成果表（公共）

(AREA = 9)

### 2級基準点

No.139-5

B	35° 48'	4.7061 "		X		m	
							-21968.047
L	139° 25'	37.6401 "		Y			-36713.568
N	0° 14'	15.5 "		H		m	
							108.72
				ジオイド高			39.149
				柱石長			
				縮尺係数			0.999917

視準点の名称	平均方向角	距離	備考
② No.138-5 :	77 14 15.3	m 768.431	屋上点 :
② No.139 :	118 30 13.6	131.079	地上点 :
② No.150-5 :	160 39 16.9	602.899	屋上点 :
② No.136-5 :	324 16 29.7	317.754	屋上点 :
埋標形式	地上	地下	屋上 :
			標識番号
			標石 金属標 :
			No.139-5 :

GPS測量による。

「この測量成果は、国土地理院長の助言を受けて得たものである（助言番号）平25関公第55号」

平成25年8月 補正パラメーターを用いた改算（座標変換）

# 所沢市都市基準点（2級）点の記

点名	NO. 140		1/20万図名	1/5万図名	1/2.5万図名
			東京	青梅	所沢
所在地	埼玉県所沢市並木3-2地先 市道3-857号線				
所有者	所沢市				
管理者	道路部道路総務課				電話 0429-98-9171
埋設法	地下	標識番号	No. 140	金属標	地目
					公衆用道路
選点	平成8年7月23日		選点者	朝日航洋(株) 茂木昭広	
埋標	平成8年12月12日		埋標者	朝日航洋(株) 茂木昭広	
地上点			案内図 (1/15,000)		
方位標 (No. 140-1)			屋上点 (No. 140-5)		
所在地	並木3-2地先 市道3-857号線		所在地	並木3-2 (所沢宿舎6号棟)	
所有者	所沢市 道路部道路総務課 (98-9171)		所有者	防衛庁 防衛医科大学校 事務局厚生課 (95-1526)	

## 所沢市都市基準点成果表（公共）

(AREA = 9) ✓

### 2級基準点

No.140

B	35° 48'	8.6280"	✓	X	m -21862.903 ✓
L	139° 28'	17.3588"	✓	Y	-32703.255 ✓
N	0° 12' 42.0"	✓		H	m 67.566 ✓ 直接水準
				ジオイド高	38.866 ✓
				柱石長	
				縮尺係数	0.999913 ✓

視準点の名称	平均方向角	距離	備考
② No.140-5 :	° ' " ✓ 227 8 21.5	m ✓ 80.569	屋上点 :
No.140-1 :	° ' " ✓ 348 59 1.5	m ✓ 120.374	方位標 :

埋標形式	地上	地下 ;	屋上	標識番号	標—石 金属標	No.140 :
------	----	------	----	------	------------	----------

TS測量による。

「この測量成果は、国土地理院長の助言を受けて得たものである（助言番号）平25関公第55号」

平成25年8月 補正パラメーターを用いた改算（座標変換）

## 所沢市都市基準点成果表（公共）

(AREA = 9) ✓✓

### 2級基準点

No.140-5

B	35° 48'	6.8428 "	✓✓	X	<sup>m</sup> -21917.703 ✓✓
L	139° 28'	15.0147 "	✓✓	Y	-32762.308 ✓✓
N	0° 12'	43.4 "	✓✓	H	<sup>m</sup> 92.61 ✓✓
				ジオイド高	38.866 ✓✓
				柱石長	
				縮尺係数	0.999913 ✓✓

視準点の名称		平均方向角			距離	備考
② No.124-5 :		°	'	"	<sup>m</sup> 1098.098 ✓✓	屋上点 :
② No.131-5 :		23	9	37.8 ✓✓	790.079 ✓✓	屋上点 :
② No.140 :		43	53	53.0 ✓✓	80.569 ✓✓	地上点 :
② No.132-5 :		47	8	21.5 ✓✓	632.067 ✓✓	屋上点 :
		318	29	51.8 ✓✓		
埋標形式	地上	地下	屋上 :	標識番号	標—石 金属標 :	No.140-5 :

GPS測量による

「この測量成果は、国土地理院長の助言を受けて得たものである（助言番号）平25関公第55号」

平成25年8月 補正パラメーターを用いた改算（座標変換）

# 所沢市都市基準点（2級）点の記

点 名	NO. 141		1/20万図名	1/5万図名	1/2.5万図名
			東 京	青 梅	所 沢
所 在 地	埼玉県所沢市泉町1806-1地先				
	市道3-幹7号線				
所 有 者	所 沢 市				
管 理 者	道路部道路総務課				電話 0429-98-9171
埋 設 法	地 下	標 識 番 号	No. 1 4 1	金 属 標	地 目
					公衆用道路
選 点	平成 8年 7月 22日		選 点 者	朝日航洋(株) 御船博文	
埋 標	平成 8年 10月 2日		埋 標 者	朝日航洋(株) 茂木昭広	
地 上 点			案 内 図 (1/15,000)		
方 位 標 (No. 141-1)			屋 上 点 (No. 141-5)		
所 在 地	泉町1803-2地先 市道3-幹7号線		所 在 地	泉町1789	
所 有 者 管 理 者	所 沢 市 道路部道路総務課 (98-9171)		所 有 者 管 理 者	学校法人 秋草学園 秋草学園短期大学 (25-1111)	

## 所沢市都市基準点成果表（公共）

(AREA = 9) ✓✓

### 2級基準点

No.141

B	35° 48'	5.2209"	✓✓	X	-21964.643	m	✓✓		
L	139° 27'	42.6776"	✓✓	Y	-33574.339		✓✓		
N	0° 13'	2.3"	✓✓	H	73.244	m	✓✓	直接水準	
				ジオイド高	38.920		✓✓		
				柱石長					
				縮尺係数	0.999914		✓✓		

視準点の名称	平均方向角	距離	備考
No.141-1 :	137° 8' 18.9" ✓✓	79.061 m ✓✓	方位標 :
② No.141-5 :	304° 48' 18.7" ✓✓	62.868 m ✓✓	屋上点 :

埋標形式	地上	地下	屋上	標識番号	標石 金属標	No.141 :
------	----	----	----	------	-----------	----------

TS測量による。

「この測量成果は、国土地理院長の助言を受けて得たものである（助言番号）平25関公第55号」

平成25年8月 補正パラメーターを用いた改算（座標変換）

## 所沢市都市基準点成果表（公共）

(AREA = 9) ✓✓

### 2級基準点

No.141-5

B	35° 48'	6.3789 "	✓✓	X	<sup>m</sup> -21928.762 ✓✓
L	139° 27'	40.6163 "	✓✓	Y	-33625.955 ✓✓
N	0° 13'	3.5 "	✓✓	H	<sup>m</sup> 88.32 ✓✓
				ジオイド高	38.925 ✓✓
				柱石長	
				縮尺係数	0.999914 ✓✓

視準点の名称		平均方向角			距離	備考
② No.141 :		124	48	18.7 "	<sup>m</sup> 62.868 ✓✓	地上点 :
② No.149-5 :		150	27	52.4 "	584.456 ✓✓	屋上点 :
② No.147-5 :		209	35	5.5 "	514.782 ✓✓	屋上点 :
埋標形式	地上	地下	屋上 :	標識番号	標石 金属標	No.141-5 :

GPS測量による

「この測量成果は、国土地理院長の助言を受けて得たものである（助言番号）平25関公第55号」

平成25年8月 補正パラメーターを用いた改算（座標変換）

# 所沢市都市基準点（2級）点の記

点 名	NO. 142		1/20万図名	1/5万図名	1/2.5万図名
			東 京	青 梅	所 沢
所在地	埼玉県所沢市けやき台1-38-1 所沢市立清進小学校				
所有者	所沢市教育委員会		電話 0429-98-9235		
管理者	所沢市立清進小学校		電話 0429-24-0637		
埋設法	地 下	標識番号	No. 142	金属標	地 目
					学校用地
選 点	平成 8年 7月22日		選 点 者	朝日航洋(株) 御船博文	
埋 標	平成 8年 9月17日		埋 標 者	朝日航洋(株) 茂木昭広	
地 上 点			案 内 図 (1/15,000)		
方 位 標 (No.142-1)			屋 上 点 (No.142-5)		
所在地	けやき台1-38-1		所在地	けやき台1-38-1	
所有者	所沢市教育委員会 (98-9235)		所有者	所沢市教育委員会 (98-9235)	
管理者	所沢市立清進小学校 (24-0637)		管理者	所沢市立清進小学校 (24-0637)	

## 所沢市都市基準点成果表（公共）

(AREA = 9) ✓✓

### 2級基準点

No.142

B	35° 47' 59.2459" ✓✓	X	<sup>m</sup> -22145.913 ✓✓
L	139° 27' 12.8851" ✓✓	Y	-34323.017 ✓✓
N	0° 13' 19.7" ✓✓	H	<sup>m</sup> 76.460 ✓✓ 直接水準
		ジオイド高	38.960 ✓✓
		柱石長	
		縮尺係数	0.999915 ✓✓

視準点の名称	平均方向角	距離	備考
② No.142-5 :	18 27 55.6 ✓✓	<sup>m</sup> 143.228 ✓✓	屋上点 :
No.142-1 :	323 17 5.3 ✓✓	106.305 ✓✓	方位標 :
埋標形式	地上	地下 :	屋上
		標識番号	標一石 金属標 :
			No.142 :

TS測量による。

「この測量成果は、国土地理院長の助言を受けて得たものである（助言番号）平25関公第55号」

平成25年8月 補正パラメーターを用いた改算（座標変換）

## 所沢市都市基準点成果表（公共）

(AREA = 9) //

### 2級基準点

No.142-5

B	35° 48'	3.6594 "	X	m -22010.071 //
L	139° 27'	14.6709 "	Y	-34277.656 //
N	0° 13'	18.7 "	H	m 87.59 //
			ジオイド高	38.966 //
			柱石長	
			縮尺係数	0.999914 //

視準点の名称		平均方向角			距離	備考
② No.147-5 :		132	39	26.9 "	m 540.649 //	屋上点 :
② No.142 :		198	27	55.6 "	143.228 //	地上点 :
埋標形式	地上	地下	屋上 :	標識番号	標石 金属標 :	No.142-5 :

GPS測量による。

「この測量成果は、国土地理院長の助言を受けて得たものである（助言番号）平25関公第55号」

平成25年8月 補正パラメーターを用いた改算（座標変換）

# 所沢市都市基準点（2級）点の記

点 名	NO. 143			1/20万図名	1/5万図名	1/2.5万図名
				東 京	青 梅	所 沢
所在地	埼玉県所沢市緑町3-18-3地先 一般国道463号線					
所有者	埼 玉 県					
管理者	川越土木事務所管理課			電話 0492-43-2020		
埋設法	地 下	標識番号	No. 143	金属標	地 目	公衆用道路
選 点	平成 8年 8月 7日		選 点 者	朝日航洋(株) 茂木昭広		
埋 標	平成 8年11月21日		埋 標 者	朝日航洋(株) 茂木昭広		
地 上 点			案 内 図 (1/15,000)			
方 位 標 (No.143-1)			屋 上 点 (No.143-5)			
所在地	緑町3-19-17地先 一般国道463号線			所在地	上新井五丁目78-1	
所有者	埼 玉 県 川越土木事務所管理課 (0492-43-2020)			所有者	富士建設工業(株) 管理センター 富士建設工業(株) メルベイエツ (92-6001)	

## 所沢市都市基準点成果表 (公共)

(AREA = 9) ✓

### 2級基準点

No.143

B	35° 48'	2.8306"	✓	X		m			
			✓					-22033.359	✓
L	139° 26'	51.6707"	✓	Y				-34855.198	✓
			✓						
N	0° 13'	32.1"	✓	H		m		80.383	✓ 直接水準
				ジオイド高				39.005	✓
				柱石長					
				縮尺係数				0.999915	✓

視準点の名称	平均方向角	距離	備考
② No.143-5 :	151    7    7.3 ✓	m 85.101 ✓	屋上点 :
No.143-1 :	306    2    56.8 ✓	92.589 ✓	方位標 :

埋標形式	地上	地下 ;	屋上	標識番号	標一石 金属標 ;	No.143 ;
------	----	------	----	------	--------------	----------

TS測量による。

「この測量成果は、国土地理院長の助言を受けて得たものである (助言番号) 平25関公第55号」

平成25年8月 補正パラメーターを用いた改算 (座標変換)

## 所沢市都市基準点成果表（公共）

(AREA = 9) //

### 2級基準点

No.143-5

B	35° 48'	0.4182"	//	X	m	-22107.869	//
L	139° 26'	53.3194"	//	Y		-34814.098	//
N	0° 13'	31.2"	//	H	m	103.54	//
				ジオイド高		38.998	//
				柱石長			
				縮尺係数		0.999915	//

視準点の名称	平均方向角	距離	備考
② No.147-5 :	106    2    22.6 //	m 971.927 //	屋上点 :
② No.151-5 :	229    49    8.2 //	650.326 //	屋上点 :
② No.148-5 :	252    27    51.0 //	959.141 //	屋上点 :
② No.143 :	331    7    7.3 //	85.101 //	地上点 :

埋標形式	地上	地下	屋上 :	標識番号	標石 金属標 :	No.143-5 :
------	----	----	------	------	-------------	------------


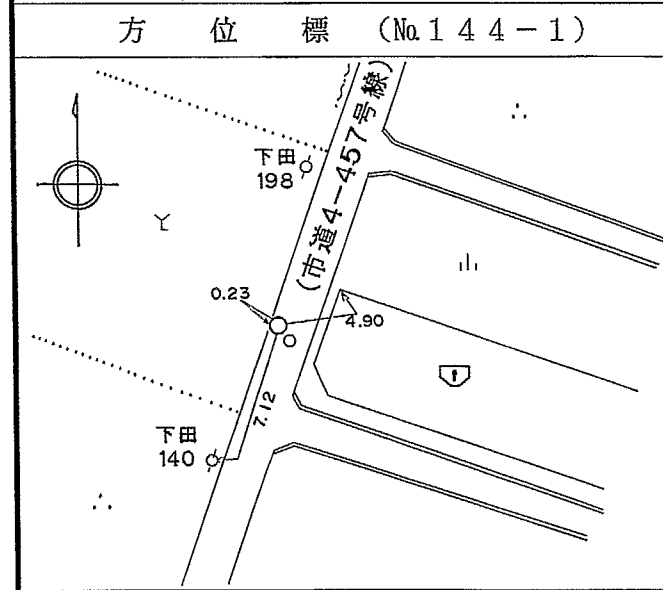
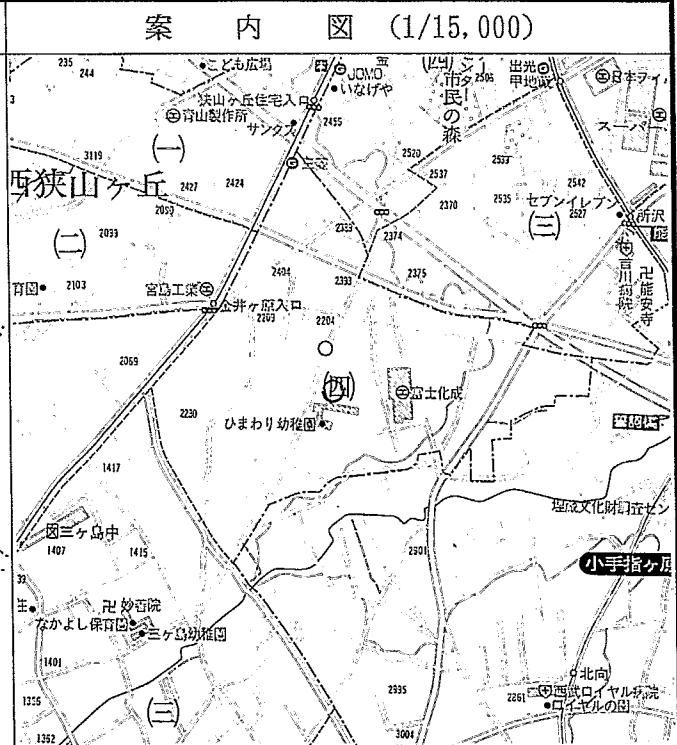
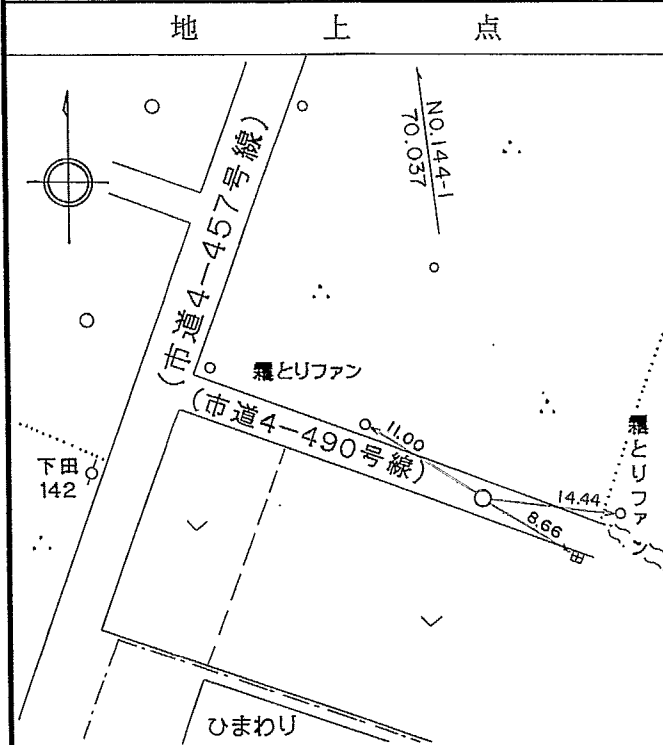
GPS測量による

「この測量成果は、国土地理院長の助言を受けて得たものである（助言番号）平25関公第55号」

平成25年8月 補正パラメーターを用いた改算（座標変換）

# 所沢市都市基準点（2級）点の記

点 名	NO. 144			1/20万図名	1/5万図名	1/2.5万図名
				東 京	青 梅	所 沢
所 在 地	埼玉県所沢市三ヶ島4-2284-1地先 市道4-490号線					
所 有 者	所 沢 市					
管 理 者	道路部道路総務課			電話 0429-98-9171		
埋 設 法	地 下	標 識 番 号	No. 1 4 4	金 属 標	地 目	公 衆 用 道 路
選 点	平成 8年 7月 25日	選 点 者		朝日航洋(株) 御船博文		
埋 標	平成 8年 9月 28日	埋 標 者		朝日航洋(株) 茂木昭広		



所 在 地	三ヶ島4-2201地先 市道4-457号線	所 在 地	
所 有 者	所 沢 市 道路部道路総務課 (98-9171)	所 有 者	

## 所沢市都市基準点成果表 (公共)

(AREA = 9) ✓✓

### 2級基準点

No.144

B	35°	47'	56.8067"	✓✓	X		m	-22206.330	✓✓
L	139°	24'	48.8804"	✓✓	Y			-37938.765	✓✓
N	0°	14'	43.9"	✓✓	H		m	101.795	✓✓ 直接水準
					ジオイド高			39.236	✓✓
					柱石長				
					縮尺係数			0.999918	✓✓

視準点の名称	平均方向角	距離	備考
① No.42-5 :	244    15    17.7" ✓✓	569.349 <sup>m</sup> ✓✓	屋上点 :
No.144-1 :	339    2    1.0" ✓✓	70.035 ✓✓	方位標 :
埋標形式	地上	地下 :	屋上
		標識番号	標—石 金属標 :
			No.144 :

GPS測量による。

「この測量成果は、国土地理院長の助言を受けて得たものである (助言番号) 平25関公第55号」

平成25年8月 補正パラメーターを用いた改算 (座標変換)

# 所沢市都市基準点（2級）点の記

点 名	NO. 145		1/20万図名	1/5万図名	1/2.5万図名
			東 京	青 梅	所 沢
所在地	埼玉県所沢市三ヶ島5-2053-3地先 市道4-786号線				
所有者	所 沢 市				
管理者	道路部道路総務課			電話 0429-98-9171	
埋設法	地 下	標識番号	No. 145	金属標	地 目
					公衆用道路
選 点	平成 8年 7月26日		選 点 者	朝日航洋(株) 御船博文	
埋 標	平成 8年10月 5日		埋 標 者	朝日航洋(株) 茂木昭広	
地 上 点			案 内 図 (1/15,000)		
方 位 標 (No.145-1)			屋 上 点 ( )		
所在地	三ヶ島5-2048-1地先 市道4-786号線		所在地		
所有者	所 沢 市 道路部道路総務課 (98-9171)		所有者		

## 所沢市都市基準点成果表 (公共)

(AREA = 9) ✓✓

### 2級基準点

No.145

B	35°	47'	57.3808"	✓✓	X	-22185.341	m ✓✓
L	139°	24'	18.5418"	✓✓	Y	-38700.385	✓✓
N	0°	15'	1.7"	✓✓	H	106.300	m 直接水準 ✓✓
					ジオイド高	39.300	✓✓
					柱石長		
					縮尺係数	0.999918	✓✓

視準点の名称	平均方向角	距離	備考
No.145-1 ;	45 42 45.9" ✓✓	110.966 <sup>m</sup> ✓✓	方位標 .
② No.155-5 ;	188 47 54.9" ✓✓	670.107 ✓✓	屋上点 .

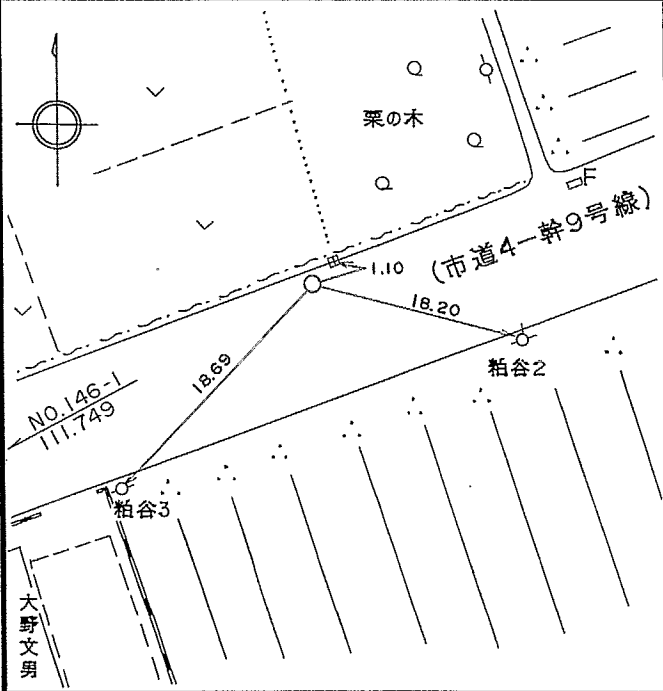
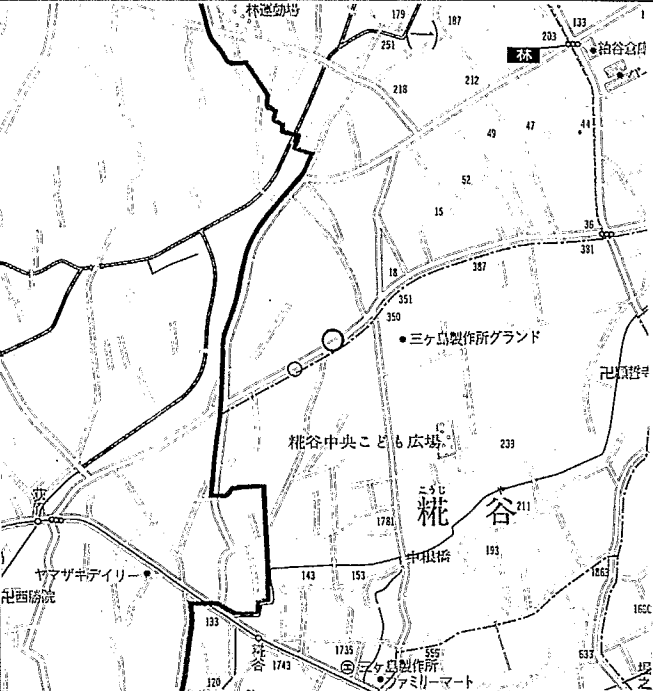
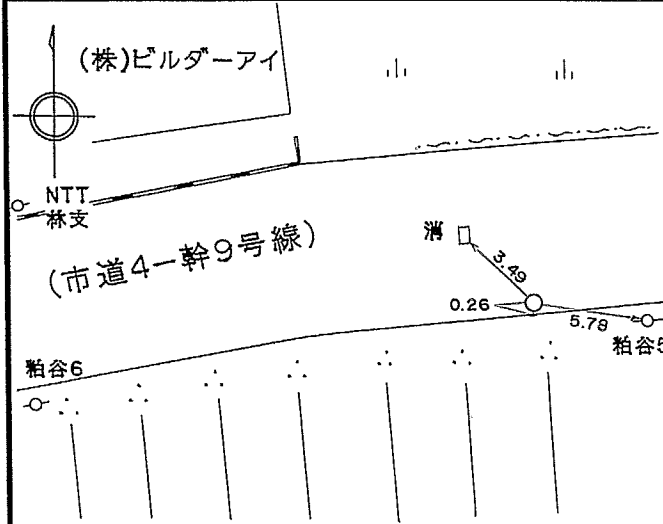
埋標形式	地上	地下 ;	屋上	標識番号	標—石 —金属標 ;	No.145 ;
------	----	------	----	------	---------------	----------

GPS測量による .

「この測量成果は、国土地理院長の助言を受けて得たものである (助言番号) 平25関公第55号」

平成25年8月 補正パラメーターを用いた改算 (座標変換)

# 所沢市都市基準点（2級）点の記

点 名	NO. 146			1/20万図名	1/5万図名	1/2.5万図名
				東 京	青 梅	所 沢
所在地	埼玉県所沢市林1-760-1地先 市道4-幹9号線					
所有者	所 沢 市					
管理者	道路部道路総務課				電話 0429-98-9171	
埋設法	地 下	標識番号	No. 146	金属標	地 目	公衆用道路
選 点	平成 8年 8月 5日		選点者	朝日航洋(株) 生井慎之介		
埋 標	平成 8年10月 4日		埋標者	朝日航洋(株) 茂木昭広		
地 上 点				案 内 図 (1/15,000)		
						
方 位 標 (No. 146-1)				屋 上 点 ( )		
						
所在地	糎谷318地先 市道4-幹9号線			所在地		
所有者	所 沢 市 道路部道路総務課 (98-9171)			所有者		

## 所沢市都市基準点成果表 (公共)

(AREA = 9) ✓✓

### 2級基準点

No.146

B	35° 47'	47.8679 "	✓✓	X	m -22472.609 ✓✓
L	139° 23'	25.6964 "	✓✓	Y	-40028.475 ✓✓
N	0° 15'	32.5 "	✓✓	H	m 115.185 ✓✓ 直接水準
				ジオイド高	39.404 ✓✓
				柱石長	
				縮尺係数	0.999920 ✓✓

視準点の名称	平均方向角	距離	備考
① No.54 :	166 56 54.6 ✓✓	1083.912 <sup>m</sup> ✓✓	地上点 :
No.146-1 :	238 12 6.1 ✓✓	111.750 ✓✓	方位標 :

埋標形式	地上	地下 :	屋上	標識番号	標—石 金属標 :	No.146 :
------	----	------	----	------	--------------	----------

GPS測量による。

「この測量成果は、国土地理院長の助言を受けて得たものである (助言番号) 平25関公第55号」

平成25年7月 補正パラメーターを用いた改算 (座標変換)

# 所沢市都市基準点（2級）点の記

点 名	NO. 147		1/20万図名	1/5万図名	1/2.5万図名
			東 京	青 梅	所 沢
所在地	埼玉県所沢市けやき台2-44-1 所沢市立所沢中学校				
所有者	所沢市教育委員会		電話 0429-98-9235		
管理者	所沢市立所沢中学校		電話 0429-22-4138		
埋設法	地 下	標 識 番 号	No. 1 4 7	金 属 標	地 目
選 点	平成 8 年 7 月 2 2 日	選 点 者	朝日航洋(株) 茂木昭広		
埋 標	平成 8 年 9 月 1 7 日	埋 標 者	朝日航洋(株) 茂木昭広		
地 上 点			案 内 図 (1/15,000)		
方 位 標 (No. 1 4 7 - 1)			屋 上 点 (No. 1 4 7 - 5)		
所在地	けやき台2-44-1		所在地	けやき台2-44-1	
所有者	所沢市教育委員会 (98-9235)		所有者	所沢市教育委員会 (98-9235)	
管理者	所沢市立所沢中学校 (22-4138)		管理者	所沢市立所沢中学校 (22-4138)	

## 所沢市都市基準点成果表（公共）

(AREA = 9) ✓✓

### 2級基準点

No.147

B	35° 47'	54.5827"	✓✓✓	X		m	-22291.532 ✓✓
L	139° 27'	32.6192"	✓✓✓	Y			-33828.117 ✓✓
N	0° 13'	8.1"	✓✓	H		m	75.123 ✓✓直接水準
				ジオイド高			38.917 ✓✓
				柱石長			
				縮尺係数			0.999914 ✓✓

視準点の名称	平均方向角	距離	備考
② No.147-5 :	211    29    4.0 ✓✓	m 99.517 ✓✓	屋上点 :
No.147-1 :	276    36    49.5 ✓✓	123.656 ✓✓	方位標 :
埋標形式	地上	地下 : 屋上	標識番号
			標一石 金属標 :
			No.147 :

TS測量による

「この測量成果は、国土地理院長の助言を受けて得たものである（助言番号）平25関公第55号」

平成25年7月 補正パラメーターを用いた改算（座標変換）

## 所沢市都市基準点成果表（公共）

(AREA = 9) ✓

### 2級基準点

No.147-5

B	35° 47' 51.8227" ✓	X	m -22376.391 ✓
L	139° 27' 30.5622" ✓	Y	-33880.087 ✓
N	0° 13' 9.3" ✓	H	m 93.34 ✓
		ジオイド高	38.915 ✓
		柱石長	
		縮尺係数	0.999914 ✓

視準点の名称		平均方向角			距離	備考
② No.141-5 :		29	35	5.4" ✓	m 514.782 ✓	屋上点 :
② No.147 :		31	29	4.0" ✓	99.517 ✓	地上点 :
② No.149-5 :		96	24	5.3" ✓	545.671 ✓	屋上点 :
② No.143-5 :		286	2	22.5" ✓	971.927 ✓	屋上点 :
② No.142-5 :		312	39	26.8" ✓	540.649 ✓	屋上点 :
埋標形式	地上	地下	屋上 :	標識番号	標石 金属標	No.147-5 :

GPS測量による。

「この測量成果は、国土地理院長の助言を受けて得たものである（助言番号）平25関公第55号」

平成25年8月 補正パラメーターを用いた改算（座標変換）

# 所沢市都市基準点（2級）点の記

点名	NO. 148			1/20万図名	1/5万図名	1/2.5万図名
				東京	青梅	所沢
所在地	埼玉県所沢市小手指町3-29					
	宇治公園					
所有者	所沢市					
管理者	建設部 公園課			電話 0429-98-9196		
埋設法	地下	標識番号	No. 148	金属標	地目	公園用地
選点	平成 8年 8月 6日	選点者	朝日航洋(株) 茂木昭広			
埋標	平成 8年10月31日	埋標者	朝日航洋(株) 茂木昭広			
地上点				案内図 (1/15,000)		
方位標 (No. 148-1)				屋上点 (No. 148-5)		
所在地	小手指町3-29 宇治公園			所在地	小手指町4-22-2	
所有者	所沢市			所有者	所沢市管財課	
管理者	建設部 公園課 (2998-9196)			管理者	小手指公民館分館 (98-9053) (48-8780)	

## 所沢市都市基準点成果表（公共）

(AREA = 9) ✓✓

### 2級基準点

No.148

B	35° 47' 53.2131" ✓✓	X	m -22326.447 ✓✓
L	139° 26' 18.6276" ✓✓	Y	-35685.971 ✓✓
N	0° 13' 51.4" ✓✓	H	m 86.885 ✓✓ 直接水準
		ジオイド高	39.051 ✓✓
		柱石長	
		縮尺係数	0.999916 ✓✓

視準点の名称		平均方向角			距離	備考
② No.148-5 :		211	11	36.2 ✓✓	m 82.292 ✓✓	屋上点 :
No.148-1 :		350	28	21.2 ✓✓	57.418 ✓✓	方位標 :
埋標形式	地上	地下 :	屋上	標識番号	標一石 金属標 :	No.148 :

TS測量による .

「この測量成果は、国土地理院長の助言を受けて得たものである（助言番号）平25関公第55号」

平成25年7月 補正パラメーターを用いた改算（座標変換）

## 所沢市都市基準点成果表（公共）

(AREA = 9) ✓

### 2級基準点

No.148-5

B	35° 47' 50.9235" ✓	X	m -22396.836 ✓
L	139° 26' 16.9415" ✓	Y	-35728.589 ✓
N	0° 13' 52.4" ✓	H	m 102.51 ✓
		ジオイド高	39.050 ✓
		柱石長	
		縮尺係数	0.999916 ✓

視準点の名称		平均方向角			距離	備考
② No.148 :		31	11	36.2 ✓	m 82.292 ✓	地上点 :
② No.143-5 :		72	27	50.9 ✓	959.141 ✓	屋上点 :
埋標形式	地上	地下	屋上	標識番号	標—石 金属標 :	No.148-5 :

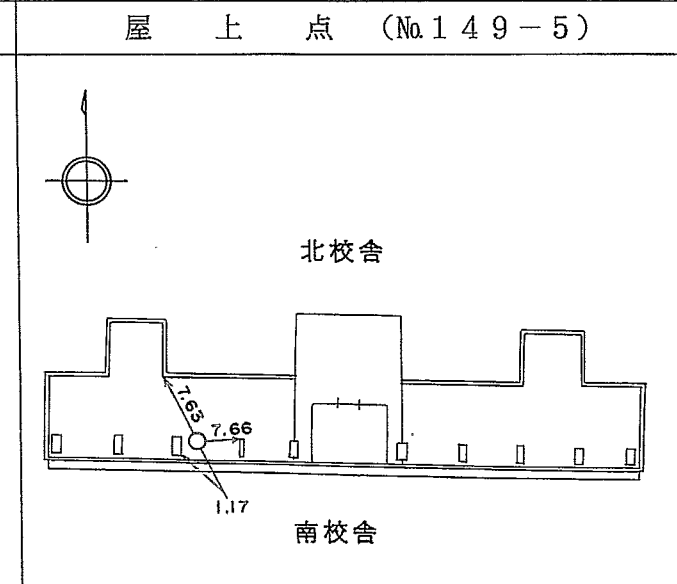
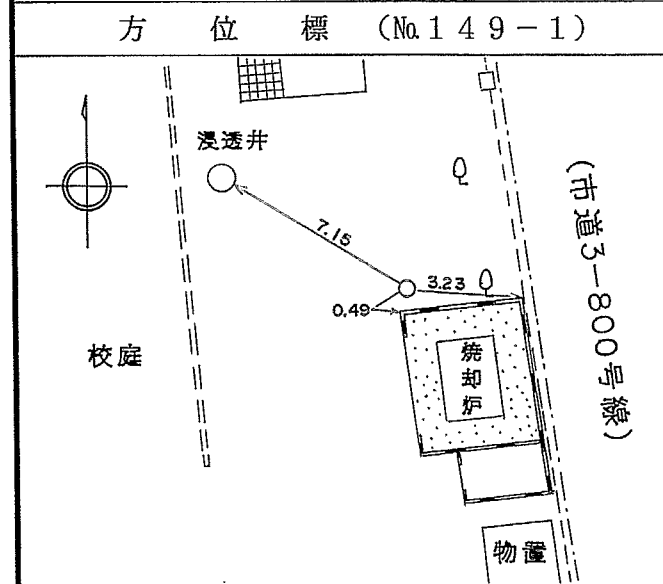
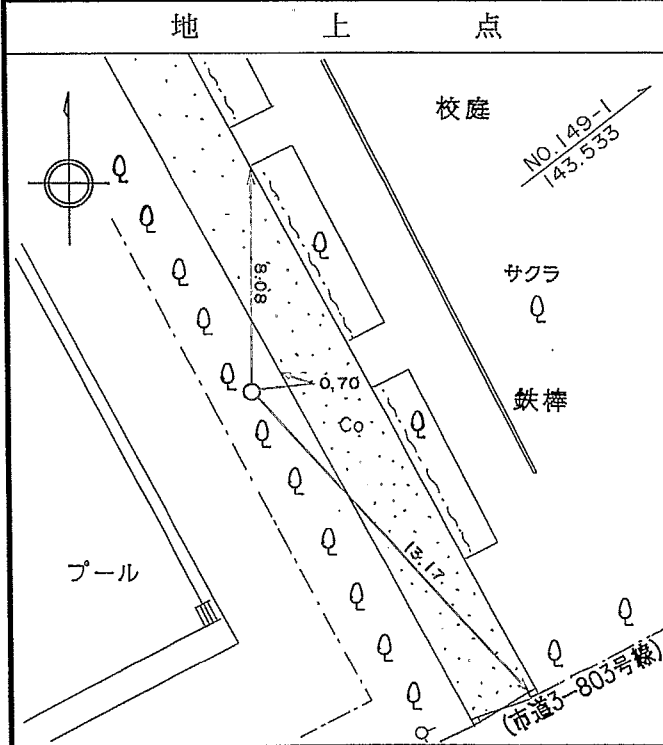
GPS測量による。

「この測量成果は、国土地理院長の助言を受けて得たものである（助言番号）平25関公第55号」

平成25年8月 補正パラメーターを用いた改算（座標変換）

# 所沢市都市基準点（2級）点の記

点 名	NO. 149			1/20万図名	1/5万図名	1/2.5万図名
				東 京	青 梅	所 沢
所 在 地	埼玉県所沢市北有楽町26-20					
	所沢市立明峰小学校					
所 有 者	所沢市教育委員会			電話 0429-98-9235		
	管 理 者	所沢市立明峰小学校			電話 0429-22-7591	
埋 設 法		地 下	標 識 番 号	No. 149	金 属 標	地 目
選 点	平成 8年	7月22日	選 点 者	朝日航洋(株) 茂木昭広		
埋 標	平成 8年	9月18日	埋 標 者	朝日航洋(株) 茂木昭広		



所 在 地	北有楽町26-20	所 在 地	北有楽町26-20
所 有 者	所沢市教育委員会 (98-9235)	所 有 者	所沢市教育委員会 (98-9235)
管 理 者	所沢市立明峰小学校 (22-7591)	管 理 者	所沢市立明峰小学校 (22-7591)

## 所沢市都市基準点成果表（公共）

(AREA = 9) ✓✓

### 2級基準点

No.149

B	35° 47' 46.0529" ✓✓	X	<sup>m</sup> -22556.245 ✓✓
L	139° 27' 51.9537" ✓✓	Y	-33343.682 ✓✓
N	0° 12' 56.8" ✓✓	H	<sup>m</sup> 77.094 ✓✓ 直接水準
		ジオイド高	38.866 ✓✓
		柱石長	
		縮尺係数	0.999914 ✓✓

視準点の名称		平均方向角		距離	備考
② No.149-5	:	2	47 53.0 ✓✓	<sup>m</sup> 119.172 ✓✓	屋上点 ;
No.149-1	:	42	35 55.3 ✓✓	143.533 ✓✓	方位標 ;
埋標形式	地上	地下 ;	屋上	標識番号	標—石 金属標 ;
No.149 ;					

TS測量による .

「この測量成果は、国土地理院長の助言を受けて得たものである（助言番号）平25関公第55号」

平成25年7月 補正パラメーターを用いた改算（座標変換）

## 所沢市都市基準点成果表 (公共)

(AREA = 9) ✓

### 2級基準点

No.149-5

B	35°	47'	49.9156"	✓	X		m	-22437.225	✓
L	139°	27'	52.1675"	✓	Y			-33337.865	✓
N	0°	12'	56.7"	✓	H		m	87.33	✓
					ジオイド高			38.873	✓
					柱石長				
					縮尺係数			0.999914	✓

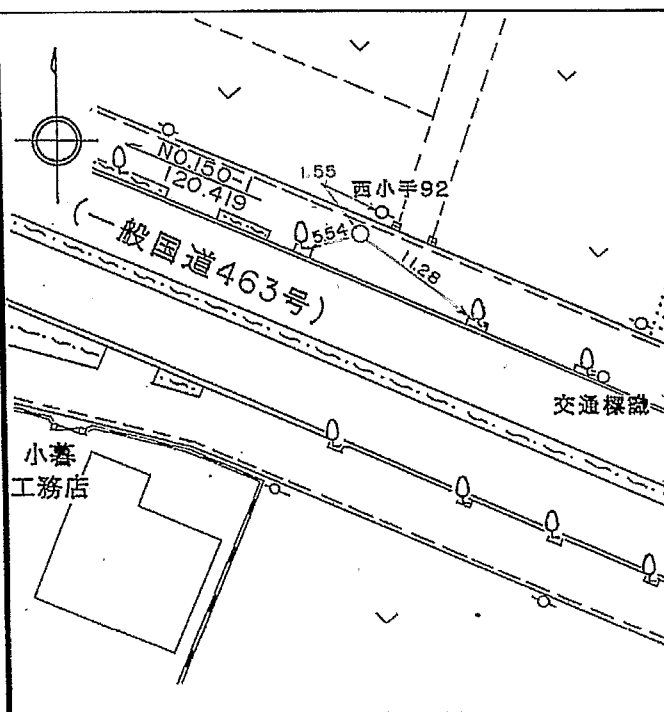
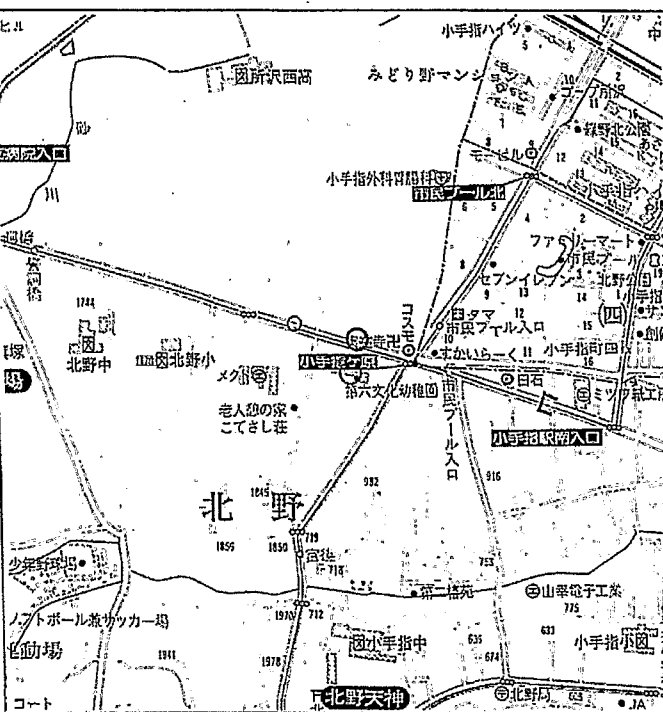
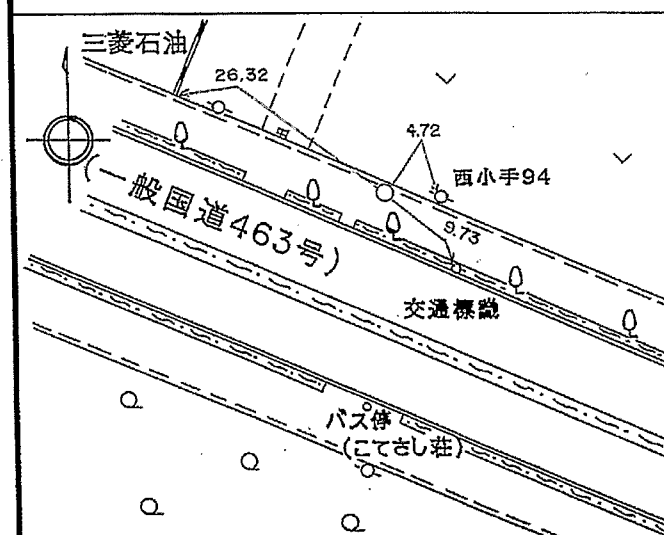
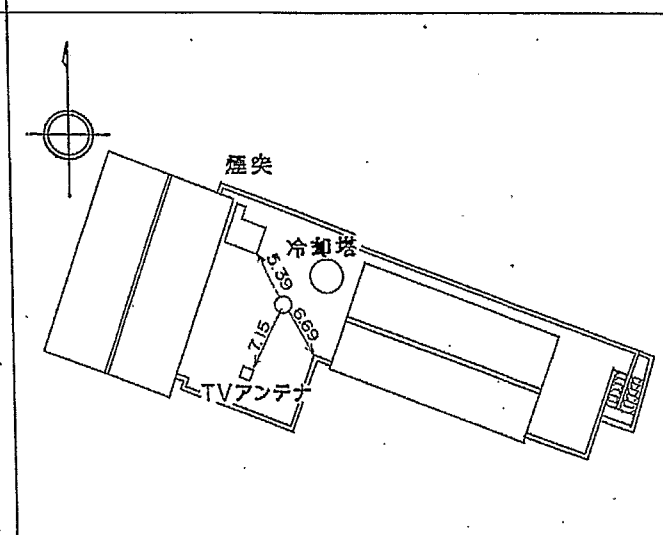
視準点の名称	平均方向角	距離	備考
① No.46-5 :	181 13 41.8 ✓	462.634 ✓ m	屋上点 :
② No.149 :	182 47 53.0 ✓	119.172 ✓	地上点 :
② No.147-5 :	276 24 5.3 ✓	545.671 ✓	屋上点 :
② No.141-5 :	330 27 52.3 ✓	584.456 ✓	屋上点 :
埋標形式	地上	地下	屋上 :
			標識番号
			標一石 金属標 :
			No.149-5 :

GPS測量による。

「この測量成果は、国土地理院長の助言を受けて得たものである (助言番号) 平25関公第55号」

平成25年8月 補正パラメーターを用いた改算 (座標変換)

# 所沢市都市基準点（2級）点の記

点 名	NO. 150			1/20万図名	1/5万図名	1/2.5万図名
				東 京	青 梅	所 沢
所 在 地	埼玉県所沢市北野新町一丁目12-30地先					
	一般国道463号線					
所 有 者 管 理 者	埼 玉 県					
	川越土木事務所管理課				電話 0492-43-2020	
埋 設 法	地 下	標 識 番 号	No. 150	金 属 標	地 目	公 衆 用 道 路
選 点	平成 8年 8月26日		選 点 者	朝日航洋(株) 茂木昭広		
埋 標	平成 8年10月30日		埋 標 者	朝日航洋(株) 茂木昭広		
地 上 点			案 内 図 (1/15,000)			
						
方 位 標 (No.150-1)			屋 上 点 (No.150-5)			
						
所 在 地	北野新町一丁目13-5地先 一般国道463号線			所 在 地	北野一丁目1-22	
所 有 者 管 理 者	埼 玉 県 川越土木事務所管理課 (0492-43-2020)			所 有 者 管 理 者	学校法人 所沢第六文化幼稚園 (48-1311)	

## 所沢市都市基準点成果表（公共）

(AREA = 9) ✓✓

### 2級基準点

### No.150

B	35°	47′	48.4049″	✓✓	X		m	-22471.337	✓✓
L	139°	25′	46.5016″	✓✓	Y			-36493.165	✓✓
N	0°	14′	10.2″	✓✓	H		m	96.022	✓✓ 直接水準
					ジオイド高			39.104	✓✓
					柱石長				
					縮尺係数			0.999916	✓✓

視準点の名称	平均方向角	距離	備考
② No.150-5 :	197° 32′ 6.9″ ✓✓	68.720 <sup>m</sup> ✓✓	屋上点 :
No.150-1 :	286° 8′ 42.5″ ✓✓	120.418 ✓✓	方位標 :
埋標形式	地上	地下	屋上
標識番号	標一石	金属標	No.150 :

TS測量による .

「この測量成果は、国土地理院長の助言を受けて得たものである（助言番号）平25関公第55号」

平成25年7月 補正パラメーターを用いた改算（座標変換）.

## 所沢市都市基準点成果表（公共）

(AREA = 9) ✓

### 2級基準点

No.150-5

B	35° 47' 46.2761" ✓	X	m -22536.858 ✓
L	139° 25' 45.6878" ✓	Y	-36513.868 ✓
N	0° 14' 10.6" ✓	H	m 104.69 ✓
		ジオイド高	39.101 ✓
		柱石長	
		縮尺係数	0.999916 ✓

視準点の名称		平均方向角			距離	備考
② No.150 :		°	'	"	m	地上点 :
		17	32	6.8 ✓	68.720 ✓	
② No.158-5 :		175	41	54.3 ✓	555.172 ✓	屋上点 :
② No.139-5 :		340	39	16.8 ✓	602.899 ✓	屋上点 :
埋標形式	地上	地下	屋上 :	標識番号	標石 金属標 :	No.150-5 :

GPS測量による

「この測量成果は、国土地理院長の助言を受けて得たものである（助言番号）平25関公第55号」

平成25年8月 補正パラメーターを用いた改算（座標変換）

# 所沢市都市基準点（2級）点の記

点 名	NO. 151			1/20万図名	1/5万図名	1/2.5万図名
				東 京	青 梅	所 沢
所在地	埼玉県所沢市上新井三丁目59-1地先 (第二上新井区画整理地区内新設道路)					
所有者	所 沢 市					
管理者	道路部道路総務課				電話 0429-98-9171	
埋設法	地 下	標識番号	No. 151	金属標	地 目	公衆用道路
選 点	平成 8年 8月27日		選点者	朝日航洋(株) 茂木昭広		
埋 標	平成 8年10月31日		埋標者	朝日航洋(株) 茂木昭広		
地 上 点			案 内 図 (1/15,000)			
方 位 標 (No. 151-1)			屋 上 点 (No. 151-5)			
所在地	上新井三丁目60-16			所在地	上新井三丁目52-7	
所有者	所 沢 市 道路部道路総務課 (98-9171)			所有者	岡田祐行 上新井二丁目41-5 (25-0454) (株)ノザワ産業 (48-0110)	

## 所沢市都市基準点成果表 (公共)

(AREA = 9) ✓✓

### 2級基準点

### No.151

B	35° 47'	49.2437 "	✓✓		
L	139° 26'	31.9219 "	✓✓	X	m -22450.115 ✓✓
				Y	-35352.682 ✓✓
N	0° 13'	43.6 "	✓✓	H	m 84.379 ✓✓ 直接水準
				ジオイド高	39.018 ✓✓
				柱石長	
				縮尺係数	0.999915 ✓✓

視準点の名称	平均方向角	距離	備考
No.151-1 :	° ' " ✓✓ 10 4 12.7	m 64.236 ✓✓	方位標 :
② No.151-5 :	151 37 4.9 ✓✓	87.882 ✓✓	屋上点 :

埋標形式	地上	地下 :	屋上	標識番号	標—石 金属標	No.151 :
<p>TS測量による .</p> <p>「この測量成果は、国土地理院長の助言を受けて得たものである (助言番号) 平25関公第55号」</p> <p>平成25年7月 補正パラメーターを用いた改算 (座標変換)</p>						

## 所沢市都市基準点成果表（公共）

(AREA = 9) //

### 2級基準点

No.151-5

B	35° 47' 46.7405" //	X	<sup>m</sup> -22527.427 //
L	139° 26' 33.5979" //	Y	-35310.911 //
N	0° 13' 42.6" //	H	<sup>m</sup> 96.91 //
		ジオイド高	39.010 //
		柱石長	
		縮尺係数	0.999915 //

視準点の名称		平均方向角			距離	備考
② No.143-5 :		°	'	" //	<sup>m</sup> 650.326 //	屋上点 :
① No.41-5 :		49	49	8.2 //	737.437 //	屋上点 :
② No.151 :		83	57	0.1 //	87.882 //	地上点 :
		331	37	4.9 //		
埋標形式	地上	地下	屋上 :	標識番号	標石 金属標 :	No.151-5 :

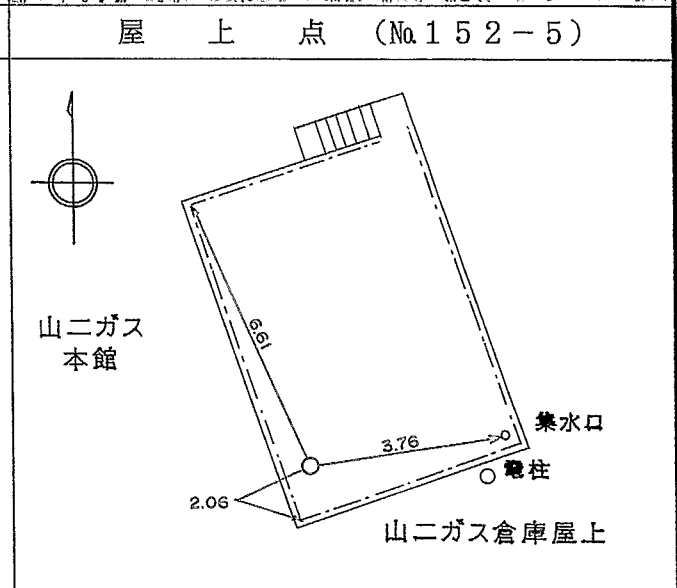
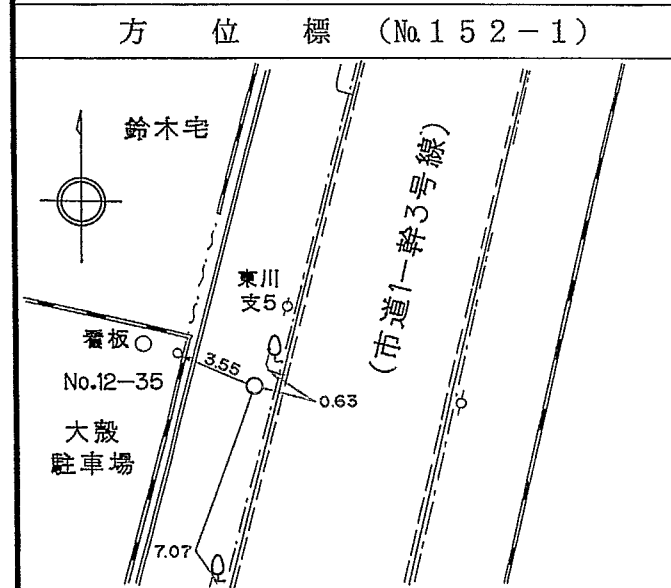
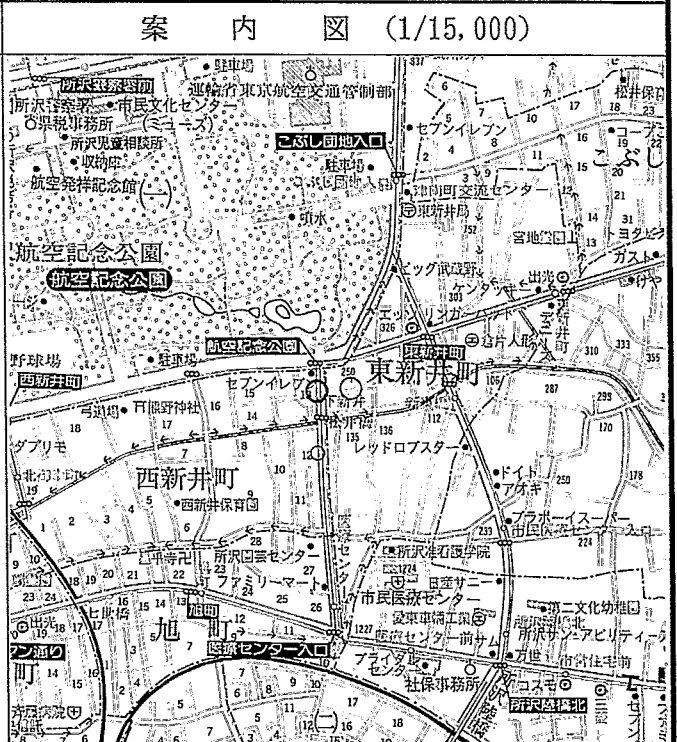
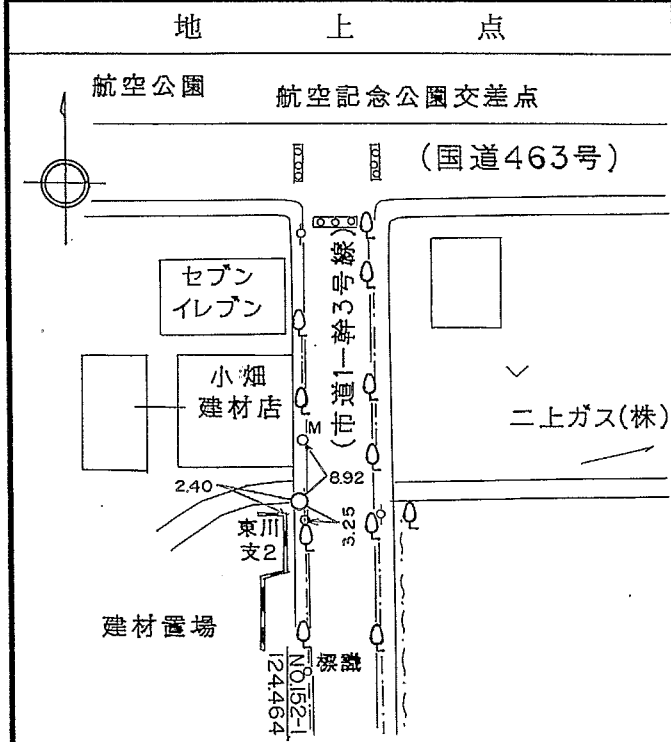
GPS測量による。

「この測量成果は、国土地理院長の助言を受けて得たものである（助言番号）平25関公第55号」

平成25年8月 補正パラメーターを用いた改算（座標変換）

# 所沢市都市基準点（2級）点の記

点 名	NO. 152			1/20万図名	1/5万図名	1/2.5万図名
				東 京	青 梅	所 沢
所在地	埼玉県所沢市西新井町246-5地先 市道1-幹3号線					
所有者	所 沢 市					
管理者	道路部道路総務課			電話 0429-98-9171		
埋設法	地 下	標 識 番 号	No. 1 5 2	金 属 標	地 目	公 衆 用 道 路
選 点	平成 8年 7月 29日	選 点 者	朝日航洋(株) 茂木昭広			
埋 標	平成 8年 10月 29日	埋 標 者	朝日航洋(株) 茂木昭広			



所在地	西新井町62-5地先 市道1-幹3号線	所在地	東新井町253
所有者 管理者	所 沢 市 道路部道路総務課 (98-9171)	所有者 管理者	山ニガス(株) 代表取締役社長 二上隆雄 (95-6368)

## 所沢市都市基準点成果表（公共）

(AREA = 9) ✓✓

### 2級基準点

No.152

B	35° 47'	43.1137"	✓✓	X		m	
							-22651.411 ✓✓
L	139° 28'	41.3819"	✓✓	Y			-32102.995 ✓✓
N	0° 12'	27.9"	✓✓	H		m	62.254 ✓✓
							直接水準
				ジオイド高			38.774 ✓✓
				柱石長			
				縮尺係数			0.999913 ✓✓

視準点の名称	平均方向角	距離	備考
② No.152-5 ;	86 45 48.3 ✓✓	m 65.186 ✓✓	屋上点 ;
No.152-1 ;	177 25 7.3 ✓✓	124.464 ✓✓	方位標 ;
埋標形式	地上	地下	屋上
		標識番号	標石 金属標
			No.152 ;

TS測量による

「この測量成果は、国土地理院長の助言を受けて得たものである（助言番号）平25関公第55号」

平成25年7月 補正パラメーターを用いた改算（座標変換）

## 所沢市都市基準点成果表（公共）

(AREA = 9)

### 2級基準点

No.152-5

B	35° 47'	43.2408 "			
L	139° 28'	43.9732 "		X	m -22647.731
				Y	-32037.919
N	0° 12'	26.3 "		H	m 72.58
				ジオイド高	38.770
				柱石長	
				縮尺係数	0.999913

視準点の名称	平均方向角	距離	備考
① No.47-5 :	165    5    14.3	m 388.879	屋上点 :
② No.152 :	266    45    48.3	65.186	地上点 :
① No.39-5 :	293    26    31.9	1020.747	屋上点 :
埋標形式	地上	地下	屋上 :
			標識番号
			標一石 金属標 :
			No.152-5 :

GPS測量による

「この測量成果は、国土地理院長の助言を受けて得たものである（助言番号）平25関公第55号」

平成25年8月 補正パラメーターを用いた改算（座標変換）

# 所沢市都市基準点（2級）点の記

点名	NO. 153			1/20万図名	1/5万図名	1/2.5万図名
				東京	青梅	所沢
所在地	埼玉県所沢市並木1地先 一般国道463号線					
所有者	埼玉県					
管理者	川越土木事務所管理課			電話 0492-43-2020		
埋設法	地下	標識番号	No. 153	金属標	地目	公衆用道路
選点	平成8年8月5日		選点者	朝日航洋(株) 茂木昭広		
埋標	平成8年10月29日		埋標者	朝日航洋(株) 茂木昭広		
地上点				案内図 (1/15,000)		
方位標 (No.153-1)				屋上点 (No.153-5)		
所在地	並木1地先 市道3-851号線			所在地	西新井町20-10	
所有者	所沢市 道路部道路総務課 (98-9171)			所有者	鈴木欣三 西新井町10-11(92-5418) 西新井パークフラット	

## 所沢市都市基準点成果表（公共）

(AREA = 9) ✓

### 2級基準点

No.153

B	35° 47'	41.2683"	✓	X		m	-22705.948 ✓
L	139° 28'	15.9802"	✓	Y			-32740.982 ✓
N	0° 12'	42.7"	✓	H		m	65.744 ✓ 直接水準
				ジオイド高			38.814 ✓
				柱石長			
				縮尺係数			0.999913 ✓

視準点の名称	平均方向角	距離	備考
No.153-1 :	4° 39' 27.5" ✓	m 86.545 ✓	方位標 :
② No.153-5 :	92° 32' 1.7" ✓	89.627 ✓	屋上点 :
埋標形式	地上	地下	屋上
		標識番号	標一石 金属標
No.153 :			

TS測量による。

「この測量成果は、国土地理院長の助言を受けて得たものである（助言番号）平25関公第55号」

平成25年7月 補正パラメーターを用いた改算（座標変換）

## 所沢市都市基準点成果表 (公共)

(AREA = 9) //

### 2級基準点

No.153-5

B	35°	47'	41.1505"	//	X		m	-22709.910	//
L	139°	28'	19.5467"	//	Y			-32651.450	//
N	0°	12'	40.6"	//	H		m	75.56	//
					ジオイド高			38.808	//
					柱石長				
					縮尺係数			0.999913	//

視準点の名称	平均方向角	距離	備考
① No.47-5 :	113° 43' 17.8" //	779.522 m //	屋上点 :
② No.169-5 :	168° 30' 7.0" //	1006.919 m //	屋上点 :
② No.153 :	272° 32' 1.7" //	89.627 m //	地上点 :
埋標形式	地上	地下	屋上 :
			標識番号
			標一石 金属標 :
			No.153-5 :

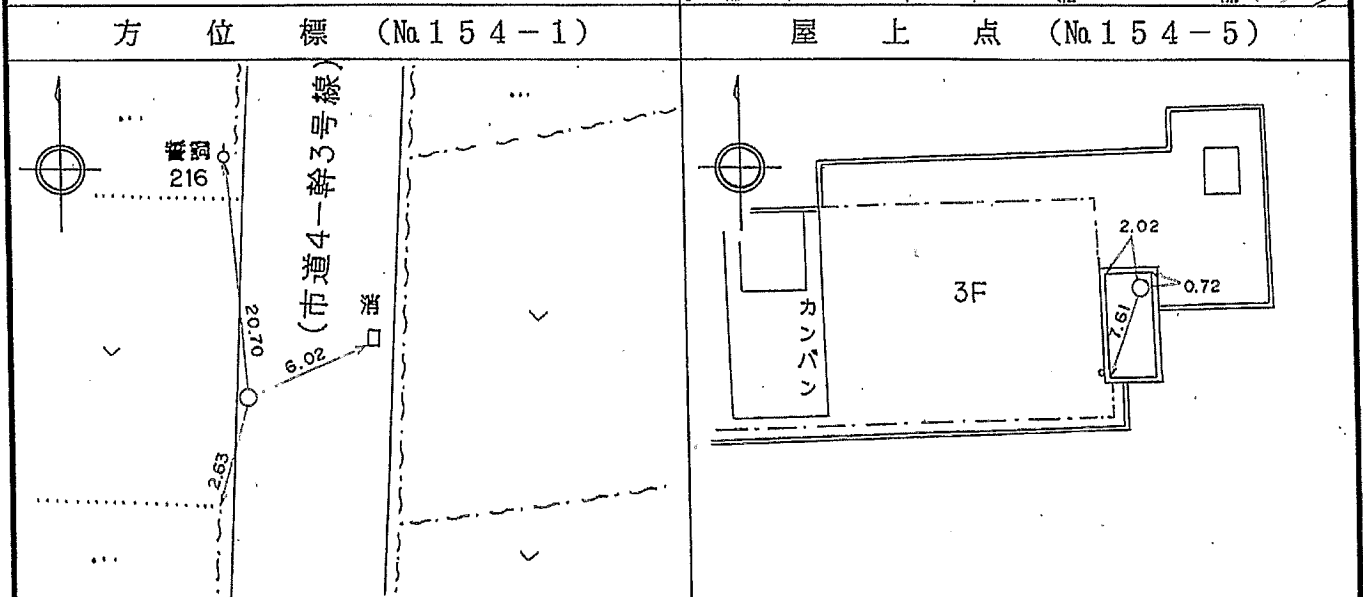
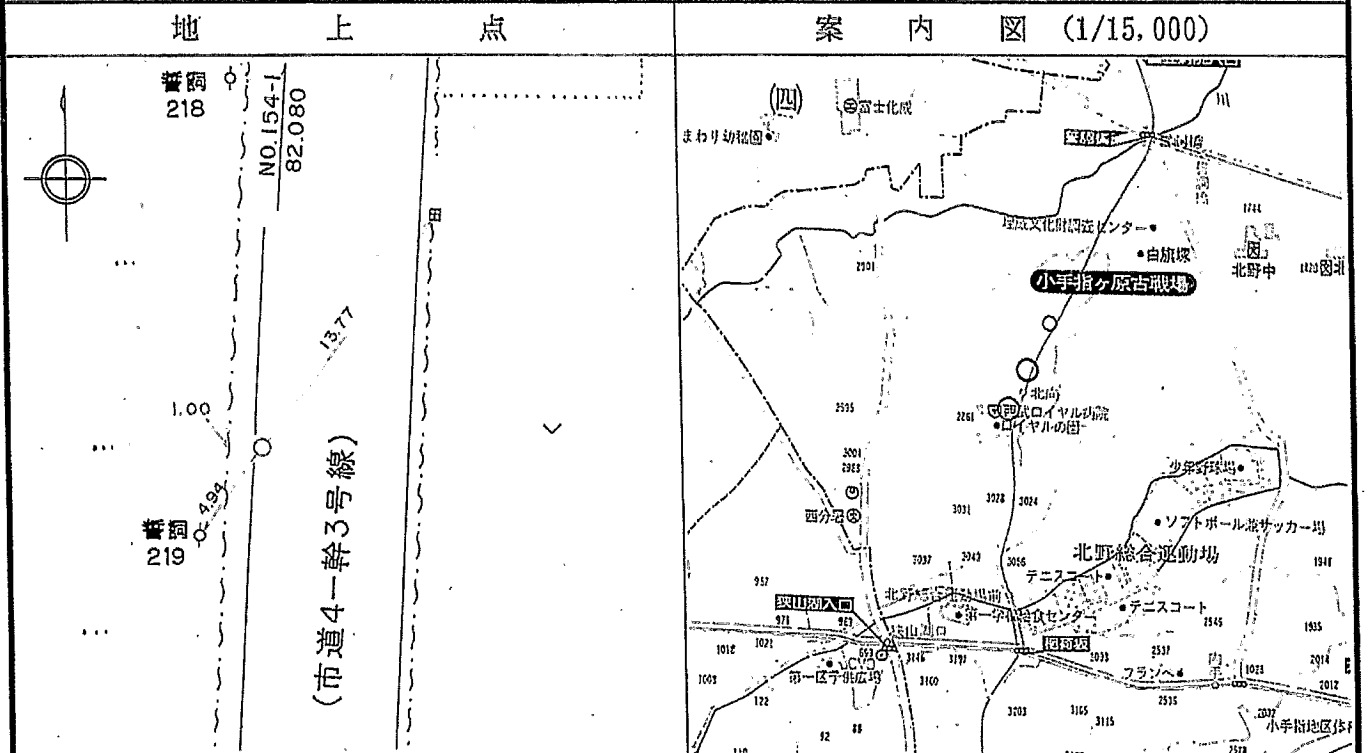
GPS測量による。

「この測量成果は、国土地理院長の助言を受けて得たものである (助言番号) 平25関公第55号」

平成25年8月 補正パラメーターを用いた改算 (座標変換)

# 所沢市都市基準点（2級）点の記

点名	NO. 154			1/20万図名	1/5万図名	1/2.5万図名
				東京	青梅	所沢
所在地	埼玉県所沢市北野三丁目19-9地先 市道4-幹3号線					
所有者	所沢市					
管理者	道路部道路総務課				電話 0429-98-9171	
埋設法	地下	標識番号	No. 154	金属標	地目	公衆用道路
選点	平成 8年 7月30日		選点者	朝日航洋(株) 御船博文		
埋標	平成 8年 11月12日		埋標者	朝日航洋(株) 茂木昭広		



所在地	北野三丁目19-6地先 市道4-幹3号線	所在地	北野三丁目20-1
所有者 管理者	所沢市 道路部道路総務課 (98-9171)	所有者 管理者	ロイヤルこころの里病院(2947-2466)

## 所沢市都市基準点成果表（公共）

(AREA = 9) ✓

### 2級基準点

No.154

B	35° 47'	40.1407"	✓	X	m	-22722.021	✓
L	139° 25'	8.3230"	✓	Y		-37452.802	✓
N	0° 14'	32.5"	✓	H	m	100.612	✓ 直接水準
				ジオイド高		39.167	✓
				柱石長			
				縮尺係数		0.999917	✓

視準点の名称	平均方向角	距離	備考
No.154-1 :	25° 10' 10.9" ✓	m 82.081 ✓	方位標 :
② No.154-5 :	204° 59' 44.1" ✓	84.473 ✓	屋上点 :
埋標形式	地上	地下 ;	屋上
		標識番号	標一石 金属標
			No.154 ;

TS測量による .

「この測量成果は、国土地理院長の助言を受けて得たものである（助言番号）平25関公第55号」

平成25年7月 補正パラメーターを用いた改算（座標変換）

## 所沢市都市基準点成果表（公共）

(AREA = 9) ✓

### 2級基準点

No.154-5

B	35° 47'	37.6518"	✓	X	m -22798.576 ✓
L	139° 25'	6.9144"	✓	Y	-37488.493 ✓
N	0° 14'	33.3"	✓	H	m 113.77 ✓
				ジオイド高	39.166 ✓
				柱石長	
				縮尺係数	0: 999917 ✓

視準点の名称	平均方向角	距離	備考
② No.154 :	24 59 44.1" ✓	m 84.473 ✓	地上点 :
① No.44-5 :	65 43 46.8" ✓	704.806 ✓	屋上点 :
① No.42-5 :	289 42 25.1" ✓	1023.064 ✓	屋上点 :
埋標形式	地上	地下	屋上 :
			標識番号
			標石 金属標 :
			No.154-5 :

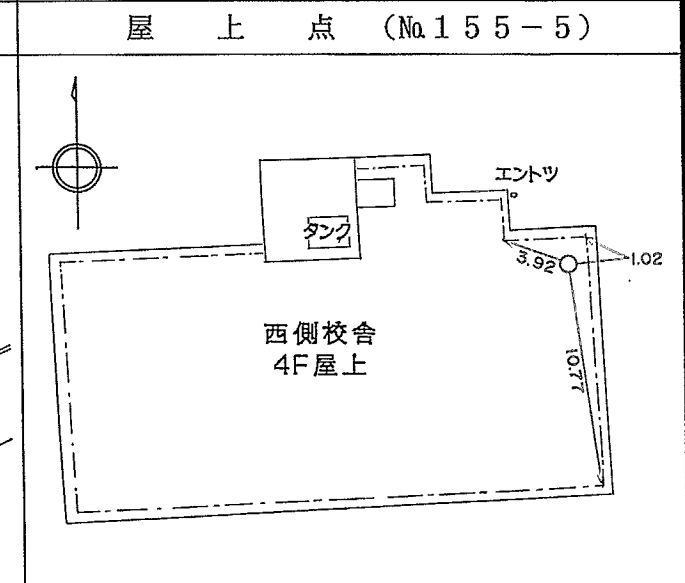
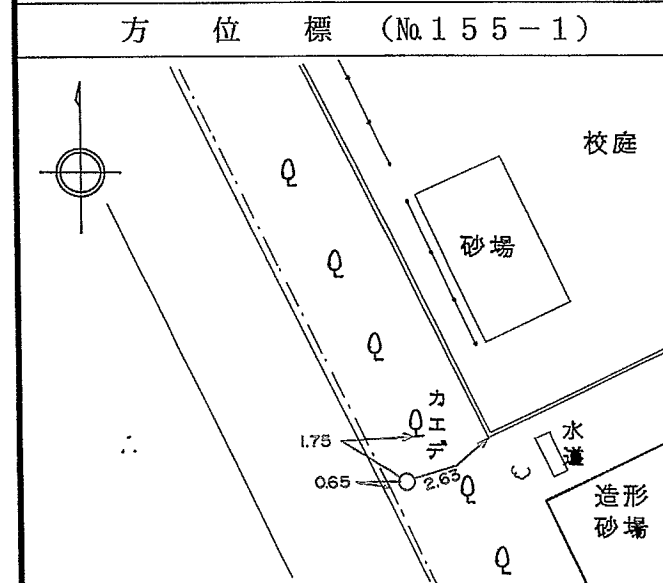
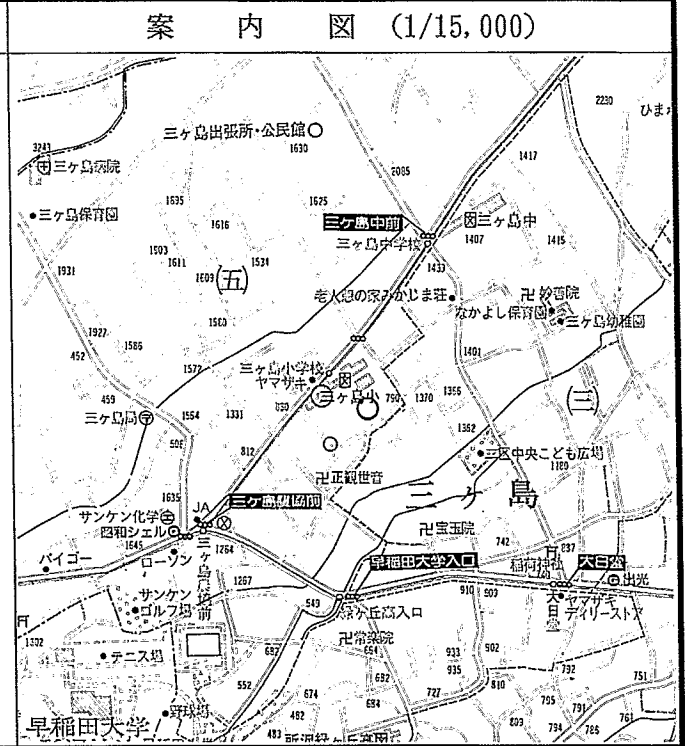
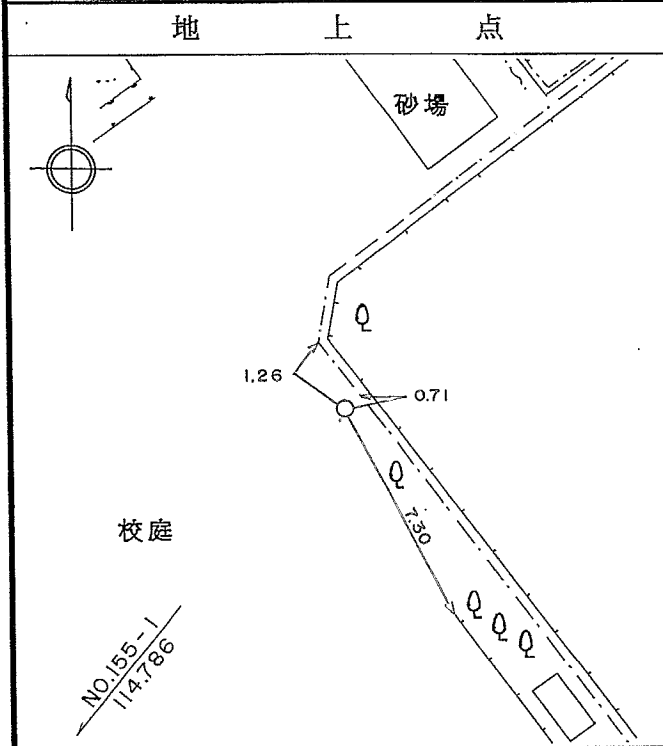
GPS測量による。

「この測量成果は、国土地理院長の助言を受けて得たものである（助言番号）平25関公第55号」

平成25年8月 補正パラメーターを用いた改算（座標変換）

# 所沢市都市基準点（2級）点の記

点 名	NO. 155			1/20万図名	1/5万図名	1/2.5万図名
				東 京	青 梅	所 沢
所在地	埼玉県所沢市三ヶ島5-791-4					
	所沢市立三ヶ島小学校					
所有者	所沢市教育委員会			電話 0429-98-9235		
管理者	所沢市立三ヶ島小学校			電話 0429-48-2729		
埋設法	地 下	標 識 番 号	No. 1 5 5	金 属 標	地 目	学 校 用 地
選 点	平成 8 年 7 月 2 9 日	選 点 者	朝日航洋(株) 御船博文			
埋 標	平成 8 年 9 月 1 9 日	埋 標 者	朝日航洋(株) 茂木昭広			



所在地	三ヶ島5-791-4			所在地	三ヶ島5-791-4	
所有者 管理者	所沢市教育委員会 (98-9235) 所沢市立三ヶ島小学校 (48-2729)			所有者 管理者	所沢市教育委員会 (98-9235) 所沢市立三ヶ島小学校 (48-2729)	

## 所沢市都市基準点成果表（公共）

(AREA = 9) ✓

### 2級基準点

No.155

B	35°	47'	35.6554"	✓	X	-22854.886	m	✓	
L	139°	24'	18.6491"	✓	Y	-38700.618		✓	
N	0°	15'	1.5"	✓	H	110.118	直接水準	✓	
					ジオイド高	39.266		✓	
					柱石長				
					縮尺係数	0.999918		✓	

視準点の名称	平均方向角	距離	備考
No.155-1 :	230    13    0.5" ✓	114.788 <sup>m</sup> ✓	方位標 :
② No.155-5 :	274    7    36.3" ✓	102.533 <sup>m</sup> ✓	屋上点 :
埋標形式	地上	地下 ;	屋上
		標識番号	標石 金属標 ;
No.155 ;			

TS測量による。

「この測量成果は、国土地理院長の助言を受けて得たものである（助言番号）平25関公第55号」

平成25年7月 補正パラメーターを用いた改算（座標変換）

## 所沢市都市基準点成果表（公共）

(AREA = 9) ✓

### 2級基準点

No.155-5

B	35° 47'	35.8803 "	✓	X	m	-22847.508	✓
L	139° 24'	14.5752 "	✓	Y		-38802.877	✓
N	0° 15'	3.9 "	✓	H	m	126.32	✓
				ジオイド高		39.275	✓
				柱石長			
				縮尺係数		0.999919	✓

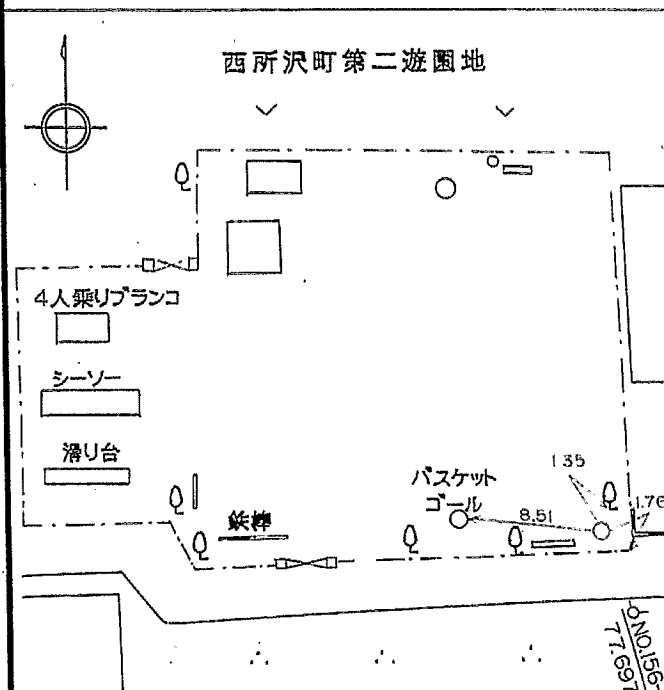
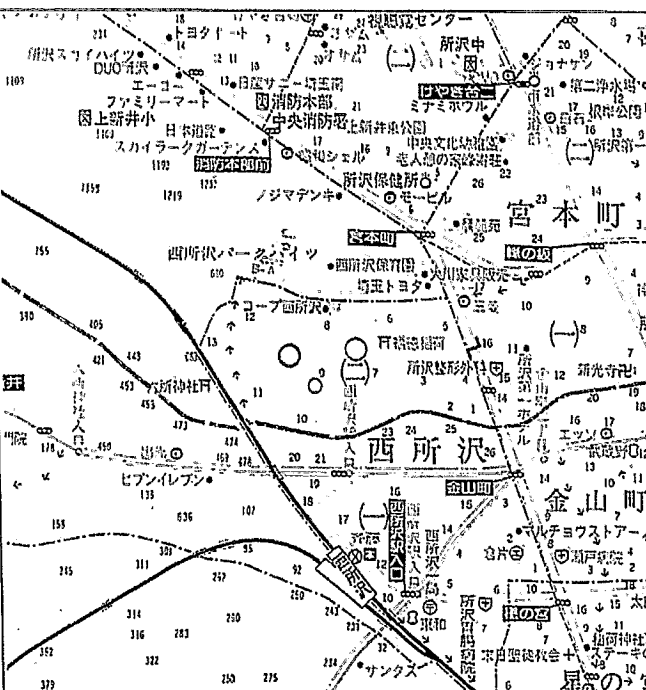
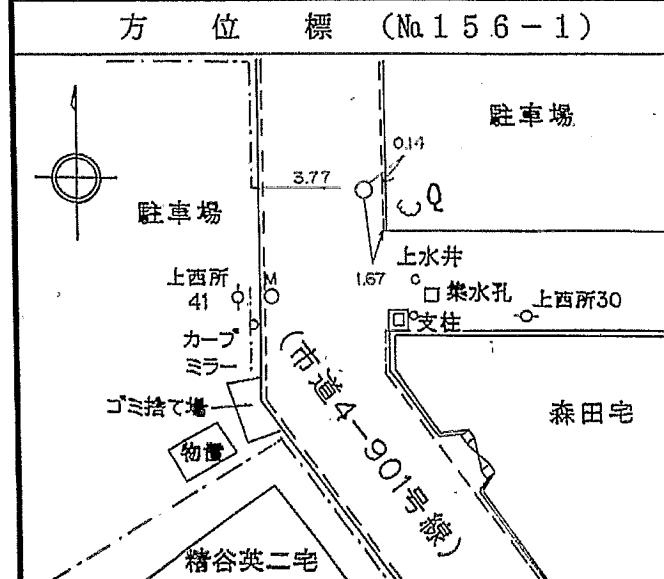
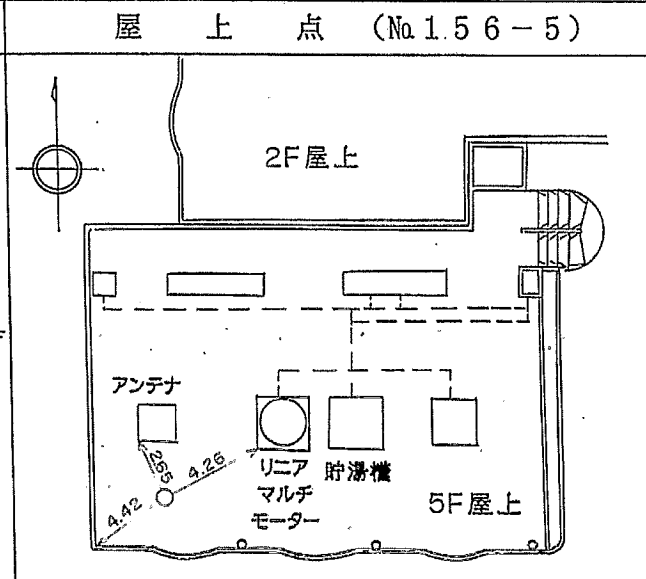
視準点の名称		平均方向角			距離	備考
② No.145 :		°	'	"	m	地上点 :
		8	47	54.8	670.107	
② No.155 :					102.533	地上点 :
② No.171-5 :		210	7	56.1	990.435	屋上点 :
② No.160-5 :		225	36	16.4	334.041	屋上点 :
埋標形式	地上	地下	屋上 :	標識番号	標石 金属標 :	No.155-5 :

GPS測量による .

「この測量成果は、国土地理院長の助言を受けて得たものである（助言番号）平25関公第55号」

平成25年8月 補正パラメーターを用いた改算（座標変換）

# 所沢市都市基準点 (2級) 点の記

点名	NO. 156			1/20万図名	1/5万図名	1/2.5万図名
所在地	埼玉県所沢市西所沢2-649-1 西所沢町第2遊園地					
所有者	埼玉県所沢市上新井一丁目13-17					
管理者	並木俊男・並木カメ			電話 0429-25-3550		
埋設法	地下	標識番号	No. 156	金属標	地目	公園用地
選点	平成 8年 7月23日		選点者	朝日航洋(株) 茂木昭広		
埋標	平成 8年10月31日		埋標者	朝日航洋(株) 茂木昭広		
地上点			案内図 (1/15,000)			
 <p style="text-align: center;">西所沢町第二遊園地</p>						
方位標 (No. 156-1)			屋上点 (No. 156-5)			
 <p style="text-align: center;">(市道4-901号線)</p>						
所在地	西所沢2-637-4地先 市道4-901号線			所在地	西所沢2-7-16	
所有者	所沢市 道路部道路総務課 (98-9171)			所有者	ダイダン(株) (03-3261-8231) ダイダン(株) 西所沢寮 (25-7438)	

## 所沢市都市基準点成果表（公共）

(AREA = 9) ✓

### 2級基準点

No.156

B	35° 47'	34.4124 "	✓	X	-22911.677	m	✓
L	139° 27'	17.4603 "	✓	Y	-34211.109		✓
N	0° 13'	16.9 "	✓	H	81.083	直接水準	✓
				ジオイド高	38.905		✓
				柱石長			
				縮尺係数	0.999914		✓

視準点の名称		平均方向角			距離		備考
② No.156-5 :		83	38	38.6	122.155	m	屋上点
No.156-1 :		147	37	39.0	77.697		方位標
埋標形式	地上	地下	屋上	標識番号	標石 金属標	No.156	

TS測量による

「この測量成果は、国土地理院長の助言を受けて得たものである（助言番号）平25関公第55号」

平成25年7月 補正パラメーターを用いた改算（座標変換）

## 所沢市都市基準点成果表（公共）

(AREA = 9) ✓

### 2級基準点

No.156-5

B	35° 47'	34.8664 "	✓	X	m	-22898.155	✓
L	139° 27'	22.2929 "	✓	Y		-34089.715	✓
N	0° 13'	14.1 "	✓	H	m	92.54	✓
				ジオイド高		38.898	✓
				柱石長			
				縮尺係数		0.999914	✓

視準点の名称		平均方向角			距離	備考
① No.46-5 :		90	7	13.1	m	741.999 ✓ 屋上点 :
② No.156 :		263	38	38.6		122.155 ✓ 地上点 :
① No.41-5 :		312	35	7.3		662.761 ✓ 屋上点 :
埋標形式	地上	地下	屋上 :	標識番号	標一石 金属標 :	No.156-5 :

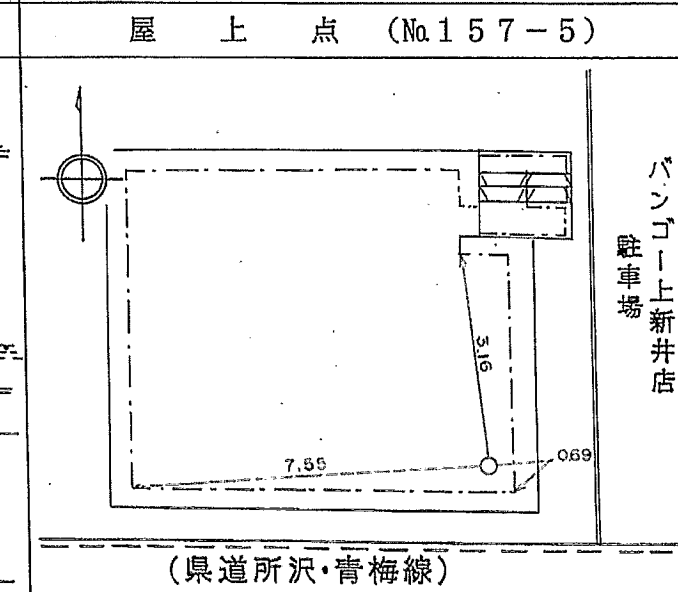
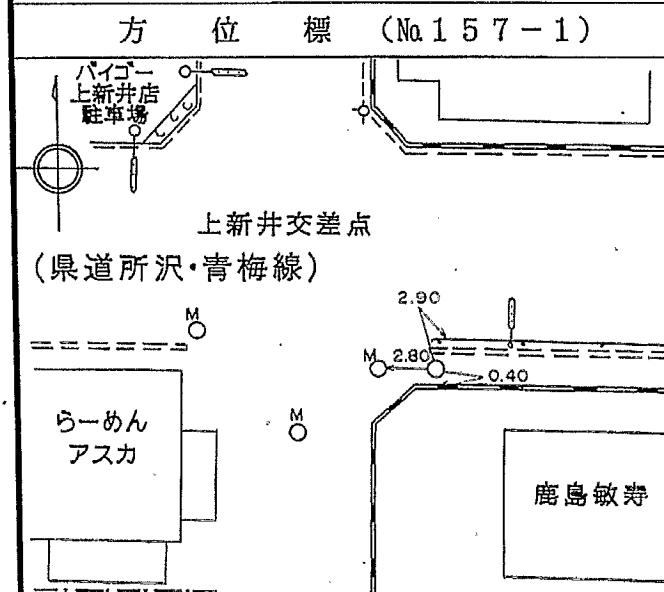
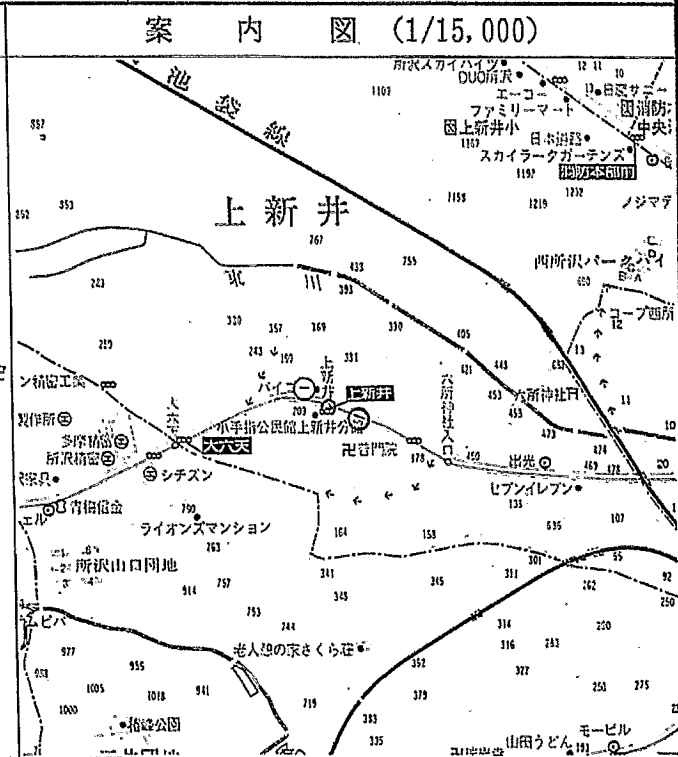
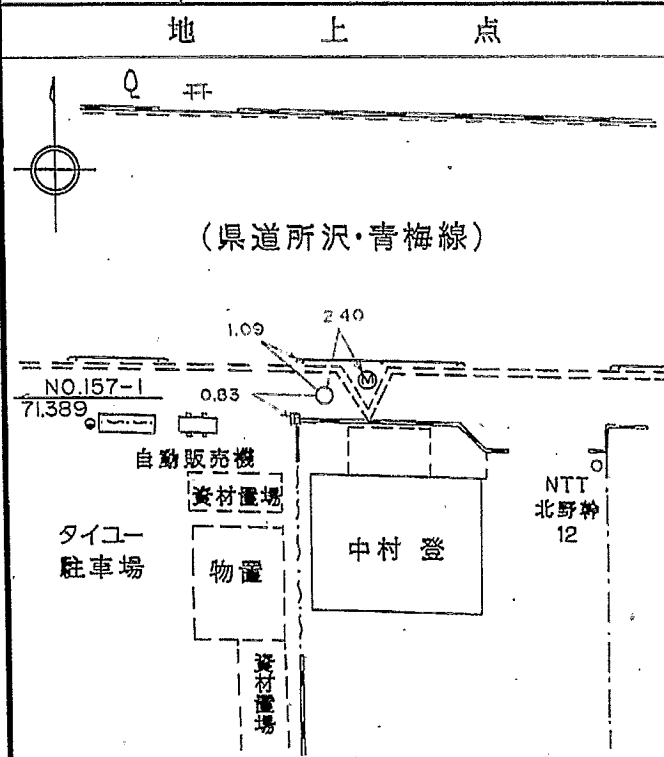
GPS測量による。

「この測量成果は、国土地理院長の助言を受けて得たものである（助言番号）平25関公第55号」

平成25年8月 補正パラメーターを用いた改算（座標変換）

# 所沢市都市基準点（2級）点の記

点名	NO. 157			1/20万図名	1/5万図名	1/2.5万図名
				東 京	青 梅	所 沢
所在地	埼玉県所沢市上新井一丁目25-11地先 県道所沢・青梅線					
所有者	埼 玉 県					
管理者	川越土木事務所管理課			電話 0492-43-2020		
埋設法	地 下	標識番号	No. 157	金属標	地 目	公衆用道路
選点	平成 8年 7月 23日		選点者	朝日航洋(株) 生井慎之介		
埋標	平成 8年 11月 4日		埋標者	朝日航洋(株) 茂木昭広		



所在地	上新井一丁目26-4 県道所沢・青梅線	所在地	上新井二丁目70-12
所有者	埼玉県 川越土木事務所管理課 (0492-43-2020)	所有者	石川洋次 (有) A S A 西所沢 (23-2088) (22-7784)

## 所沢市都市基準点成果表（公共）

(AREA = 9) ✓

### 2級基準点

No.157

B	35° 47'	30.9178 "	✓		
L	139° 26'	53.9031 "	✓	X	m -23017.070 ✓
				Y	-34803.017 ✓
N	0° 13'	30.7 "	✓	H	m 79.310 ✓ 直接水準
				ジオド高	38.942 ✓
				柱石長	
				縮尺係数	0.999915 ✓

視準点の名称	平均方向角	距離	備考
No.157-1 :	289° 12' 39.3" ✓	m 71.388 ✓	方位標 :
② No.157-5 :	293° 48' 42.1" ✓	117.184 ✓	屋上点 :
埋標形式	地上	地下 :	屋上
		標識番号	標一石 金属標 :
No.157 :			

TS測量による .

「この測量成果は、国土地理院長の助言を受けて得たものである（助言番号）平25関公第55号」

平成25年7月 補正パラメーターを用いた改算（座標変換）

## 所沢市都市基準点成果表（公共）

(AREA = 9) //

### 2級基準点

No.157-5

B	35° 47'	32.4391	" //	X	-22969.763	m //
L	139° 26'	49.6263	" //	Y	-34910.217	m //
N	0° 13'	33.2	" //	H	90.07	m //
				ジオイド高	38.953	m //
				柱石長		
				縮尺係数	0.999915	m //

視準点の名称		平均方向角			距離	備考
① No.41-5 :		°	'	" //	m	屋上点 :
		32	35	56.0 //	617.352 //	
② No.157 :		°	'	" //	m	地上点 :
		113	48	42.1 //	117.184 //	
埋標形式	地上	地下	屋上 :	標識番号	標一石 金属標 :	No.157-5 ;

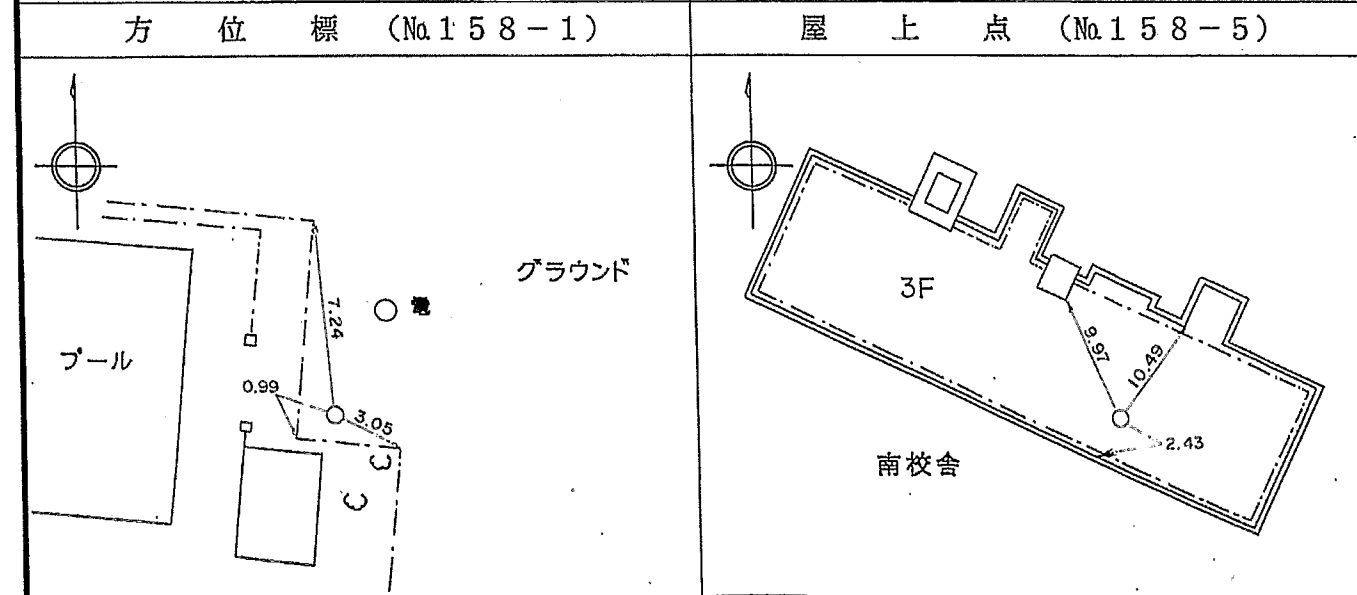
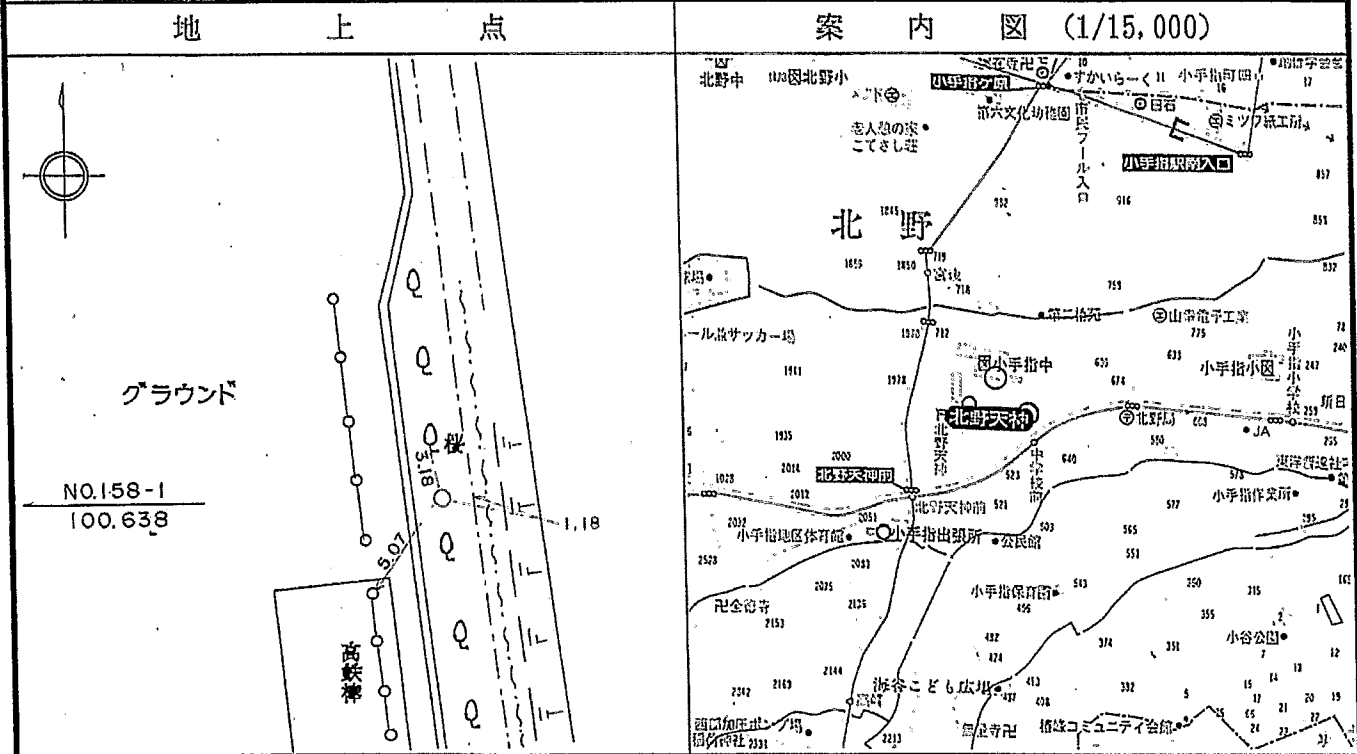
GPS測量による

「この測量成果は、国土地理院長の助言を受けて得たものである（助言番号）平25関公第55号」

平成25年8月 補正パラメーターを用いた改算（座標変換）

# 所沢市都市基準点（2級）点の記

点名	NO. 158	1/20万図名	1/5万図名	1/2.5万図名
		東京	青梅	所沢
所在地	埼玉県所沢市小手指元町三丁目28-1 所沢市立小手指中学校			
所有者	所沢市教育委員会		電話 0429-98-9235	
管理者	所沢市立小手指中学校		電話 0429-48-2224	
埋設法	地下	標識番号	No. 158	金属標地目
選点	平成8年7月24日	選点者	朝日航洋(株) 御船博文	
埋標	平成8年9月18日	埋標者	朝日航洋(株) 茂木昭広	



所在地	所在地
小手指元町三丁目28-1	小手指元町三丁目28-1
所有者	所有者
所沢市教育委員会 (98-9235) 所沢市立小手指中学校 (48-2224)	所沢市教育委員会 (98-9235) 所沢市立小手指中学校 (48-2224)

## 所沢市都市基準点成果表（公共）

(AREA = 9) ✓✓

### 2級基準点

No.158

B	35° 47'	26.1253"	✓✓	X		m	
L	139° 25'	49.7731"	✓✓	Y			
N	0° 14'	8.1"	✓✓	H		m	
				ジオド高			96.343 ✓✓ 直接水準
				柱石長			39.058 ✓✓
				縮尺係数			0.999916 ✓✓

視準点の名称		平均方向角			距離	備考
No.158-1 :		°	'	"	m	方位標 : 屋上点 :
		275	38	59.7 ✓✓	100.638 ✓✓	
② No.158-5 :						
		319	17	53.7 ✓✓	89.532 ✓✓	
埋標形式	地上	地下 :	屋上	標識番号	標一石 金属標 :	No.158 :

TS測量による

「この測量成果は、国土地理院長の助言を受けて得たものである（助言番号）平25関公第55号」

平成25年7月 補正パラメーターを用いた改算（座標変換）

## 所沢市都市基準点成果表 (公共)

(AREA = 9) ✓

### 2級基準点

No.158-5

B	35° 47'	28.3198 "	✓	X		m	
							-23090.420 ✓
L	139° 25'	47.4369 "	✓	Y			-36472.230 ✓
N	0° 14'	9.5 "	✓	H		m	107.83 ✓
				ジオイド高			39.067 ✓
				柱石長			
				縮尺係数			0.999916 ✓

視準点の名称	平均方向角	距離	備考
② No.158 :	139    17    53.7 ✓	89.532 ✓	地上点 :
① No.55-5 :	168    33    22.7 ✓	824.655 ✓	屋上点 :
② No.150-5 :	355    41    54.2 ✓	555.172 ✓	屋上点 :
埋標形式	地上	地下	屋上
			標識番号
			標石 金属標
			No.158-5

GPS測量による。

「この測量成果は、国土地理院長の助言を受けて得たものである (助言番号) 平25関公第55号」

平成25年8月 補正パラメーターを用いた改算 (座標変換)

# 所沢市都市基準点（2級）点の記

点名	NO. 159			1/20万図名	1/5万図名	1/2.5万図名
				東京	青梅	所沢
所在地	埼玉県所沢市三ヶ島3-1076					
所有者	埼玉県所沢市三ヶ島1-971					
管理者	本橋 征輝			電話 0429-48-1645		
埋設法	地下	標識番号	No. 159	金属標	地目	畑
選点	平成 8年 7月 25日		選点者	朝日航洋(株) 御船博文		
埋標	平成 8年 10月 4日		埋標者	朝日航洋(株) 茂木昭広		
地上点			案内図 (1/15,000)			
						
方位標 (No. 159-1)			屋上点 ( )			
						
所在地	三ヶ島1-1046地先 市道4-536号線			所在地		
所有者 管理者	所沢市 道路部道路総務課 (98-9171)			所有者 管理者		

## 所沢市都市基準点成果表（公共）

(AREA = 9) ✓

### 2級基準点

### No.159

B	35° 47' 31.1033" ✓	X	<sup>m</sup> -22997.855 ✓
L	139° 24' 43.2686" ✓	Y	-38083.064 ✓
N	0° 14' 47.1" ✓	H	<sup>m</sup> 108.292 ✓ 直接水準
		シオト高	39.206 ✓
		柱石長	
		縮尺係数	0.999918 ✓

視準点の名称		平均方向角			距離	備考
No.159-1 ;		47	6	34.1" ✓	<sup>m</sup> 75.041 ✓	方位標 ;
① No.42-5 ;		325	53	56.0" ✓	657.307 ✓	屋上点 ;
埋標形式	地上	地下 ;	屋上	標識番号	標一石 金属標 ;	No.159 ;

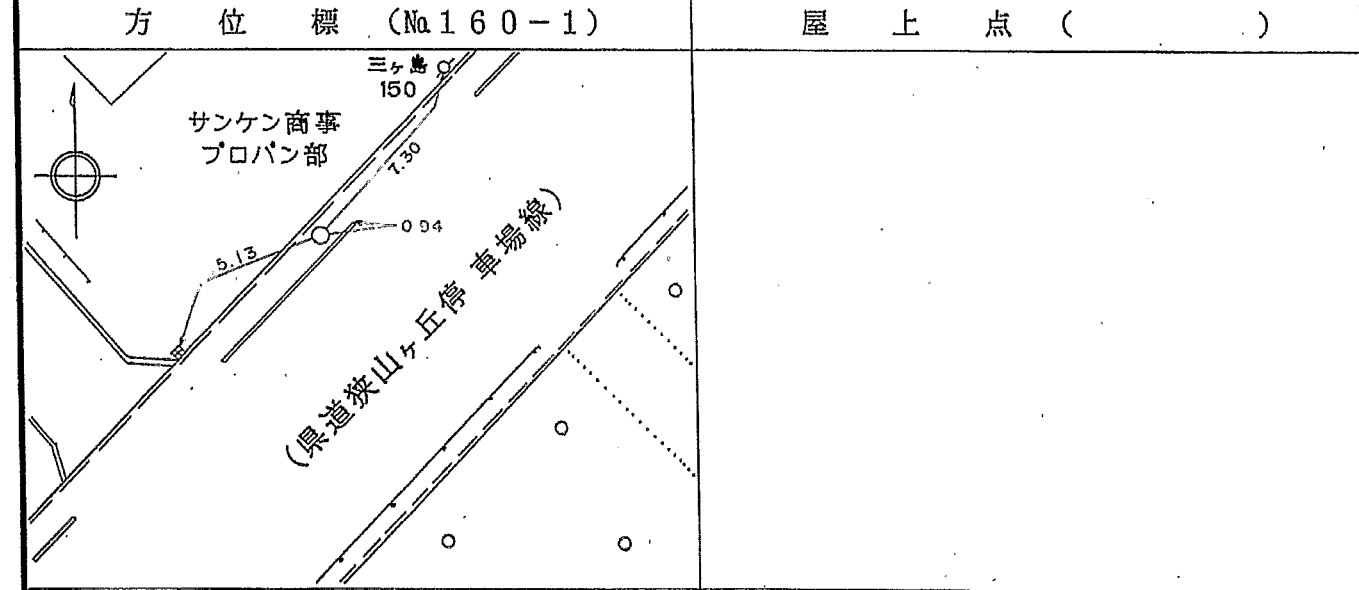
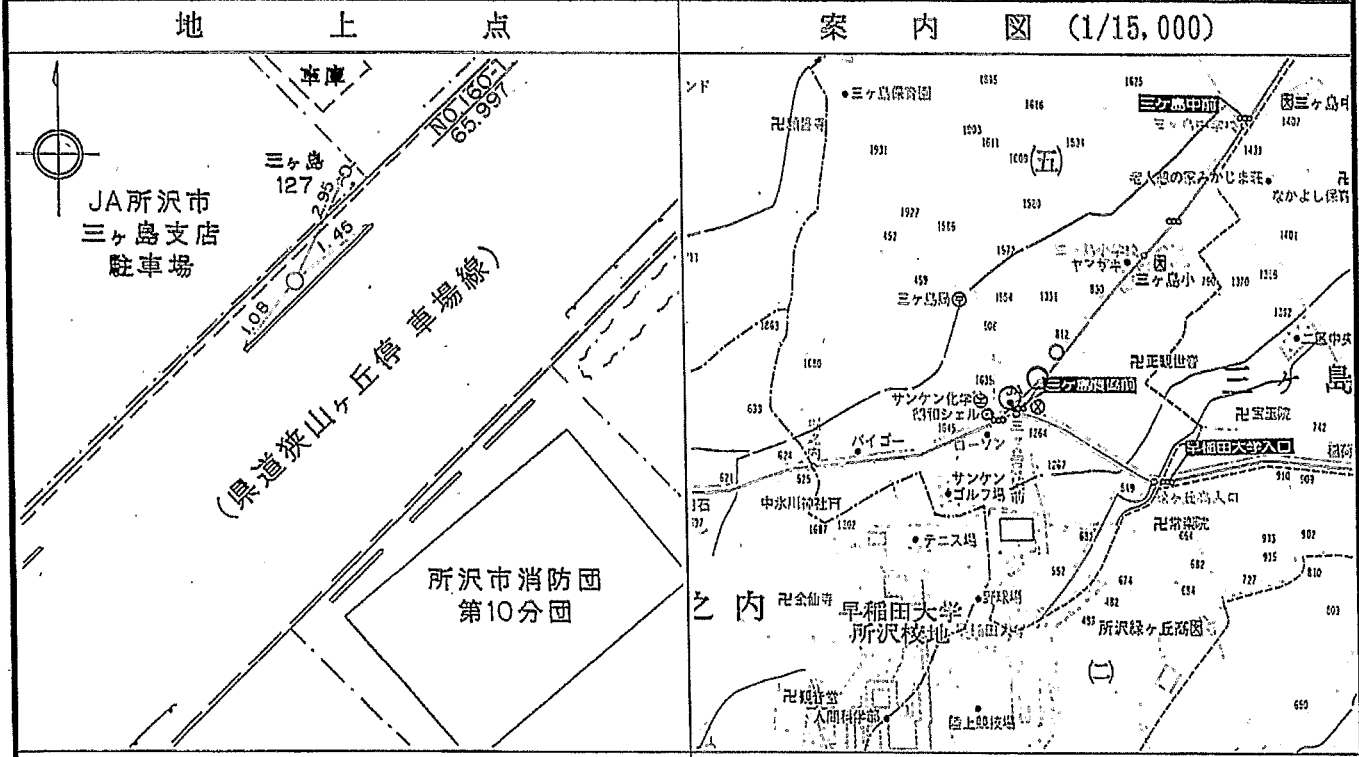
GPS測量による。

「この測量成果は、国土地理院長の助言を受けて得たものである（助言番号）平25関公第55号」

平成25年7月 補正パラメーターを用いた改算（座標変換）

# 所沢市都市基準点（2級）点の記

点名	NO. 160			1/20万図名	1/5万図名	1/2.5万図名
				東 京	青 梅	所 沢
所在地	埼玉県所沢市三ヶ島5-1316-1地先 県道狭山ヶ丘停車場線					
所有者	埼 玉 県					
管理者	川越土木事務所管理課			電話 0492-43-2020		
埋設法	地 下	標識番号	No. 1 6 0	金属標	地 目	公衆用道路
選点	平成 8年 7月30日		選点者	朝日航洋(株) 御船博文		
埋標	平成 8年11月11日		埋標者	朝日航洋(株) 茂木昭広		



所在地	三ヶ島5-813-8地先 県道狭山ヶ丘停車場線	所在地	
所有者	埼 玉 県 川越土木事務所管理課 (0492-43-2020)	所有者	

## 所沢市都市基準点成果表（公共）

(AREA = 9) ✓

2級基準点			No.160	
B	35° 47'	29.7208" ✓	X	m -23036.526 ✓
L	139° 24'	7.2588" ✓	Y	-38987.414 ✓
N	0° 15'	8.1" ✓	H	m 115.001 ✓ 直接水準
			ジオド高	39.281 ✓
			柱石長	
			縮尺係数	0.999919 ✓

視準点の名称		平均方向角			距離	備考
No.160-1 :		38	14	9.4" ✓	m 65.997 ✓	方位標 :
② No.160-5 :		230	28	22.9" ✓	70.177 ✓	屋上点 :
埋標形式	地上	地下 ;	屋上	標識番号	標石 金属標 ;	No.160 :

TS測量による。

「この測量成果は、国土地理院長の助言を受けて得たものである（助言番号）平25関公第55号」

平成25年7月 補正パラメーターを用いた改算（座標変換）