

所沢市都市基準点（2級）点の記

点 名	NO. 161			1/20万図名	1/5万図名	1/2.5万図名
				東 京	青 梅	所 沢
所 在 地	埼玉県所沢市糀谷1727-2地先 市道4-673号線					
所 有 者	所 沢 市					
管 理 者	道路部道路総務課			電話 0429-98-9171		
埋 設 法	地 下	標 識 番 号	No 1 6 1	金 属 標	地 目	公 衆 用 道 路
選 点	平成 8年 8月 7日		選 点 者	朝日航洋(株) 生井慎之介		
埋 標	平成 8年11月11日		埋 標 者	朝日航洋(株) 茂木昭広		
地 上 点				案 内 図 (1/15,000)		
方 位 標 (No. 161-1)				屋 上 点 (No. 161-5)		
所 在 地	大字堀之内543-12地先 県道所沢・青梅線			所 在 地	糀谷1738	
所 有 者 管 理 者	埼 玉 県 川越土木事務所管理課 (0492-43-2020)			所 有 者 管 理 者	(株) 三ヶ島製作所 (48-1261)	

所沢市都市基準点成果表（公共）

(AREA = 9) ✓✓

2級基準点

No.161

B	35° 47'	25.1509 "	✓✓	X	m -23173.006	✓✓
L	139° 23'	28.3472 "	✓✓	Y	-39965.078	✓✓
N	0° 15' 30.8 "	✓✓		H	m 120.748	✓✓ 直接水準
				ジオイド高	39.364	✓✓
				柱石長		
				縮尺係数	0.999920	✓✓

視準点の名称		平均方向角			距離	備考
No.161-1 :		121	25	22.3	m 81.852	方位標 :
② No.161-5 :		304	20	33.9	70.421	屋上点 :
埋標形式	地上	地下 :	屋上	標識番号	標一石 金属標 :	No.161 :

TS測量による .

「この測量成果は、国土地理院長の助言を受けて得たものである（助言番号）平25関公第55号」

平成25年7月 補正パラメーターを用いた改算（座標変換）

所沢市都市基準点成果表（公共）

(AREA = 9) ✓✓

2級基準点

No.161-5

B	35°	47'	26.4313	✓✓	X			m	
									-23133.282
L	139°	23'	26.0247	✓✓	Y				-40023.218
N	0°	15'	32.2	✓✓	H			m	
									128.56
					ジオイド高				39.372
					柱石長				
					縮尺係数				0.999920

視準点の名称	平均方向角	距離	備考
② No.137-5 :	26 1 23.3 ✓✓	1318.074 ^m ✓✓	屋上点
② No.161 :	124 20 33.9 ✓✓	70.421 ✓✓	地上点

埋標形式	地上	地下	屋上	標識番号	標一石 金属標	No.161-5
------	----	----	----	------	------------	----------

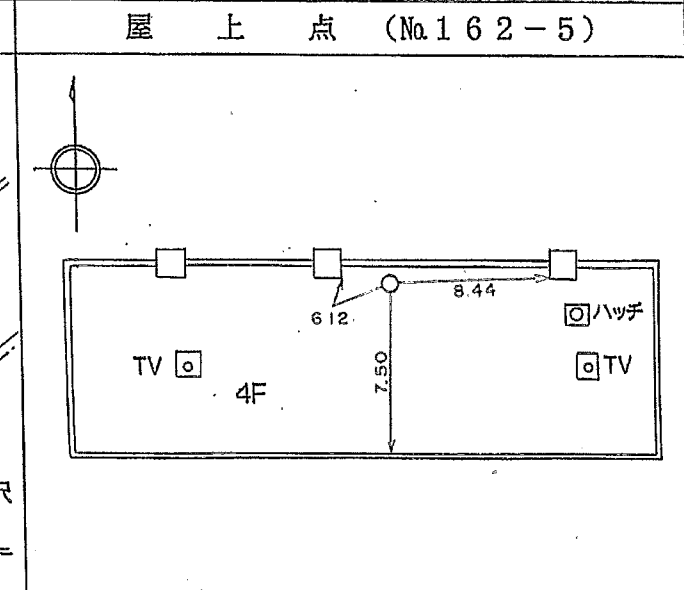
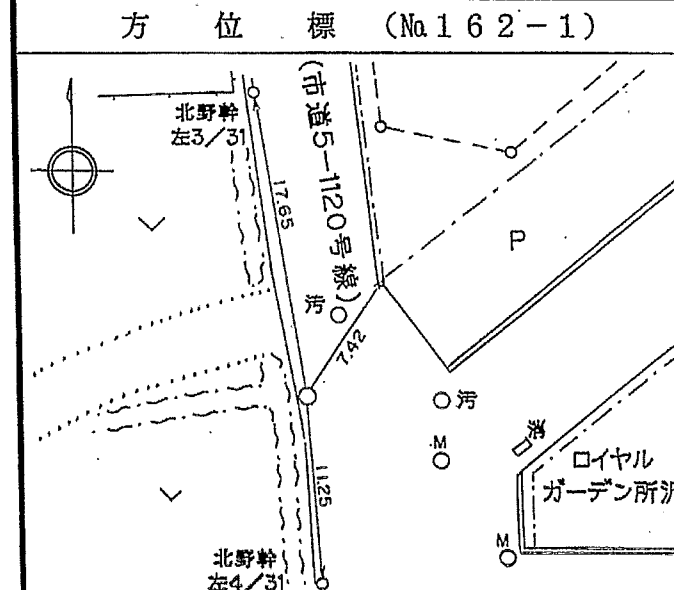
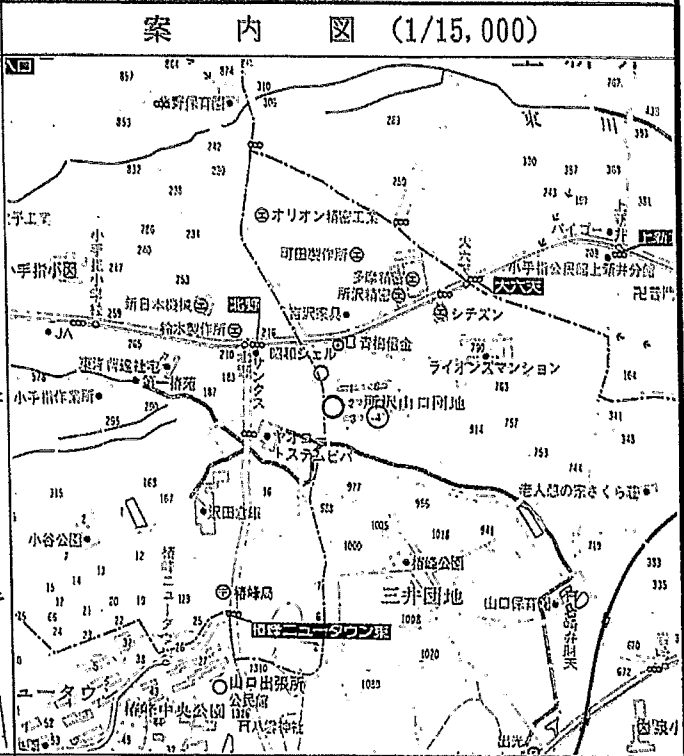
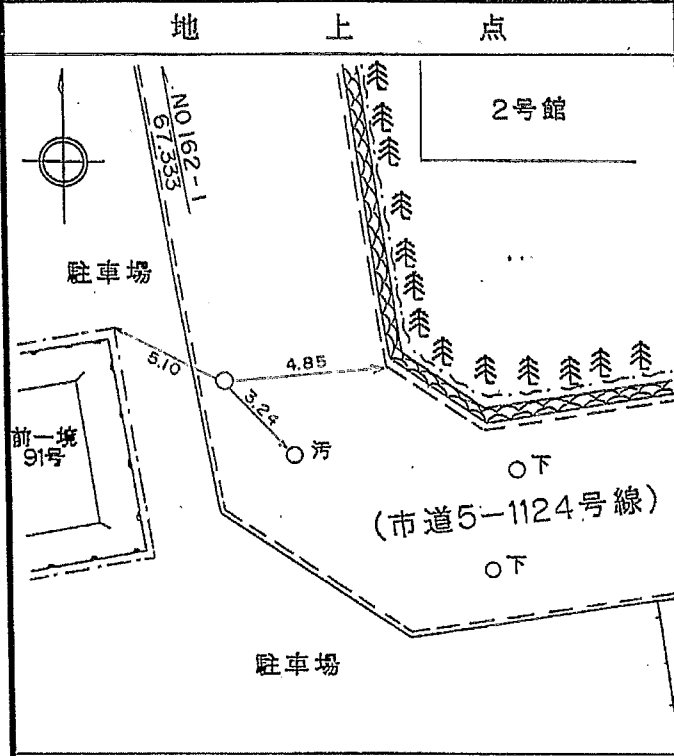
GPS測量による。

「この測量成果は、国土地理院長の助言を受けて得たものである（助言番号）平25関公第55号」

平成25年8月 補正パラメーターを用いた改算（座標変換）

所沢市都市基準点（2級）点の記

点 名	NO. 162			1/20万図名	1/5万図名	1/2.5万図名
				東 京	青 梅	所 沢
所在地	埼玉県所沢市大字山口888-19地先 市道5-1124号線					
所有者	所 沢 市					
管理者	道路部道路総務課			電話 0429-98-9171		
埋設法	地 下	標 識 番 号	No. 1 6 2	金 属 標	地 目	公 衆 用 道 路
選 点	平成 8年 7月 24日		選 点 者	朝日航洋（株） 御 船 博 文		
埋 標	平成 8年 10月 7日		埋 標 者	朝日航洋（株） 茂 木 昭 広		



所在地	小手指南一丁目1-2 市道5-1120号線	所在地	大字山口888-16
所有者	所 沢 市 道路部道路総務課 (98-9171)	所有者	埼玉県住宅供給公社(048-829-2861) 所沢山口団地(4号棟)

所沢市都市基準点成果表（公共）

(AREA = 9) ✓

2級基準点

No.162

B	35°	47'	20.8632"	✓	X		m	-23324.466	✓
L	139°	26'	29.1253"	✓	Y			-35426.395	✓
N	0°	13'	45.1"	✓	H		m	88.659	✓
								直接水準	
								ジオイド高	38.972
								柱石長	
								縮尺係数	0.999915

視準点の名称	平均方向角	距離	備考
② No.162-5	93° 28' 8.1" ✓	86.724 m ✓	屋上点
No.162-1	333° 44' 50.7" ✓	67.333 m ✓	方位標
埋標形式	地上	地下	屋上
			標識番号
			標一石 金属標
			No.162

TS測量による

「この測量成果は、国土地理院長の助言を受けて得たものである（助言番号）平25関公第55号」

平成25年7月 補正パラメーターを用いた改算（座標変換）

所沢市都市基準点成果表（公共）

(AREA = 9) ✓

2級基準点

No.162-5

B	35° 47'	20.7041	"/	X	m	-23329.713	✓
L	139° 26'	32.5733	"/	Y		-35339.837	✓
N	0° 13'	43.1	"/	H	m	100.87	✓
				ジオイド高		38.965	✓
				柱石長			
				縮尺係数		0.999915	✓

視準点の名称		平均方向角			距離	備考
① No.56-5 :		138	33	20.9	m 804.100	屋上点 :
② No.162 :		273	28	8.1	86.724	地上点 :
埋標形式	地上	地下	屋上 :	標識番号	標一石 金属標 :	No.162-5 :

GPS測量による .

「この測量成果は、国土地理院長の助言を受けて得たものである（助言番号）平25関公第55号」

平成25年8月 補正パラメーターを用いた改算（座標変換）

所沢市都市基準点(2級)点の記

点名	No. 163			1/20万図名 東京	1/5万図名 青梅	1/2.5万図名 所沢
所在地	埼玉県所沢市小手指南四丁目33-9地先(第二椿峰区画整理地内) 市道5-1896号線(歩道)					
所有者 管理者	所沢市 道路公園部建設総務課			電話 042-998-9171		
埋設法	地下	標識番号	No. 163	金属標	地目	公衆用道路
選点	平成14年9月12日	選点者	朝日航洋(株) 茂木昭広			
埋標	平成14年9月25日	埋標者	朝日航洋(株) 茂木昭広			
地上点				案内図(1/15,000)		
方位標 (No. 163-1)				屋上点 (No. 163-5)		
所在地	小手指南五丁目24-19(第二椿峰区画整理地内)市道5-1896号線(歩道)			所在地	北野南一丁目16-2	
所有者 管理者	所沢市 道路公園部建設総務課 (998-9171)			所有者 管理者	所沢市水道部配水管理課 (921-1083) 西部加圧ポンプ場	

所沢市都市基準点成果表（公共）

(AREA = 9) ✓✓

2級基準点

No.163

	B	35° 47'	7.0806 "				
	L	139° 25'	37.1080 "		X	m	-23743.897 ✓✓
					Y		-36734.293 ✓✓
	N	0° 14'	15.4 "		H	m	95.437 ✓✓ 直接水準
					ジオイド高		39.050 ✓✓
					柱石長		
					縮尺係数		0.999917 ✓✓

視準点の名称	平均方向角	距離	備考			
No.163-1 ;	° ' " ✓✓ 98 39 16.9	m ✓✓ 165.645	方位標 ; 屋上点 ;			
② No.163-5 ;	251 2 53.3 ✓✓	132.928 ✓✓				
埋標形式	地上	地下 ;	屋上	標識番号	標一石 金属標 ;	No.163 ;

TS測量による .

平成14年9月再設

「この測量成果は、国土地理院長の助言を受けて得たものである（助言番号）平25関公第55号」

平成25年7月 補正パラメーターを用いた改算（座標変換）

所沢市都市基準点成果表（公共）

(AREA = 9) ✓

2級基準点

No.163-5

B	35° 47'	5.6629 "	✓	X	m -23787.065 ✓
L	139° 25'	32.1090 "	✓	Y	-36860.005 ✓
N	0° 14'	18.4 "	✓	H	m 111.01 ✓
				ジオイド高	39.058 ✓
				柱石長	
				縮尺係数	0.999917 ✓

視準点の名称		平均方向角			距離	備考
② No.163 :		71	2	53.3 ✓	m 132.928 ✓	地上点 ;
② No.173-5 :		266	58	37.1 ✓	683.196 ✓	屋上点 ;
埋標形式	地上	地下	屋上 :	標識番号	標—石 金属標 :	No.163-5 :

GPS測量による .

「この測量成果は、国土地理院長の助言を受けて得たものである（助言番号）平25関公第55号」

平成25年8月 補正パラメーターを用いた改算（座標変換）

所沢市都市基準点（2級）点の記

点名	NO. 164			1/20万図名	1/5万図名	1/2.5万図名
				東京	青梅	所沢
所在地	埼玉県所沢市元町7-37 所沢市立所沢小学校					
所有者	所沢市教育委員会			電話 0429-98-9235		
管理者	所沢市立所沢小学校			電話 0429-22-0281		
埋設法	地下	標識番号	No. 164	金属標	地目	学校用地
選点	平成 8年 7月22日	選点者	朝日航洋(株) 生井慎之介			
埋標	平成 8年 9月18日	埋標者	朝日航洋(株) 茂木昭広			
地上点				案内図 (1/15,000)		
方位標 (No. 164-1)				屋上点 (No. 164-5)		
所在地	元町7-37			所在地	元町7-37	
所有者	所沢市教育委員会 (98-9235)			所有者	所沢市教育委員会 (98-9235)	
管理者	所沢市立所沢小学校 (22-0281)			管理者	所沢市立所沢小学校 (22-0281)	

所沢市都市基準点成果表（公共）

(AREA = 9) ✓✓

2級基準点

No.164

B	35°	47'	16.9470"	✓✓	X		m	-23453.457	✓✓
L	139°	27'	54.3453"	✓✓	Y			-33287.007	✓✓
N	0°	12'	55.2"	✓✓	H		m	78.570	✓✓ 直接水準
								ジオイド高	38.805 ✓✓
								柱石長	
								縮尺係数	0.999914 ✓✓

視準点の名称	平均方向角	距離	備考
② No.164-5 :	36° 12' 7.2" ✓✓	80.185 ^m ✓✓	屋上点 :
No.164-1 :	88° 13' 24.9" ✓✓	112.883 ✓✓	方位標 :
埋標形式	地上	地下 :	屋上
		標識番号	標一石 金属標 :
			No.164 :

TS測量による .

「この測量成果は、国土地理院長の助言を受けて得たものである（助言番号）平25関公第55号」

平成25年7月 補正パラメーターを用いた改算（座標変換）

所沢市都市基準点成果表 (公共)

(AREA = 9) ✓

2級基準点

No.164-5

B	35° 47'	19.0521"	✓	X	m -23388.758 ✓
L	139° 27'	56.2215"	✓	Y	-33239.651 ✓
N	0° 12'	54.1"	✓	H	m 93.67 ✓
				ジオイド高	38.806 ✓
				柱石長	
				縮尺係数	0.999914 ✓

視準点の名称	平均方向角	距離	備考
① No.58-5 :	186° 6' 6.1" ✓	715.801 m ✓	屋上点 :
② No.164 :	216° 12' 7.3" ✓	80.185 m ✓	地上点 :
① No.46-5 :	347° 31' 56.0" ✓	500.900 m ✓	屋上点 :
埋標形式	地上	地下	屋上 :
			標識番号
			標石 金属標 :
			No.164-5 :

GPS測量による .

「この測量成果は、国土地理院長の助言を受けて得たものである (助言番号) 平25関公第55号」

平成25年8月 補正パラメーターを用いた改算 (座標変換)

所沢市都市基準点（2級）点の記

点 名	NO. 165			1/20万図名	1/5万図名	1/2.5万図名
				東 京	青 梅	所 沢
所在地	埼玉県所沢市大字山口356					
所有者	所沢市高齢者福祉課			電話 0429-98-9120		
管理者	老人憩いの家さくら荘			電話 0429-22-0710		
埋設法	地 下	標 識 番 号	No. 1 6 5	金 属 標	地 目	宅 地
選 点	平成 8年 7月 23日		選 点 者	朝日航洋(株) 御船博文		
埋 標	平成 8年 11月 6日		埋 標 者	朝日航洋(株) 茂木昭広		
地 上 点				案 内 図 (1/15,000)		
方 位 標 (No.165-1)				屋 上 点 ()		
所在地	大字山口727地先 市道5-1098号線			所在地		
所有者 管理者	所 沢 市 道路部道路総務課 (98-9171)			所有者 管理者		

所沢市都市基準点成果表（公共）

(AREA = 9) ✓

2級基準点

No.165

B	35° 47' 14.3261" ✓	X	^m -23528.403 ✓
L	139° 26' 54.0108" ✓	Y	-34802.322 ✓
N	0° 13' 30.5" ✓	H	^m 84.144 ✓ 直接水準
		ジオイド高	38.911 ✓
		柱石長	
		縮尺係数	0.999915 ✓

視準点の名称		平均方向角			距離		備考
① No.56-5 :		180	45	23.1 ✓	^m 404.083 ✓		屋上点 ;
No.165-1 :		263	54	35.0 ✓	73.987 ✓		方位標 ;
埋標形式	地上	地下 ;	屋上	標識番号	標—石 金属標 :	No.165 ;	

GPS測量による。

「この測量成果は、国土地理院長の助言を受けて得たものである（助言番号）平25関公第55号」

平成25年7月 補正パラメーターを用いた改算（座標変換）

所沢市都市基準点（2級）点の記

点名	NO. 166			1/20万図名	1/5万図名	1/2.5万図名
				東京	青梅	所沢
所在地	埼玉県所沢市大字北秋津876-2地先 市道1-711号線					
所有者	所沢市					
管理者	道路部道路総務課			電話 0429-98-9171		
埋設法	地下	標識番号	No. 166	金属標	地目	公衆用道路
選点	平成8年7月24日		選点者	朝日航洋(株) 茂木昭広		
埋標	平成8年11月18日		埋標者	朝日航洋(株) 茂木昭広		
地上点				案内図 (1/15,000)		
方位標 (No. 166-1)				屋上点 (No. 166-5)		
所在地	大字北秋津876-2地先 市道1-711号線			所在地	大字北秋津876-2	
所有者	所沢市 道路部道路総務課 (98-9171)			所有者	所沢コーポラス管理組合 所沢コーポラス(A棟) 管理入室 (92-9874)	

所沢市都市基準点成果表（公共）

(AREA = 9) ✓

2級基準点

No.166-5

B	35° 47' 15.0098" ✓	X	m -23519.151 ✓
L	139° 28' 59.4717" ✓	Y	-31651.898 ✓
N	0° 12' 17.1" ✓	H	m 94.76 ✓
		ジオイド高	38.687 ✓
		柱石長	
		縮尺係数	0.999912 ✓

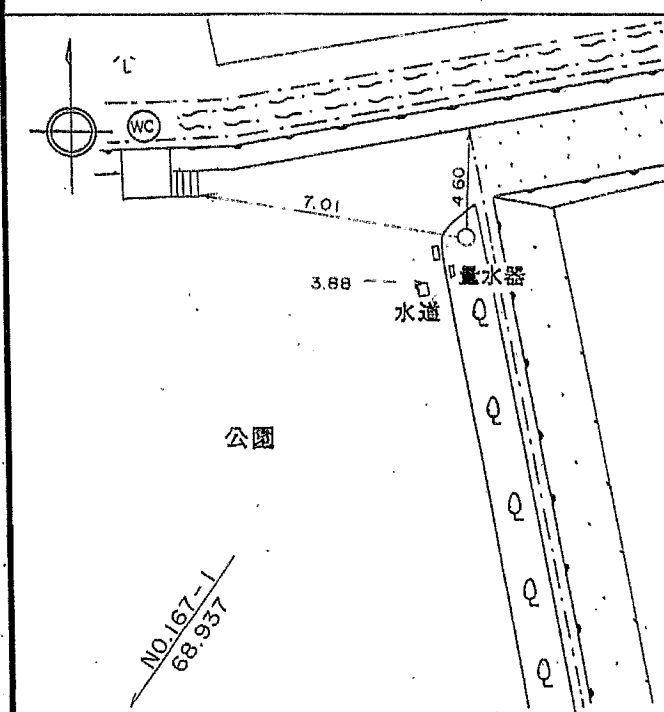
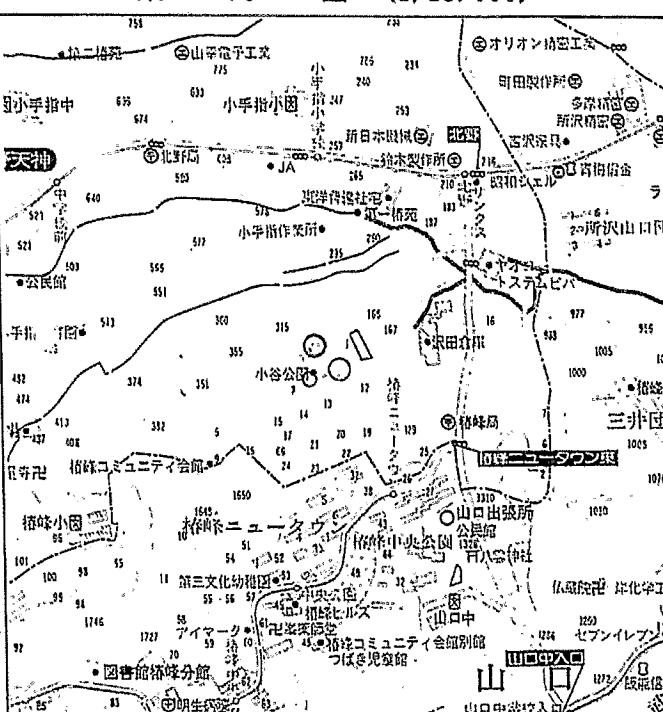
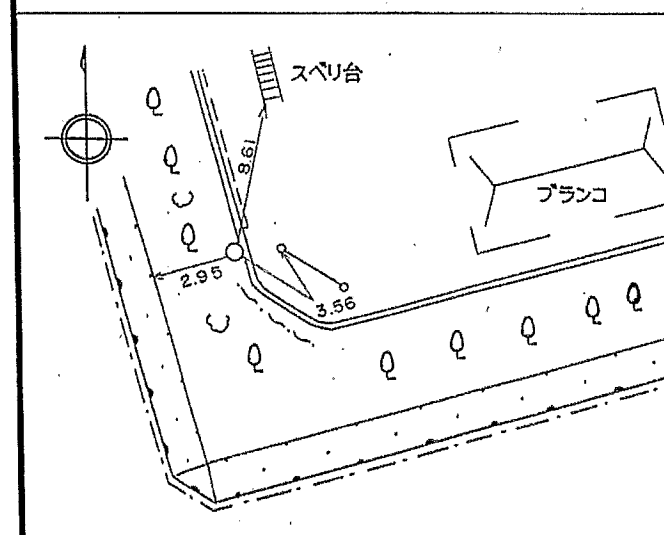
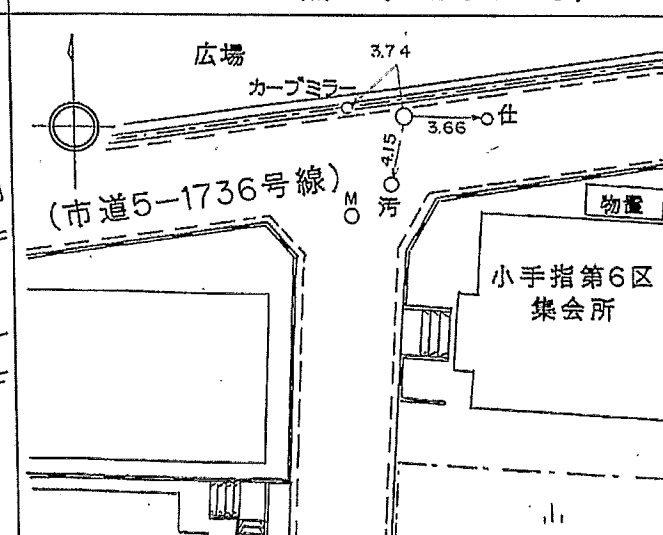
視準点の名称		平均方向角			距離	備考
① No.57-5 :		214	55	34.4 ✓	m 552.907 ✓	屋上点 :
② No.169-5 :		257	28	50.3 ✓	818.384 ✓	屋上点 :
② No.166 :		322	25	6.9 ✓	87.976 ✓	地上点 :
埋標形式	地上	地下	屋上 :	標識番号	標石 金属標 :	No.166-5 :

GPS測量による。

「この測量成果は、国土地理院長の助言を受けて得たものである（助言番号）平25関公第55号」

平成25年8月 補正パラメーターを用いた改算（座標変換）

所沢市都市基準点（2級）点の記

点 名	NO. 167			1/20万図名	1/5万図名	1/2.5万図名
				東 京	青 梅	所 沢
所在地	埼玉県所沢市小手指南三丁目42-2 小谷公園					
所有者	所 沢 市					
管理者	建設部 公園課				電話 0429-98-9196	
埋設法	地 下	標識番号	No. 167	金属標	地 目	公園用地
選 点	平成 8年 7月23日		選点者	朝日航洋(株) 御船博文		
埋 標	平成 8年11月18日		埋標者	朝日航洋(株) 茂木昭広		
地 上 点			案 内 図 (1/15,000)			
						
方 位 標 (No. 167-1)			G P S 点 (No. 167-5)			
						
所在地	小手指南三丁目42-2 小谷公園			所在地	小手指南三丁目42-1 市道5-1736号線	
所有者	所 沢 市			所有者	所 沢 市	
管 理 者	建設部 公園課 (98-9196)			管 理 者	道路部道路総務課 (98-9171)	

所沢市都市基準点成果表（公共）

(AREA = 9) ✓

2級基準点

No.167

B	35° 47'	14.0981"	✓		
L	139° 26'	10.2579"	✓	X	m -23531.045 ✓
				Y	-35900.995 ✓
N	0° 13' 56.1"	✓		H	m 83.633 ✓ 直接水準
				ジオイド高	38.997 ✓
				柱石長	
				縮尺係数	0.999916 ✓

視準点の名称	平均方向角	距離	備考
② No.167-5 :	137° 10' 34.3" ✓	m 68.849 ✓	GPS点 :
No.167-1 :	195° 55' 39.3" ✓	68.936 ✓	方位標 :

埋標形式	地上	地下	屋上	標識番号	標一石 金属標	No.167 :
------	----	----	----	------	------------	----------

GPS測量による

「この測量成果は、国土地理院長の助言を受けて得たものである（助言番号）平25関公第55号」

平成25年8月 補正パラメーターを用いた改算（座標変換）

所沢市都市基準点成果表 (公共)

(AREA = 9) ✓✓

2級基準点

No.167-5

B	35° 47'	12.4658"	✓✓	X		m	
L	139° 26'	12.1296"	✓✓	Y			
N	0° 13'	55.0"	✓✓	H		m	
				ジオイド高			86.04 ✓✓
				柱石長			38.990 ✓✓
				縮尺係数			0.999916 ✓✓

視準点の名称	平均方向角	距離	備考
② No.167 ;	° ' " ✓✓ 317 10 34.3	m ✓✓ 68.849	地上点 ;
埋標形式	地上 ;	地下	屋上
		標識番号	標石 金属標 ;
No.167-5 ;			

GPS測量による

「この測量成果は、国土地理院長の助言を受けて得たものである (助言番号) 平25関公第55号」

平成25年8月 補正パラメーターを用いた改算 (座標変換)

所沢市都市基準点（2級）点の記

点 名	NO. 168		1/20万図名	1/5万図名	1/2.5万図名
			東 京	青 梅	所 沢
所在地	埼玉県所沢市三ヶ島1-322地先 市道5-1310号線				
所有者	所 沢 市				
管理者	道路部道路総務課		電話 0429-98-9171		
埋設法	地 下	標 識 番 号	No. 1 6 8	金 属 標	地 目
					公衆用道路
選 点	平成 8年 7月 25日		選 点 者	朝日航洋(株) 御 船 博 文	
埋 標	平成 8年 11月 18日		埋 標 者	朝日航洋(株) 茂 木 昭 広	
地 上 点			案 内 図 (1/15,000)		
方 位 標 (No. 168-1)			屋 上 点 ()		
所在地	三ヶ島1-326地先 市道5-1271号線		所在地		
所有者	所 沢 市 道路部道路総務課 (98-9171)		所有者		

所沢市都市基準点成果表（公共）

(AREA = 9) ✓

2級基準点

No.168

B	35° 47'	3.5383"	✓	X	-23846.137	m	✓
L	139° 24'	32.0585"	✓	Y	-38368.217		✓
N	0° 14' 53.5"	✓		H	125.713	m	✓ 直接水準
				ジオイド高	39.186		✓
				柱石長			
				縮尺係数	0.999918		✓

視準点の名称	平均方向角	距離	備考
No.168-1 :	189° 16' 50.8" ✓	70.880 ^m ✓	方位標 :
① No.52-5 :	315° 55' 32.8" ✓	443.099 ✓	屋上点 :

埋標形式	地上	地下 :	屋上	標識番号	標—石 —金属標	No.168 :
------	----	------	----	------	-------------	----------

GPS測量による。

「この測量成果は、国土地理院長の助言を受けて得たものである（助言番号）平25関公第55号」

平成25年8月 補正パラメーターを用いた改算（座標変換）

所沢市都市基準点（2級）点の記

点 名	NO. 169			1/20万図名	1/5万図名	1/2.5万図名
				東 京	青 梅	所 沢
所在地	埼玉県所沢市くすのき台1-11-6地先 市道1-8号線					
所有者	所 沢 市					
管理者	道路部道路総務課			電話 0429-98-9171		
埋設法	地 下	標 識 番 号	No 1 6 9	金 属 標	地 目	公 衆 用 道 路
選 点	平成 8年 7月 24日		選 点 者	朝日航洋(株) 茂木昭広		
埋 標	平成 8年 11月 28日		埋 標 者	朝日航洋(株) 茂木昭広		
地 上 点				案 内 図 (1/15,000)		
方 位 標 (No.169-1)				屋 上 点 (No.169-5)		
所在地	くすのき台1-11-1地先 市道1-8号線			所在地	くすのき台1-11-1	
所有者	所 沢 市 道路部道路総務課 (98-9171)			所有者	西武鉄道(株) 本社ビル (TEL 26-2035 *FAX要 26-2237)	

所沢市都市基準点成果表（公共）

(AREA = 9) ✓✓

2級基準点

No.169

B	35° 47'	7.2554 "	✓✓		
L	139° 28'	29.4955 "	✓✓	X	m -23755.405 ✓✓
				Y	-32405.478 ✓✓
N	0° 12' 34.6 "	✓✓		H	m 72.810 ✓✓直接水準
				ジオイド高	38.722 ✓✓
				柱石長	
				縮尺係数	0.999913 ✓✓

視準点の名称	平均方向角	距離	備考
No.169-1 :	38° 59' 3.8" ✓✓	m 88.694 ✓✓	方位標 :
② No.169-5 :	322° 26' 12.5" ✓✓	74.272 ✓✓	屋上点 :
埋標形式	地上	地下	屋上
		標識番号	標—石 金属標
			No.169 :

TS測量による。

「この測量成果は、国土地理院長の助言を受けて得たものである（助言番号）平25関公第55号」

平成25年8月 補正パラメーターを用いた改算（座標変換）

所沢市都市基準点成果表（公共）

(AREA = 9) ✓✓

2級基準点

No.169-5

B	35° 47'	9.1602"	✓✓	X		m	
							-23696.536 ✓✓
L	139° 28'	27.6839"	✓✓	Y			-32450.753 ✓✓
N	0° 12'	35.7"	✓✓	H		m	104.01 ✓✓
				ジオイド高			38.729 ✓✓
				柱石長			
				縮尺係数			0.999913 ✓✓

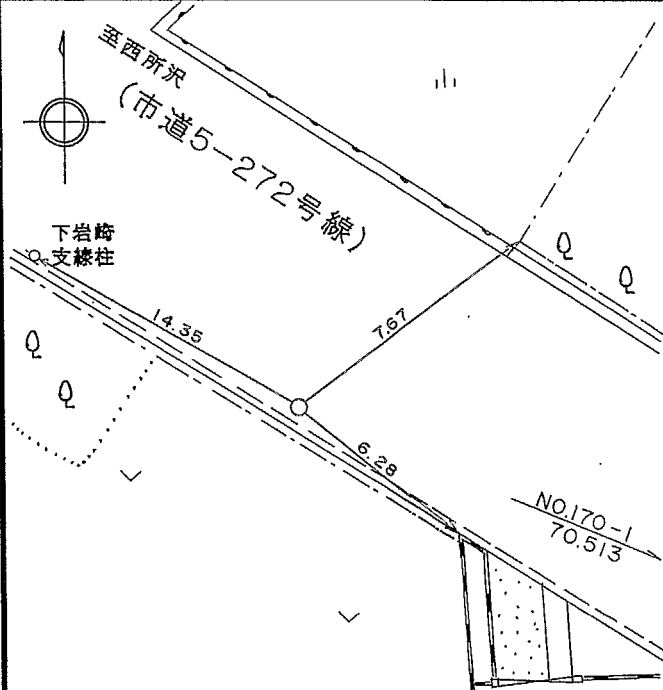
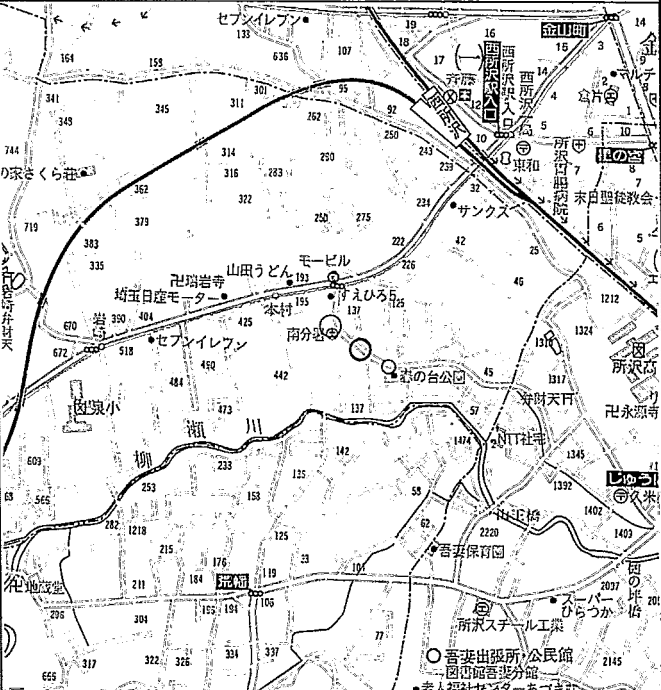
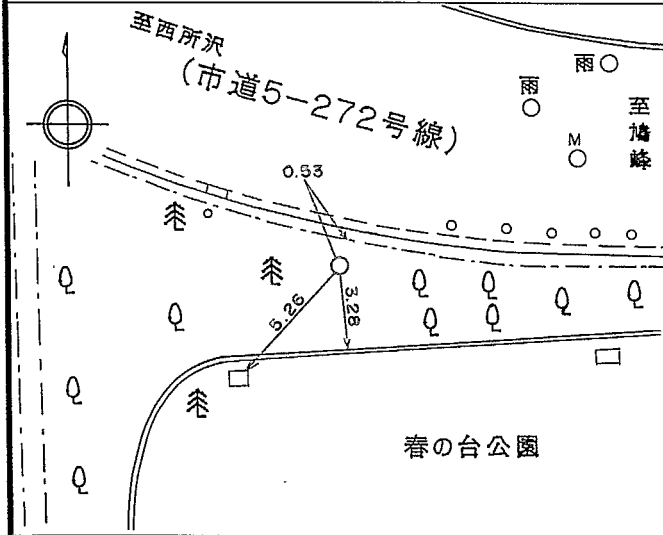
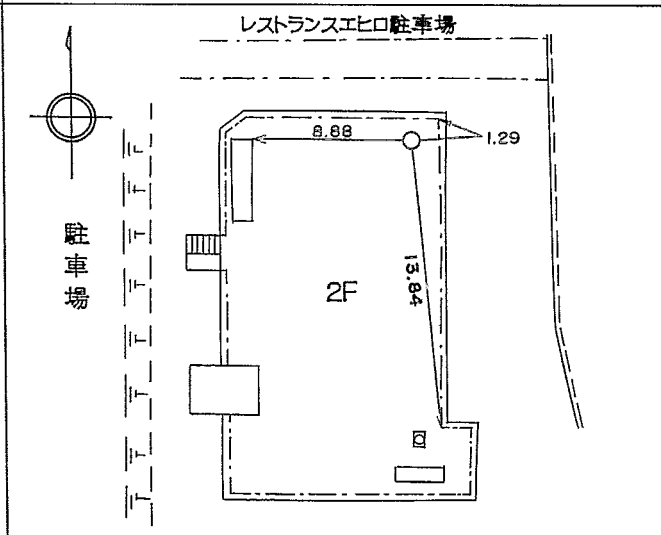
視準点の名称	平均方向角	距離	備考
② No.166-5 :	77° 28' 50.3" ✓✓	818.384 ^m ✓✓	屋上点 :
② No.169 :	142° 26' 12.5" ✓✓	74.272 ✓✓	地上点 :
② No.153-5 :	348° 30' 6.8" ✓✓	1006.919 ✓✓	屋上点 :
埋標形式	地上	地下	屋上 :
			標識番号
			標—石 —金属標 :
			No.169-5 :

GPS測量による。

「この測量成果は、国土地理院長の助言を受けて得たものである（助言番号）平25関公第55号」

平成25年8月 補正パラメーターを用いた改算（座標変換）

所沢市都市基準点（2級）点の記

点 名	NO. 170			1/20万図名	1/5万図名	1/2.5万図名
				東 京	青 梅	所 沢
所 在 地	埼玉県所沢市大字山口155-1地先 市道5-272号線					
所 有 者	所 沢 市					
管 理 者	道路部道路総務課			電話 0429-98-9171		
埋 設 法	地 下	標 識 番 号	No. 1 7 0	金 属 標	地 目	公 衆 用 道 路
選 点	平成 8年 7月 23日		選 点 者	朝日航洋(株) 御船博文		
埋 標	平成 8年 11月 5日		埋 標 者	朝日航洋(株) 茂木昭広		
地 上 点				案 内 図 (1/15,000)		
						
方 位 標 (No. 170-1)				屋 上 点 (No. 170-5)		
						
所 在 地	大字山口137-36 春の台公園			所 在 地	大字山口182-2	
所 有 者	所 沢 市 都市整備部公園緑地課 (98-9196)			所 有 者	所 沢 市 消 防 本 部 所 沢 市 中 央 消 防 署 南 分 署 (25-1190)	

所沢市都市基準点成果表（公共）

(AREA = 9) ✓✓

2級基準点

No.170

B	35°	47'	5.6227"	✓✓	X		m	-23798.698	✓✓
L	139°	27'	15.1998"	✓✓	Y			-34271.300	✓✓
N	0°	13'	18.1"	✓✓	H		m	67.260	✓✓ 直接水準
					ジオイド高			38.855	✓✓
					柱石長				
					縮尺係数			0.999914	✓✓

視準点の名称	平均方向角	距離	備考
No.170-1 :	123 29 28.6" ✓✓	m 70.512 ✓✓	方位標 :
② No.170-5 :	319 46 3.1" ✓✓	87.425 ✓✓	屋上点 :
埋標形式	地上	地下	屋上
		標識番号	標—石 金属標
No.170 :			

TS測量による。

「この測量成果は、国土地理院長の助言を受けて得たものである（助言番号）平25関公第55号」

平成25年8月 補正パラメーターを用いた改算（座標変換）

所沢市都市基準点成果表（公共）

(AREA = 9) ✓

2級基準点

No.170-5

B	35° 47'	7.7811 "	✓	X	-23731.961	m	✓
L	139° 27'	12.9410 "	✓	Y	-34327.762		✓
N	0° 13'	19.4 "	✓	H	77.05	m	✓
				ジオイド高	38.863		✓
				柱石長			
				縮尺係数	0.999915		✓

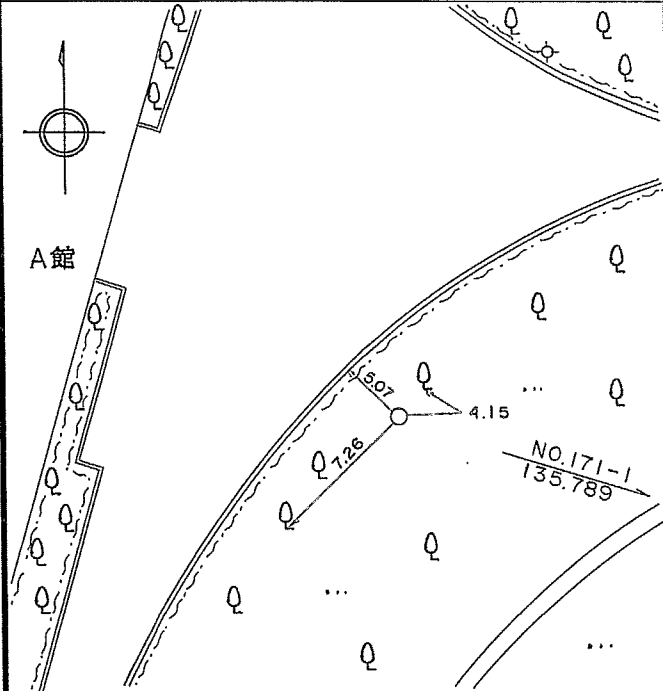
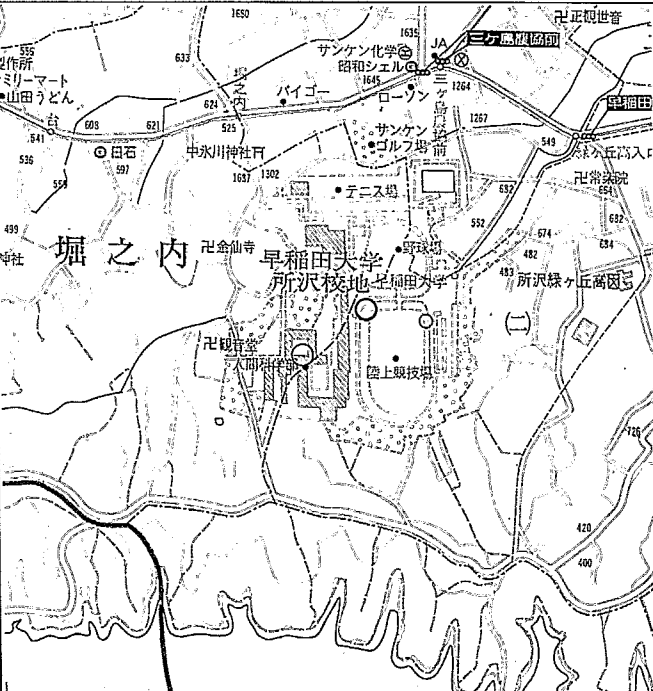
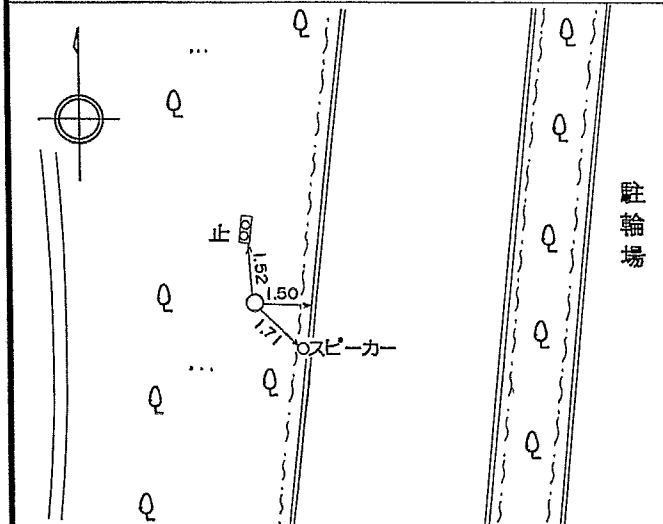
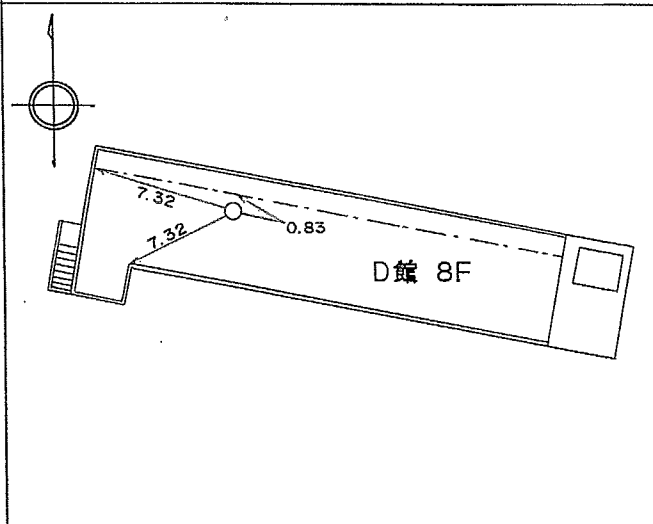
視準点の名称		平均方向角			距離	備考
② No.170 :		139	46	3.1 "	87.425 m	地上点 :
① No.56-5 :		247	19	45.8 "	520.122 m	屋上点 :
埋標形式	地上	地下	屋上	標識番号	標一石 金属標 :	No.170-5 :

GPS測量による。

「この測量成果は、国土地理院長の助言を受けて得たものである（助言番号）平25関公第55号」

平成25年8月 補正パラメーターを用いた改算（座標変換）

所沢市都市基準点（2級）点の記

点 名	NO. 171			1/20万図名	1/5万図名	1/2.5万図名
				東 京	青 梅	所 沢
所在地	埼玉県所沢市三ヶ島2-579-15					
所有者	早稲田大学					
管理者	早稲田大学 人間科学部			電話 0429-47-6849		
埋設法	地 下	標 識 番 号	No. 171	金 属 標	地 目	学校用地
選 点	平成 8年 7月30日		選 点 者	朝日航洋（株） 御船博文		
埋 標	平成 8年10月 4日		埋 標 者	朝日航洋（株） 茂木昭広		
地 上 点				案 内 図 (1/15,000)		
						
方 位 標 (No. 171-1)				屋 上 点 (No. 171-5)		
						
所在地	三ヶ島2-579-15			所在地	三ヶ島2-579-15	
所有者	早稲田大学 早稲田大学 人間科学部 (47-6849)			所有者	早稲田大学 早稲田大学 人間科学部 (47-6849)	

所沢市都市基準点成果表 (公共)

(AREA = 9) ✓

2級基準点

No.171-5

B	35° 47'	8.0167" ✓	X	m -23704.035 ✓
L	139° 23'	54.9266" ✓	Y	-39300.032 ✓
N	0° 15'	15.2" ✓	H	m 158.03 ✓
			ジオイド高	39.275 ✓
			柱石長	
			縮尺係数	0.999919 ✓

視準点の名称		平均方向角			距離	備考
② No.155-5 :		30	7	55.9" ✓	m 990.435 ✓	屋上点 :
② No.171 :		49	48	17.2" ✓	162.943 ✓	地上点 :
埋標形式	地上	地下	屋上 :	標識番号	標石 金属標 :	No.171-5 :

GPS測量による

「この測量成果は、国土地理院長の助言を受けて得たものである (助言番号) 平25関公第55号」

平成25年8月 補正パラメーターを用いた改算 (座標変換)

所沢市都市基準点（2級）点の記

点 名	NO. 172			1/20万図名	1/5万図名	1/2.5万図名
				東 京	青 梅	所 沢
所在地	埼玉県所沢市大字久米1234					
	埼玉県立所沢高等学校					
所有者	埼玉県教育局財務課施設第一係					
	埼玉県立所沢高等学校 電話 0429-22-2185					
埋 設 法	地 下	標 識 番 号	No. 172	金 属 標	地 目	学校用地
選 点	平成 8年 7月22日		選 点 者	朝日航洋（株） 生井慎之介		
埋 標	平成 8年11月 6日		埋 標 者	朝日航洋（株） 茂木昭広		
地 上 点				案 内 図 (1/15,000)		
方 位 標 (No. 172-1)				屋 上 点 (No. 172-5)		
所在地	大字久米1234			所在地	大字久米1234	
所有者	埼玉県教育局財務課施設第一係 埼玉県立所沢高等学校 (22-2185)			所有者	埼玉県教育局財務課施設第一係 埼玉県立所沢高等学校 (22-2185)	

所沢市都市基準点成果表（公共）

(AREA = 9) ✓

2級基準点

No.172

B	35° 47'	6.0388"	✓	X	-23788.402	✓
L	139° 27'	41.4377"	✓	Y	-33612.392	✓

N	0° 13'	2.7"	✓	H	80.001	✓ 直接水準
				ジオイド高	38.808	✓
				柱石長		
				縮尺係数	0.999914	✓

視準点の名称		平均方向角			距離	備考
No.172-1 :		236	4	58.9	71.930	方位標 ;
② No.172-5 :		251	0	6.1	81.797	屋上点 ;
埋標形式	地上	地下 ;	屋上	標識番号	標—石 金属標 ;	No.172 :

TS測量による。

「この測量成果は、国土地理院長の助言を受けて得たものである（助言番号）平25関公第55号」

平成25年8月 補正パラメーターを用いた改算（座標変換）

所沢市都市基準点成果表（公共）

(AREA = 9) ✓

2級基準点

No.172-5

B	35° 47'	5.1653 "	✓	X	m -23815.028 ✓
L	139° 27'	38.3620 "	✓	Y	-33689.727 ✓
N	0° 13'	4.5 "	✓	H	m 95.62 ✓
				ジオイド高	38.812 ✓
				柱石長	
				縮尺係数	0.999914 ✓

視準点の名称	平均方向角	距離	備考
② No.172 :	71 0 6.1 ✓	m 81.797 ✓	地上点 :
① No.58-5 :	127 20 55.8 ✓	470.504 ✓	屋上点 :
② No.176 :	209 52 33.0 ✓	768.495 ✓	地上点 :
埋標形式	地上	地下	屋上 :
			標識番号
			標一石 金属標
			No.172-5 :

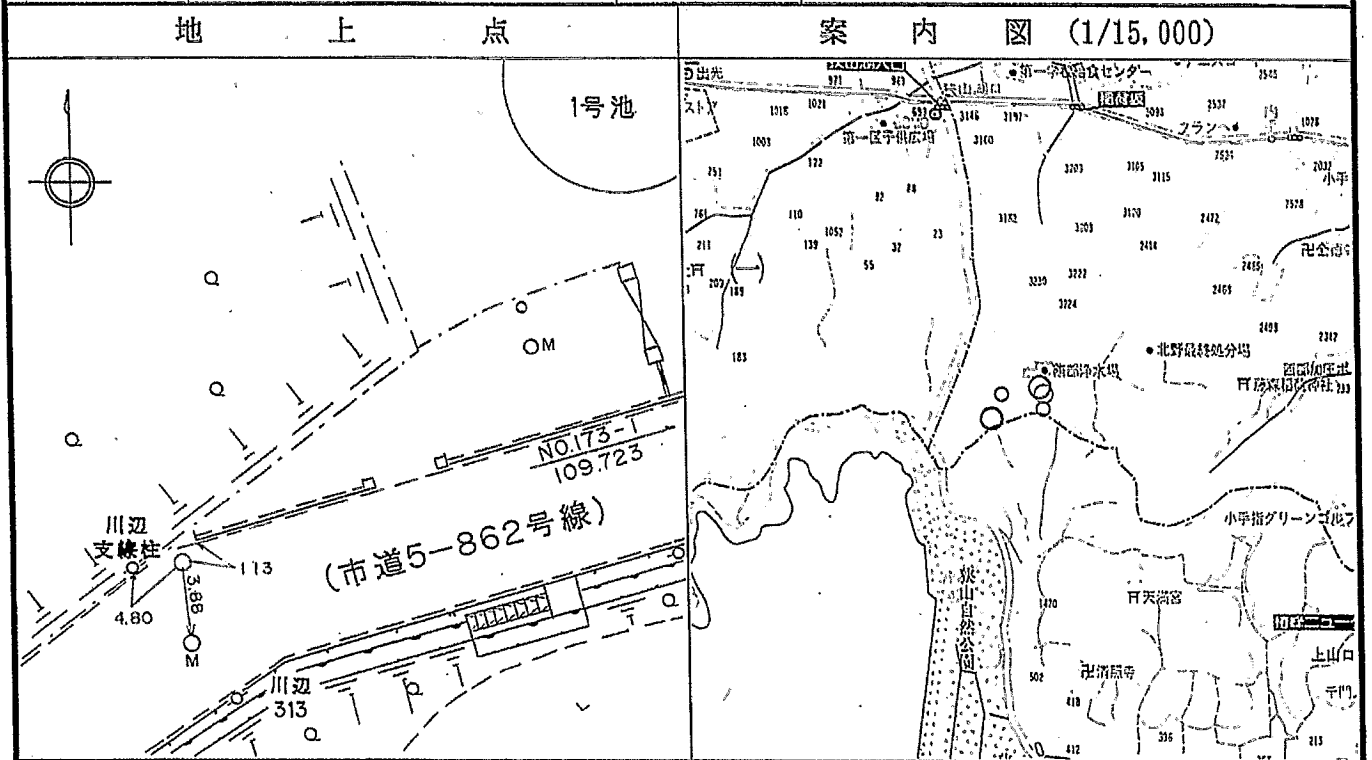
GPS測量による

「この測量成果は、国土地理院長の助言を受けて得たものである（助言番号）平25関公第55号」

平成25年8月 補正パラメーターを用いた改算（座標変換）

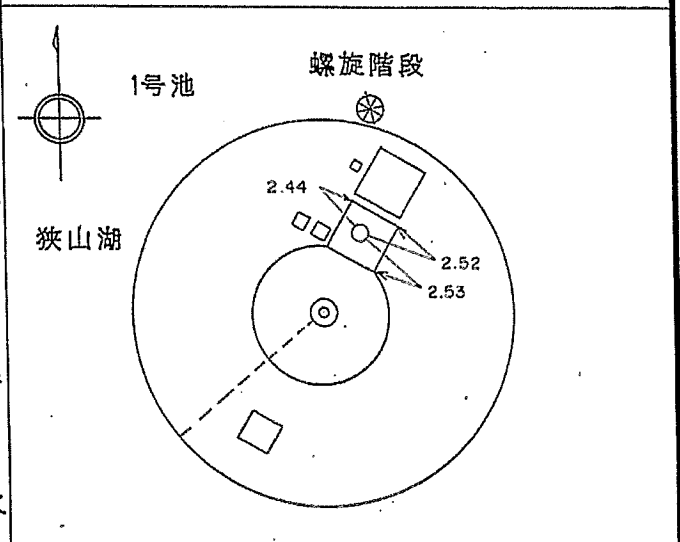
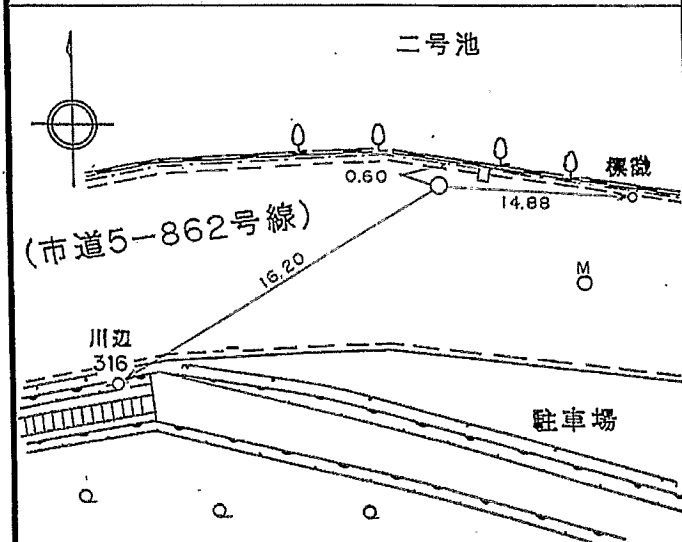
所沢市都市基準点（2級）点の記

点名	NO. 173			1/20万図名	1/5万図名	1/2.5万図名
				東京	青梅	所沢
所在地	埼玉県所沢市北野南三丁目19-3地先 市道5-862号線					
所有者	所沢市					
管理者	道路部道路総務課				電話 0429-98-9171	
埋設法	地下	標識番号	No.173	金属標	地目	公衆用道路
選点	平成8年7月26日		選点者	朝日航洋(株) 御船博文		
埋標	平成8年11月13日		埋標者	朝日航洋(株) 茂木昭広		



方位標 (No.173-1)

屋上点 (No.173-5)



所在地 北野南三丁目19-3地先
市道5-862号線

所在地 北野南三丁目19-3

所有者 所沢市
管理者 道路部道路総務課 (98-9171)

所有者 所沢市水道部配水管管理課 (21-1083)
管理者 西部浄水場 (2号池)

所沢市都市基準点成果表（公共）

(AREA = 9) ✓✓

2級基準点

No.173

B	35° 47'	2.0748 "	✓✓		
L	139° 25'	0.7774 "	✓✓	X	m -23894.336 ✓✓
				Y	-37647.242 ✓✓
N	0° 14' 36.7"		✓✓	H	m 122.131 ✓✓ 直接水準
				ジオイド高	39.120 ✓✓
				柱石長	
				縮尺係数	0.999917 ✓✓

視準点の名称	平均方向角	距離	備考
② No.173-5 :	55° 51' 17.0" ✓✓	126.939 ^m ✓✓	屋上点 :
No.173-1 :	72° 23' 11.4" ✓✓	109.724 ✓✓	方位標 :
埋標形式	地上	地下 ;	屋上
		標識番号	標一石 金属標 ;
No.173 :			

TS測量による。

「この測量成果は、国土地理院長の助言を受けて得たものである（助言番号）平25関公第55号」

平成25年8月 補正パラメーターを用いた改算（座標変換）

所沢市都市基準点成果表（公共）

(AREA = 9) ✓

2級基準点

No.173-5

B	35° 47'	4.4010 "	✓	X	m -23823.092	✓
L	139° 25'	4.9486 "	✓	Y	-37542.194	✓
N	0° 14' 34.2"	✓		H	m 143.09	✓
				ジオイド高	39.115	✓
				柱石長		
				縮尺係数	0.999917	✓

視準点の名称		平均方向角			距離	備考
② No.163-5 :		°	'	"	m	屋上点 :
		86	58	37.1	683.196	
② No.178 :		183	35	26.2	909.707	地上点 :
② No.173 :		235	51	17.0	126.939	地上点 :
埋標形式	地上	地下	屋上 :	標識番号	標一石 金属標 :	No.173-5 ;

GPS測量による

「この測量成果は、国土地理院長の助言を受けて得たものである（助言番号）平25関公第55号」

平成25年8月 補正パラメーターを用いた改算（座標変換）

所沢市都市基準点（2級）点の記

点 名	NO. 174			1/20万図名	1/5万図名	1/2.5万図名
				東 京	青 梅	所 沢
所在地	埼玉県所沢市大字山口1345 所沢市立山口中学校					
所有者	所沢市教育委員会			電話 0429-98-9235		
管理者	所沢市立山口中学校			電話 0429-22-3238		
埋設法	地 下	標 識 番 号	No. 174	金 属 標	地 目	学校用地
選 点	平成 8年 7月24日	選 点 者	朝日航洋(株) 生井慎之介			
埋 標	平成 8年 9月19日	埋 標 者	朝日航洋(株) 茂木昭広			
地 上 点				案 内 図 (1/15,000)		
方 位 標 (No.174-1)				屋 上 点 (No.174-5)		
所在地	大字山口1345			所在地	大字山口1345	
所有者	所沢市教育委員会 (98-9235)			所有者	所沢市教育委員会 (98-9235)	
管理者	所沢市立山口中学校 (22-3238)			管理者	所沢市立山口中学校 (22-3238)	

所沢市都市基準点成果表（公共）

(AREA = 9) ✓✓

2級基準点

No.174

B	35° 46′	55.0693″ ✓✓	X	m -24118.860 ✓✓
L	139° 26′	23.9553″ ✓✓	Y	-35559.405 ✓✓
N	0° 13′	48.0″ ✓✓	H	m 91.424 ✓✓ 直接水準
			ジオイド高	38.936 ✓✓
			柱石長	
			縮尺係数	0.999916 ✓✓

視準点の名称	平均方向角	距離	備考		
No.174-1 :	° ′ ″ 282 25 18.6 ✓✓	m 132.870 ✓✓	方位標 : 屋上点 :		
② No.174-5 :	318 43 5.9 ✓✓	117.179 ✓✓			
埋標形式	地上	地下 : 屋上	標識番号	標—石 金属標 :	No.174 :

TS測量による。

「この測量成果は、国土地理院長の助言を受けて得たものである（助言番号）平25関公第55号」

平成25年8月 補正パラメーターを用いた改算（座標変換）

所沢市都市基準点成果表（公共）

(AREA = 9) ✓

2級基準点

No.174-5

B	35° 46'	57.9163 "	✓	X	-24030.810	m	✓
L	139° 26'	20.8628 "	✓	Y	-35636.709		✓
N	0° 13'	49.8 "	✓	H	106.75	m	✓
				ジオイド高	38.947		✓
				柱石長			
				縮尺係数	0.999916		✓

視準点の名称		平均方向角			距離	備考
① No.56-5 :	83	13	54.0 "	✓	834.942	屋上点 :
② No.174 :	138	43	5.9 "	✓	117.179	地上点 :
② No.177-5 :	152	21	41.7 "	✓	388.853	屋上点 :

埋標形式	地上	地下	屋上 :	標識番号	標石 金属標 :	No.174-5 :
------	----	----	------	------	-------------	------------

GPS測量による。

「この測量成果は、国土地理院長の助言を受けて得たものである（助言番号）平25関公第55号」

平成25年8月 補正パラメータを用いた改算（座標変換）

所沢市都市基準点（2級）点の記

点 名	NO. 175			1/20万図名	1/5万図名	1/2.5万図名
				東 京	青 梅	所 沢
所 在 地	埼玉県所沢市大字上山口72					
	所沢市立上山口中学校					
所 有 者	所沢市教育委員会			電話 0429-98-9235		
	所沢市立上山口中学校			電話 0429-28-0300		
埋 設 法	地 下	標 識 番 号	No. 175	金 属 標	地 目	学 校 用 地
選 点	平成 8年 7月25日	選 点 者	朝日航洋(株) 茂木昭広			
埋 標	平成 8年 9月19日	埋 標 者	朝日航洋(株) 茂木昭広			
地 上 点				案 内 図 (1/15,000)		
方 位 標 (No. 175-1)				屋 上 点 (No. 175-5)		
所 在 地	大字上山口72			所 在 地	大字上山口72	
所 有 者	所沢市教育委員会 (98-9235)			所 有 者	所沢市教育委員会 (98-9235)	
管 理 者	所沢市立上山口中学校 (28-0300)			管 理 者	所沢市立上山口中学校 (28-0300)	

所沢市都市基準点成果表（公共）

(AREA = 9)

2級基準点

No.175

	B	35° 46′	48.3094″		
	L	139° 25′	28.1215″	X	m -24321.449
				Y	-36962.366
	N	0° 14′	20.6″	H	m 104.650
				ジオイド高	39.037
				柱石長	
				縮尺係数	0.999917

視準点の名称	平均方向角	距離	備考
② No.175-5 :	95° 50′ 42.0″	m 82.000	屋上点 :
No.175-1 :	320° 53′ 36.4″	108.913	方位標 :

埋標形式	地上	地下 :	屋上	標識番号	標—石 金属標 :	No.175 :
------	----	------	----	------	--------------	----------

TS測量による。

「この測量成果は、国土地理院長の助言を受けて得たものである（助言番号）平25関公第55号」

平成25年8月 補正パラメーターを用いた改算（座標変換）

所沢市都市基準点成果表（公共）

(AREA = 9) ✓

2級基準点

No.175-5

B	35° 46′ 48.0495″ ✓	X	m -24329.799 ✓
L	139° 25′ 31.3709″ ✓	Y	-36880.799 ✓
N	0° 14′ 18.7″ ✓	H	m 116.21 ✓
		ジオイド高	39.030 ✓
		柱石長	
		縮尺係数	0.999917 ✓

視準点の名称		平均方向角			距離	備考
② No.183	:	162	19	57.5″ ✓	m 860.562 ✓	地上点
② No.184	:	187	36	54.6″ ✓	862.813 ✓	地上点
② No.175	:	275	50	42.0″ ✓	82.000 ✓	地上点
埋標形式	地上	地下	屋上	標識番号	標石 金属標	No.175-5

GPS測量による。

「この測量成果は、国土地理院長の助言を受けて得たものである（助言番号）平25関公第55号」

平成25年8月 補正パラメーターを用いた改算（座標変換）

所沢市都市基準点（2級）点の記

点名	NO. 176			1/20万図名	1/5万図名	1/2.5万図名
				東 京	青 梅	所 沢
所在地	埼玉県所沢市大字久米2262地先 市道5-252号線					
所有者	所 沢 市					
管理者	道路部道路総務課			電話 0429-98-9171		
埋設法	地 下	標識番号	No 1 7 6	金属標	地 目	公衆用道路
選点	平成 8年 7月23日		選点者	朝日航洋(株) 茂木昭広		
埋標	平成 8年10月12日		埋標者	朝日航洋(株) 茂木昭広		
地 上 点				案 内 図 (1/15,000)		
方 位 標 (No.176-1)				屋 上 点 ()		
所在地	大字久米2271-2地先 市道5-252号線			所在地		
所有者	所 沢 市 道路部道路総務課 (98-9171)			所有者		

所沢市都市基準点成果表（公共）

(AREA = 9) ✓

2級基準点

No.176

B	35°	46′	43.4972″	✓	X	-24481.338	m	✓	
L	139°	27′	23.2211″	✓	Y	-34072.498		✓	
N	0°	13′	13.3″	✓	H	77.680	m	✓	直接水準
						ジオイド高	38.799	✓	
						柱石長			
						縮尺係数	0.999914	✓	

視準点の名称	平均方向角	距離	備考
② No.172-5 ;	29 52 32.9 ✓	768.495 ^m ✓	屋上点 ;
No.176-1 ;	252 36 34.2 ✓	99.519 ✓	方位標 ;
埋標形式	地上	地下 ;	屋上
		標識番号	標一石 金属標 ;
			No.176 ;

GPS測量による .

「この測量成果は、国土地理院長の助言を受けて得たものである（助言番号）平25関公第55号」

平成25年8月 補正パラメーターを用いた改算（座標変換）

所沢市都市基準点（2級）点の記

点名	NO. 177			1/20万図名	1/5万図名	1/2.5万図名
				東 京	青 梅	所 沢
所在地	埼玉県所沢市大字山口1261地先 県道所沢・武蔵村山・立川線					
所有者	埼 玉 県					
管理者	川越土木事務所管理課			電話 0492-43-2020		
埋設法	地 下	標 識 番 号	No. 1 7 7	金 属 標	地 目	公 衆 用 道 路
選点	平成 8年 7月24日		選点者	朝日航洋(株) 生井慎之介		
埋標	平成 8年11月 6日		埋標者	朝日航洋(株) 茂木昭広		
地 上 点				案 内 図 (1/15,000)		
方 位 標 (No. 1 7 7 - 1)				屋 上 点 (No. 1 7 7 - 5)		
所在地	大字山口1438-6地先 県道所沢・武蔵村山・立川線			所在地	大字山口1249-1	
所有者	埼 玉 県 川越土木事務所管理課 (0492-43-2020)			所有者	池ノ谷徳 煇山1262-1 (22-7538) ファミリーズガーデン I	

所沢市都市基準点成果表（公共）

(AREA = 9) ✓

2級基準点

No.177

B	35° 46'	47.3575"	✓	X	m	-24356.759	✓
L	139° 26'	26.3029"	✓	Y		-35501.404	✓
N	0° 13'	46.6"	✓	H	m	74.144	✓ 直接水準
				ジオイド高		38.917	✓
				柱石長			
				縮尺係数		0.999916	✓

視準点の名称	平均方向角	距離	備考
② No.177-5 :	112° 19' 24.2" ✓	m 48.720 ✓	屋上点 :
No.177-1 :	223° 29' 19.5" ✓	77.224 ✓	方位標 :

埋標形式	地上	地下 :	屋上	標識番号	標—石 金属標 :	No.177 :
------	----	------	----	------	--------------	----------

TS測量による。

「この測量成果は、国土地理院長の助言を受けて得たものである（助言番号）平25関公第55号」

平成25年8月 補正パラメーターを用いた改算（座標変換）

所沢市都市基準点成果表（公共）

(AREA = 9) ✓✓

2級基準点

No.177-5

B	35° 46'	46.7630"	✓✓	X		m	
							-24375.263 ✓✓
L	139° 26'	28.1003"	✓✓	Y			-35456.339 ✓✓
N	0° 13'	45.5"	✓✓	H		m	
							85.28 ✓✓
				ジオイド高			38.913 ✓✓
				柱石長			
				縮尺係数			0.999915 ✓✓

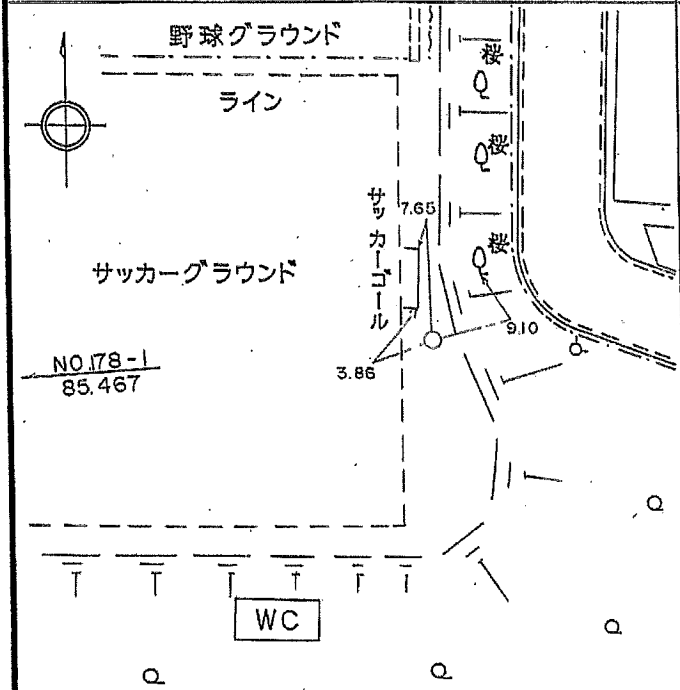
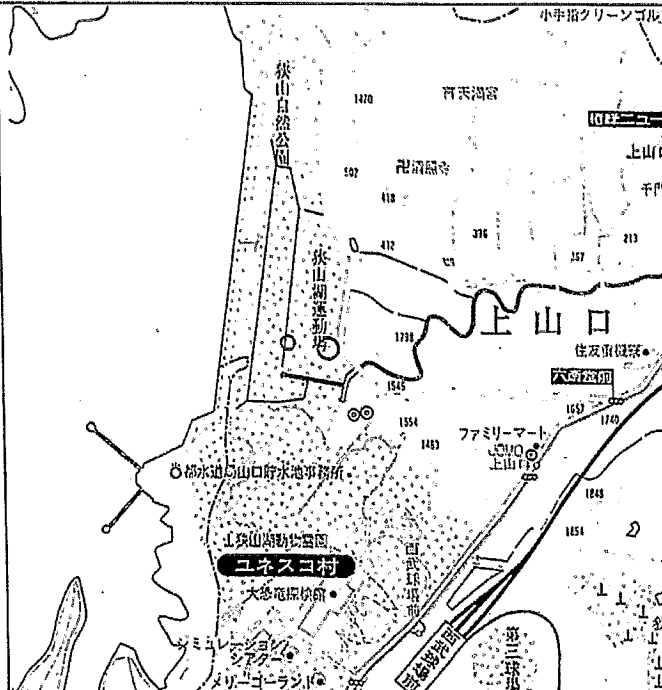
視準点の名称		平均方向角			距離	備考
① No.56-5 :		°	'	"	m	屋上点 :
		55	40	45.0 ✓✓	785.498 ✓✓	
② No.177 :						地上点 :
		292	19	24.2 ✓✓	48.720 ✓✓	
② No.174-5 :						屋上点 :
		332	21	41.6 ✓✓	388.853 ✓✓	
埋標形式	地上	地下	屋上 :	標識番号	標石 金属標	No.177-5 :

GPS測量による。

「この測量成果は、国土地理院長の助言を受けて得たものである（助言番号）平25関公第55号」

平成25年8月 補正パラメーターを用いた改算（座標変換）

所沢市都市基準点（2級）点の記

点 名	NO. 178			1/20万図名	1/5万図名	1/2.5万図名
				東 京	青 梅	所 沢
所在地	埼玉県所沢市大字上山口1238 所沢市狭山湖運動場 (管理人室) 電話 0429-25-5411					
所有者	東京都水道局村山・山口貯水池事務所			電話 0429-22-3213		
管理者	所沢市教育委員会 体育施設事務所			電話 0429-95-6133		
埋設法	地 下	標 識 番 号	No. 1 7 8	金 属 標	地 目	公 園 用 地
選 点	平成 8年 8月 6日		選 点 者	朝日航洋(株) 生井慎之介		
埋 標	平成 8年11月20日		埋 標 者	朝日航洋(株) 茂木昭広		
地 上 点				案 内 図 (1/15,000)		
 <p>野球グラウンド ライン サッカーグラウンド WC NO.178-1 85.467</p>				 <p>狭山自然公園 百天洞窟 所沢湖運動場 上山口 ファミリーマート 武蔵野線 第三球場</p>		
方 位 標 ()				屋 上 点 ()		
所在地				所在地		
所有者				所有者		

所沢市都市基準点成果表（公共）

(AREA = 9) ✓

2級基準点

No.178

B	35° 46'	34.9353"	✓		
L	139° 25'	2.8335"	✓	X	m -24730.938 ✓
N	0° 14' 35.3"	✓		Y	-37599.161 ✓
				H	m 89.919 ✓ 直接水準
				ジオイド高	39.072 ✓
				柱石長	
				縮尺係数	0.999917 ✓

視準点の名称	平均方向角	距離	備考
② No.173-5 :	° ' " ✓ 3 35 26.0	m ✓ 909.707	屋上点 :
No.178-1 :	255 52 21.1 ✓	85.467 ✓	方位標 :

埋標形式	地上	地下 :	屋上	標識番号	標石 金属標	No.178 :
------	----	------	----	------	-----------	----------

GPS測量による .

「この測量成果は、国土地理院長の助言を受けて得たものである（助言番号）平25関公第55号」

平成25年8月 補正パラメーターを用いた改算（座標変換）

所沢市都市基準点（2級）点の記

点 名	No. 179		1/20万図名	1/5万図名	1/2.5万図名
			東 京	青 梅	所 沢
所 在 地	埼玉県所沢市松が丘1-84地先				
	調整池管理用道路				
所 有 者	所 沢 市				
管 理 者	上下水道局下水道維持課				電話 04-2992-2705
埋 設 法	地 下	標 識 番 号	No. 1 7 9	金 属 標	地 目
選 点	令和 4年 2月 15日	選 点 者	(株)グイティプランニング 大塚一弘		
埋 標	令和 4年 3月 8日	埋 標 者	(株)グイティプランニング 大塚一弘		
地 上 点			案 内 図 (1/15,000)		
方 位 標 (No.179-1)			屋 上 点 ()		
所 在 地	松が丘1-84地先 調整池管理用道路		所 在 地		
所 有 者	所 沢 市		所 有 者		
管 理 者	上下水道局下水道維持課 (2992-2705)		管 理 者		

基準点成果表

(AREA = 9)

2級基準点 No. 179

	"				m
B	35 46	28.0716	X	-24 961.336	
L	139 28	11.8541	Y	-32 852.946	
N	0 12	44.74	H	62.022	直接水準
			柱石長		
			縮尺係数	0.999913	

視準点の名称	平均方向角	距離	備考
No. 179-1	353 1 36.8	m 85.239	
埋標形式	地 上	地下	量 上
		標識番号	標 有 金 属 標 No. 179

GNSS測量 電子基準点のみを既知点とした基準点

セミ・ダイナミック補正あり

「この測量成果は、国土地理院長の承認を得て同院所管の測量成果を使用して得たものである (承認番号) 令3 関公第896号」

基準点成果表

(AREA = 9)

方位点 No. 179-1

	" ' "				m
B	35 46	30.8155	X	-24 876.735	
L	139 28	11.4296	Y	-32 863.293	
N	0 12	45.01	H	62.159	
			柱石長		
			縮尺係数	0.999913	

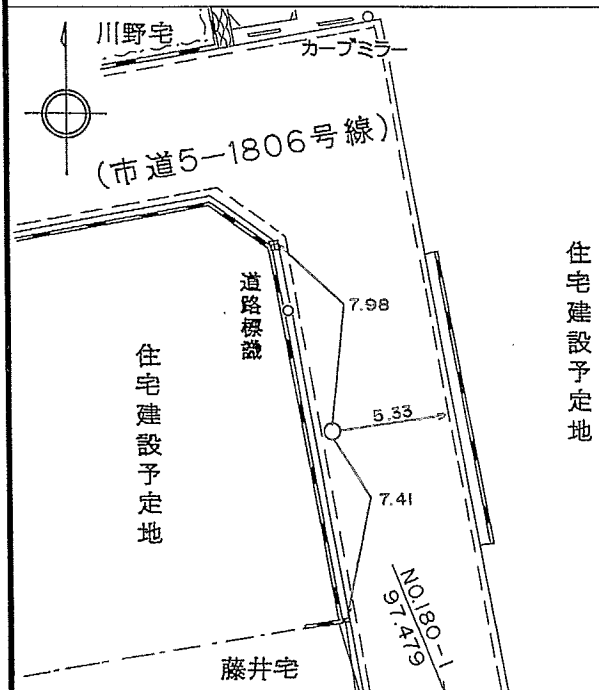
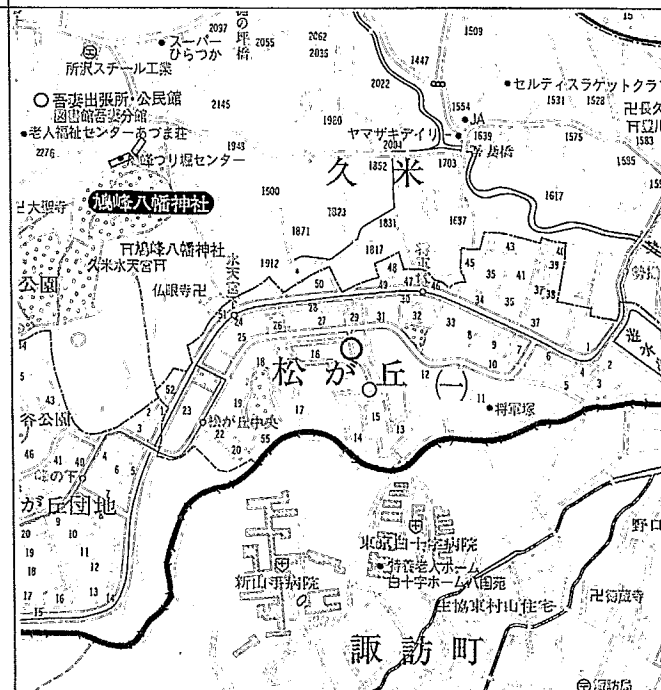
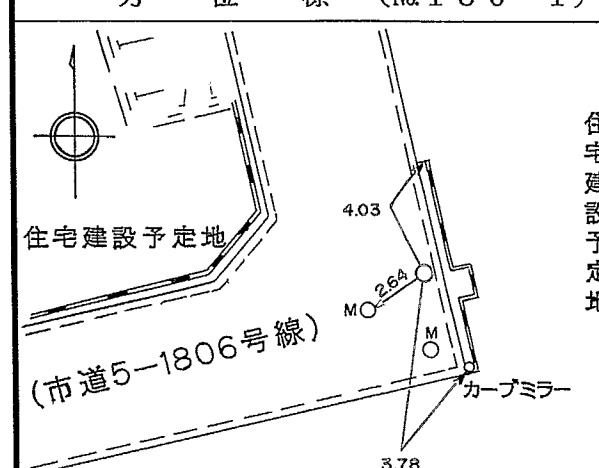
視準点の名称	平均方向角	距離	備考
②No. 179	" ' " 173 1 36.8	m 85.239	
埋標形式	地上	標識番号	No. 179-1

GNSS測量 電子基準点のみを既知点とした基準点

セミ・ダイナミック補正あり 「平成26年4月1日付 標高改定対応済み」

「この測量成果は、国土地理院長の承認を得て同院所管の測量成果を使用して得たものである(承認番号) 令3 関公第896号」

所沢市都市基準点（2級）点の記

点 名	NO. 180			1/20万図名	1/5万図名	1/2.5万図名
				東 京	青 梅	所 沢
所在地	埼玉県所沢市松が丘1-1660地先 市道5-1806号線					
所有者	所 沢 市					
管理者	道路部道路総務課				電話 0429-98-9171	
埋 設 法	地 下	標 識 番 号	No. 180	金 属 標	地 目	公衆用道路
選 点	平成 8年 7月25日		選 点 者	朝日航洋(株) 茂木昭広		
埋 標	平成 8年10月12日		埋 標 者	朝日航洋(株) 茂木昭広		
地 上 点			案 内 図 (1/15,000)			
 <p style="text-align: center;">住宅建設予定地</p>						
方 位 標 (No. 180-1)			屋 上 点 ()			
 <p style="text-align: center;">住宅建設予定地</p>						
所在地	松が丘1-1609地先 市道5-1806号線			所在地		
所有者	所 沢 市 道路部道路総務課 (98-9171)			所有者		

所沢市都市基準点成果表（公共）

(AREA = 9)

2級基準点

No.180

B	35° 46′ 30.3862″	X	^m -24887.648
L	139° 27′ 46.7724″	Y	-33482.584
N	0° 12′ 59.4″	H	^m 72.319 直接水準
		ジオイド高	38.731
		柱石長	
		縮尺係数	0.999914

視準点の名称		平均方向角			距離		備考
① No.58-5 :		11	58	1.9″	^m 804.764		屋上点 ;
No.180-1 :		159	40	21.8″	97.477		方位標 ;
埋標形式	地上	地下 :	屋上	標識番号	標一石 金属標 :	No.180 :	

GPS測量による。

「この測量成果は、国土地理院長の助言を受けて得たものである（助言番号）平25関公第55号」

平成25年8月 補正パラメーターを用いた改算（座標変換）

所沢市都市基準点（2級）点の記

点 名	NO. 181			1/20万図名	1/5万図名	1/2.5万図名
				東 京	青 梅	所 沢
所在地	埼玉県所沢市大字山口2822-9地先 市道5-幹2号線					
所有者	所 沢 市					
管理者	道路部道路総務課			電話 0429-98-9171		
埋設法	地 下	標 識 番 号	No. 1 8 1	金 属 標	地 目	公 衆 用 道 路
選 点	平成 8年 7月23日		選 点 者	朝日航洋(株) 生井慎之介		
埋 標	平成 8年10月11日		埋 標 者	朝日航洋(株) 茂木昭広		
地 上 点				案 内 図 (1/15,000)		
方 位 標 (No. 181-1)				屋 上 点 ()		
所在地	大字山口2808-18地先 市道5-幹2号線			所在地		
所有者	所 沢 市 道路部道路総務課 (98-9171)			所有者		

所沢市都市基準点成果表 (公共)

(AREA = 9) ✓✓

2級基準点

No.181

B	35° 46'	28.2682 "	✓✓	X	m -24943.454 ✓✓
L	139° 26'	10.5008 "	✓✓	Y	-35900.618 ✓✓
N	0° 13'	55.7 "	✓✓	H	m 83.219 ✓✓ 直接水準
				ジオイド高	38.917 ✓✓
				柱石長	
				縮尺係数	0.999916 ✓✓

視準点の名称	平均方向角	距離	備考
① No.59-5 :	342 17 46.5 ✓✓	m 630.895 ✓✓	屋上点 ;
No.181-1 :	343 21 9.8 ✓✓	71.704 ✓✓	方位標 ;
埋標形式	地上	地下 ;	屋上
		標識番号	標一石 金属標 ;
			No.181 ;

GPS測量による。

「この測量成果は、国土地理院長の助言を受けて得たものである (助言番号) 平25関公第55号」

平成25年8月 補正パラメーターを用いた改算 (座標変換)

所沢市都市基準点（2級）点の記

点 名	NO. 182			1/20万図名	1/5万図名	1/2.5万図名
				東 京	青 梅	所 沢
所在地	埼玉県所沢市大字荒幡749-2					
	浅間神社					
所有者	埼玉県所沢市大字荒幡215-1					
管理者	氏子総代 内野福雄			電話 0492-23-2525		
埋設法	地 下	標 識 番 号	No 1 8 2	金 属 標	地 目	境 内 地
選 点	平成 8年 8月 27日		選 点 者	朝日航洋(株) 生井慎之介		
埋 標	平成 8年 11月 4日		埋 標 者	朝日航洋(株) 茂木昭広		
地 上 点			案 内 図 (1/15,000)			
方 位 標 (No.182-1)			No.182-5 (二等多角点No.16891併用点)			
所在地	大字荒幡749-4 浅間神社			所在地	大字荒幡748 浅間神社	
所有者	大字荒幡215-1 氏子総代 内野福雄 (23-2525)			所有者	大字荒幡215-1 氏子総代 内野福雄 (23-2525)	

所沢市都市基準点成果表 (公共)

(AREA = 9) ✓

2級基準点

No.182

B	35°	46'	27.1827"	✓	X	-24980.506	✓
L	139°	26'	46.3119"	✓	Y	-35001.383	✓

N	0°	13'	34.7"	✓	H	104.769	✓ 直接水準
					ジオイド高	38.841	✓
					柱石長		
					縮尺係数	0.999915	✓

視準点の名称	平均方向角	距離	備考
No.182-1 :	254° 49' 11.1" ✓	54.840 ^m ✓	方位標 :
埋標形式	地上	地下 ;	屋上
		標識番号	標一石 金属標 ;
No.182 :			

TS測量による。

「この測量成果は、国土地理院長の助言を受けて得たものである (助言番号) 平25関公第55号」

平成25年8月 補正パラメーターを用いた改算 (座標変換)

所沢市都市基準点（2級）点の記

点 名	NO. 183		1/20万図名	1/5万図名	1/2.5万図名
			東 京	青 梅	所 沢
所在地	埼玉県所沢市大字上山口1941地先 市道5-681号線				
所有者	所 沢 市				
管理者	道路部道路総務課				電話 0429-98-9171
埋設法	地 下	標 識 番 号	No. 1 8 3	金 属 標	地 目
					公 衆 用 道 路
選 点	平成 8年 7月25日		選 点 者	朝日航洋(株) 生井慎之介	
埋 標	平成 8年10月11日		埋 標 者	朝日航洋(株) 茂木昭広	
地 上 点			案 内 図 (1/15,000)		
方 位 標 (No.183-1)			屋 上 点 ()		
所在地	大字上山口1942-3地先 市道5-681号線		所在地		
所有者	所 沢 市 道路部道路総務課 (98-9171)		所有者		

所沢市都市基準点成果表 (公共)

(AREA = 9)

2級基準点

No.183

B	35° 46'	21.4803 "		X	m -25149.704
L	139° 25'	41.9049 "		Y	-36619.648
N	0° 14'	12.4 "		H	m 97.388 直接水準
				ジオイド高	38.964
				柱石長	
				縮尺係数	0.999917

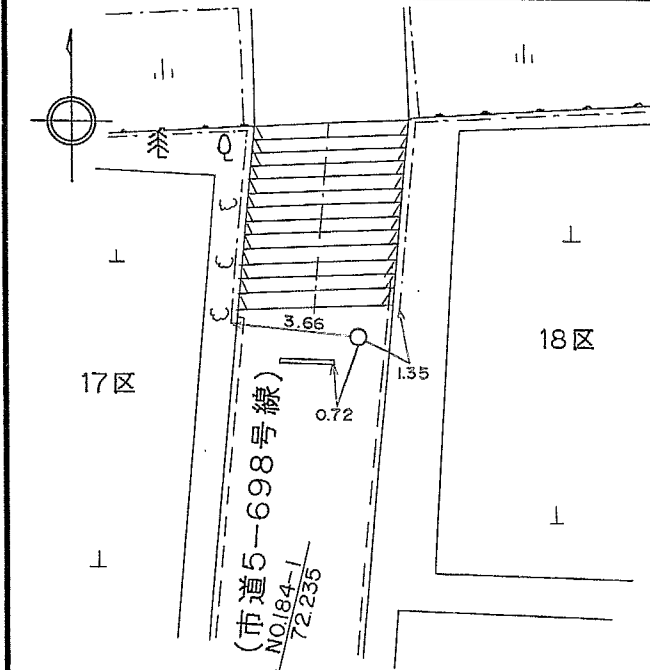
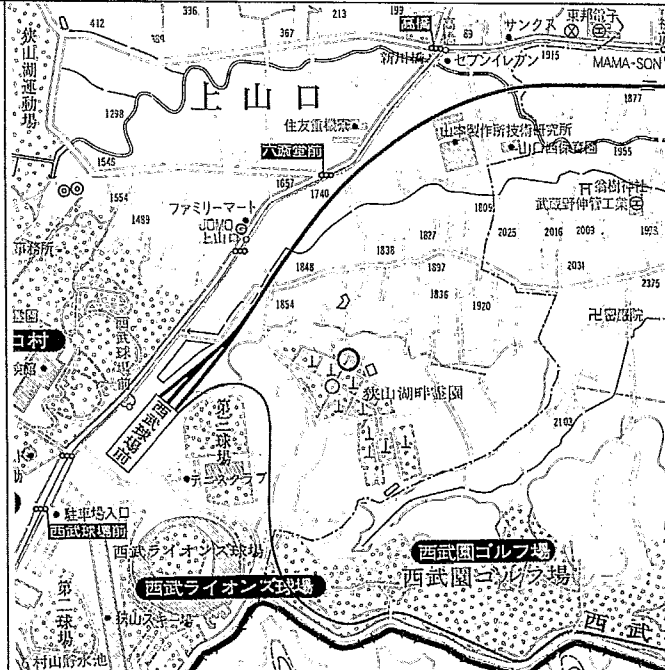
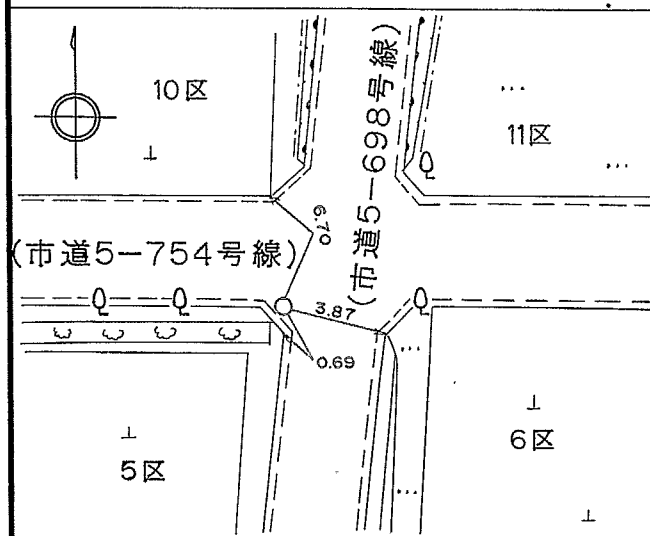
視準点の名称	平均方向角	距離	備考
No.183-1 :	146 9 15.9	m 58.860	方位標 :
② No.175-5 :	342 19 57.3	860.562	屋上点 :
埋標形式	地上	地下 :	屋上
		標識番号	標一石 金属標 :
			No.183 :

GPS測量による

「この測量成果は、国土地理院長の助言を受けて得たものである (助言番号) 平25関公第55号」

平成25年8月 補正パラメーターを用いた改算 (座標変換)

所沢市都市基準点（2級）点の記

点 名	NO. 184		1/20万図名	1/5万図名	1/2.5万図名
			東 京	青 梅	所 沢
所在地	埼玉県所沢市大字上山口2004-1地先 市道5-698号線（財団法人墓園普及会狭山湖畔霊園地内）				
所有者	所 沢 市				
管理者	道路部道路総務課				電話 0429-98-9171
埋設法	地 下	標 識 番 号	No. 1 8 4	金 属 標	地 目
					公 衆 用 道 路
選 点	平成 8年 7月25日		選 点 者	朝日航洋（株） 生井慎之介	
埋 標	平成 8年10月11日		埋 標 者	朝日航洋（株） 茂木昭広	
地 上 点			案 内 図 (1/15,000)		
					
方 位 標 (No. 184-1)			屋 上 点 ()		
					
所在地	大字上山口2002-2地先 市道5-698号線（財団法人墓園普及会狭山湖畔霊園地内）		所在地		
所有者	所 沢 市 道路部道路総務課 (98-9171)		所有者		

所沢市都市基準点成果表（公共）

(AREA = 9) ✓

2級基準点

No.184

B	35° 46' 20.2866" ✓	X	m -25184.931 ✓
L	139° 25' 26.9605" ✓	Y	-36995.128 ✓
N	0° 14' 21.1" ✓	H	m 111.280 ✓ 直接水準
		ジオイド高	38.993 ✓
		柱石長	
		縮尺係数	0.999917 ✓

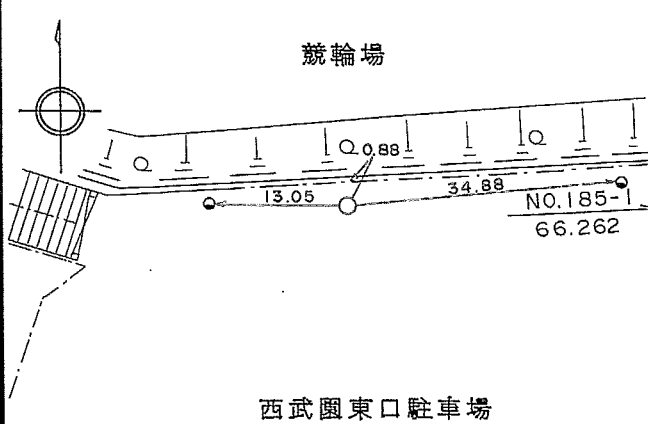
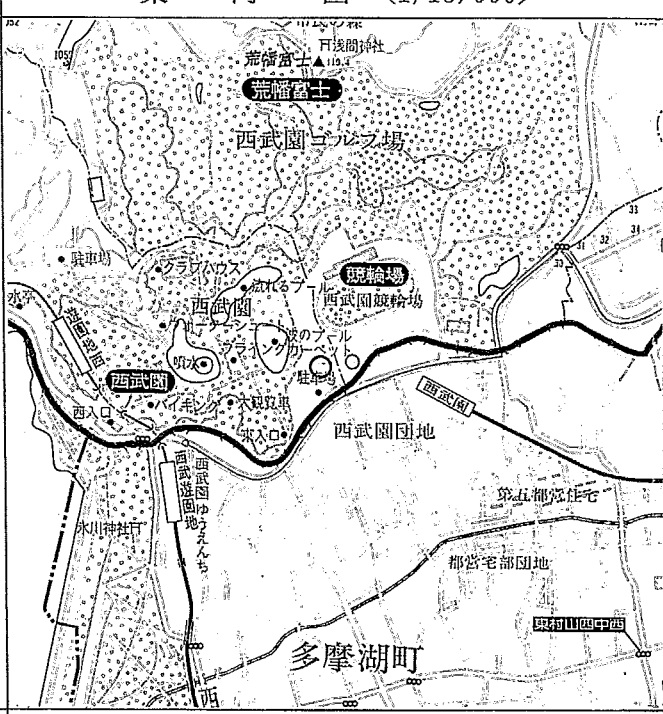
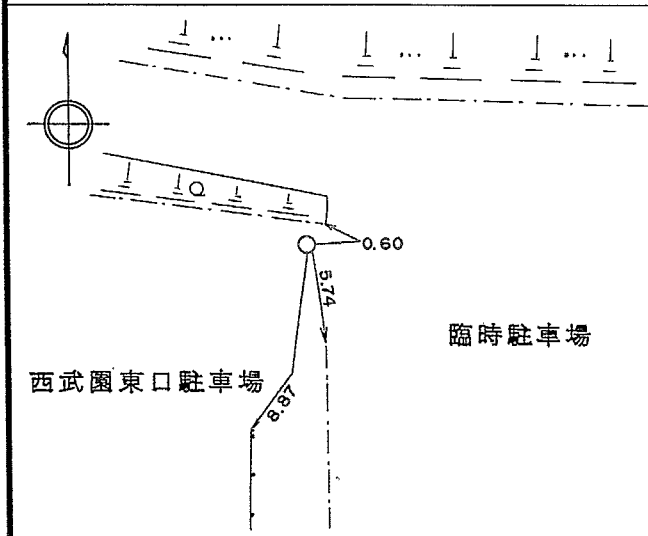
視準点の名称	平均方向角	距離	備考
② No.175-5 :	7° 36' 54.4" ✓	m 862.813 ✓	屋上点 :
No.184-1 :	211° 34' 55.0" ✓	72.236 ✓	方位標 :
埋標形式	地上	地下 :	屋上
		標識番号	標一石 金属標 :
			No.184 :

GPS測量による。

「この測量成果は、国土地理院長の助言を受けて得たものである（助言番号）平25関公第55号」

平成25年8月 補正パラメーターを用いた改算（座標変換）

所沢市都市基準点（2級）点の記

点名	NO. 185		1/20万図名	1/5万図名	1/2.5万図名
			東京	青梅	所沢
所在地	埼玉県所沢市大字山口3039-2				
所有者	西武鉄道株式会社		電話 0429-26-2035		
管理者	西武園ゆうえんち 東口駐車場		電話 0429-22-1371		
埋設法	地下	標識番号	No. 185	金属標	地目 宅地
選点	平成 8年 8月 5日		選点者	朝日航洋(株) 生井慎之介	
埋標	平成 8年11月 5日		埋標者	朝日航洋(株) 茂木昭広	
地上点			案内図 (1/15,000)		
 <p style="text-align: center;">競輪場 西武園東口駐車場</p>					
方位標 (No.185-1)			屋上点 ()		
 <p style="text-align: center;">西武園東口駐車場 臨時駐車場</p>					
所在地	大字山口3051		所在地		
所有者	西武鉄道(株) (26-2035)		所有者		
管理者	西武園ゆうえんち 東口駐車場 (22-1371)		管理者		

所沢市都市基準点成果表（公共）

(AREA = 9) ✓✓

2級基準点

No.185

B	35°	46′	6.1716″	✓✓	X		m	-25627.945	✓✓
L	139°	26′	45.5238″	✓✓	Y			-35023.733	✓✓
N	0°	13′	35.1″	✓✓	H		m	95.011	✓✓ 直接水準
					ジオイド高			38.806	✓✓
					柱石長				
					縮尺係数			0.999915	✓✓

視準点の名称	平均方向角	距離	備考
No.185-1 :	81° 31′ 31.8″ ✓✓	m 66.261 ✓✓	方位標 :
埋標形式	地上	地下	屋上
標識番号	標一石 金属標		No.185 :

GPS測量による。

「この測量成果は、国土地理院長の助言を受けて得たものである（助言番号）平25関公第55号」

平成25年8月 補正パラメーターを用いた改算（座標変換）

所沢市都市基準点（2級）点の記

点 名	NO. 186		1/20万図名	1/5万図名	1/2.5万図名
			東 京	青 梅	所 沢
所 在 地	埼玉県所沢市大字中富1892地先 市道3-247号線				
所 有 者	所 沢 市				
管 理 者	道路部道路総務課				電話 0429-98-9171
埋 設 法	地 下	標 識 番 号	No. 186	金 属 標	地 目
					公衆用道路
選 点	平成 9年 8月20日		選 点 者	朝日航洋(株) 御船博文	
埋 標	平成 9年10月15日		埋 標 者	朝日航洋(株) 茂木昭広	
地 上 点			案 内 図 (1/15,000)		
方 位 標 (No. 186-1)			屋 上 点 ()		
所 在 地	大字中富1891地先 市道3-247号線		所 在 地		
所 有 者	所 沢 市 道路部道路総務課 (98-9171)		所 有 者		

所沢市都市基準点成果表（公共）

(AREA = 9) ✓✓

2級基準点

No.186

B	35° 49'	54.5029"	✓✓	X	m -18600.164 ✓✓
L	139° 28'	18.6975"	✓✓	Y	-32657.598 ✓✓
N	0° 12'	41.8"	✓✓	H	m 55.282 ✓✓ 直接水準
				ジオイド高	39.066 ✓✓
				柱石長	
				縮尺係数	0.999913 ✓✓

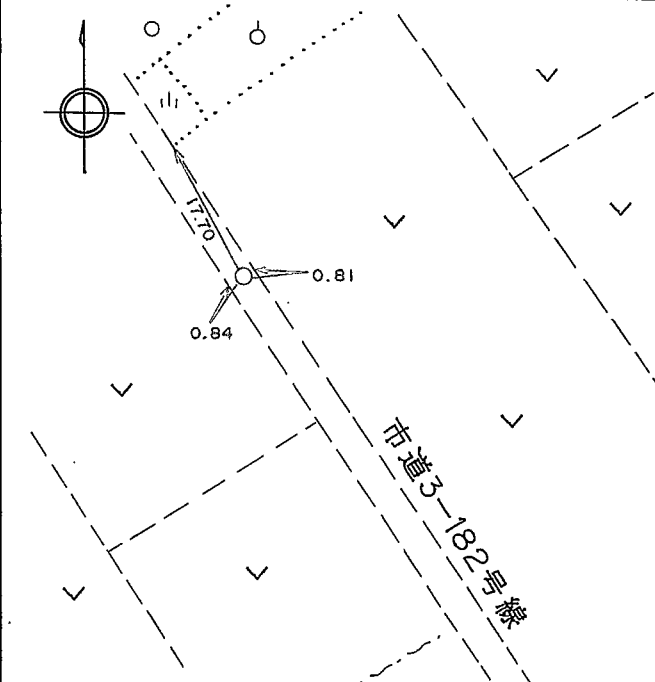
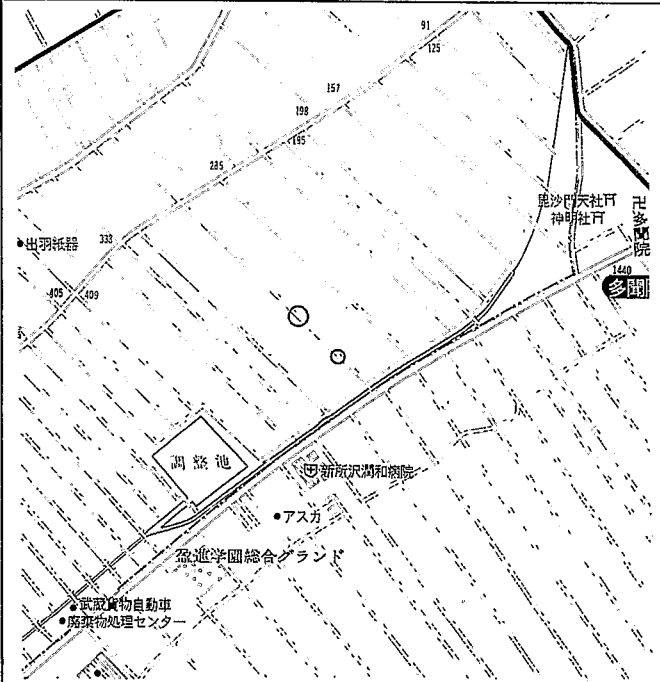
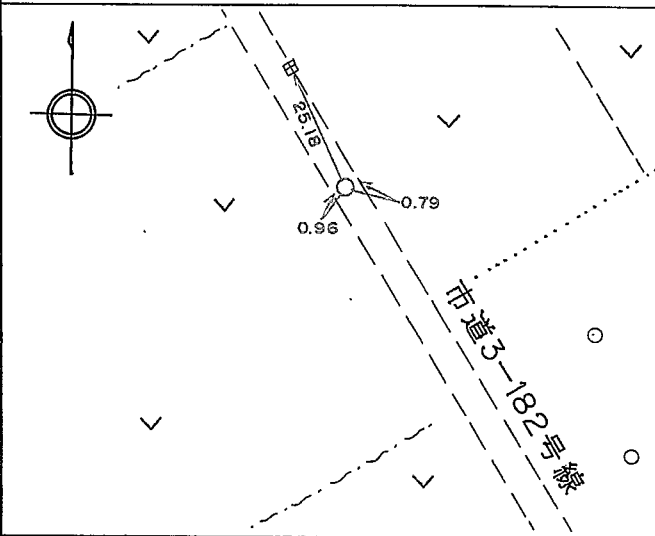
視準点の名称	平均方向角	距離	備考
① No.2 :	77 19 55.6 ✓✓	m 446.584 ✓✓	地上点 :
No.186-1 :	155 59 51.6 ✓✓	112.261 ✓✓	方位標 :
① No.5-5 :	237 2 53.5 ✓✓	515.115 ✓✓	屋上点 :
埋標形式	地上 ; 地下 ; 屋上	標識番号	標一石 金属標 ; No.186 :

GPS測量による。

「この測量成果は、国土地理院長の助言を受けて得たものである（助言番号）平25関公第55号」

平成25年8月 補正パラメーターを用いた改算（座標変換）

所沢市都市基準点（2級）点の記

点 名	N O . 1 8 7			1/20万図名	1 / 5万図名	1/2.5万図名
				東 京	青 梅	所 沢
所 在 地	埼玉県所沢市大字下富317-1地先 市道3-182号線					
所 有 者	所 沢 市					
管 理 者	道路部道路総務課			電話 0429-98-9171		
埋 設 法	地 下	標 識 番 号	No 1 8 7	金 属 標	地 目	公 衆 用 道 路
選 点	平成 9年 8月19日		選 点 者	朝日航洋(株) 御船博文		
埋 標	平成 9年10月16日		埋 標 者	朝日航洋(株) 茂木昭広		
地 上 点				案 内 図 (1/15,000)		
						
方 位 標 (No 1 8 7 - 1)				屋 上 点 ()		
						
所 在 地	大字下富317-2地先 市道3-182号線			所 在 地		
所 有 者	所 沢 市 道路部道路総務課 (98-9171)			所 有 者		

所沢市都市基準点成果表（公共）

(AREA = 9) ✓✓

2級基準点

No.187

B	35°	49'	43.9802"	✓✓	X	-18927.720	m ✓✓
L	139°	28'	54.4335"	✓✓	Y	-31761.926	✓✓
N	0°	12'	20.8"	✓✓	H	54.402	直接水準 ✓✓
					ジオイド高	38.989	✓✓
					柱石長		
					縮尺係数	0.999912	✓✓

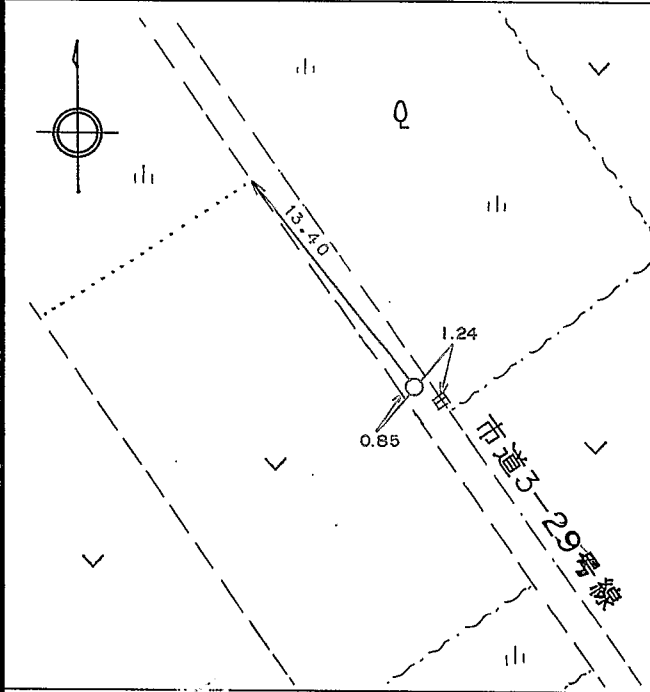
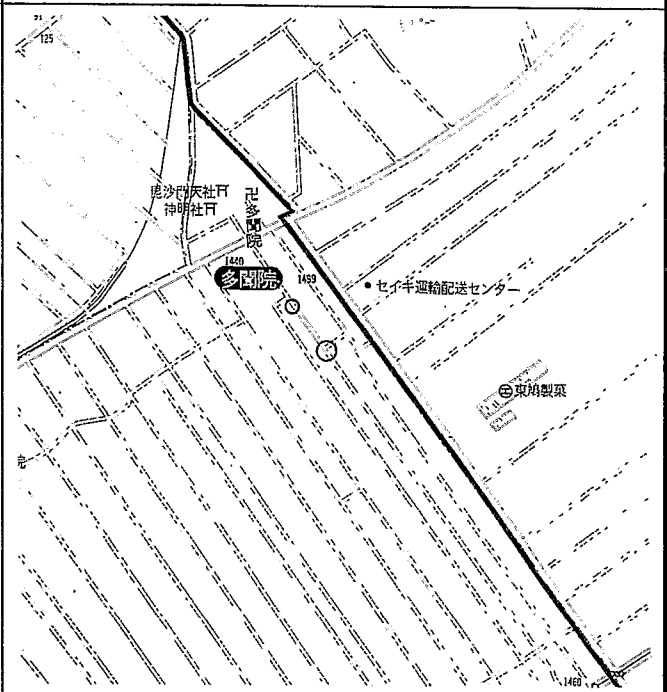
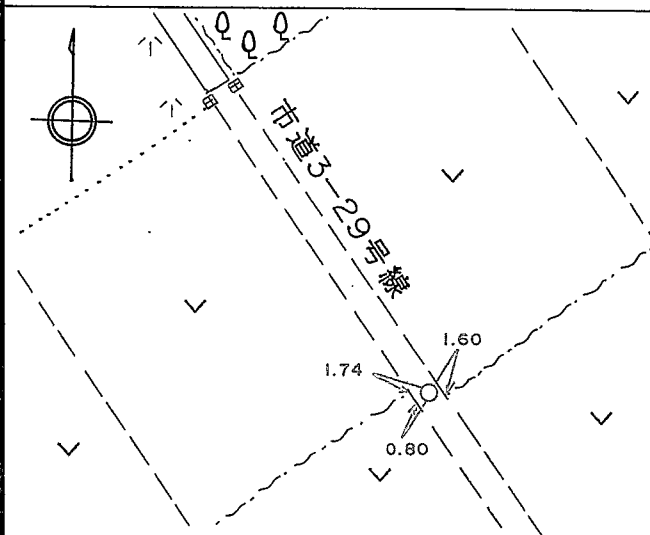

視準点の名称	平均方向角	距離	備考
① No.4 :	54 29 5.2" ✓✓	464.412 ^m ✓✓	地上点 :
No.187-1 :	134 19 55.6" ✓✓	81.840 ✓✓	方位標 :
② No.189 :	248 53 59.0" ✓✓	555.957 ✓✓	地上点 :
埋標形式	地上 地下 :	屋上	標識番号 標—石 金属標 :
No.187 :			

GPS測量による。

「この測量成果は、国土地理院長の助言を受けて得たものである（助言番号）平25関公第55号」

平成25年8月 補正パラメーターを用いた改算（座標変換）

所沢市都市基準点（2級）点の記

点 名	NO. 188			1/20万図名	1/5万図名	1/2.5万図名
				東 京	青 梅	所 沢
所 在 地	埼玉県所沢市大字中富1441-1地先 市道3-29号線					
所 有 者	所 沢 市					
管 理 者	道路部道路総務課			電話 0429-98-9171		
埋 設 法	地 下	標 識 番 号	No. 1 8 8	金 属 標	地 目	公 衆 用 道 路
選 点	平成 9年 8月20日		選 点 者	朝日航洋(株) 御船博文		
埋 標	平成 9年10月16日		埋 標 者	朝日航洋(株) 茂木昭広		
地 上 点				案 内 図 (1/15,000)		
						
方 位 標 (No. 188-1)				屋 上 点 ()		
						
所 在 地	大字中富1441-2地先 市道3-29号線			所 在 地		
所 有 者	所 沢 市 道路部道路総務課 (98-9171)			所 有 者		

所沢市都市基準点成果表 (公共)

(AREA = 9) ✓✓

2級基準点

No.188

B	35° 49'	41.8241 "	✓✓		
L	139° 29'	26.5422 "	✓✓	X	m -18997.026 ✓✓
				Y	-30956.324 ✓✓
N	0° 12'	2.0 "	✓✓	H	m 49.296 ✓✓ 直接水準
				ジオド高	38.934 ✓✓
				柱石長	
				縮尺係数	0.999912 ✓✓

視準点の名称	平均方向角	距離	備考
② No.191-5 :	239 14 51.2 ✓✓	1400.459 ^m ✓✓	屋上点 :
No.188-1 :	324 38 59.2 ✓✓	104.971 ✓✓	方位標 :
埋標形式	地上	地下 ;	屋上
		標識番号	標一石 金属標
			No.188 ;

GPS測量による。

「この測量成果は、国土地理院長の助言を受けて得たものである (助言番号) 平25関公第55号」

平成25年8月 補正パラメーターを用いた改算 (座標変換)

所沢市都市基準点（2級）点の記

点 名	NO. 189		1/20万図名	1/5万図名	1/2.5万図名
			東 京	青 梅	所 沢
所在地	埼玉県所沢市大字下富465地先 市道3-171号線				
所有者	所 沢 市				
管理者	道路部道路総務課				電話 0429-98-9171
埋設法	地 下	標識番号	No. 189	金属標	地 目
					公衆用道路
選 点	平成 9年 8月19日		選点者	朝日航洋(株) 茂木昭広	
埋 標	平成 9年10月15日		埋標者	朝日航洋(株) 茂木昭広	
地 上 点			案 内 図 (1/15,000)		
方 位 標 (No. 189-1)			屋 上 点 ()		
所在地	大字下富462地先 市道3-171号線		所在地		
所有者	所 沢 市 道路部道路総務課 (98-9171)		所有者		

所沢市都市基準点成果表 (公共)

(AREA = 9) ✓✓

2級基準点

No.189

B	35°	49'	37.4255"	✓✓	X	-19127.848	✓✓
L	139°	28'	33.7977"	✓✓	Y	-32280.562	✓✓
N	0°	12'	32.9"	✓✓	H	58.427	✓✓ 直接水準
					ジオイド高	39.009	✓✓
					柱石長		
					縮尺係数	0.999913	✓✓

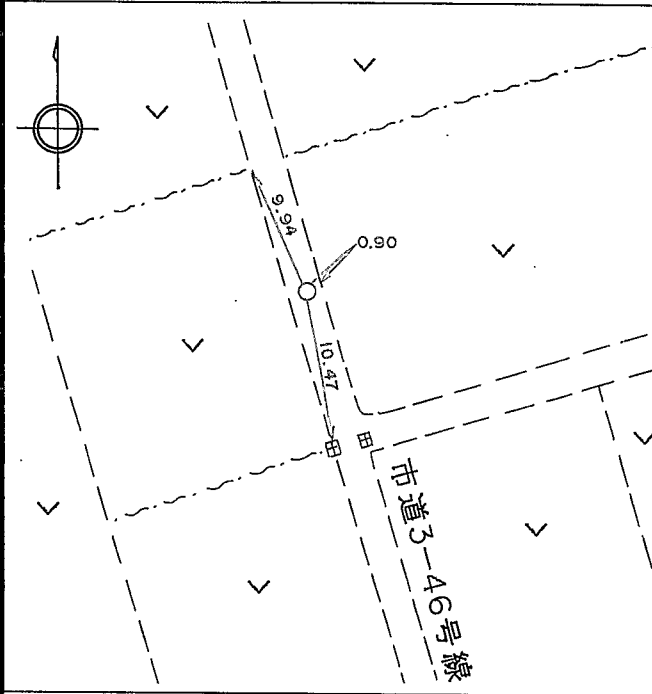
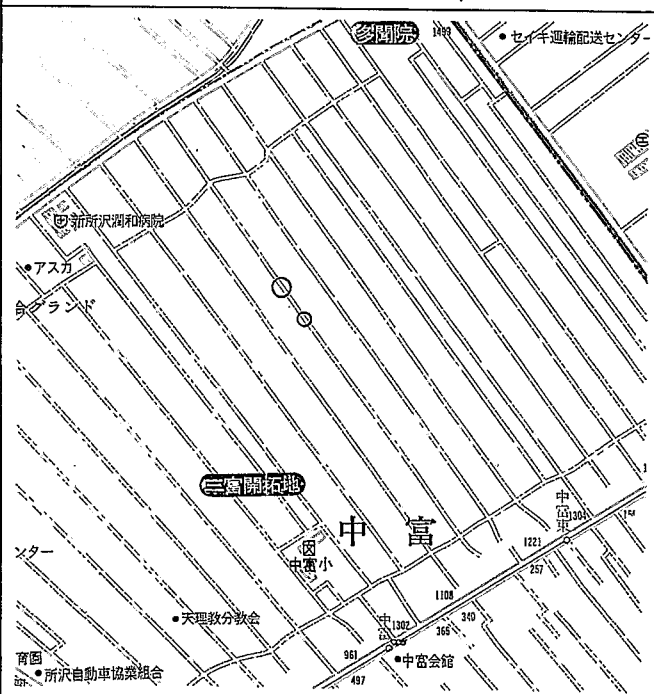
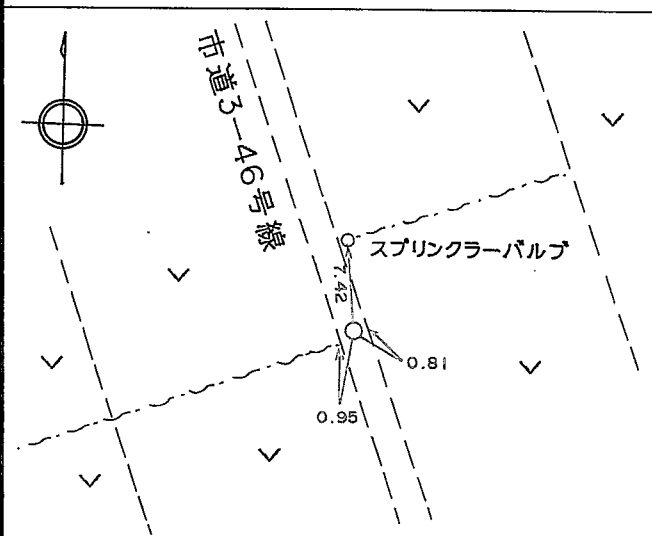
視準点の名称	平均方向角	距離	備考
② No.187 :	68° 53' 58.9" ✓✓	555.957 ^m ✓✓	地上点 :
No.189-1 :	318° 42' 35.5" ✓✓	84.615 ✓✓	方位標 :
埋標形式	地上	地下 ;	屋上
		標識番号	標一石 金属標
No.189 :			

GPS測量による。

「この測量成果は、国土地理院長の助言を受けて得たものである (助言番号) 平25関公第55号」

平成25年8月 補正パラメーターを用いた改算 (座標変換)

所沢市都市基準点（2級）点の記

点 名	NO. 190			1/20万図名	1/5万図名	1/2.5万図名
				東 京	青 梅	所 沢
所 在 地	埼玉県所沢市大字中富1156-2地先 市道3-46号線					
所 有 者	所 沢 市					
管 理 者	道路部道路総務課			電話 0429-98-9171		
埋 設 法	地 下	標 識 番 号	No. 1 9 0	金 属 標	地 目	公 衆 用 道 路
選 点	平成 9年 8月19日		選 点 者	朝日航洋(株) 御船博文		
埋 標	平成 9年10月17日		埋 標 者	朝日航洋(株) 茂木昭広		
地 上 点				案 内 図 (1/15,000)		
						
方 位 標 (No.190-1)				屋 上 点 ()		
						
所 在 地	大字中富1153-2地先 市道3-46号線			所 在 地		
所 有 者	所 沢 市 道路部道路総務課 (98-9171)			所 有 者		

所沢市都市基準点成果表 (公共)

(AREA = 9) ✓✓

2級基準点

No.190

B	35° 49'	29.4764"	✓✓	X	m -19376.312 ✓✓
L	139° 29'	12.4402"	✓✓	Y	-31311.593 ✓✓
N	0° 12'	10.2"	✓✓	H	m 54.498 ✓✓ 直接水準
				ジオイド高	38.932 ✓✓
				柱石長	
				縮尺係数	0.999912 ✓✓

視準点の名称	平均方向角	距離	備考
No.190-1 :	145 27 5.8 ✓✓	m 86.359 ✓✓	方位標 :
① No.17-5 :	225 22 37.2 ✓✓	1455.173 ✓✓	屋上点 :
② No.191-5 :	248 20 42.8 ✓✓	912.643 ✓✓	屋上点 :

埋標形式	地上	地下 :	屋上	標識番号	標一石 金属標 :	No.190 :
------	----	------	----	------	--------------	----------

GPS測量による。

「この測量成果は、国土地理院長の助言を受けて得たものである (助言番号) 平25関公第55号」

平成25年8月 補正パラメーターを用いた改算 (座標変換)

所沢市都市基準点（2級）点の記

点 名	NO. 191			1/20万図名	1/5万図名	1/2.5万図名
				東 京	青 梅	所 沢
所在地	埼玉県所沢市大字中富747-6地先 市道3-73号線					
所有者	所 沢 市					
管理者	道路部道路総務課				電話 0429-98-9171	
埋設法	地 下	標 識 番 号	No. 1 9 1	金 属 標	地 目	公 衆 用 道 路
選 点	平成 9年 8月19日		選 点 者	朝日航洋(株) 茂木昭広		
埋 標	平成 9年11月10日		埋 標 者	朝日航洋(株) 茂木昭広		
地 上 点			案 内 図 (1/15,000)			
方 位 標 (No.191-1)			屋 上 点 (No.191-5)			
所在地	大字中富746-1地先 市道3-73号線			所在地	大字中富788 伊勢丹所沢センター	
所有者	所 沢 市 道路部道路総務課 (98-9171)			所有者	伊勢丹(株) (株) ルートウエンティワン (43-7001)	

所沢市都市基準点成果表（公共）

(AREA = 9) ✓✓

2級基準点

No.191

B	35° 49'	15.8730"	✓✓		
L	139° 28'	38.2294"	✓✓	X	m -19792.462 ✓✓
				Y	-32171.754 ✓✓
N	0° 12'	30.2"	✓✓	H	m 59.315 ✓✓ 直接水準
				ジオイド高	38.961 ✓✓
				柱石長	
				縮尺係数	0.999913 ✓✓

視準点の名称	平均方向角	距離	備考
② No.191-5 :	8 35 46.2 ✓✓	m 80.311 ✓✓	屋上点 :
No.191-1 :	131 7 49.2 ✓✓	74.388 ✓✓	方位標 :
埋標形式	地上	地下 : 屋上	標識番号
			標一石 金属標 :
			No.191 :

TS測量による。

「この測量成果は、国土地理院長の助言を受けて得たものである（助言番号）平25関公第55号」

平成25年7月 補正パラメーターを用いた改算（座標変換）

所沢市都市基準点成果表（公共）

(AREA = 9) ✓

2級基準点

No.191-5

B	35° 49'	18.4509	✓	X	m	-19713.060	✓
L	139° 28'	38.6961	✓	Y		-32159.751	✓
N	0° 12' 29.9"		✓	H	m	83.26	✓
				ジオイド高		38.965	✓
				柱石長			
				縮尺係数		0.999913	✓

視準点の名称		平均方向角			距離	備考
② No.188 :		59	14	51.1	m 1400.459	地上点 :
② No.190 :		68	20	42.7	912.643	地上点 :
② No.199-5 :		145	0	15.0	990.633	屋上点 :
② No.191 :		188	35	46.2	80.311	地上点 :
埋標形式	地上	地下	屋上 :	標識番号	標石 金属標 :	No.191-5 :

GPS測量による。

「この測量成果は、国土地理院長の助言を受けて得たものである（助言番号）平25関公第55号」

平成25年8月 補正パラメーターを用いた改算（座標変換）

所沢市都市基準点（2級）点の記

点 名	NO. 192			1/20万図名	1/5万図名	1/2.5万図名
				東 京	青 梅	所 沢
所 在 地	埼玉県所沢市大字中富159-4地先 市道2-30号線					
所 有 者	所 沢 市					
管 理 者	道路部道路総務課			電話 0429-98-9171		
埋 設 法	地 下	標 識 番 号	No. 192	金 属 標	地 目	公 衆 用 道 路
選 点	平成 9年 8月18日		選 点 者	朝日航洋(株) 御船博文		
埋 標	平成 9年10月18日		埋 標 者	朝日航洋(株) 茂木昭広		
地 上 点				案 内 図 (1/15,000)		
方 位 標 (No. 192-1)				屋 上 点 ()		
所 在 地	大字中富155-2地先 市道2-30号線			所 在 地		
所 有 者	所 沢 市 道路部道路総務課 (98-9171)			所 有 者		

所沢市都市基準点成果表（公共）

(AREA = 9) ✓✓

2級基準点

No.192

B	35° 49'	10.7514"	✓✓	X	^m	-19955.964	✓✓
L	139° 29'	41.8406"	✓✓	Y		-30575.687	✓✓
N	0° 11'	52.9"	✓✓	H	^m	52.048	✓✓ 直接水準
				ジオイド高		38.849	✓✓
				柱石長			
				縮尺係数		0.999912	✓✓

視準点の名称	平均方向角	距離	備考
② No.196-5 :	138 56 53.8 ✓✓	^m 440.379 ✓✓	屋上点 :
No.192-1 :	323 24 15.2 ✓✓	80.057 ✓✓	方位標 :

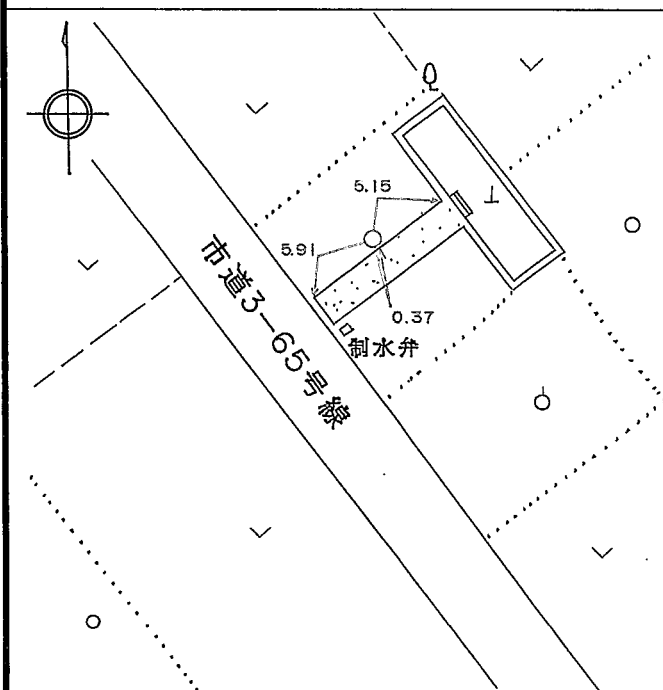
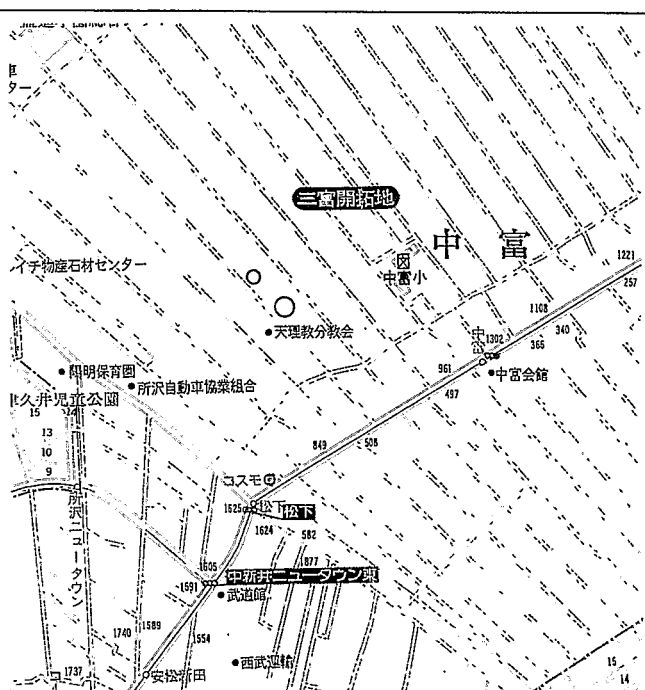
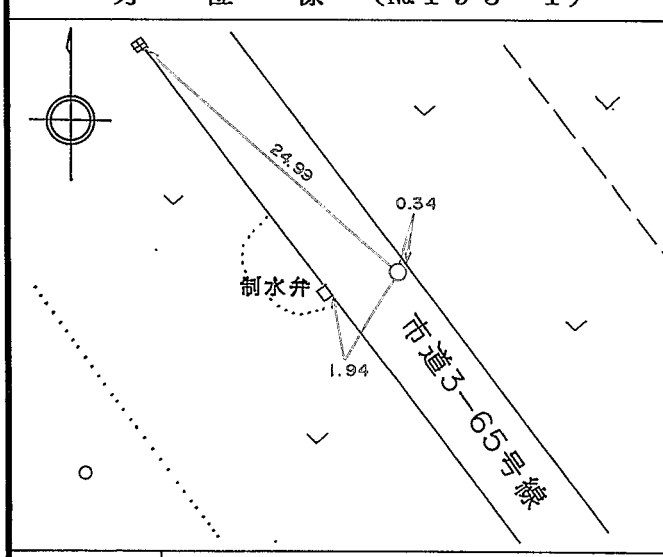
埋標形式	地上	地下 :	屋上	標識番号	標—石 金属標、	No.192 :
------	----	------	----	------	-------------	----------

GPS測量による。

「この測量成果は、国土地理院長の助言を受けて得たものである（助言番号）平25関公第55号」

平成25年7月 補正パラメーターを用いた改算（座標変換）

所沢市都市基準点（2級）点の記

点 名	NO. 193			1/20万図名	1/5万図名	1/2.5万図名
				東 京	青 梅	所 沢
所 在 地	埼玉県所沢市大字中富875-3					
所 有 者	埼玉県所沢市大字中富881-1					
管 理 者	三 上 正			電話 0429-42-9390		
埋 設 法	地 下	標 識 番 号	No. 193	金 属 標	地 目	畑
選 点	平成 9年 8月18日		選 点 者	朝日航洋(株) 茂木昭広		
埋 標	平成 9年10月17日		埋 標 者	朝日航洋(株) 茂木昭広		
地 上 点				案 内 図 (1/15,000)		
						
方 位 標 (No. 193-1)				屋 上 点 ()		
						
所 在 地	大字中富873地先 市道3-65号線			所 在 地		
所 有 者	所 沢 市 道路部道路総務課 (98-9171)			所 有 者		

所沢市都市基準点成果表（公共）

(AREA = 9) ✓

2級基準点

No.193

B	35° 49'	10.5634"	✓	X	-19958.342	m	✓
L	139° 29'	3.0909"	✓	Y	-31548.325		✓
N	0° 12'	15.6"	✓	H	57.107	m	✓ 直接水準
				ジオイド高	38.911		✓
				柱石長			
				縮尺係数	0.999912		✓

視準点の名称	平均方向角	距離	備考
① No.12-5 :	66° 25' 46.7" ✓	303.339 ^m ✓	屋上点 :
No.193-1 :	310° 53' 32.8" ✓	60.796 ✓	方位標 :
埋標形式	地上	地下 :	屋上
		標識番号	標一石 金属標 :
			No.193 :

GPS測量による。

「この測量成果は、国土地理院長の助言を受けて得たものである（助言番号）平25関公第55号」

平成25年7月 補正パラメーターを用いた改算（座標変換）

所沢市都市基準点（2級）点の記

点 名	NO. 194			1/20万図名	1/5万図名	1/2.5万図名
				東 京	東京西北部	志 木
所 在 地	埼玉県所沢市大字南永井796-1地先 市道2-362号線					
所 有 者	所 沢 市					
管 理 者	道路部道路総務課			電話 0429-98-9171		
埋 設 法	地 下	標 識 番 号	No 1 9 4	金 属 標	地 目	公 衆 用 道 路
選 点	平成 9年 9月10日		選 点 者	朝日航洋(株) 茂木昭広		
埋 標	平成 9年10月27日		埋 標 者	朝日航洋(株) 茂木昭広		
地 上 点				案 内 図 (1/15,000)		
方 位 標 (No 1 9 4 - 1)				屋 上 点 ()		
所 在 地	大字南永井796-2 地先 市道2-362号線			所 在 地		
所 有 者	所 沢 市 道路部道路総務課 (98-9171)			所 有 者		

所沢市都市基準点成果表（公共）

(AREA = 9) ✓✓

2級基準点

No.194

B	35° 49'	6.6219"	✓✓✓	X	m -20093.001 ✓✓
L	139° 31'	40.2693"	✓✓✓	Y	-27603.524 ✓✓
N	0° 10'	43.6"	✓✓✓	H	m 40.307 ✓✓ 直接水準
				ジオイド高	38.656 ✓✓
				柱石長	
				縮尺係数	0.999909 ✓✓

視準点の名称	平均方向角	距離	備考
No.194-1 :	164° 7' 26.2" ✓✓	66.190 m ✓✓	方位標 :
① No.19-5 :	212° 12' 25.6" ✓✓	498.001 m ✓✓	屋上点 :
埋標形式	地上	地下 : 屋上	標識番号
			標一石 金属標 :
			No.194 :

GPS測量による。

「この測量成果は、国土地理院長の助言を受けて得たものである（助言番号）平25関公第55号」

平成25年7月 補正パラメーターを用いた改算（座標変換）

所沢市都市基準点（2級）点の記

点 名	NO. 195			1/20万図名 東 京	1/5万図名 東京西北部	1/2.5万図名 志 木
所 在 地	埼玉県所沢市大字南永井1006-3地先 市道2-373号線					
所 有 者	所 沢 市					
管 理 者	道路部道路総務課			電話 0429-98-9171		
埋 設 法	地 下	標 識 番 号	No. 195	金 属 標	地 目	公 衆 用 道 路
選 点	平成 9年 9月12日		選 点 者	朝日航洋(株) 茂木昭広		
埋 標	平成 9年10月23日		埋 標 者	朝日航洋(株) 茂木昭広		
地 上 点				案 内 図 (1/15,000)		
方 位 標 (No. 195-1)				屋 上 点 ()		
				屋 上 点 ()		
所 在 地	大字南永井977-2地先 市道2-374号線			所 在 地		
所 有 者	所 沢 市 道路部道路総務課 (98-9171)			所 有 者		

所沢市都市基準点成果表（公共）

(AREA = 9) ✓✓

2級基準点

No.195

B	35° 49'	2.8204 "	✓✓		
L	139° 31'	56.7624 "	✓✓	X	m -20211.437 ✓✓
				Y	-27189.901 ✓✓
N	0° 10'	33.9 "	✓✓	H	m 36.697 ✓✓ 直接水準
				ジオイド高	38.623 ✓✓
				柱石長	
				縮尺係数	0.999909 ✓✓

視準点の名称	平均方向角	距離	備考
No.195-1 :	° ' " ✓✓ 175 11 13.6	m ✓✓ 79.719	方位標 :
① No.19-5 :	° ' " ✓✓ 245 57 33.8	m ✓✓ 743.587	屋上点 :
埋標形式	地上	地下	屋上
		標識番号	標—石 金属標
No.195 :			

GPS測量による。

「この測量成果は、国土地理院長の助言を受けて得たものである（助言番号）平25関公第55号」

平成25年7月 補正パラメーターを用いた改算（座標変換）

所沢市都市基準点（2級）点の記

点名	NO. 196			1/20万図名	1/5万図名	1/2.5万図名
				東京	青梅	所沢
所在地	埼玉県所沢市大字中富127-1地先 市道2-29号線					
所有者	所沢市					
管理者	道路部道路総務課				電話 0429-98-9171	
埋設法	地下	標識番号	No. 196	金属標	地目	公衆用道路
選点	平成 9年 8月18日		選点者	朝日航洋(株) 茂木昭広		
埋標	平成 9年10月21日		埋標者	朝日航洋(株) 茂木昭広		
地上点				案内図 (1/15,000)		
方位標 (No. 196-1)				屋上点 (No. 196-5)		
所在地	大字中富101-3地先 市道2-1056号線			所在地	中富南4-21	
所有者	所沢市 道路部道路総務課 (98-9171)			所有者	日本大学校 日本大学芸術学部 所沢校舎 (93-2213)	

所沢市都市基準点成果表（公共）

(AREA = 9) ✓✓

2級基準点

No.196

B	35° 49'	1.7598"	✓✓	X	m	-20233.906	✓✓
L	139° 29'	51.5666"	✓✓	Y		-30332.513	✓✓
N	0° 11'	47.2"	✓✓	H	m	51.309	✓✓ 直接水準
				ジオイド高		38.815	✓✓
				柱石長			
				縮尺係数		0.999911	✓✓

視準点の名称		平均方向角			距離	備考
No.196-1 :		83	56	57.9"	m 73.939	方位標
② No.196-5 :		139	37	50.2"	71.049	屋上点
埋標形式	地上	地下 :	屋上	標識番号	標一石 金属標 :	No.196 ✓

TS測量による

「この測量成果は、国土地理院長の助言を受けて得たものである（助言番号）平25関公第55号」

平成25年7月 補正パラメーターを用いた改算（座標変換）

所沢市都市基準点成果表（公共）

(AREA = 9) ✓

2級基準点

No.196-5

B	35° 49'	0.0087"	✓	X		m	-20288.032 ✓
L	139° 29'	53.4072"	✓	Y			-30286.498 ✓
N	0° 11' 46.1"		✓	H		m	61.73 ✓
				ジオイド高			38.809 ✓
				柱石長			
				縮尺係数			0.999911 ✓

視準点の名称		平均方向角			距離	備考	
① No.18-5	:	189	18	13.4	✓	478.023 m ✓	屋上点
② No.192	:	318	56	53.8	✓	440.379 ✓	地上点
② No.196	:	319	37	50.2	✓	71.049 ✓	地上点

埋標形式	地上	地下	屋上	標識番号	標石 金属標	No.196-5
------	----	----	----	------	-----------	----------

GPS測量による。

「この測量成果は、国土地理院長の助言を受けて得たものである（助言番号）平25関公第55号」

平成25年8月 補正パラメーターを用いた改算（座標変換）

所沢市都市基準点（2級）点の記

点 名	NO. 197			1/20万図名	1/5万図名	1/2.5万図名
				東 京	東京西北部	志 木
所 在 地	埼玉県所沢市大字南永井350					
所 有 者	埼玉県所沢市大字南永井348-3					
管 理 者	高 山 も と			電話 0429-44-0312		
埋 設 法	地 下	標 識 番 号	No. 1 9 7	金 属 標	地 目	公 衆 用 道 路
選 点	平成 9年 9月 2日		選 点 者	朝日航洋(株) 御船博文		
埋 標	平成 9年10月29日		埋 標 者	朝日航洋(株) 茂木昭広		
地 上 点			案 内 図 (1/15,000)			
方 位 標 (No. 197-1)			屋 上 点 ()			
所 在 地	大字南永井340-1			所 在 地		
所 有 者	大字南永井343 齋藤五郎 (44-0597)			所 有 者		

所沢市都市基準点成果表 (公共)

(AREA = 9) ✓

2級基準点

No.197 .

B	35° 48'	55.9480"	✓	X	m -20417.793 ✓
L	139° 30'	48.4145"	✓	Y	-28906.172 ✓
N	0° 11'	13.9"	✓	H	m 48.738 ✓ 直接水準
				ジオイド高	38.714 ✓
				柱石長	
				縮尺係数	0.999910 ✓

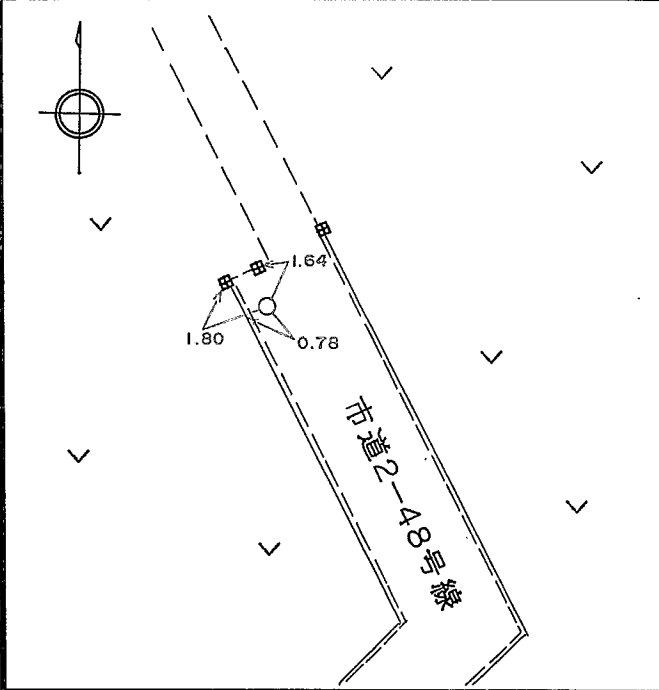
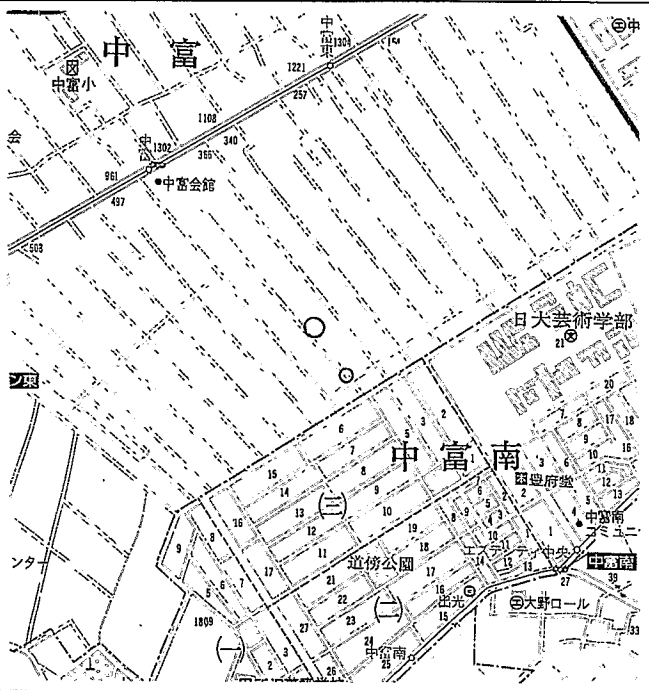
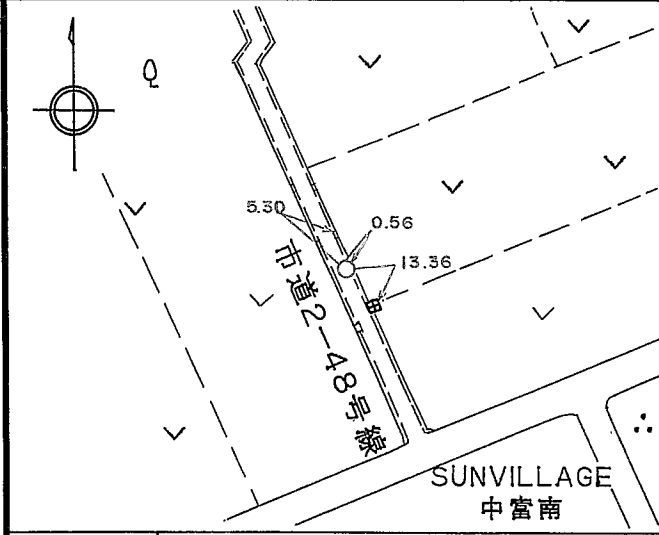

視準点の名称	平均方向角	距離	備考
② No.201-5 :	° ' " ✓ 259 21 13.5	m ✓ 622.753	屋上点 :
No.197-1 :	° ' " ✓ 318 54 44.1	m ✓ 84.006	方位標 :
埋標形式	地上	地下:	屋上
		標識番号	標一石 金属標:
No.197 :			

GPS測量による。

「この測量成果は、国土地理院長の助言を受けて得たものである (助言番号) 平25関公第55号」

平成25年7月 補正パラメーターを用いた改算 (座標変換)

所沢市都市基準点（2級）点の記

点 名	NO. 198			1/20万図名	1/5万図名	1/2.5万図名
				東 京	青 梅	所 沢
所 在 地	埼玉県所沢市大字中富378地先 市道2-48号線					
所 有 者	所 沢 市					
管 理 者	道路部道路総務課			電話 0429-98-9171		
埋 設 法	地 下	標 識 番 号	No. 198	金 属 標	地 目	公 衆 用 道 路
選 点	平成 9年 8月18日		選 点 者	朝日航洋(株) 茂木昭広		
埋 標	平成 9年10月18日		埋 標 者	朝日航洋(株) 茂木昭広		
地 上 点				案 内 図 (1/15,000)		
						
方 位 標 (No. 198-1)				屋 上 点 ()		
						
所 在 地	大字中富379-2地先 市道2-48号線			所 在 地		
所 有 者	所 沢 市 道路部道路総務課 (98-9171)			所 有 者		

所沢市都市基準点成果表（公共）

(AREA = 9) ✓✓

2級基準点

No.198

B	35° 48' 56.5063" ✓✓	X	^m -20394.111 ✓✓
L	139° 29' 31.9966" ✓✓	Y	-30824.301 ✓✓
N	0° 11' 58.6" ✓✓	H	^m 54.051 ✓✓ 直接水準
		ジオイド高	38.837 ✓✓
		柱石長	
		縮尺係数	0.999912 ✓✓

視準点の名称		平均方向角			距離	備考
No.198-1 :		140	34	57.9" ✓✓	^m 106.392 ✓✓	方位標 :
② No.199-5 :		260	21	20.7" ✓✓	778.424 ✓✓	屋上点 :
① No.12-5 :		321	19	0.6" ✓✓	713.675 ✓✓	屋上点 :
埋標形式	地上	地下 :	屋上	標識番号	標一石 金属標 :	No.198 :

GPS測量による

「この測量成果は、国土地理院長の助言を受けて得たものである（助言番号）平25関公第55号」

平成25年7月 補正パラメーターを用いた改算（座標変換）

所沢市都市基準点（2級）点の記

点 名	NO. 199			1/20万図名	1/5万図名	1/2.5万図名
				東 京	青 梅	所 沢
所在地	埼玉県所沢市大字中富1614-2地先 市道2-1143号線					
所有者	所 沢 市					
管理者	道路部道路総務課			電話 0429-98-9171		
埋設法	地 下	標識番号	No. 199	金属標	地 目	公衆用道路
選 点	平成 9年 8月18日		選 点 者	朝日航洋(株) 御船博文		
埋 標	平成 9年11月 1日		埋 標 者	朝日航洋(株) 茂木昭広		
地 上 点				案 内 図 (1/15,000)		
方 位 標 (No. 199-1)				屋 上 点 (No. 199-5)		
所在地	大字中富1614-2 所沢市民武道館			所在地	大字中富1614-2 所沢市民武道館	
所有者	所 沢 市 (財) 所沢市公共施設管理公社 (43-2295)			所有者	所 沢 市 (財) 所沢市公共施設管理公社 (43-2295)	

所沢市都市基準点成果表（公共）

(AREA = 9) ✓

2級基準点

No.199

B	35° 48'	53.6439"	✓	X	m -20479.433 ✓
L	139° 28'	59.3524"	✓	Y	-31644.026 ✓
N	0° 12'	17.7"	✓	H	m 58.215 ✓ 直接水準
				ジオイド高	38.884 ✓
				柱石長	
				縮尺係数	0.999912 ✓

視準点の名称	平均方向角	距離	備考
② No.199-5 :	130 43 9.5 ✓	m 69.104 ✓	屋上点 :
No.199-1 :	205 33 12.2 ✓	52.968 ✓	方位標 :
埋標形式	地上	地下 :	屋上
		標識番号	標一石 金属標 :
			No.199 :

TS測量による。

「この測量成果は、国土地理院長の助言を受けて得たものである（助言番号）平25関公第55号」

平成25年7月 補正パラメーターを用いた改算（座標変換）

所沢市都市基準点成果表（公共）

(AREA = 9) ✓

2級基準点

No.199-5

B	35° 48′ 52.1873″ ✓	X	m -20524.509 ✓
L	139° 29′ 1.4451″ ✓	Y	-31591.656 ✓
N	0° 12′ 16.5″ ✓	H	m 67.59 ✓
		ジオイド高	38.878 ✓
		柱石長	
		縮尺係数	0.999912 ✓

視準点の名称		平均方向角			距離	備考
② No.198 :		°	′	″	m	地上点 :
		80	21	20.7 ✓	778.424 ✓	
② No.199 :		310	43	9.5 ✓	69.104 ✓	地上点 :
② No.191-5 :		325	0	14.9 ✓	990.633 ✓	屋上点 :
埋標形式	地上	地下	屋上 :	標識番号	標石 金属標 :	No.199-5 :

GPS測量による。

「この測量成果は、国土地理院長の助言を受けて得たものである（助言番号）平25関公第55号」

平成25年8月 補正パラメーターを用いた改算（座標変換）

所沢市都市基準点（2級）点の記

点 名	NO. 200			1/20万図名	1/5万図名	1/2.5万図名
				東 京	東京北西部	志 木
所 在 地	埼玉県所沢市大字坂之下496-1地先 市道2-409号線					
所 有 者	所 沢 市					
管 理 者	道路部道路総務課			電話 0429-98-9171		
埋 設 法	地 下	標 識 番 号	No. 200	金 属 標	地 目	公衆用道路
選 点	平成 9年 9月 4日		選 点 者	朝日航洋(株) 茂木昭広		
埋 標	平成 9年10月23日		埋 標 者	朝日航洋(株) 茂木昭広		
地 上 点				案 内 図 (1/15,000)		
方 位 標 (No. 200-1)				屋 上 点 ()		
所 在 地	大字坂之下655地先 市道2-406号線			所 在 地		
所 有 者	所 沢 市 道路部道路総務課 (98-9171)			所 有 者		

所沢市都市基準点成果表 (公共)

(AREA = 9) ✓✓

2級基準点

No.200

B	35° 48'	45.0965 "	✓✓	X	-20759.122	✓✓
L	139° 32'	15.9533 "	✓✓	Y	-26709.847	✓✓
N	0° 10'	22.6 "	✓✓	H	39.063	✓✓ 直接水準
				ジオイド高	38.557	✓✓
				柱石長		
				縮尺係数	0.999909	✓✓

視準点の名称		平均方向角		距離		備考
No.200-1 :		0	0' 48.7"	✓✓	135.398	✓✓ 方位標
埋標形式	地上	地下 :	屋上	標識番号	標石 金属標 :	No.200

GPS測量による。

「この測量成果は、国土地理院長の助言を受けて得たものである (助言番号) 平25関公第55号」

平成25年8月 補正パラメーターを用いた改算 (座標変換)

所沢市都市基準点（2級）点の記

点 名	NO. 201			1/20万図名	1/5万図名	1/2.5万図名
				東 京	東京西北部	志 木
所 在 地	埼玉県所沢市大字南永井1002-1地先					
	市道2-201号線					
所 有 者	所 沢 市					
管 理 者	道路部道路総務課				電話 0429-98-9171	
埋 設 法	地 下	標 識 番 号	No. 2 0 1	金 属 標	地 目	公 衆 用 道 路
選 点	平成 9年 9月 3日		選 点 者	朝日航洋(株) 御船博文		
埋 標	平成 9年10月19日		埋 標 者	朝日航洋(株) 茂木昭広		
地 上 点				案 内 図 (1/15,000)		
方 位 標 (No. 201-1)				屋 上 点 (No. 201-5)		
所 在 地	大字南永井242-3地先 市道2-201号線			所 在 地	大字南永井1005-4	
所 有 者 管 理 者	所 沢 市 道路部道路総務課 (98-9171)			所 有 者 管 理 者	(有) オ・ア・ユ・サ・ビ・ス 牛山文弘 (44-1351)	

所沢市都市基準点成果表 (公共)

(AREA = 9) ✓✓

2級基準点

No.201

B	35° 48'	52.8466"	✓✓	X		m	
							-20511.670 ✓✓
L	139° 30'	27.8491"	✓✓	Y			-29422.708 ✓✓
N	0° 11'	25.9"	✓✓	H		m	50.518 ✓✓ 直接水準
				ジオイド高			38.740 ✓✓
				柱石長			
				縮尺係数			0.999911 ✓✓

視準点の名称	平均方向角	距離	備考
No.201-1 :	155° 30' 18.0" ✓✓	m 90.017 ✓✓	方位標 :
② No.201-5 :	257° 29' 51.7" ✓✓	97.769 ✓✓	屋上点 :
埋標形式	地上	地下 ;	屋上
		標識番号	標一石 金属標 ;
No.201 :			

TS測量による .

「この測量成果は、国土地理院長の助言を受けて得たものである (助言番号) 平25関公第55号」

平成25年8月 補正パラメーターを用いた改算 (座標変換)

所沢市都市基準点成果表（公共）

(AREA = 9) ✓

2級基準点

No.201-5

B	35° 48' 52.1496" ✓	X	^m -20532.833 ✓
L	139° 30' 24.0497" ✓	Y	-29518.150 ✓
N	0° 11' 28.1" ✓	H	^m 60.81 ✓
		ジオイド高	38.745 ✓
		柱石長	
		縮尺係数	0.999911 ✓

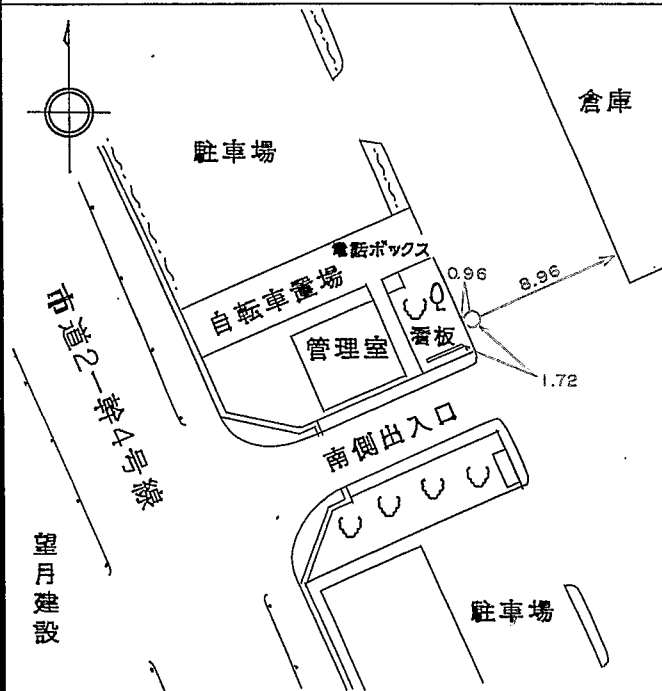
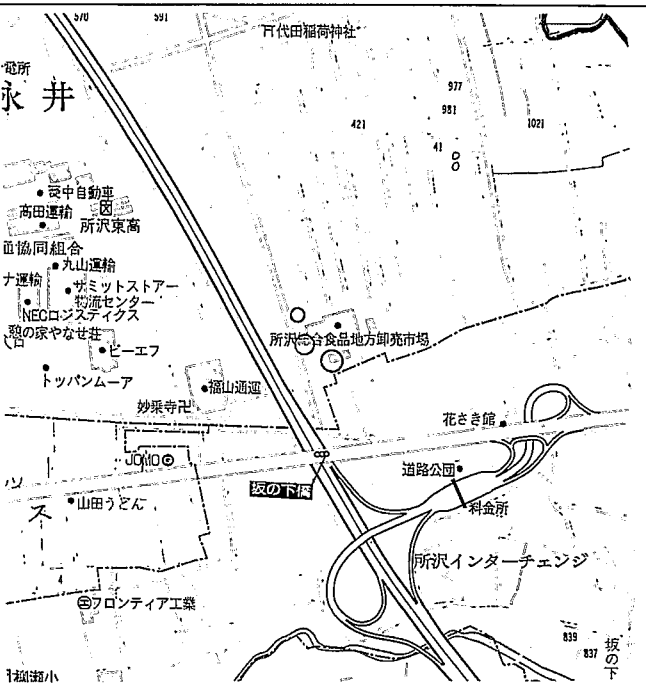
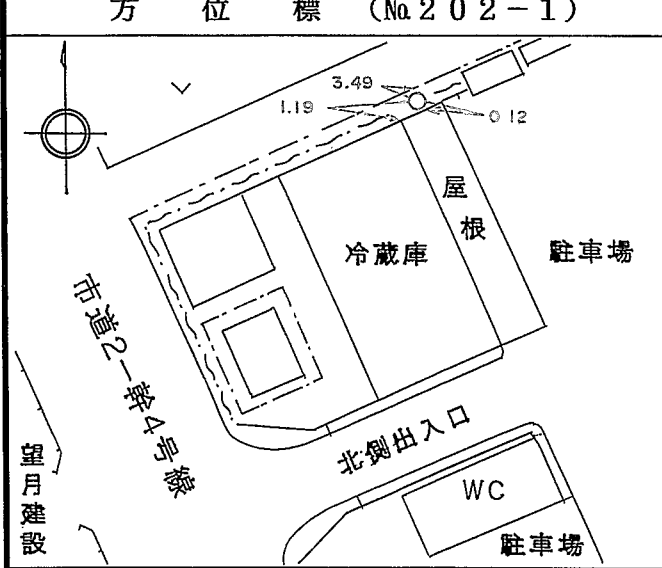
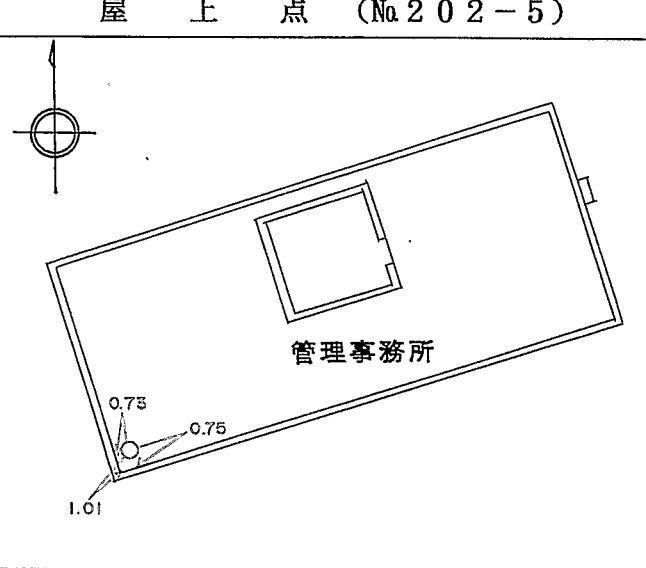
視準点の名称		平均方向角		距離	備考
② No.201	:	77° 29' 51.7" ✓		^m 97.769 ✓	地上点 :
② No.197	:	79° 21' 13.5" ✓		622.753 ✓	地上点 :
埋標形式	地上	地下	屋上	標識番号	標石 金属標
No.201-5 :					

GPS測量による

「この測量成果は、国土地理院長の助言を受けて得たものである（助言番号）平25関公第55号」

平成25年8月 補正パラメーターを用いた改算（座標変換）

所沢市都市基準点（2級）点の記

点 名	NO. 202			1/20万図名	1/5万図名	1/2.5万図名
				東 京	東京西北部	志 木
所 在 地	埼玉県所沢市大字南永井867-1					
所 有 者	(株) 埼玉西部食品流通センター					
管 理 者	所沢総合食品地方卸売市場			電話 0429-45-1118		
埋 設 法	地 下	標 識 番 号	No. 202	金 属 標	地 目	宅 地
選 点	平成 9年 9月 5日		選 点 者	朝日航洋(株) 茂木昭広		
埋 標	平成 9年10月24日		埋 標 者	朝日航洋(株) 茂木昭広		
地 上 点				案 内 図 (1/15,000)		
 <p>倉庫 駐車場 自転車置場 電話ボックス 管理室 看板 南側出入口 駐車場</p> <p>市道2-線4号線 望月建設</p>				 <p>電所 永井 丸山運輸 所沢東高 所沢総合食品地方卸売市場 所沢インターチェンジ</p>		
方 位 標 (No. 202-1)				屋 上 点 (No. 202-5)		
 <p>屋根 冷蔵庫 北側出入口 WC 駐車場</p> <p>市道2-線4号線 望月建設</p>				 <p>管理事務所</p>		
所 在 地	大字南永井867-1			所 在 地	大字南永井867-1	
所 有 者	(株) 埼玉西部食品流通センター 所沢総合食品地方卸売市場(45-1118)			所 有 者	(株) 埼玉西部食品流通センター 所沢総合食品地方卸売市場(45-1118)	

所沢市都市基準点成果表（公共）

(AREA = 9) ✓

2級基準点

No.202

B	35° 48'	43.8670"	✓		
L	139° 31'	44.1761"	✓	X	m -20794.569 ✓
N	0° 10'	41.2"	✓	Y	-27507.643 ✓
				H	m 44.843 ✓ 直接水準
				ジオイド高	38.602 ✓
				柱石長	
				縮尺係数	0.999909 ✓

視準点の名称	平均方向角	距離	備考
② No.202-5 :	117° 36' 20.7" ✓	m 90.719 ✓	屋上点 :
No.202-1 :	342° 23' 2.2" ✓	75.589 ✓	方位標 :
埋標形式	地上	地下 ;	屋上
標識番号	標一石 金属標 :	No.202 :	

TS測量による。

「この測量成果は、国土地理院長の助言を受けて得たものである（助言番号）平25関公第55号」

平成25年8月 補正パラメーターを用いた改算（座標変換）

所沢市都市基準点成果表（公共）

(AREA = 9) ✓

2級基準点

No.202-5

B	35° 48′ 42.5111″ ✓	X	m -20836.603 ✓
L	139° 31′ 47.3835″ ✓	Y	-27427.259 ✓
N	0° 10′ 39.3″ ✓	H	m 52.30 ✓
		ジオイド高	38.594 ✓
		柱石長	
		縮尺係数	0.999909 ✓

視準点の名称		平均方向角		距離	備考
② No.202 :		°	′	″	
		297	36	20.7 ✓	m 90.719 ✓ 地上点 :
① No.19-5 :		306	7	0.8 ✓	546.790 ✓ 屋上点 :
埋標形式	地上	地下	屋上 :	標識番号	標石 金属標 :
				No.202-5 :	

GPS測量による。

「この測量成果は、国土地理院長の助言を受けて得たものである（助言番号）平25関公第55号」

平成25年8月 補正パラメーターを用いた改算（座標変換）

所沢市都市基準点（2級）点の記

点 名	NO. 203			1/20万図名	1/5万図名	1/2.5万図名
				東 京	東京西北部	志 木
所在地	埼玉県所沢市大字亀ヶ谷77-1地先 一般国道463号線					
所有者	埼 玉 県					
管理者	川越土木事務所管理課			電話 0492-43-2020		
埋設法	地 下	標 識 番 号	No. 203	金 属 標	地 目	公衆用道路
選 点	平成 9年 9月 5日	選 点 者	朝日航洋(株) 茂木昭広			
埋 標	平成 9年10月29日	埋 標 者	朝日航洋(株) 茂木昭広			
地 上 点				案 内 図 (1/15,000)		
方 位 標 (No. 203-1)				屋 上 点 (No. 203-5)		
所在地	大字亀ヶ谷77-1地先 一般国道463号線			所在地	大字亀ヶ谷77-1 パチンコやすだ27号店	
所有者	埼 玉 県 川越土木事務所管理課 (0492-43-2020)			所有者	東京都板橋区大山町26-8 株式会社安田屋 (03-3956-2835)	

所沢市都市基準点成果表（公共）

(AREA = 9) ✓

2級基準点

No.203

B	35° 48'	33.0757"	✓	X	m -21124.706 ✓
L	139° 31'	13.4921"	✓	Y	-28278.945 ✓
N	0° 10'	59.1"	✓	H	m 48.675 ✓ 直接水準
				ジオイド高	38.627 ✓
				柱石長	
				縮尺係数	0.999910 ✓

視準点の名称	平均方向角	距離	備考
② No.203-5 :	41° 50' 29.7" ✓	m 84.698 ✓	屋上点 :
No.203-1 :	82° 57' 6.7" ✓	77.291 ✓	方位標 :
埋標形式	地上	地下 : 屋上	標識番号
			標一石 金属標 :
No.203 :			

TS測量による。

「この測量成果は、国土地理院長の助言を受けて得たものである（助言番号）平25関公第55号」

平成25年8月 補正パラメーターを用いた改算（座標変換）

所沢市都市基準点成果表（公共）

(AREA = 9)

2級基準点

No.203-5

B	35° 48' 35.1289"	X	^m -21061.612
L	139° 31' 15.7346"	Y	-28222.450
N	0° 10' 57.8"	H	^m 60.30
		ジオイド高	38.628
		柱石長	
		縮尺係数	0.999910

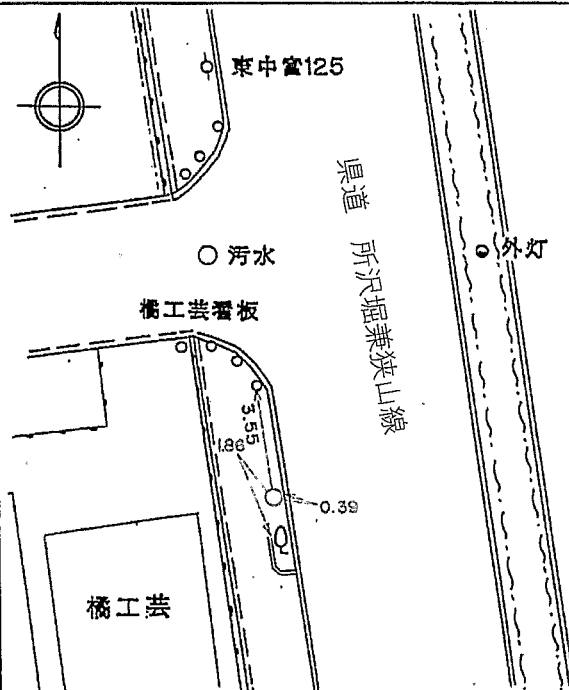
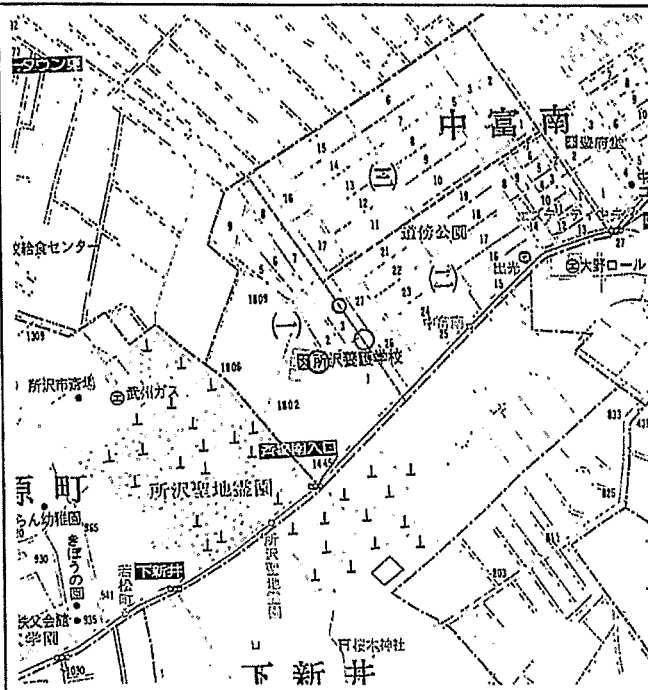
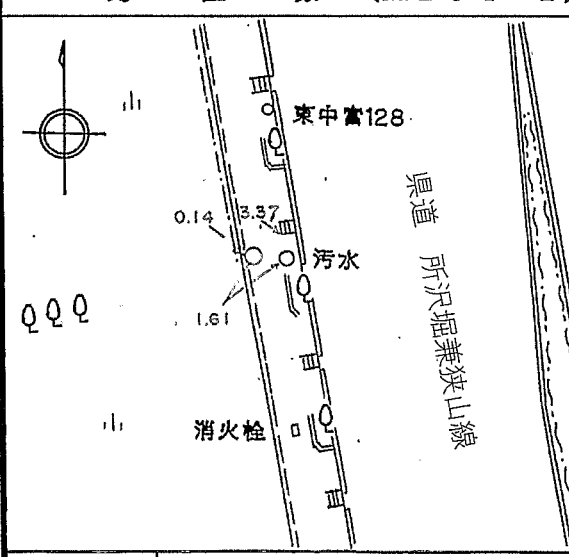
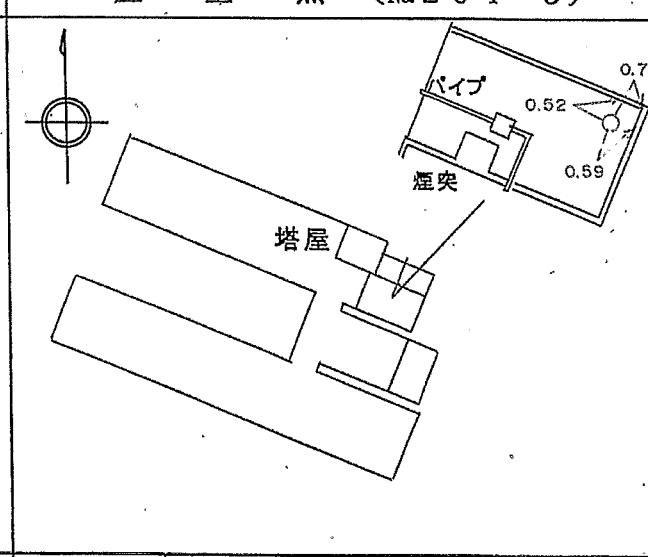
視準点の名称		平均方向角			距離	備考
② No.214-5 :		146	6	32.8	^m 1166.093	屋上点 :
② No.213-5 :		202	7	34.1	834.400	屋上点 :
② No.203 :		221	50	29.7	84.698	地上点 :
埋標形式	地上	地下	屋上 :	標識番号	標石 金属標 :	No.203-5 :

GPS測量による、

「この測量成果は、国土地理院長の助言を受けて得たものである（助言番号）平25関公第55号」

平成25年8月 補正パラメーターを用いた改算（座標変換）

所沢市都市基準点（2級）点の記

点名	NO. 204			1/20万図名	1/5万図名	1/2.5万図名
				東京	青梅	所沢
所在地	埼玉県所沢市中富南1-1-11地先					
	県道 所沢堀兼狭山線					
所有者	埼玉県					
	川越県土整備事務所			電話 049-243-2020		
埋設法	地下	標識番号	No. 204	金属標	地目	公衆用道路
選点	平成 9年 8月11日		選点者	朝日航洋(株) 茂木昭広		
埋標	平成 9年10月21日		埋標者	朝日航洋(株) 茂木昭広		
地上点				案内図 (1/15,000)		
						
方位標 (No. 204-1)				屋上点 (No. 204-5)		
						
所在地	中富南1-3地先 県道 所沢堀兼狭山線			所在地	中富南1-1802-7	
所有者	埼玉県 川越県土整備事務所 (049-243-2020)			所有者	埼玉県 (04-2994-8733) 埼玉県立所沢特別支援学校	

所沢市都市基準点成果表（公共）

(AREA = 9) ✓

2級基準点

No.204

B	35° 48′	35.5315″	✓		
L	139° 29′	31.9179″	✓	X	m -21040.507 ✓
N	0° 11′	58.6″	✓	Y	-30828.528 ✓
				H	m 58.179 ✓ 直接水準
				ジオイド高	38.795 ✓
				柱石長	
				縮尺係数	0.999912 ✓

視準点の名称	平均方向角	距離	備考
② No.204-5 :	250° 29′ 29.6″ ✓	101.942 ^m ✓	屋上点 :
No.204-1 :	326° 38′ 13.0″ ✓	98.414 ✓	方位標 :
埋標形式	地上	地下 ;	屋上
		標識番号	標一石 金属標 :
No.204 :			

TS測量による。

「この測量成果は、国土地理院長の助言を受けて得たものである（助言番号）平25関公第55号」

平成25年8月 補正パラメーターを用いた改算（座標変換）

所沢市都市基準点成果表（公共）

(AREA = 9) ✓✓

2級基準点

No.204-5

B	35° 48'	34.4161 "	✓✓	X	m -21074.547 ✓✓
L	139° 29'	28.0952 "	✓✓	Y	-30924.609 ✓✓
N	0° 12'	0.8 "	✓✓	H	m 67.85 ✓✓
				ジオイド高	38.799 ✓✓
				柱石長	
				縮尺係数	0.999912 ✓✓

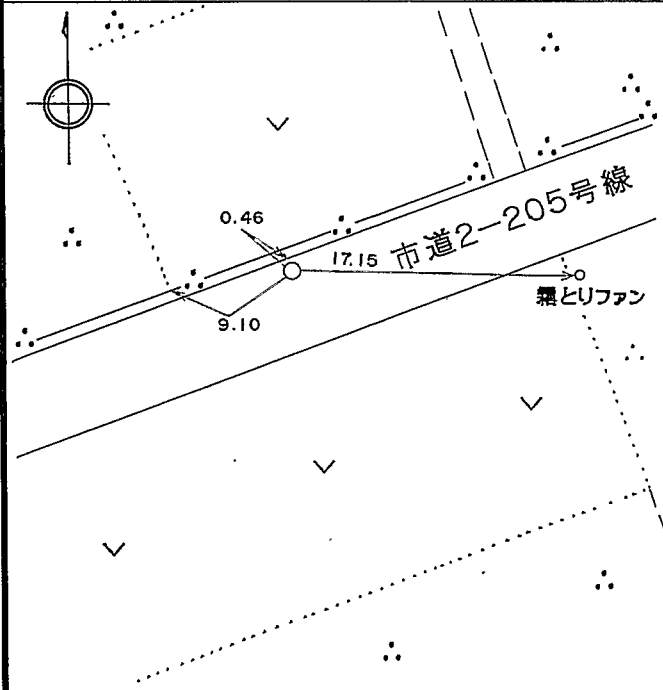
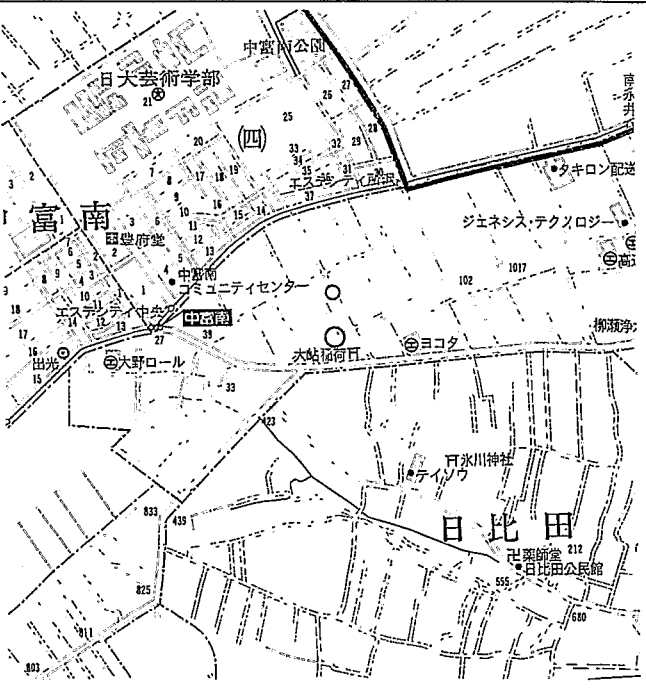
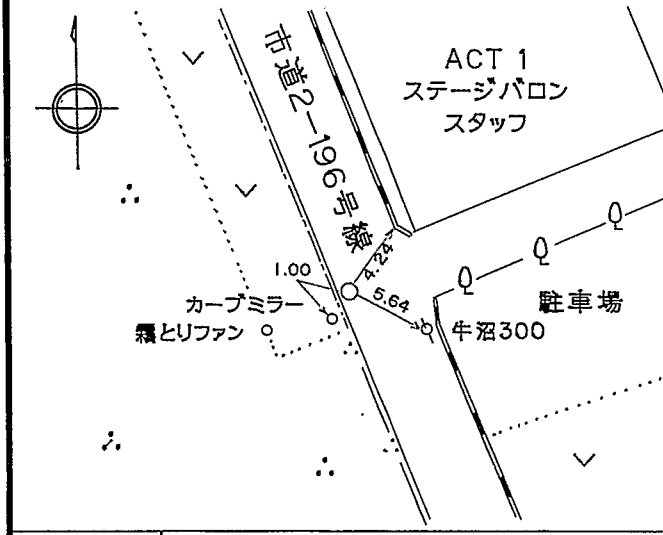

視準点の名称		平均方向角			距離	備考
① No.18-5 :		60	41	33.4 "	m 643.214 ✓✓	屋上点 :
② No.204 :		70	29	29.6 "	101.942 ✓✓	地上点 :
② No.210 :		199	48	3.7 "	626.272 ✓✓	地上点 :
埋標形式	地上	地下	屋上 :	標識番号	標石 金属標 :	No.204-5 ;

GPS測量による。

「この測量成果は、国土地理院長の助言を受けて得たものである（助言番号）平25関公第55号」

平成25年8月 補正パラメーターを用いた改算（座標変換）

所沢市都市基準点（2級）点の記

点 名	NO. 205			1/20万図名	1/5万図名	1/2.5万図名
				東 京	東京西北部	志 木
所 在 地	埼玉県所沢市大字南永井66地先 市道2-205号線					
所 有 者	所 沢 市					
管 理 者	道路部道路総務課			電話 0429-98-9171		
埋 設 法	地 下	標 識 番 号	No 2 0 5	金 属 標	地 目	公 衆 用 道 路
選 点	平成 9年 9月 4日		選 点 者	朝日航洋(株) 茂木昭広		
埋 標	平成 9年10月18日		埋 標 者	朝日航洋(株) 茂木昭広		
地 上 点				案 内 図 (1/15,000)		
						
方 位 標 (No 205-1)				屋 上 点 ()		
						
所 在 地	大字南永井1052-1地先 市道2-196号線			所 在 地		
所 有 者 管 理 者	所 沢 市 道路部道路総務課 (98-9171)			所 有 者 管 理 者		

所沢市都市基準点成果表（公共）

(AREA = 9) ✓✓

2級基準点

No.205 .

B	35° 48'	41.1506 "	✓✓	X	m	-20870.291	✓✓
L	139° 30'	6.1472 "	✓✓	Y		-29968.680	✓✓
N	0° 11'	38.6 "	✓✓	H	m	54.599	✓✓ 直接水準
				ジオイド高		38.750	✓✓
				柱石長			
				縮尺係数		0.999911	✓✓

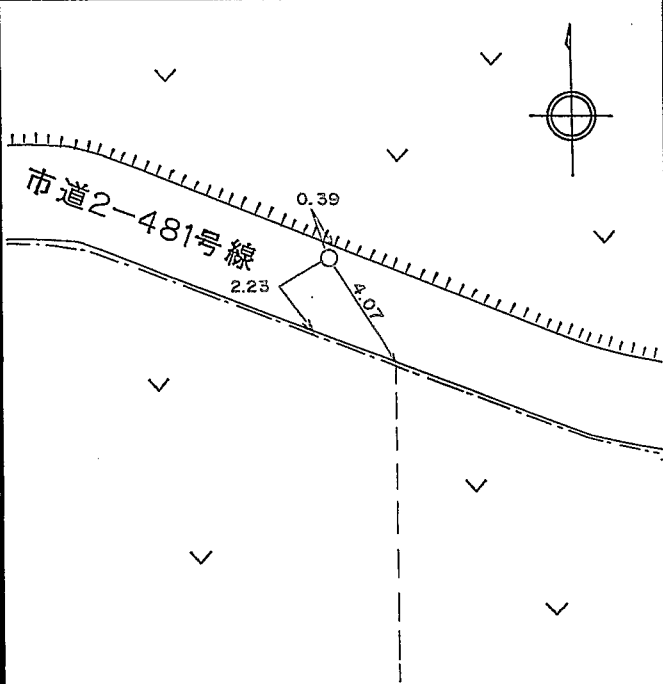
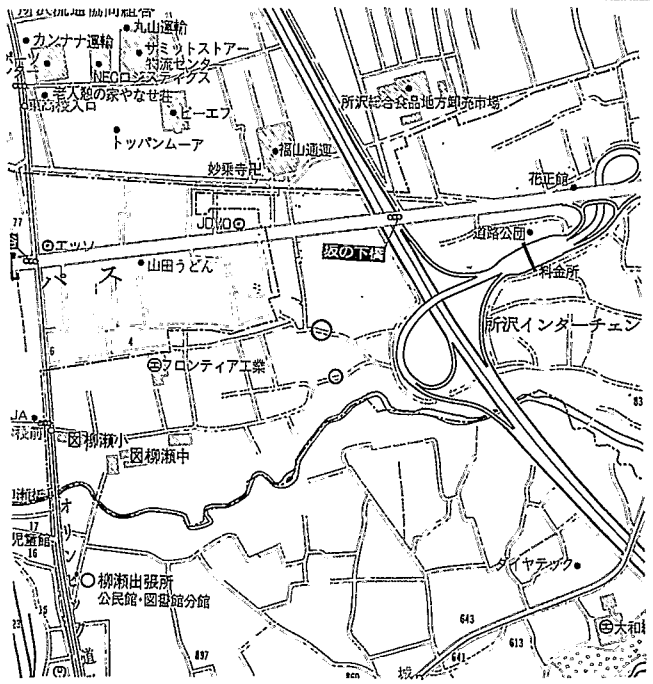
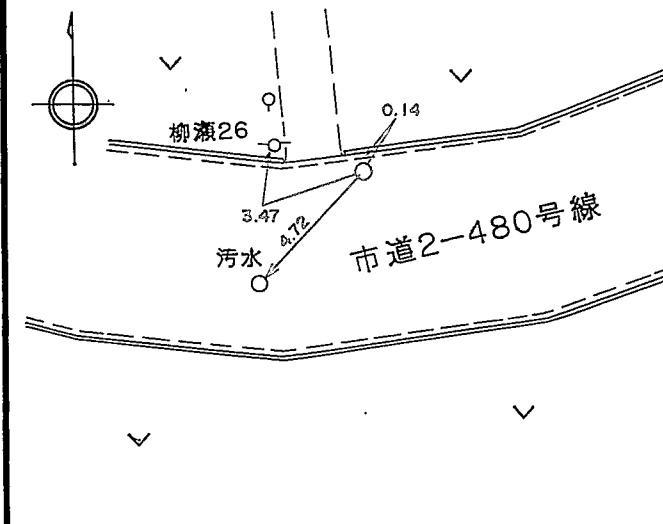

視準点の名称		平均方向角			距離	備考
No.205-1 :		2	16	33.7	m 86.326	方位標 :
② No.209 :		169	41	5.8	615.241	地上点 :
埋標形式	地上	地下 :	屋上	標識番号	標一石 金属標 :	No.205 :

GPS測量による。

「この測量成果は、国土地理院長の助言を受けて得たものである（助言番号）平25関公第55号」

平成25年8月 補正パラメーターを用いた改算（座標変換）

所沢市都市基準点（2級）点の記

点 名	NO. 206			1/20万図名	1/5万図名	1/2.5万図名
				東 京	東京西北部	志 木
所 在 地	埼玉県所沢市大字坂之下1008-2地先 市道2-481号線					
所 有 者	所 沢 市					
管 理 者	道路部道路総務課			電話 0429-98-9171		
埋 設 法	地 下	標 識 番 号	No. 206	金 属 標	地 目	公衆用道路
選 点	平成 9年10月 3日		選 点 者	朝日航洋（株） 茂木昭広		
埋 標	平成 9年10月27日		埋 標 者	朝日航洋（株） 茂木昭広		
地 上 点				案 内 図 (1/15,000)		
						
方 位 標 (No. 206-1)				屋 上 点 ()		
						
所 在 地	大字坂之下1005-1地先 市道2-480号線			所 在 地		
所 有 者 管 理 者	所 沢 市 道路部道路総務課 (98-9171)			所 有 者 管 理 者		

所沢市都市基準点成果表 (公共)

(AREA = 9) ✓

2級基準点

No.206

B	35° 48'	28.8214"	✓	X		m	
							-21257.924 ✓
L	139° 31'	40.0884"	✓	Y			-27611.699 ✓
N	0° 10'	43.5"	✓	H		m	35.409 ✓
							直接水準
							ジオイド高 38.577 ✓
							柱石長
							縮尺係数 0.999909 ✓

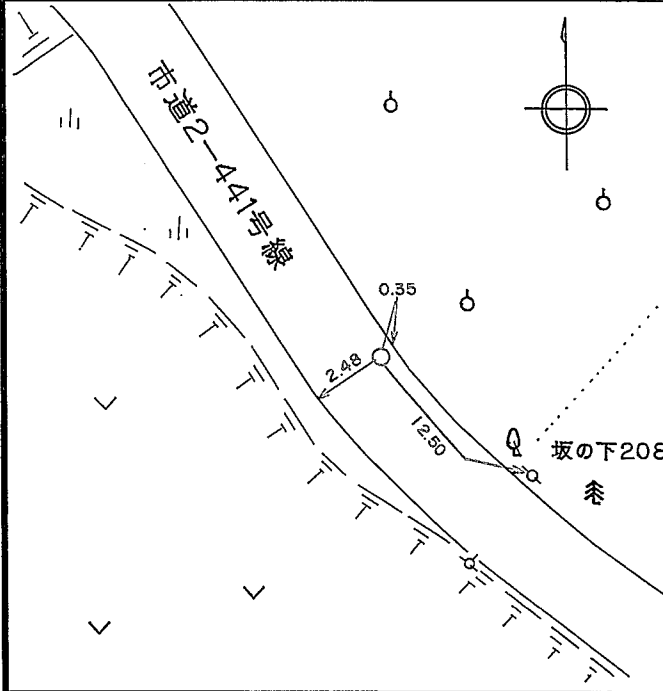
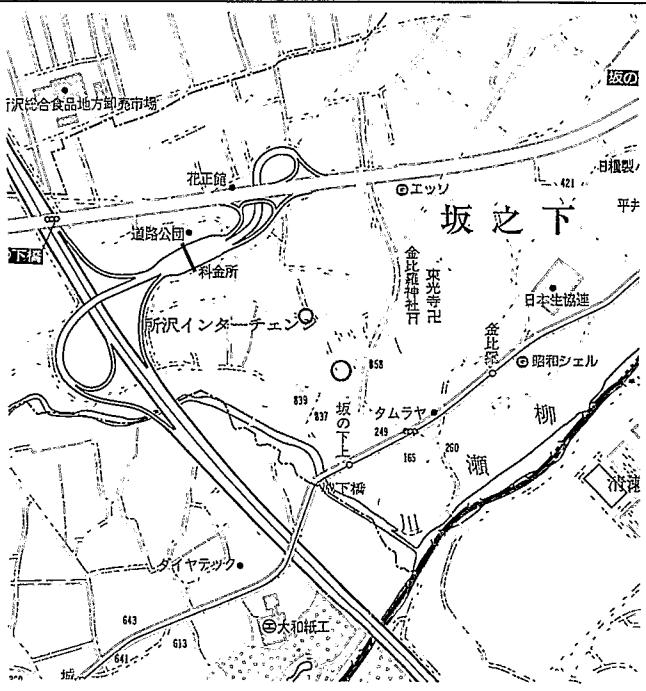
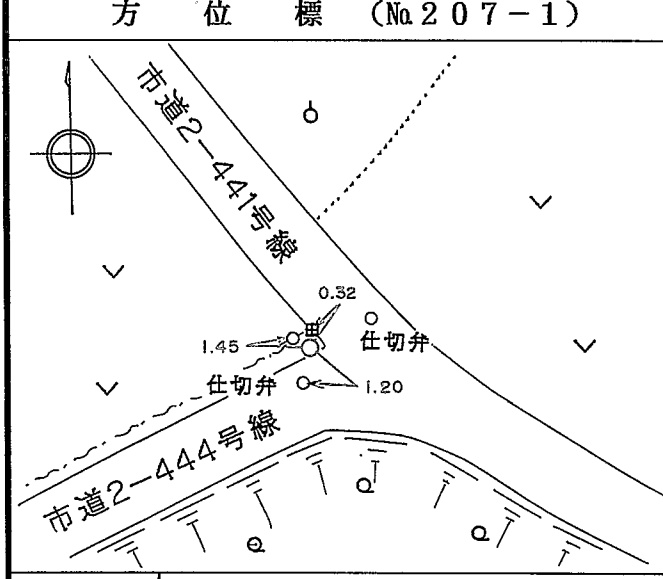

視準点の名称		平均方向角			距離	備考
No.206-1 :		154	44	36.7" ✓	m 88.582 ✓	方位標 :
① No.35-5 :		243	38	3.6" ✓	518.236 ✓	屋上点 :
埋標形式	地上	地下 :	屋上	標識番号	標一石 金属標 :	No.206 :

GPS測量による。

「この測量成果は、国土地理院長の助言を受けて得たものである (助言番号) 平25関公第55号」

平成25年8月 補正パラメーターを用いた改算 (座標変換)

所沢市都市基準点（2級）点の記

点 名	NO. 207			1/20万図名	1/5万図名	1/2.5万図名
				東 京	東京西北部	志 木
所在地	埼玉県所沢市大字坂之下721地先					
	市道2-441号線					
所有者	所 沢 市					
管理者	道路部道路総務課			電話 0429-98-9171		
埋設法	地 下	標 識 番 号	No. 2 0 7	金 属 標	地 目	公 衆 用 道 路
選 点	平成 9年10月 3日		選 点 者	朝日航洋(株) 茂木昭広		
埋 標	平成 9年10月24日		埋 標 者	朝日航洋(株) 茂木昭広		
地 上 点				案 内 図 (1/15,000)		
						
方 位 標 (No. 207-1)				屋 上 点 ()		
						
所在地	大字坂之下779地先 市道2-444号線			所在地		
所有者 管理者	所 沢 市 道路部道路総務課 (98-9171)			所有者 管理者		

所沢市都市基準点成果表 (公共)

(AREA = 9) ✓

2級基準点

No.207

B	35° 48'	27.4635"	✓	X	m -21301.892 ✓
L	139° 32'	7.4986"	✓	Y	-26923.732 ✓
N	0° 10'	27.5"	✓	H	m 32.078 ✓ 直接水準
				ジオイド高	38.532 ✓
				柱石長	
				縮尺係数	0.999909 ✓

視準点の名称		平均方向角			距離	備考
① No.35-5 :		260	49	21.2" ✓	m 1167.300 ✓	屋上点 :
No.207-1 :		330	51	29.9" ✓	100.722 ✓	方位標 :
埋標形式	地上	地下 :	屋上	標識番号	標一石 金属標 :	No.207 :

GPS測量による。

「この測量成果は、国土地理院長の助言を受けて得たものである (助言番号) 平25関公第55号」

平成25年8月 補正パラメーターを用いた改算 (座標変換)

所沢市都市基準点（2級）点の記

点 名	NO. 208			1/20万図名	1/5万図名	1/2.5万図名
				東 京	東京西北部	志 木
所 在 地	埼玉県所沢市大字亀ヶ谷342-1					
所 有 者	埼玉県所沢市大字亀ヶ谷342-2					
管 理 者	永倉 英雄			電話 0429-44-1546		
埋 設 法	地 下	標 識 番 号	No. 208	金 属 標	地 目	畑
選 点	平成 9年 8月 5日		選 点 者	朝日航洋（株） 御 船 博 文		
埋 標	平成 9年11月11日		埋 標 者	朝日航洋（株） 茂 木 昭 広		
地 上 点				案 内 図 (1/15,000)		
方 位 標 (No. 208-1)				屋 上 点 ()		
所 在 地	大字亀ヶ谷278-1			所 在 地		
所 有 者	所 沢 市 柳 瀬 民 俗 資 料 館 (44-9696)			所 有 者		

所沢市都市基準点成果表（公共）

(AREA = 9) ✓✓

2級基準点

No.208

B	35° 48'	25.1144"	✓✓	X	m -21368.372 ✓✓
L	139° 30'	52.6485"	✓✓	Y	-28802.986 ✓✓
N	0° 11'	11.3"	✓✓	H	m 41.051 ✓✓ 直接水準
				ジオイド高	38.644 ✓✓
				柱石長	
				縮尺係数	0.999910 ✓✓

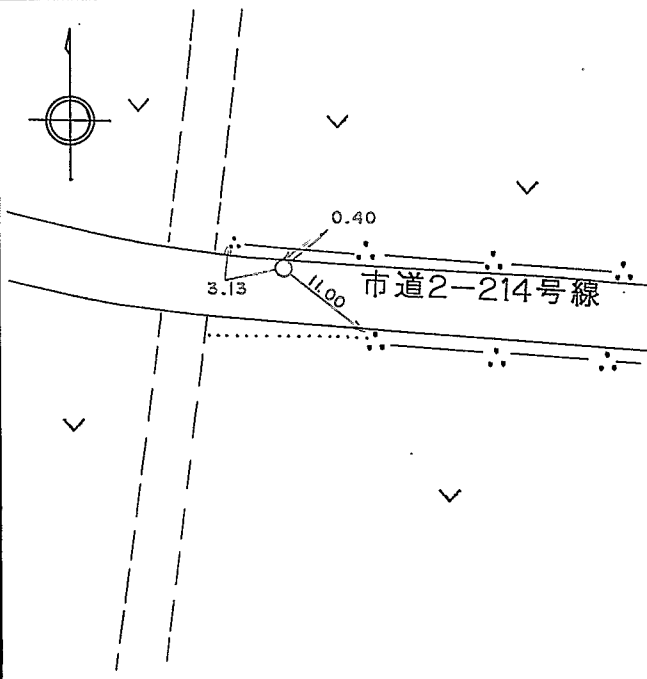
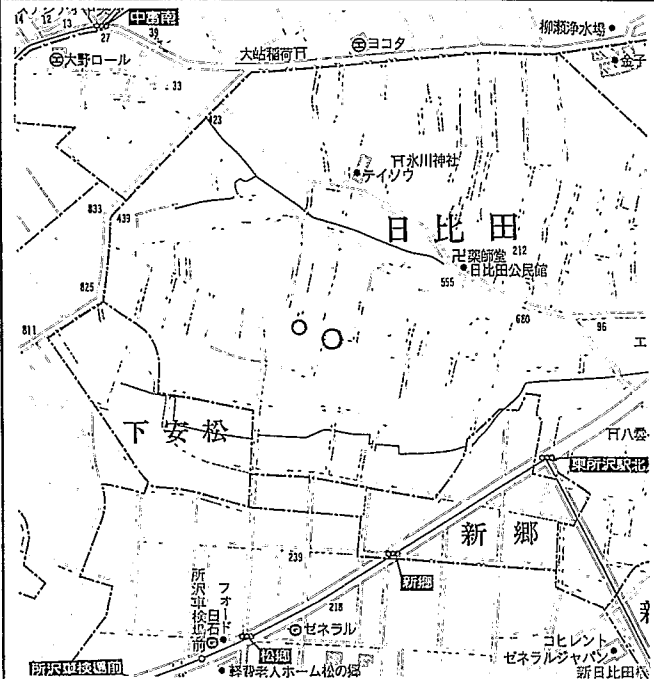
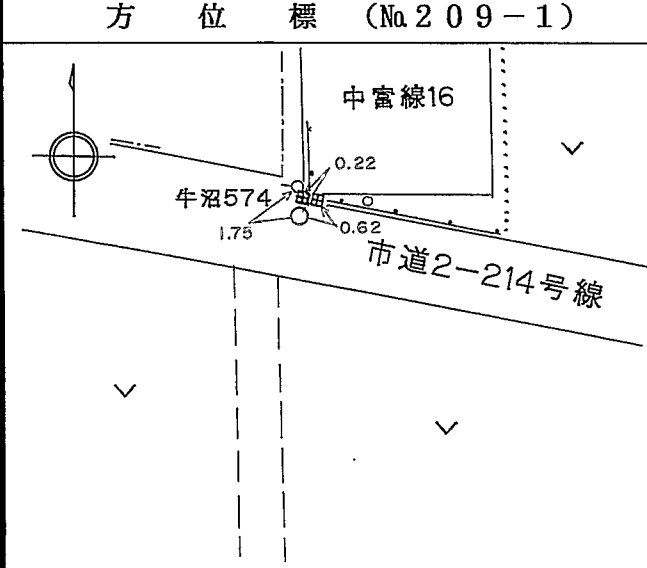
視準点の名称	平均方向角	距離	備考
No.208-1 :	91 39 57.0 ✓✓	159.285 ^m ✓✓	方位標 :
② No.213-5 :	150 15 40.5 ✓✓	536.873 ✓✓	屋上点 :
埋標形式	地上	地下 :	屋上
		標識番号	標一石 金属標 :
			No.208 :

GPS測量による。

「この測量成果は、国土地理院長の助言を受けて得たものである（助言番号）平25関公第55号」

平成25年8月 補正パラメーターを用いた改算（座標変換）

所沢市都市基準点（2級）点の記

点 名	NO. 209			1/20万図名	1/5万図名	1/2.5万図名
				東 京	東京西北部	志 木
所在地	埼玉県所沢市大字日比田504地先 市道2-214号線					
所有者	所 沢 市					
管理者	道路部道路総務課			電話 0429-98-9171		
埋設法	地 下	標 識 番 号	No. 209	金 属 標	地 目	公 衆 用 道 路
選 点	平成 9年 9月 4日		選 点 者	朝日航洋(株) 茂木昭広		
埋 標	平成 9年10月27日		埋 標 者	朝日航洋(株) 茂木昭広		
地 上 点				案 内 図 (1/15,000)		
						
方 位 標 (No. 209-1)				屋 上 点 ()		
						
所在地	大字日比田502地先 市道2-214号線			所在地		
所有者	所 沢 市 道路部道路総務課 (98-9171)			所有者		

所沢市都市基準点成果表 (公共)

(AREA = 9) ✓✓

2級基準点

No.209

B	35° 48'	21.5236"	✓✓	X	m -21475.535 ✓✓
L	139° 30'	10.6167"	✓✓	Y	-29858.524 ✓✓
N	0° 11'	35.8"	✓✓	H	m 57.755 ✓✓ 直接水準
				ジオイド高	38.703 ✓✓
				柱石長	
				縮尺係数	0.999911 ✓✓

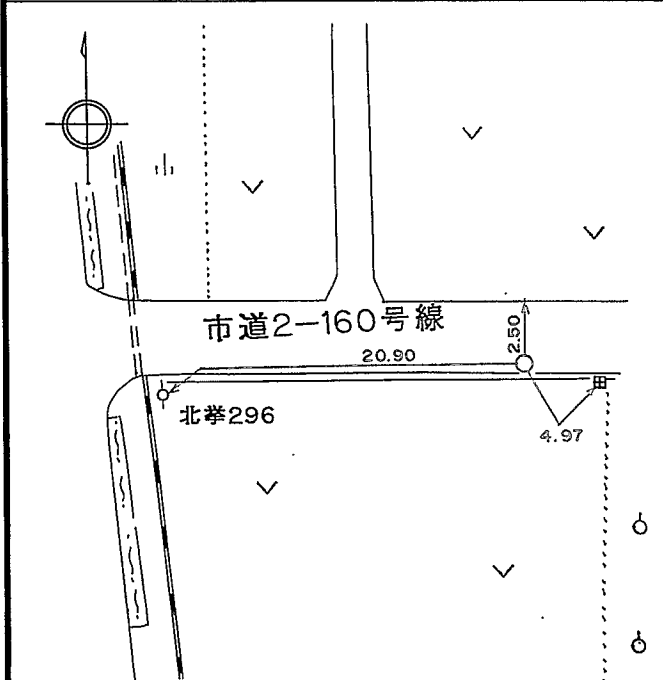
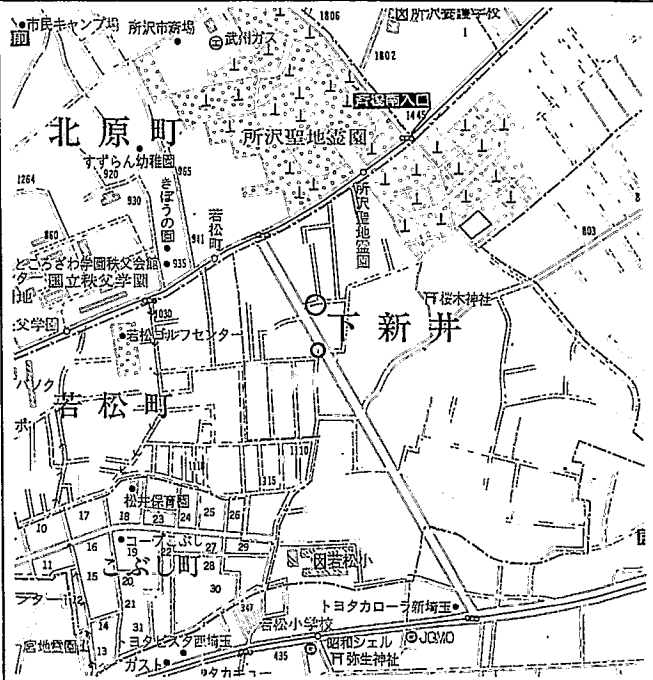
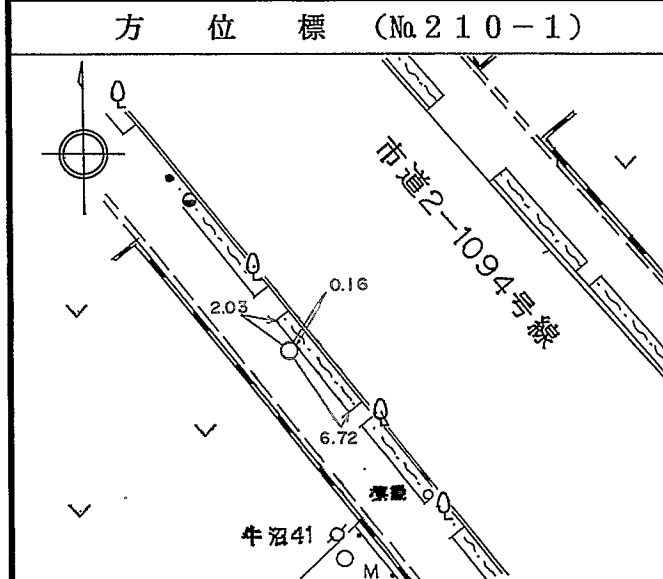

視準点の名称		平均方向角			距離	備考
No.209-1 :		290	26	37.3" ✓✓	m 86.624 ✓✓	方位標 :
② No.205 :		349	41	5.7" ✓✓	615.241 ✓✓	地上点 :
埋標形式	地上	地下 :	屋上	標識番号	標一石 金属標 :	No.209 :

GPS測量による。

「この測量成果は、国土地理院長の助言を受けて得たものである (助言番号) 平25関公第55号」

平成25年8月 補正パラメーターを用いた改算 (座標変換)

所沢市都市基準点（2級）点の記

点 名	NO. 210			1/20万図名	1/5万図名	1/2.5万図名
				東 京	青 梅	所 沢
所 在 地	埼玉県所沢市大字下新井1004-2地先					
	市道2-160号線					
所 有 者	所 沢 市					
管 理 者	道路部道路総務課			電話 0429-98-9171		
埋 設 法	地 下	標 識 番 号	No. 2 1 0	金 属 標	地 目	公 衆 用 道 路
選 点	平成 9年 8月11日		選 点 者	朝日航洋（株） 御 船 博 文		
埋 標	平成 9年10月21日		埋 標 者	朝日航洋（株） 茂 木 昭 広		
地 上 点				案 内 図 (1/15,000)		
						
方 位 標 (No. 210-1)				屋 上 点 ()		
						
所 在 地	大字下新井1005地先 市道2-1094号線			所 在 地		
所 有 者	所 沢 市 道路部道路総務課 (98-9171)			所 有 者		

所沢市都市基準点成果表（公共）

(AREA = 9) ✓✓

2級基準点

No.210

B	35° 48'	15.2738"	✓✓	X	-21663.739	m	✓✓
L	139° 29'	19.7274"	✓✓	Y	-31136.743		✓✓
N	0° 12'	5.6"	✓✓	H	62.756	m	✓✓ 直接水準
				ジオイド高	38.774		✓✓
				柱石長			
				縮尺係数	0.999912		✓✓

視準点の名称	平均方向角	距離	備考
② No.204-5 :	19° 48' 3.6"	626.272 ^m ✓✓	屋上点 :
No.210-1 :	174° 39' 27.0"	85.305 ✓✓	方位標 :
埋標形式	地上	地下 :	屋上
		標識番号	標一石 金属標 :
			No.210 :

GPS測量による。

「この測量成果は、国土地理院長の助言を受けて得たものである（助言番号）平25関公第55号」

平成25年8月 補正パラメーターを用いた改算（座標変換）

所沢市都市基準点 (2級) 点の記

点 名	NO. 211			1/20万図名	1/5万図名	1/2.5万図名
				東 京	青 梅	所 沢
所在地	埼玉県所沢市若松町854-2地先 市道2-幹1号線					
所有者	所 沢 市					
管理者	道路部道路総務課				電話 0429-98-9171	
埋設法	地 下	標識番号	No. 211	金属標	地 目	公衆用道路
選 点	平成 9年 8月11日		選点者	朝日航洋(株) 茂木昭広		
埋 標	平成 9年11月10日		埋標者	朝日航洋(株) 茂木昭広		
地 上 点				案 内 図 (1/15,000)		
<p>秩父学園 入口 学園135 消火栓 標識 市道2-幹1号線 秩父学園 バス停 外灯 NTT南永井支8 ブックタマ駐車場</p>				<p>北原町 若松町 所沢市</p>		
方 位 標 (No. 211-1)				屋 上 点 (No. 211-5)		
<p>秩父学園 学園136 汚水 市道2-幹1号線 外灯 若松ゴルフセンター</p>				<p>TVアンテナ ハッチ</p>		
所在地	北原町860地先 市道2-幹1号線			所在地	北原町860	
所有者	所 沢 市 道路部道路総務課 (98-9171)			所有者	国立障害者リハビリテーションセンター 自立支援局 秩父学園 (2992-2839)	

所沢市都市基準点成果表 (公共)

(AREA = 9) ✓✓

2級基準点

No.211

B	35° 48'	13.2447 "	✓✓	X	-21724.576	m	✓✓
L	139° 29'	0.6781 "	✓✓	Y	-31615.195		✓✓
N	0° 12'	16.7 "	✓✓	H	66.878	m	✓✓ 直接水準
				ジオイド高	38.802		✓✓
				柱石長			
				縮尺係数	0.999912		✓✓

視準点の名称		平均方向角			距離	備考
No.211-1 :		59	22	30.3	80.715	方位標 :
② No.211-5 :		328	47	39.5	89.770	屋上点 :
埋標形式	地上	地下 :	屋上	標識番号	標一石 金属標 :	No.211 :

TS測量による。

「この測量成果は、国土地理院長の助言を受けて得たものである (助言番号) 平25関公第55号」

平成25年8月 補正パラメーターを用いた改算 (座標変換)

所沢市都市基準点成果表 (公共)

(AREA = 9) //

2級基準点

No.211-5

B	35° 48'	15.7305 "	X	m -21647.801 //
L	139° 28'	58.8147 "	Y	-31661.702 //
N	0° 12'	17.8 "	H	m 75.65 //
			ジオイド高	38.810 //
			柱石長	
			縮尺係数	0.999912 //

視準点の名称		平均方向角		距離	備考
② No.211 :		148	47 39.6 "	m 89.770 //	地上点 :
① No.34-5 :		247	4 29.7 "	665.385 //	屋上点 :
埋標形式	地上	地下	屋上 :	標識番号	標一石 金属標 :
No.211-5 :					

GPS測量による。

「この測量成果は、国土地理院長の助言を受けて得たものである (助言番号) 平25関公第55号」

平成25年8月 補正パラメーターを用いた改算 (座標変換)

所沢市都市基準点（2級）点の記

点 名	NO. 212			1/20万図名	1/5万図名	1/2.5万図名
				東 京	東京西北部	志 木
所 在 地	埼玉県所沢市大字日比田842-1					
所 有 者	埼玉県所沢市大字日比田762					
管 理 者	清水 理一			電話 0429-44-3466		
埋 設 法	地 下	標 識 番 号	No. 212	金 属 標	地 目	畑
選 点	平成 9年 8月 5日		選 点 者	朝日航洋(株) 御船博文		
埋 標	平成 9年11月10日		埋 標 者	朝日航洋(株) 茂木昭広		
地 上 点				案 内 図 (1/15,000)		
方 位 標 (No. 212-1)				屋 上 点 ()		
所 在 地	大字新郷214-8地先 市道2-869号線			所 在 地		
所 有 者 管 理 者	所 沢 市 道路部道路総務課 (98-9171)			所 有 者 管 理 者		

所沢市都市基準点成果表（公共）

(AREA = 9) ✓✓

2級基準点

No.212

B	35° 48′	9.5557″	✓✓	X	m	-21846.127	✓✓
L	139° 30′	31.6460″	✓✓	Y		-29331.821	✓✓
N	0° 11′	23.5″	✓✓	H	m	54.855	✓✓ 直接水準
				ジオイド高		38.645	✓✓
				柱石長			
				縮尺係数		0.999911	✓✓

視準点の名称	平均方向角	距離	備考
① No.43-5 :	128 26 11.8 ✓✓	547.096 ^m ✓✓	屋上点 :
② No.216-5 :	161 20 49.9 ✓✓	442.568 ✓✓	屋上点 :
No.212-1 :	276 19 23.1	65.525	方位標 (未検査)

埋標形式	地上	地下	屋上	標識番号	標石 金属標	No.212 :
------	----	----	----	------	-----------	----------

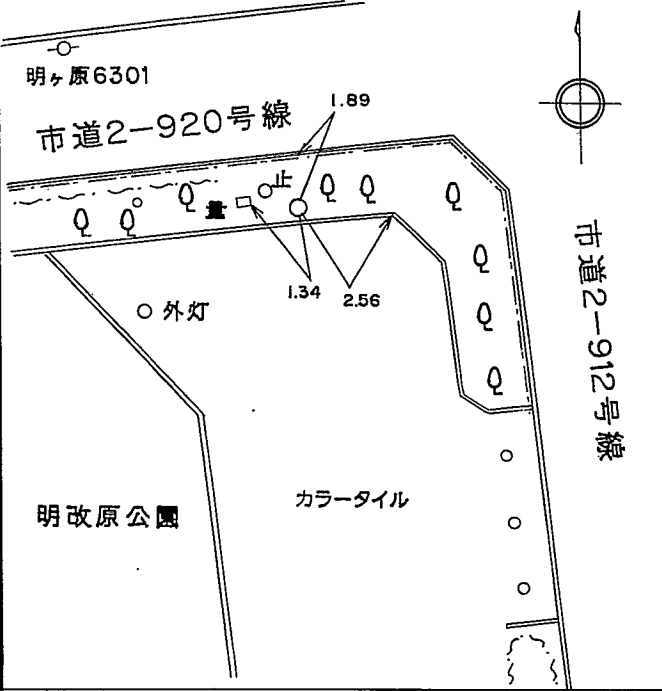
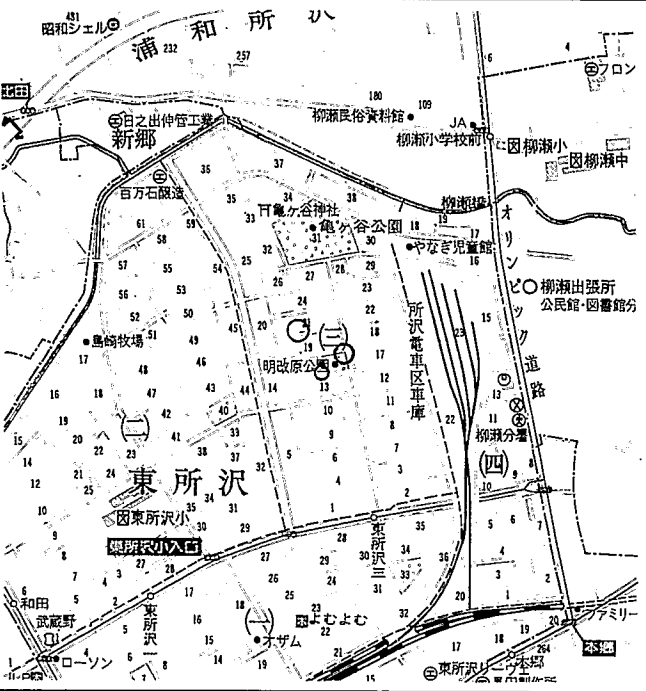
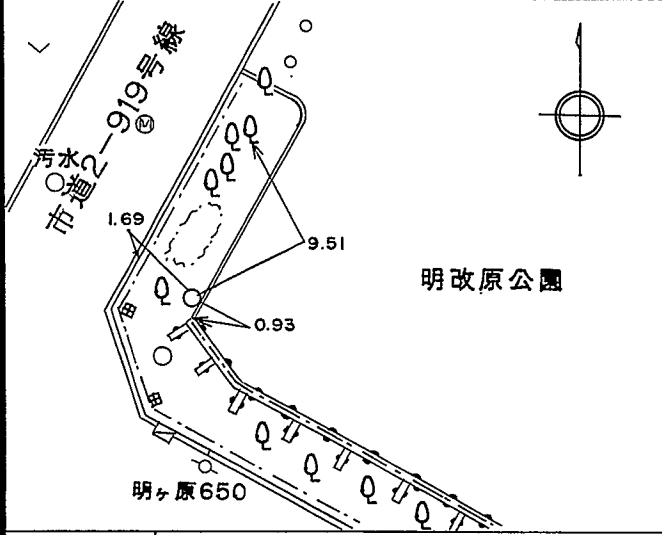
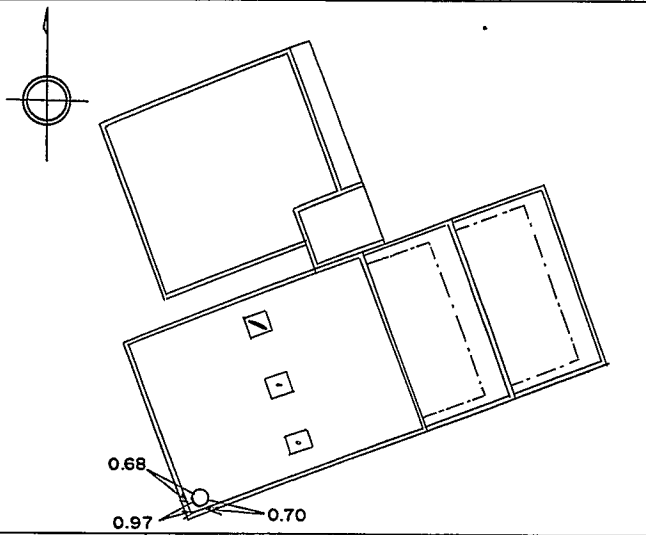
GPS測量による。

No.212-1 H17.10移動更新。

「この測量成果は、国土地理院長の助言を受けて得たものである（助言番号）平25関公第55号」

平成25年8月 補正パラメーターを用いた改算（座標変換）

所沢市都市基準点（2級）点の記

点 名	NO. 213			1/20万図名	1/5万図名	1/2.5万図名
				東 京	東京西北部	志 木
所 在 地	埼玉県所沢市東所沢3-16					
	明改原公園					
所 有 者	所 沢 市					
管 理 者	都市整備部公園緑地課				電話 0429-98-9196	
埋 設 法	地 下	標 識 番 号	No. 213	金 属 標	地 目	公 園 用 地
選 点	平成 9年 8月 4日		選 点 者	朝日航洋(株) 御船博文		
埋 標	平成 9年10月31日		埋 標 者	朝日航洋(株) 茂木昭広		
地 上 点				案 内 図 (1/15,000)		
						
方 位 標 (No. 213-1)				屋 上 点 (No. 213-5)		
						
所 在 地	東所沢3-16 明改原公園			所 在 地	東所沢3-21-6	
所 有 者 管 理 者	所 沢 市 都市整備部公園緑地課 (98-9196)			所 有 者 管 理 者	ロイヤルステージ東所沢管理組合 菱和管理(株) (03-3234-8448)	

所沢市都市基準点成果表（公共）

(AREA = 9) ✓

2級基準点

No.213

B	35° 48'	8.4547" ✓	X	m	-21882.922 ✓
L	139° 31'	6.6101" ✓	Y		-28454.144 ✓
N	0° 11'	3.0" ✓	H	m	51.800 ✓ 直接水準
			ジオイド高		38.587 ✓
			柱石長		
			縮尺係数		0.999910 ✓

視準点の名称		平均方向角			距離	備考
No.213-1 :		224	7	35.3" ✓	m 54.224 ✓	方位標 :
② No.213-5 :		300	23	48.9" ✓	95.717 ✓	屋上点 :
埋標形式	地上	地下 :	屋上	標識番号	標石 金属標 :	No.213 :

TS測量による。

「この測量成果は、国土地理院長の助言を受けて得たものである（助言番号）平25関公第55号」

平成25年8月 補正パラメーターを用いた改算（座標変換）

所沢市都市基準点成果表（公共）

(AREA = 9) ✓

2級基準点

No.213-5

B	35° 48'	10.0175 "	✓	X	^m -21834.495 ✓
L	139° 31'	3.3157 "	✓	Y	-28536.696 ✓
N	0° 11'	5.0 "	✓	H	^m 69.37 ✓
				ジオイド高	38.595 ✓
				柱石長	
				縮尺係数	0.999910 ✓

視準点の名称		平均方向角			距離	備考
② No.203-5 :		°	'	"	^m 834.400 ✓	屋上点 :
② No.214-5 :		22	7	34.0 ✓	984.022 ✓	屋上点 :
② No.215-5 :		101	25	51.7 ✓	456.521 ✓	屋上点 :
② No.213 :		114	21	48.2 ✓	95.717 ✓	地上点 :
② No.219-5 :		120	23	48.9 ✓	760.253 ✓	屋上点 :
② No.208 :		160	6	35.4 ✓	536.873 ✓	地上点 :
330	15	40.4 ✓				
埋標形式	地上	地下	屋上	標識番号	標一石 金属標	No.213-5 :

GPS測量による。

「この測量成果は、国土地理院長の助言を受けて得たものである（助言番号）平25関公第55号」

平成25年8月 補正パラメーターを用いた改算（座標変換）

所沢市都市基準点（2級）点の記

点名	NO. 214		1/20万図名	1/5万図名	1/2.5万図名
			東京	東京西北部	志木
所在地	埼玉県所沢市大字城524-1地先 県道所沢・青梅線				
所有者	埼玉県				
管理者	川越土木事務所管理課			電話 0492-43-2020	
埋設法	地下	標識番号	No. 214	金属標	地目 公衆用道路
選点	平成9年7月31日		選点者	朝日航洋(株) 御船博文	
埋標	平成9年10月31日		埋標者	朝日航洋(株) 茂木昭広	
地上点			案内図 (1/15,000)		
方位標 (No. 214-1)			屋上点 (No. 214-5)		
所在地	大字城809-3地先 県道所沢・青梅線		所在地	大字城863-1	
所有者	埼玉県 川越土木事務所管理課 (0492-43-2020)		所有者	八洲電機(株) 八洲電機(株)物産センター (44-0181)	

所沢市都市基準点成果表（公共）

(AREA = 9) ✓

2級基準点

No.214

B	35° 48'	5.2848"	✓	X	m	-21983.716	✓
L	139° 31'	45.7298"	✓	Y		-27472.332	✓
N	0° 10'	40.1"	✓	H	m	48.055	✓ 直接水準
				ジオイド高		38.519	✓
				柱石長			
				縮尺係数		0.999909	✓

視準点の名称	平均方向角	距離	備考
No.214-1 :	52° 25' 20.3" ✓	m 93.735 ✓	方位標 :
② No.214-5 :	245° 23' 20.4" ✓	109.945 ✓	屋上点 :
埋標形式	地上	地下 : 屋上	標識番号
			標一石 金属標 :
			No.214 :

TS測量による。

「この測量成果は、国土地理院長の助言を受けて得たものである（助言番号）平25関公第55号」

平成25年8月 補正パラメーターを用いた改算（座標変換）

所沢市都市基準点成果表（公共）

(AREA = 9) ✓

2級基準点

No.214-5

B	35° 48'	3.7891 "	✓	X	-22029.499	m	✓
L	139° 31'	41.7544 "	✓	Y	-27572.280		✓
N	0° 10'	42.4 "	✓	H	61.87	m	✓
				ジオイド高	38.521		✓
				柱石長			
				縮尺係数	0.999909		✓

視準点の名称		平均方向角			距離	備考
② No.214 :		65	23	20.4 "	109.945 m	地上点 :
② No.215-5 :		270	41	57.5 "	548.677	屋上点 :
② No.213-5 :		281	25	51.7 "	984.022	屋上点 :
② No.203-5 :		326	6	32.7 "	1166.093	屋上点 :
埋標形式	地上	地下	屋上 :	標識番号	標一石 金属標 :	No.214-5 :

GPS測量による。

「この測量成果は、国土地理院長の助言を受けて得たものである（助言番号）平25関公第55号」

平成25年8月 補正パラメーターを用いた改算（座標変換）

所沢市都市基準点成果表（公共）

(AREA = 9) ✓

2級基準点

No.215 .

B	35° 48'	2.7011	" ✓		
L	139° 31'	22.0509	" ✓	X	m -22061.476 ✓
N	0° 10' 54.0"		" ✓	Y	-28067.060 ✓
				H	m 50.382 ✓ 直接水準
				ジオイド高	38.550 ✓
				柱石長	
				縮尺係数	0.999910 ✓

視準点の名称	平均方向角	距離	備考
No.215-1 :	169 12 9.3 ✓	m 85.122 ✓	方位標 :
② No.215-5 :	305 42 22.1 ✓	66.269 ✓	屋上点 :
埋標形式	地上	地下 :	屋上
		標識番号	標石 金属標 :
			No.215 :

TS測量による。

「この測量成果は、国土地理院長の助言を受けて得たものである（助言番号）平25関公第55号」

平成25年8月 補正パラメーターを用いた改算（座標変換）

所沢市都市基準点成果表 (公共)

(AREA = 9) ✓✓

2級基準点

No.215-5

B	35° 48'	3.9504 "	✓✓	X	-22022.803	m	✓✓
L	139° 31'	19.9028 "	✓✓	Y	-28120.867		✓✓
N	0° 10'	55.2 "	✓✓	H	58.56	m	✓✓
				ジオイド高	38.556		✓✓
				柱石長			
				縮尺係数	0.999910		✓✓

視準点の名称		平均方向角			距離	備考
② No.214-5 :		90	41	57.5	548.677	屋上点 :
② No.215 :		125	42	22.1	66.269	地上点 :
② No.213-5 :		294	21	48.1	456.521	屋上点 :
埋標形式	地上	地下	屋上 :	標識番号	標石 金属標 :	No.215-5 :

GPS測量による。

「この測量成果は、国土地理院長の助言を受けて得たものである (助言番号) 平25関公第55号」

平成25年8月 補正パラメーターを用いた改算 (座標変換)

所沢市都市基準点（2級）点の記

点名	NO. 216		1/20万図名	1/5万図名	1/2.5万図名
			東京	東京西北部	志木
所在地	埼玉県所沢市東所沢和田3-9 東所沢公園				
所有者	所沢市				
管理者	都市整備部公園緑地課			電話 0429-98-9196	
埋設法	地下	標識番号	No. 216	金属標	地目
					公園用地
選点	平成9年10月19日		選点者	朝日航洋(株) 茂木昭広	
埋標	平成9年11月11日		埋標者	朝日航洋(株) 茂木昭広	
地上点			案内図 (1/15,000)		
方位標 (No. 216-1)			屋上点 (No. 216-5)		
所在地	東所沢和田3-9 東所沢公園		所在地	東所沢和田3-6-3 ダイヤパレスパークサイド東所沢	
所有者	所沢市 都市整備部公園緑地課 (98-9196)		所有者	ダイヤパレスパークサイド東所沢管理組合 ダイヤ管理(株) 管理室 (45-0125)	

所沢市都市基準点成果表 (公共)

(AREA = 9) ✓✓

2級基準点

No.216

B	35° 47'	54.0452 "	✓✓		
L	139° 30'	36.9078 "	✓✓	X	m -22324.567 ✓✓
				Y	-29201.298 ✓✓
N	0° 11'	20.3 "	✓✓	H	m 54.362 ✓✓ 直接水準
				ジオイド高	38.605 ✓✓
				柱石長	
				縮尺係数	0.999911 ✓✓

視準点の名称	平均方向角	距離	備考
② No.216-5 :	10 32 42.1 ✓✓	m 60.178 ✓✓	屋上点 :
No.216-1 :	297 56 4.0 ✓✓	67.805 ✓✓	方位標 :
埋標形式	地上	地下	屋上
		標識番号	標一石 金属標 ;
No.216 :			

TS測量による

「この測量成果は、国土地理院長の助言を受けて得たものである (助言番号) 平25関公第55号」

平成25年8月 補正パラメーターを用いた改算 (座標変換)

所沢市都市基準点成果表（公共）

(AREA = 9) ✓✓

2級基準点

No.216-5

B	35° 47' 55.9659" ✓✓	X	^m -22265.411 ✓✓
L	139° 30' 37.3387" ✓✓	Y	-29190.286 ✓✓
N	0° 11' 20.1" ✓✓	H	^m 73.23 ✓✓
		ジオイド高	38.608 ✓✓
		柱石長	
		縮尺係数	0.999911 ✓✓

視準点の名称		平均方向角		距離	備考
② No.216 :		190	32 42.1 ✓✓	^m 60.178 ✓✓	地上点 :
② No.212 :		341	20 49.9 ✓✓	442.568 ✓✓	地上点 :
埋標形式	地上	地下	屋上	標識番号	標—石 金属標 :
No.216-5 :					

GPS測量による。

「この測量成果は、国土地理院長の助言を受けて得たものである（助言番号）-平25関公第55号」

平成25年8月 補正パラメーターを用いた改算（座標変換）

所沢市都市基準点（2級）点の記

点 名	NO. 217			1/20万図名	1/5万図名	1/2.5万図名
				東 京	東京西北部	志 木
所 在 地	埼玉県所沢市大字城23-1地先					
	市道1-50号線					
所 有 者	所 沢 市					
	道 路 部 道 路 総 務 課			電 話 0429-98-9171		
埋 設 法	地 下	標 識 番 号	No. 217	金 属 標	地 目	公 衆 用 道 路
選 点	平成 9年 8月 1日		選 点 者	朝日航洋(株) 御船博文		
埋 標	平成 9年10月23日		埋 標 者	朝日航洋(株) 茂木昭広		
地 上 点				案 内 図 (1/15,000)		
方 位 標 (No. 217-1)				屋 上 点 ()		
所 在 地	大字城23-1 滝の城址公園			所 在 地		
所 有 者	所 沢 市 都市整備部公園緑地課 (98-9196)			所 有 者		

所沢市都市基準点成果表（公共）

(AREA = 9) ✓

2級基準点

No.217

B	35° 47'	54.3380"	✓		
L	139° 31'	54.2868"	✓	X	m -22321.737 ✓
				Y	-27258.540 ✓
N	0° 10'	35.1"	✓	H	m 24.833 ✓ 直接水準
				ジオイド高	38.482 ✓
				柱石長	
				縮尺係数	0.999909 ✓

視準点の名称	平均方向角	距離	備考
No.217-1 :	103 47 6.6 ✓	m 83.027 ✓	方位標 :
① No.40 :	220 9 10.8 ✓	528.415 ✓	地上点 ,
埋標形式	地上	地下 ;	屋上
		標識番号	標一石 金属標
No.217 ;			

GPS測量による。

「この測量成果は、国土地理院長の助言を受けて得たものである（助言番号）平25関公第55号」

平成25年8月 補正パラメーターを用いた改算（座標変換）

所沢市都市基準点（2級）点の記

点名	NO. 218		1/20万図名	1/5万図名	1/2.5万図名
			東京	青梅	所沢
所在地	埼玉県所沢市大字牛沼605-1				
	所沢市立東中学校				
所有者	所沢市教育委員会		電話 0429-98-9235		
管理者	所沢市立東中学校		電話 0429-92-3115		
埋設法	地下	標識番号	No. 218	金属標	地目
					学校用地
選点	平成9年8月7日		選点者	朝日航洋(株) 御船博文	
埋標	平成9年10月16日		埋標者	朝日航洋(株) 茂木昭広	
地上点			案内図 (1/15,000)		
<p style="text-align: center;">校庭</p> <p style="text-align: center;">バスケットゴール</p> <p style="text-align: center;">市道2-742号線</p>					
方位標 (No. 218-1)			屋上点 (No. 218-5)		
<p style="text-align: center;">体育館</p> <p style="text-align: center;">校庭</p>					
所在地	大字牛沼605-1		所在地	大字牛沼605-1	
所有者	所沢市教育委員会 (98-9235)		所有者	所沢市教育委員会 (98-9235)	
管理者	所沢市立東中学校 (92-3115)		管理者	所沢市立東中学校 (92-3115)	

所沢市都市基準点成果表（公共）

(AREA = 9) ✓

2級基準点

No.218

B	35° 47'	43.2884"	✓	X	m	-22651.589	✓
L	139° 29'	44.0203"	✓	Y		-30530.273	✓
N	0° 11'	51.2"	✓	H	m	54.246	✓ 直接水準
				ジオイド高		38.669	✓
				柱石長			
				縮尺係数		0.999911	✓

視準点の名称		平均方向角		距離	備考
② No.218-5 :		36	10 38.2	121.089	屋上点 :
No.218-1 :		338	9 0.5	87.837	方位標 :
埋標形式	地上	地下 :	屋上	標識番号	標一石 金属標 :
No.218 :					

TS測量による

「この測量成果は、国土地理院長の助言を受けて得たものである（助言番号）平25関公第55号」

平成25年8月 補正パラメーターを用いた改算（座標変換）

所沢市都市基準点成果表（公共）

(AREA = 9) ✓

2級基準点

No.218-5

B	35° 47'	46.4677"	✓	X	-22553.855	m	✓
L	139° 29'	46.8534"	✓	Y	-30458.802		✓
N	0° 11'	49.6"	✓	H	69.33	m	✓
				ジオイド高	38.671		✓
				柱石長			
				縮尺係数	0.999911		✓

視準点の名称		平均方向角			距離	備考
② No.218 :		216	10	38.2	121.089	地上点 :
② No.227-5 :		236	46	43.2	1087.267	屋上点 :
② No.221-5 :		249	25	46.0	427.052	屋上点 :
埋標形式	地上	地下	屋上	標識番号	標石 金属標	No.218-5 :

GPS測量による。

「この測量成果は、国土地理院長の助言を受けて得たものである（助言番号）平25関公第55号」

平成25年8月 補正パラメーターを用いた改算（座標変換）

所沢市都市基準点（2級）点の記

点 名	NO. 219			1/20万図名	1/5万図名	1/2.5万図名
				東 京	東京西北部	志 木
所 在 地	埼玉県所沢市東所沢5-13-8地先 県道所沢・青梅線					
所 有 者	埼 玉 県					
管 理 者	川越土木事務所管理課			電話 0492-43-2020		
埋 設 法	地 下	標 識 番 号	No. 219	金 属 標	地 目	公 衆 用 道 路
選 点	平成 9年 9月10日		選 点 者	朝日航洋(株) 茂木昭広		
埋 標	平成 9年10月31日		埋 標 者	朝日航洋(株) 茂木昭広		
地 上 点				案 内 図 (1/15,000)		
方 位 標 (No. 219-1)				屋 上 点 (No. 219-5)		
所 在 地	東所沢5-13-18地先 県道所沢・青梅線			所 在 地	東所沢5-17 モアステージ東所沢リーヴェ	
所 有 者	埼 玉 県 川越土木事務所管理課 (0492-43-2020)			所 有 者	モアステージ東所沢リーヴェ管理組合 (株)長谷工コミュニティ管理室 (45-6858)	

所沢市都市基準点成果表（公共）

(AREA = 9) ✓

2級基準点

No.219

B	35° 47' 44.8141" ✓	X	m -22611.890 ✓
L	139° 31' 11.7079" ✓	Y	-28328.494 ✓
N	0° 10' 59.9" ✓	H	m 52.619 ✓ 直接水準
		ジオイド高	38.529 ✓
		柱石長	
		縮尺係数	0.999910 ✓

視準点の名称		平均方向角		距離	備考
② No.219-5 :		38	52 18.2" ✓	m 80.359 ✓	屋上点 :
No.219-1 :		234	34 31.3" ✓	100.469 ✓	方位標 :
埋標形式	地上	地下 :	屋上	標識番号	標—石 金属標 :
No.219 :					

TS測量による

「この測量成果は、国土地理院長の助言を受けて得たものである（助言番号）平25関公第55号」

平成25年8月 補正パラメーターを用いた改算（座標変換）

所沢市都市基準点成果表（公共）

(AREA = 9) ✓

2級基準点

No.219-5

B	35° 47'	46.8492 "	✓	X	m	-22549.332	✓
L	139° 31'	13.7084 "	✓	Y		-28278.067	✓
N	0° 10'	58.8 "	✓	H	m	82.47	✓
				ジオイド高		38.530	✓
				柱石長			
				縮尺係数		0.999910	✓

視準点の名称		平均方向角			距離	備考
② No.224 :		216	38	6.5	m 728.304	地上点 :
② No.219 :		218	52	18.2	80.359	地上点 :
② No.222 :		255	11	25.1	662.629	地上点 :
② No.213-5 :		340	6	35.3	760.253	屋上点 :
埋標形式	地上	地下	屋上	標識番号	標石 金属標	No.219-5 :

GPS測量による。

「この測量成果は、国土地理院長の助言を受けて得たものである（助言番号）平25関公第55号」

平成25年8月 補正パラメーターを用いた改算（座標変換）

所沢市都市基準点（2級）点の記

点 名	NO. 220			1/20万図名	1/5万図名	1/2.5万図名
				東 京	東京西北部	志 木
所 在 地	埼玉県所沢市東所沢和田3-25-1地先					
	市道2-996号線					
所 有 者	所 沢 市					
管 理 者	道路部道路総務課			電話 0429-98-9171		
埋 設 法	地 下	標 識 番 号	No. 220	金 属 標	地 目	公衆用道路
選 点	平成 9年 8月 6日		選 点 者	朝日航洋(株) 御船博文		
埋 標	平成 9年10月22日		埋 標 者	朝日航洋(株) 茂木昭広		
地 上 点				案 内 図 (1/15,000)		
方 位 標 (No. 220-1)				屋 上 点 ()		
所 在 地	東所沢和田2-30-6地先 市道2-993号線			所 在 地		
所 有 者	所 沢 市 道路部道路総務課 (98-9171)			所 有 者		

所沢市都市基準点成果表（公共）

(AREA = 9) ✓✓

2級基準点

No.220

B	35° 47′	41.1629″	✓✓	X	m -22720.201	✓✓
L	139° 30′	20.4466″	✓✓	Y	-29615.914	✓✓
N	0° 11′	29.9″	✓✓	H	m 57.519	✓✓ 直接水準
				ジオイド高	38.604	✓✓
				柱石長		
				縮尺係数	0.999911	✓✓

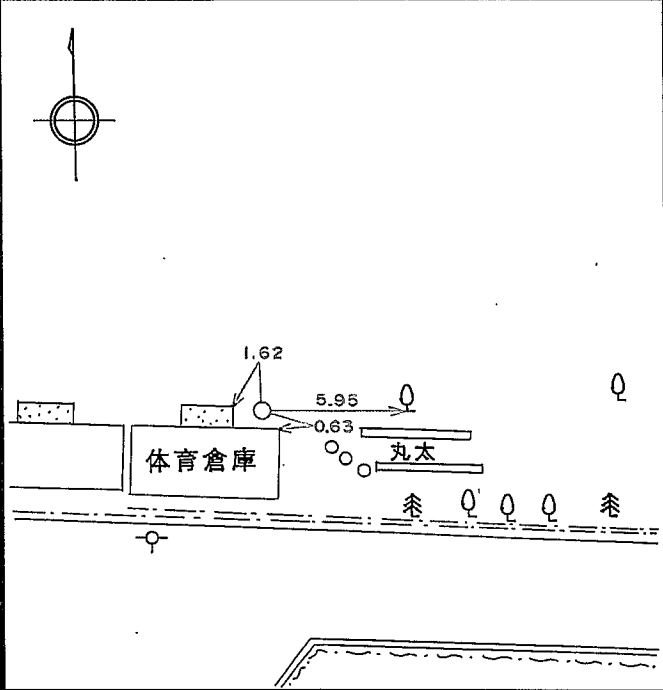
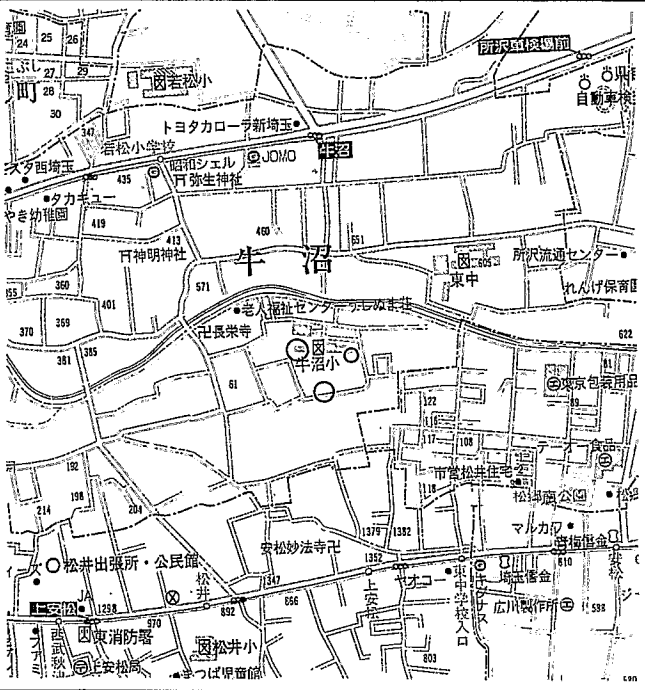
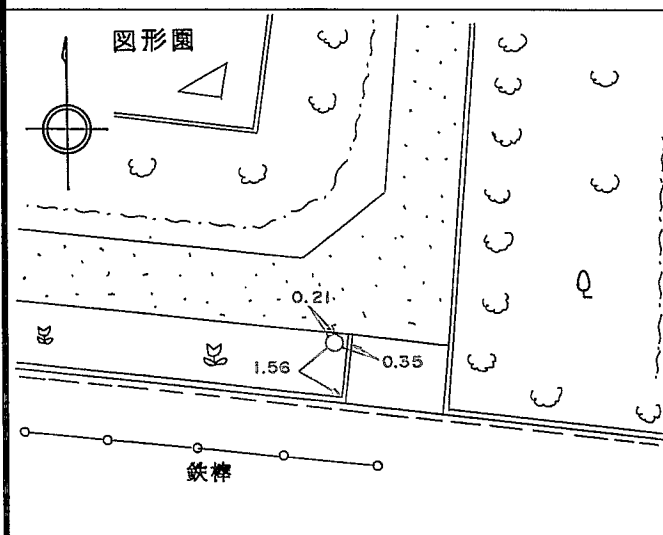
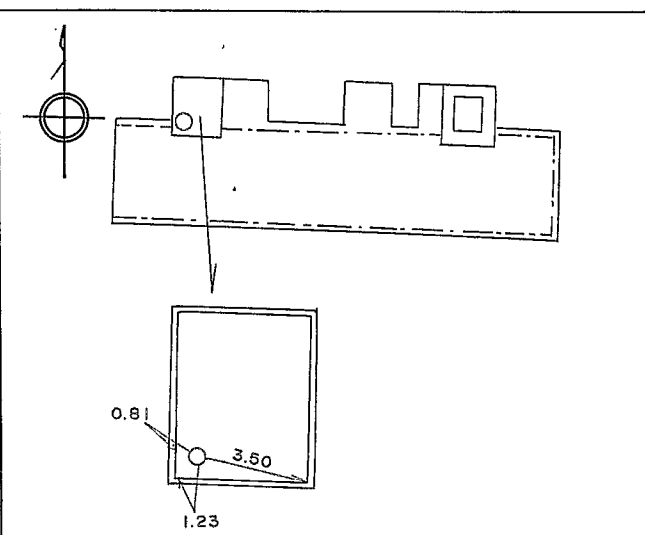
視準点の名称	平均方向角	距離	備考
No.220-1 :	172° 9′ 24.6″ ✓✓	m 84.610 ✓✓	方位標 :
埋標形式	地上	地下 :	屋上
		標識番号	標—石 金属標 :
No.220 :			

TS測量による。

「この測量成果は、国土地理院長の助言を受けて得たものである（助言番号）平25関公第55号」

平成25年8月 補正パラメーターを用いた改算（座標変換）

所沢市都市基準点（2級）点の記

点 名	NO. 221			1/20万図名	1/5万図名	1/2.5万図名
				東 京	青 梅	所 沢
所 在 地	埼玉県所沢市大字牛沼21 所沢市立牛沼小学校					
所 有 者	所沢市教育委員会			電話 0429-98-9235		
管 理 者	所沢市立牛沼小学校			電話 0429-95-3151		
埋 設 法	地 下	標 識 番 号	No. 221	金 属 標	地 目	学 校 用 地
選 点	平成 9年 8月 7日		選 点 者	朝日航洋(株) 御船博文		
埋 標	平成 9年10月15日		埋 標 者	朝日航洋(株) 茂木昭広		
地 上 点				案 内 図 (1/15,000)		
						
方 位 標 (No. 221-1)				屋 上 点 (No. 221-5)		
						
所 在 地	大字牛沼21			所 在 地	大字牛沼21	
所 有 者	所沢市教育委員会 (98-9235)			所 有 者	所沢市教育委員会 (98-9235)	
管 理 者	所沢市立牛沼小学校 (95-3151)			管 理 者	所沢市立牛沼小学校 (95-3151)	

所沢市都市基準点成果表（公共）

(AREA = 9) ✓

2級基準点

No.221-5

B	35° 47'	41.5544 "	✓	X	^m -22703.891	✓
L	139° 29'	30.9513 "	✓	Y	-30858.590	✓
N	0° 11' 58.9 "	✓		H	^m 73.63	✓
				ジオド高	38.687	✓
				柱石長		
				縮尺係数	0.999912	✓

視準点の名称		平均方向角			距離	備考
② No.218-5 :		69	25	46.0 "	^m 427.052 ✓	屋上点 :
② No.221 :		155	39	57.6 "	101.527 ✓	地上点 :
② No.227-5 :		228	50	19.2 "	677.073 ✓	屋上点 :
埋標形式	地上	地下	屋上 :	標識番号	標石 金属標 :	No.221-5 :

GPS測量による。

「この測量成果は、国土地理院長の助言を受けて得たものである（助言番号）平25関公第55号」

平成25年8月 補正パラメーターを用いた改算（座標変換）

所沢市都市基準点（2級）点の記

点 名	NO. 222			1/20万図名	1/5万図名	1/2.5万図名
				東 京	東京西北部	志 木
所 在 地	埼玉県所沢市東所沢1-37地先 市道2-869号線					
所 有 者	所 沢 市					
管 理 者	道路部道路総務課			電話 0429-98-9171		
埋 設 法	地 下	標 識 番 号	No. 222	金 属 標	地 目	公 衆 用 道 路
選 点	平成 9年 8月 4日		選 点 者	朝日航洋(株) 御船博文		
埋 標	平成 9年10月24日		埋 標 者	朝日航洋(株) 茂木昭広		
地 上 点				案 内 図 (1/15,000)		
方 位 標 (No. 222-1)				屋 上 点 ()		
所 在 地	東所沢和田2-2-1地先 市道2-869号線			所 在 地		
所 有 者	所 沢 市 道路部道路総務課 (98-9171)			所 有 者		

所沢市都市基準点成果表（公共）

(AREA = 9) ✓✓

2級基準点

No.222

B	35° 47'	41.2867"	✓✓	X	-22718.691	m	✓✓
L	139° 30'	48.2178"	✓✓	Y	-28918.626		✓✓
N	0° 11'	13.7"	✓✓	H	56.719	m	✓✓ 直接水準
				ジオイド高	38.560		✓✓
				柱石長			
				縮尺係数	0.999910		✓✓

視準点の名称		平均方向角			距離	備考
② No.219-5 :		75	11	25.1	662.629	屋上点 :
② No.224 :		153	36	3.7	463.375	地上点 :
No.222-1 :		323	33	56.6	87.447	方位標 :
埋標形式	地上	地下 :	屋上	標識番号	標一石 金属標 :	No.222

GPS測量による。

「この測量成果は、国土地理院長の助言を受けて得たものである（助言番号）平25関公第55号」

平成25年8月 補正パラメーターを用いた改算（座標変換）

所沢市都市基準点成果表（公共）

(AREA = 9) ✓✓

2級基準点

No.223

B	35° 47'	30.1574 "	✓✓	X	-23058.306	m	✓✓
L	139° 30'	7.8699 "	✓✓	Y	-29932.833		✓✓
N	0° 11'	37.2 "	✓✓	H	61.443	直接水準	✓✓
				ジオイド高	38.602		✓✓
				柱石長			
				縮尺係数	0.999911		✓✓

視準点の名称		平均方向角		距離	備考
② No.223-5 :		0	37 47.6	70.684	屋上点 :
No.223-1 :		84	38 59.7	93.519	方位標 :
埋標形式	地上	地下 :	屋上	標識番号	標一石 金属標 :
No.223 :					

TS測量による。

「この測量成果は、国土地理院長の助言を受けて得たものである（助言番号）平25関公第55号」

平成25年8月 補正パラメーターを用いた改算（座標変換）

所沢市都市基準点成果表（公共）

(AREA = 9) ✓

2級基準点

No.223-5

B	35° 47' 32.4507" ✓	X	^m -22987.633 ✓
L	139° 30' 7.8913" ✓	Y	-29932.056 ✓
N	0° 11' 37.2" ✓	H	^m 83.90 ✓
		ジオイド高	38.607 ✓
		柱石長	
		縮尺係数	0.999911 ✓

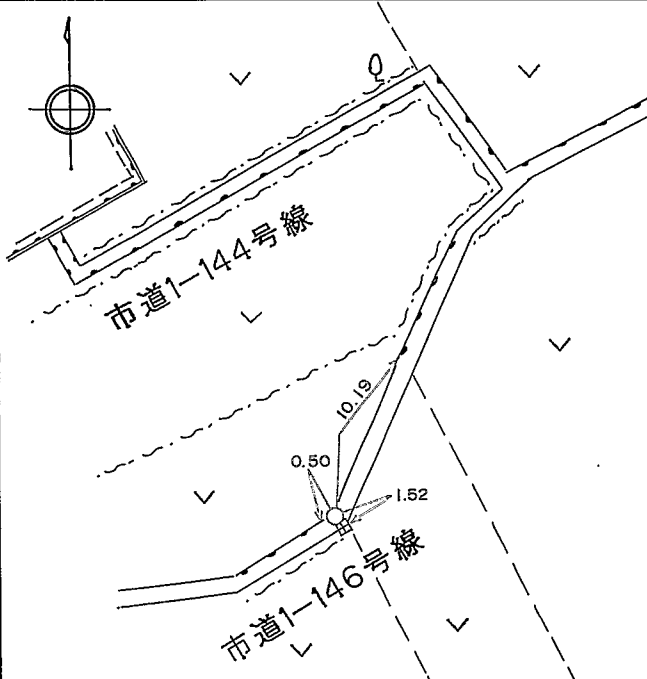
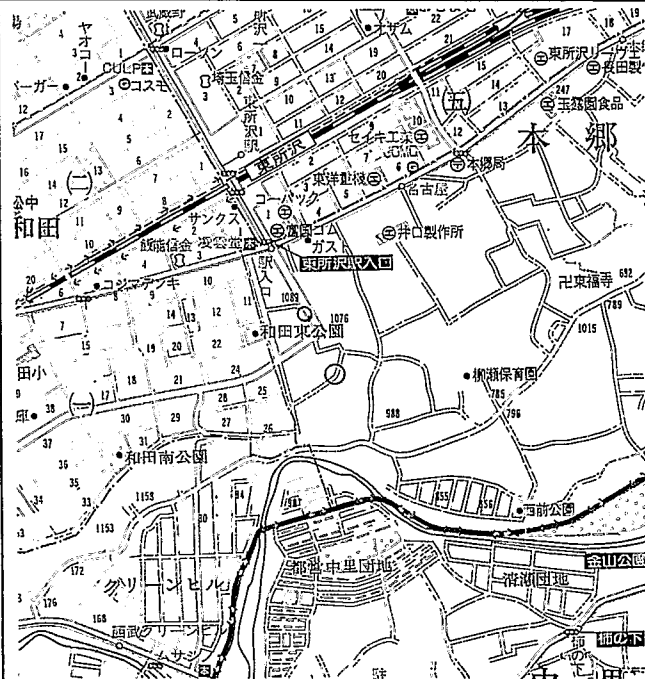
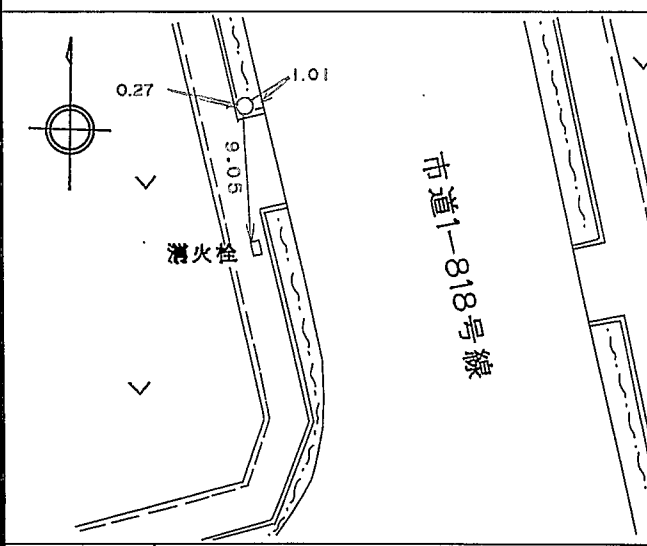
視準点の名称		平均方向角			距離	備考
② No.223 :		180	37	47.7 ✓	^m 70.684 ✓	地上点 :
② No.226 :		236	30	14.5 ✓	698.814 ✓	地上点 :
埋標形式	地上	地下	屋上 :	標識番号	標一石 金属標 :	No.223-5 :

GPS測量による。

「この測量成果は、国土地理院長の助言を受けて得たものである（助言番号）平25関公第55号」

平成25年8月 補正パラメーターを用いた改算（座標変換）

所沢市都市基準点（2級）点の記

点 名	NO. 224			1/20万図名	1/5万図名	1/2.5万図名
				東 京	東京西北部	志 木
所 在 地	埼玉県所沢市大字本郷1085-2地先					
	市道1-146号線					
所 有 者	所 沢 市					
	管 理 者			道 路 部 道 路 総 務 課		
埋 設 法	地 下	標 識 番 号	No. 224	金 属 標	地 目	公 衆 用 道 路
選 点	平成 9年 8月 4日		選 点 者	朝日航洋(株) 御船博文		
埋 標	平成 9年10月19日		埋 標 者	朝日航洋(株) 茂木昭広		
地 上 点				案 内 図 (1/15,000)		
						
方 位 標 (No. 224-1)				屋 上 点 ()		
						
所 在 地	大字本郷1087-1地先 市道1-818号線			所 在 地		
所 有 者	所 沢 市 道 路 部 道 路 総 務 課 (98-9171)			所 有 者		

所沢市都市基準点成果表（公共）

(AREA = 9) ✓✓

2級基準点

No.224

B	35° 47'	27.8418"	✓✓	X		m	
L	139° 30'	56.4762"	✓✓	Y			
N	0° 11'	8.8"	✓✓	H			
							57.877 直接水準 ✓✓
							ジオイド高 38.518 ✓✓
							柱石長
							縮尺係数 0.999910 ✓✓

視準点の名称	平均方向角	距離	備考
② No.219-5 :	36 38 6.4 ✓✓	728.304 ^m ✓✓	屋上点 :
No.224-1 :	332 56 41.2 ✓✓	120.350 ✓✓	方位標 :
② No.222 :	333 36 3.6 ✓✓	463.375 ✓✓	地上点 :

埋標形式	地上	地下 :	屋上	標識番号	標一石 金属標 ;	No.224 :
------	----	------	----	------	--------------	----------

GPS測量による、

「この測量成果は、国土地理院長の助言を受けて得たものである（助言番号）平25関公第55号」

平成25年8月 補正パラメーターを用いた改算（座標変換）

所沢市都市基準点（2級）点の記

点 名	NO. 225		1/20万図名	1/5万図名	1/2.5万図名
			東 京	東京西北部	志 木
所 在 地	埼玉県所沢市東所沢和田1-39 所沢市立和田小学校				
所 有 者	所沢市教育委員会		電話 0429-98-9235		
管 理 者	所沢市立和田小学校		電話 0429-45-6605		
埋 設 法	地 下	標 識 番 号	No. 225	金 属 標	地 目
					学校用地
選 点	平成 9年 7月 31日	選 点 者	朝日航洋(株) 御船博文		
埋 標	平成 9年 10月 17日	埋 標 者	朝日航洋(株) 茂木昭広		
地 上 点			案 内 図 (1/15,000)		
方 位 標 (No. 225-1)			屋 上 点 (No. 225-5)		
所 在 地	東所沢和田1-39		所 在 地	東所沢和田1-39	
所 有 者	所沢市教育委員会 (98-9235) 所沢市立和田小学校 (45-6605)		所 有 者	所沢市教育委員会 (98-9235) 所沢市立和田小学校 (45-6605)	

所沢市都市基準点成果表（公共）

(AREA = 9) ✓✓

2級基準点

No.225

B	35° 47'	27.1147"	✓✓	X		m	
L	139° 30'	33.9998"	✓✓	Y			
N	0° 11'	21.9"	✓✓	H		m	
							✓✓ 直接水準
				ジオイド高			38.553 ✓✓
				柱石長			
				縮尺係数			0.999911 ✓✓

視準点の名称	平均方向角	距離	備考
No.225-1 :	247 17 30.3 ✓✓	120.991 ^m ✓✓	方位標 :
② No.225-5 :	341 8 23.5 ✓✓	79.696 ✓✓	屋上点 :
埋標形式	地上	地下 ;	屋上
		標識番号	標一石 金属標 ;
No.225 ;			

TS測量による。

「この測量成果は、国土地理院長の助言を受けて得たものである（助言番号）平25関公第55号」

平成25年8月 補正パラメーターを用いた改算（座標変換）

所沢市都市基準点成果表（公共）

(AREA = 9)

2級基準点

No.225-5

B	35° 47'	29.5588"		X		m	
							-23078.860
L	139° 30'	32.9640"		Y			-29302.812
N	0° 11'	22.5"		H		m	68.44
				ジオイド高			38.560
				柱石長			
				縮尺係数			0.999911

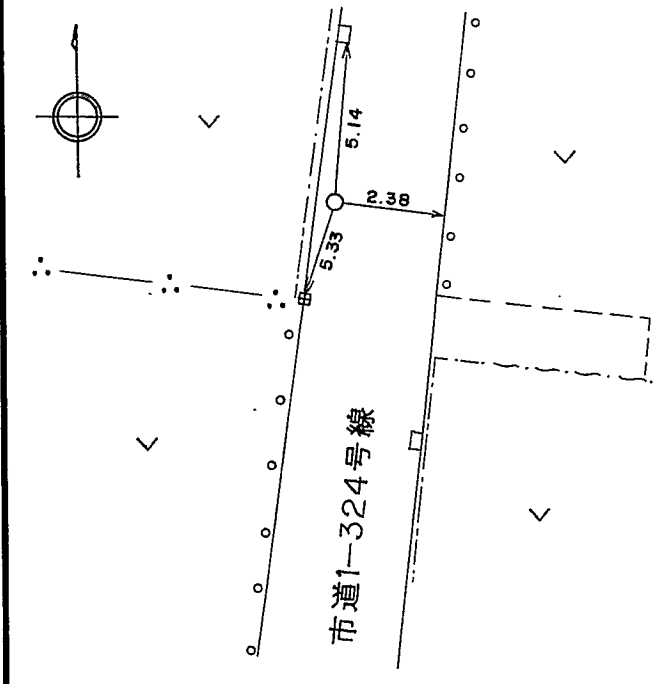
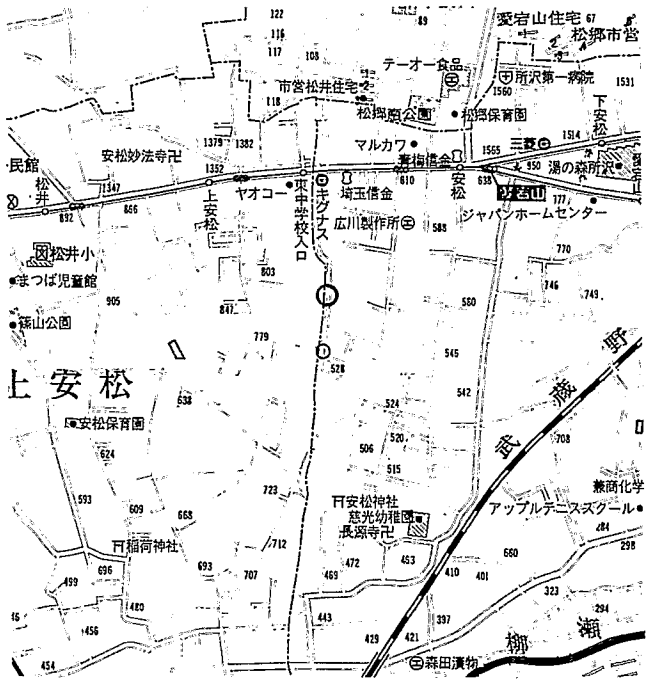
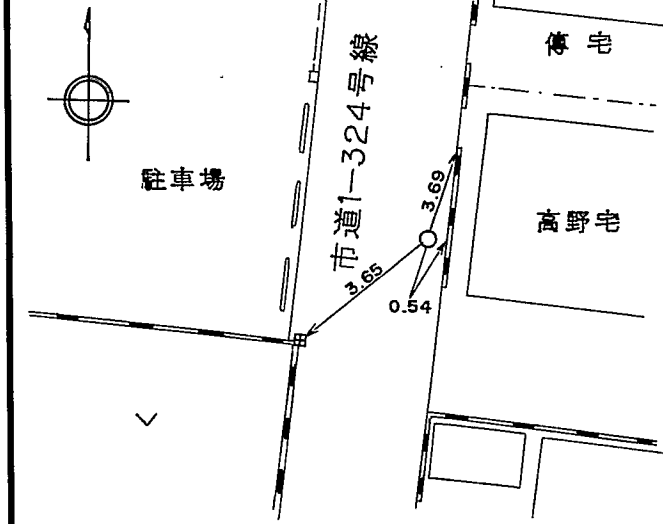
視準点の名称		平均方向角			距離		備考
② No.225 :		161	8	23.5	m	79.696	地上点 :
① No.53-5 :		230	21	18.8		718.693	屋上点 :
埋標形式	地上	地下	屋上	標識番号	標—石 金属標	No.225-5 :	

GPS測量による。

「この測量成果は、国土地理院長の助言を受けて得たものである（助言番号）平25関公第55号」

平成25年8月 補正パラメーターを用いた改算（座標変換）

所沢市都市基準点（2級）点の記

点 名	NO. 226			1/20万図名	1/5万図名	1/2.5万図名
				東 京	青 梅	所 沢
所在地	埼玉県所沢市大字下安松560地先 市道1-324号線					
所有者	所 沢 市					
管理者	道路部道路総務課			電話 0429-98-9171		
埋設法	地 下	標 識 番 号	No. 226	金 属 標	地 目	公衆用道路
選 点	平成 9年 8月 8日		選 点 者	朝日航洋(株) 茂木昭広		
埋 標	平成 9年10月25日		埋 標 者	朝日航洋(株) 茂木昭広		
地 上 点				案 内 図 (1/15,000)		
						
方 位 標 (No. 226-1)				屋 上 点 ()		
						
所在地	大字下安松555-1地先 市道1-324号線			所在地		
所有者	所 沢 市 道路部道路総務課 (98-9171)			所有者		

所沢市都市基準点成果表（公共）

(AREA = 9) ✓

2級基準点

No.226

B	35° 47'	19.8733 "	X	m	-23373.259 ✓
L	139° 29'	44.7371 "	Y		-30514.762 ✓
N	0° 11'	50.7 "	H	m	62.513 ✓ 直接水準
			ジオイド高		38.619 ✓
			柱石長		
			縮尺係数		0.999911 ✓

視準点の名称		平均方向角		距離	備考
② No.223-5 :		56	30 14.4 ✓	m 698.814 ✓	屋上点 :
No.226-1 :		182	59 54.5 ✓	109.015 ✓	方位標 :
埋標形式	地上	地下 :	屋上	標識番号	標—石 金属標 :
No.226 ✓					

GPS測量による。

「この測量成果は、国土地理院長の助言を受けて得たものである（助言番号）平25関公第55号」

平成25年8月 補正パラメーターを用いた改算（座標変換）

所沢市都市基準点成果表（公共）

(AREA = 9) ✓

2級基準点

No.227

B	35° 47'	24.1677 "	✓	X	m -23237.791 ✓
L	139° 29'	9.1705 "	✓	Y	-31407.360 ✓
N	0° 12'	11.5 "	✓	H	m 66.748 ✓ 直接水準
				ジオイド高	38.689 ✓
				柱石長	
				縮尺係数	0.999912 ✓

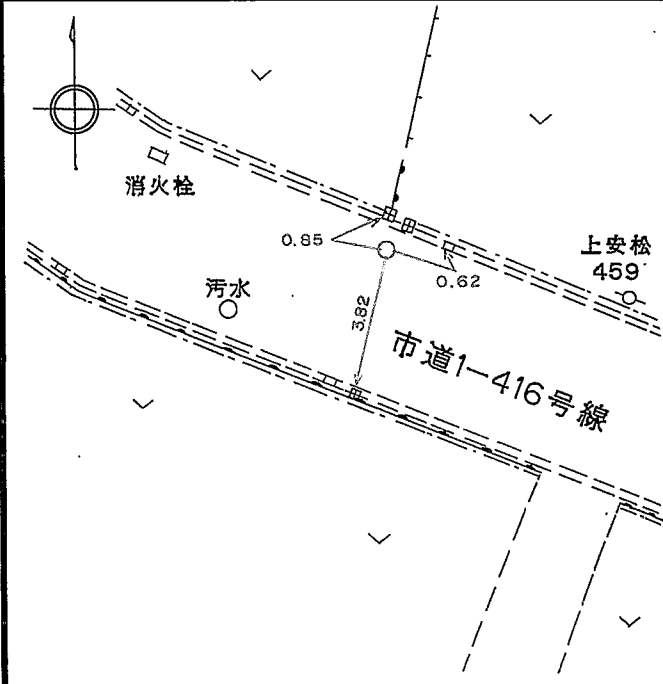
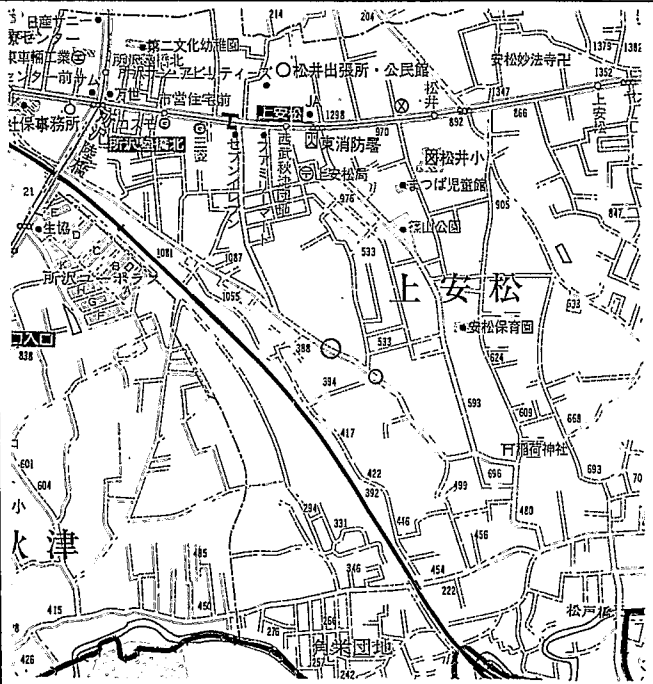
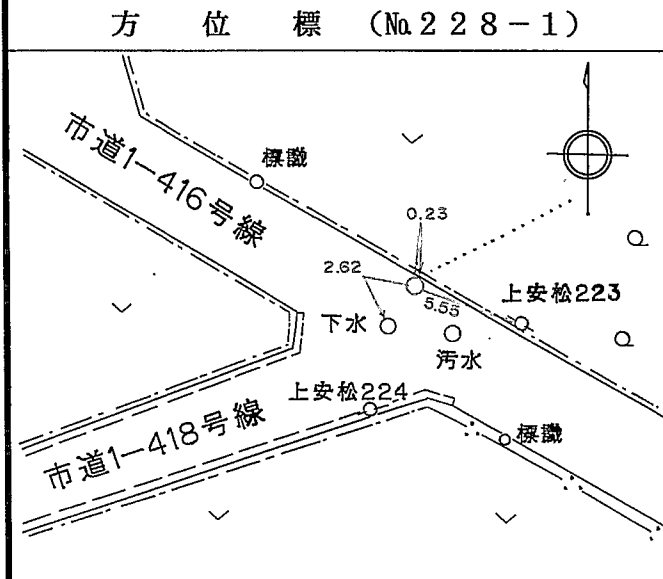
視準点の名称	平均方向角	距離	備考
② No.227-5 :	23 52 10.5 ✓	m 96.569 ✓	屋上点 :
No.227-1 :	85 34 6.3 ✓	96.218 ✓	方位標 :
埋標形式	地上	地下 :	屋上
		標識番号	標一石 金属標
No.227 :			

TS測量による。

「この測量成果は、国土地理院長の助言を受けて得たものである（助言番号）平25関公第55号」

平成25年8月 補正パラメーターを用いた改算（座標変換）

所沢市都市基準点（2級）点の記

点 名	NO. 228			1/20万図名	1/5万図名	1/2.5万図名
				東 京	青 梅	所 沢
所 在 地	埼玉県所沢市大字上安松548地先					
	市道1-416号線					
所 有 者 管 理 者	所 沢 市					
	道路部道路総務課			電話 0429-98-9171		
埋 設 法	地 下	標 識 番 号	No. 2 2 8	金 属 標	地 目	公 衆 用 道 路
選 点	平成 9年 8月 8日		選 点 者	朝日航洋(株) 茂木昭広		
埋 標	平成 9年10月25日		埋 標 者	朝日航洋(株) 茂木昭広		
地 上 点				案 内 図 (1/15,000)		
						
方 位 標 (No. 228-1)				屋 上 点 ()		
						
所 在 地	大字上安松531-2地先 市道1-416号線			所 在 地		
所 有 者 管 理 者	所 沢 市 道路部道路総務課 (98-9171)			所 有 者 管 理 者		

所沢市都市基準点成果表（公共）

(AREA = 9) ✓

2級基準点

No.228

B	35° 47'	9.9121 "	✓	X	m -23677.600 ✓
L	139° 29'	14.5825 "	✓	Y	-31273.018 ✓
N	0° 12'	8.3 "	✓	H	m 65.311 ✓ 直接水準
				ジオイド高	38.650 ✓
				柱石長	
				縮尺係数	0.999912 ✓

視準点の名称	平均方向角	距離	備考
① No.50-5 :	29 16 40.8 ✓	422.840 ^m ✓	屋上点 :
No.228-1 :	120 22 51.1 ✓	101.710 ✓	方位標 :
埋標形式	地上	地下 :	屋上
		標識番号	標一石 金属標 :
			No.228 :

GPS測量による。

「この測量成果は、国土地理院長の助言を受けて得たものである（助言番号）平25関公第55号」

平成25年8月 補正パラメーターを用いた改算（座標変換）

所沢市都市基準点成果表（公共）

(AREA = 9) ✓✓

2級基準点

No.229

B	35° 47'	4.8827"	✓✓	X	m -23836.117	✓✓
L	139° 29'	54.9534"	✓✓	Y	-30259.811	✓✓
N	0° 11'	44.6"	✓✓	H	m 53.097	✓✓ 直接水準
				ジオイド高	38.571	✓✓
				柱石長		
				縮尺係数	0.999911	✓✓

視準点の名称		平均方向角			距離	備考
No.229-1 :		25	28	23.8	m 44.669	方位標 :
② No.229-5 :		299	59	53.3	78.019	屋上点 :
埋標形式	地上	地下 :	屋上	標識番号	標一石 金属標 :	No.229

TS測量による。

「この測量成果は、国土地理院長の助言を受けて得たものである（助言番号）平25関公第55号」

平成25年8月 補正パラメーターを用いた改算（座標変換）

所沢市都市基準点成果表（公共）

(AREA = 9) ✓

2級基準点

No.229-5 .

B	35° 47'	6.1408 "	X	m -23797.113 ✓
L	139° 29'	52.2576 "	Y	-30327.373 ✓
N	0° 11'	46.2 "	H	m 63.07 ✓
			ジオイド高	38.578 ✓
			柱石長	
			縮尺係数	0.999911 ✓

視準点の名称		平均方向角			距離	備考
② No.229 :		119	59	53.3 ✓	m 78.019 ✓	地上点 ;
② No.230-5 :		186	22	40.2 ✓	505.183 ✓	屋上点 .
埋標形式	地上	地下	屋上	標識番号	標—石 金属標 :	No.229-5 :

GPS測量による、

「この測量成果は、国土地理院長の助言を受けて得たものである（助言番号）平25関公第55号」

平成25年8月 補正パラメーターを用いた改算（座標変換）

所沢市都市基準点（2級）点の記

点 名	NO. 230			1/20万図名	1/5万図名	1/2.5万図名
				東 京	青 梅	所 沢
所在地	埼玉県所沢市大字上安松15-1地先 市道1-249号線					
所有者	所 沢 市					
管理者	道路部道路総務課			電話 0429-98-9171		
埋設法	地 下	標 識 番 号	No. 230	金 属 標	地 目	公 衆 用 道 路
選 点	平成 9年 9月11日		選 点 者	朝日航洋(株) 茂木昭広		
埋 標	平成 9年10月30日		埋 標 者	朝日航洋(株) 茂木昭広		
地 上 点				案 内 図 (1/15,000)		
方 位 標 (No.230-1)				屋 上 点 (No.230-5)		
所在地	大字上安松5 地先 市道1-249号線			所在地	大字上安松11	
所有者	所 沢 市 道路部道路総務課 (98-9171)			所有者	西武 バス(株) 秋津社員寮 (TEL 44-7669・FAX 44-2352)	

所沢市都市基準点成果表 (公共)

(AREA = 9) ✓✓

2級基準点

No.230

B	35° 46'	47.5477"	✓✓	X		m	
L	139° 29'	49.7418"	✓✓	Y			
N	0° 11'	47.6"	✓✓	H		m	
							直接水準 ✓✓
				ジオイド高			38.545 ✓✓
				柱石長			
				縮尺係数			0.999911 ✓✓

視準点の名称		平均方向角			距離	備考
② No.230-5 :		7	16	10.4	m 71.353 ✓✓	屋上点 :
No.230-1 :		275	5	43.8	85.803 ✓✓	方位標 :
埋標形式	地上	地下 :	屋上	標識番号	標石 金属標 :	No.230 :

TS測量による。

平成11年10月再設

「この測量成果は、国土地理院長の助言を受けて得たものである (助言番号) 平25関公第55号」

平成25年8月 補正パラメーターを用いた改算 (座標変換)

所沢市都市基準点成果表 (公共)

(AREA = 9) ✓

2級基準点

No.230-5

B	35° 46'	49.8452"	✓	X	m -24299.125 ✓
L	139° 29'	50.0916"	✓	Y	-30383.486 ✓
N	0° 11'	47.4"	✓	H	m 65.32 ✓
				ジオイド高	38.549 ✓
				柱石長	
				縮尺係数	0.999911 ✓

視準点の名称	平均方向角	距離	備考
② No.229-5 :	6° 22' 40.2" ✓	m 505.183 ✓	屋上点 :
② No.230 :	187° 16' 10.4" ✓	71.353 ✓	地上点 :
埋標形式	地上	地下	屋上 :
			標識番号
			標一石 金属標 :
			No.230-5 :

GPS測量による。

「この測量成果は、国土地理院長の助言を受けて得たものである (助言番号) 平25関公第55号」

平成25年8月 補正パラメーターを用いた改算 (座標変換)