

所 沢 市 3 級 基 準 点 の 記

点 名	No.3001	1:2.5万図名	所 沢
所 在 地	埼玉県入間郡三芳町大字上富1576-2地先		
	町道幹線1号線		
所 有 者 管 理 者	三 芳 町		
	土 木 課		
標識の種類	金 属 標	案 内 図	
埋標年月日	平成10年 2月18日 新設		
観測年月日	平成10年 2月25日		
X	-18065.628		
Y	-31482.623		
H	47.21		
備 考			
TS測量による			
平成25年8月31日調製(改算による)			
詳 細 図		写 真	

「この測量成果は、国土地理院長の助言を受けて得たものである(助言番号)平25関公第55号」

所沢市都市基準点成果表（公共）

(AREA = 9) ✓

3級基準点

No.3001

B	35° 50'	11.9857"	✓	X		m	-18065.628 ✓
L	139° 29'	5.4400"	✓	Y			-31482.623 ✓
N	0° 12'	14.5"	✓	H		m	47.21 ✓
				ジオイド高			39.025 ✓
				柱石長			
				縮尺係数			0.999912 ✓

視準点の名称	平均方向角	距離	備考
③ No.3002	139° 52' 50.8" ✓	201.788 m ✓	
③ 3-節3	256° 6' 15.3" ✓	394.120 m ✓	
埋標形式	地上	地下	屋上
標識番号	標一石	標一金属標	No.3001

TS測量による

「この測量成果は、国土地理院長の助言を受けて得たものである（助言番号）平25関公第55号」

平成25年8月 補正パラメーターを用いた改算（座標変換）

所 沢 市 3 級 基 準 点 の 記

点 名	No.3002	1:2.5万図名	所 沢
所 在 地	埼玉県入間郡三芳町大字上富1574地先		
	町道幹線1号線		
所 有 者 所 管 理 者	三 芳 町		
	土 木 課		
標識の種類	金 属 標	案 内 図	
埋標年月日	平成10年 2月18日 新設		
観測年月日	平成10年 2月25日		
X	-18219.923		
Y	-31352.606		
H	47.31		
備 考			
TS測量による			
平成25年8月31日調製(改算による)			
詳 細 図		写 真	

「この測量成果は、国土地理院長の助言を受けて得たものである(助言番号)平25関公第55号」

所沢市都市基準点成果表（公共）

(AREA = 9) ✓

3級基準点

No.3002

B	35° 50'	6.9942 "	✓	X	m -18219.923	✓
L	139° 29'	10.6428 "	✓	Y	-31352.606	✓
N	0° 12'	11.5 "	✓	H	m 47.31	✓
				ジオイド高	39.007	✓
				柱石長		
				縮尺係数	0.999912	✓

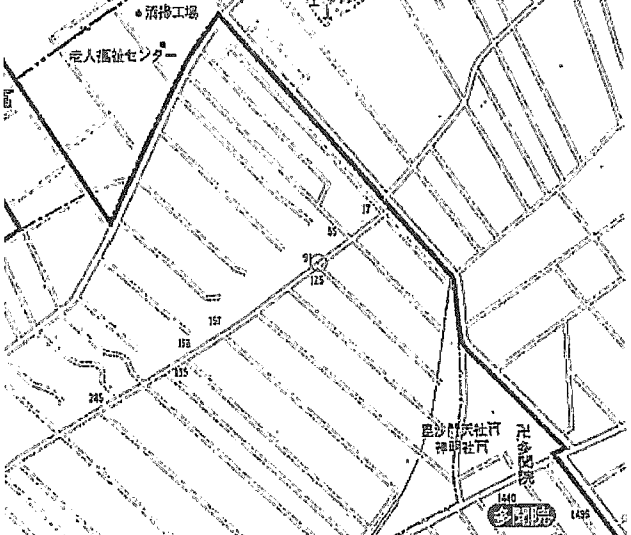

視準点の名称		平均方向角			距離	備考
③ No.3003		234	51	0.2	m 194.937	✓
③ No.3001		319	52	50.7	201.788	✓
埋標形式	地上	地下	屋上	標識番号	標一石 金属標	No.3002

TS測量による

「この測量成果は、国土地理院長の助言を受けて得たものである（助言番号）平25関公第55号」

平成25年8月 補正パラメーターを用いた改算（座標変換）

所 沢 市 3 級 基 準 点 の 記

点 名	No.3003	1:2.5万図名	所 沢
所 在 地	埼玉県所沢市大字下富55-2地先		
	市道3-幹3号線		
所 有 者 管 理 者	所 沢 市		
	建設部 建設総務課		
標識の種類	金 属 標	案 内 図	
埋標年月日	平成10年 2月18日 新設		
観測年月日	平成10年 2月25日		
X	-18332.142		
Y	-31511.982		
H	48.91		
備 考			
TS測量による			
平成25年8月31日調製 (改算による)			
詳 細 図	写 真		
			

「この測量成果は、国土地理院長の助言を受けて得たものである (助言番号) 平25関公第55号」

所沢市都市基準点成果表（公共）

(AREA = 9) ✓

3級基準点

No.3003

B	35° 50′	3.3345″ ✓	X	m -18332.142 ✓
L	139° 29′	4.3079″ ✓	Y	-31511.982 ✓
N	0° 12′ 15.1″ ✓		H	m 48.91 ✓
			ジオイド高	39.010 ✓
			柱石長	
			縮尺係数	0.999912 ✓

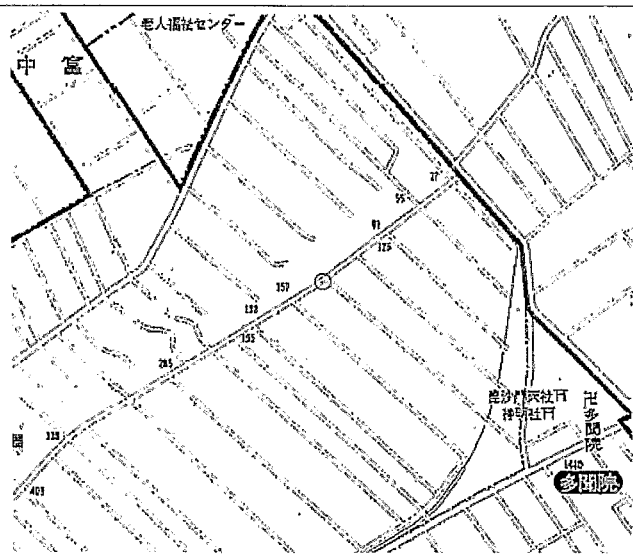

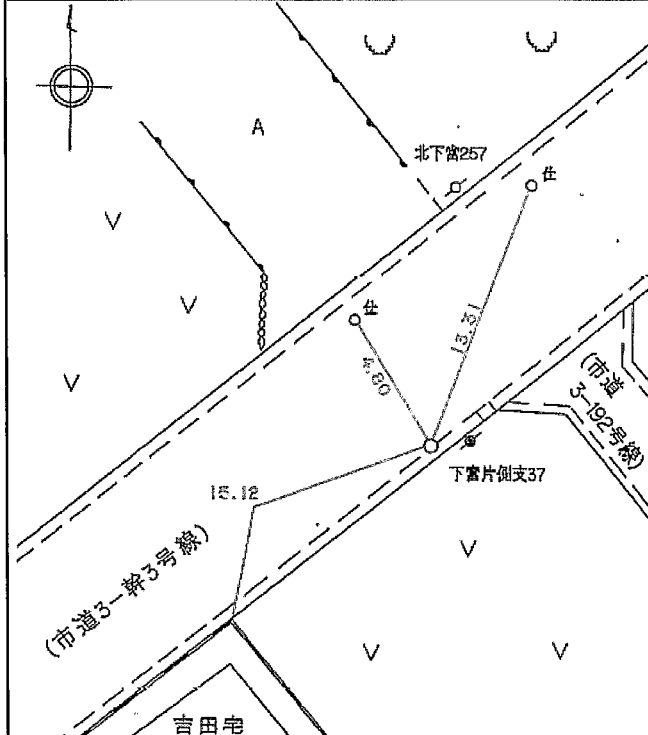
視準点の名称		平均方向角			距離	備考
③ No.3002		°	′	″ ✓	m 194.937 ✓	
③ No.3004		230	48	17.8 ✓	163.064 ✓	
埋標形式	地上	地下	屋上	標識番号	標一石 金属標	No.3003

TS測量による

「この測量成果は、国土地理院長の助言を受けて得たものである（助言番号）平25関公第55号」

平成25年8月 補正パラメーターを用いた改算（座標変換）

所 沢 市 3 級 基 準 点 の 記

点 名	No.3004	1:2.5万図名	所 沢
所 在 地	埼玉県所沢市大字下富162-3地先		
	市道3-幹3号線		
所 有 者 管 理 者	所 沢 市		
	建設部 建設総務課		
標識の種類	金 属 標	案 内 図	
埋標年月日	平成10年 2月18日 新設		
観測年月日	平成10年 2月25日		
X	-18435.183		
Y	-31638.345		
H	50.24		
備 考	TS測量による		
平成25年8月31日調製 (改算による)			
詳 細 図	写 真		
			

「この測量成果は、国土地理院長の助言を受けて得たものである (助言番号) 平25関公第55号」

所沢市都市基準点成果表（公共）

(AREA = 9) ✓

3級基準点

No.3004

B	35° 49' 59.9764" ✓	X	-18435.183 m ✓
L	139° 28' 59.2874" ✓	Y	-31638.345 m ✓
N	0° 12' 18.1" ✓	H	50.24 m ✓
		ジオイド高	39.012 m ✓
		柱石長	
		縮尺係数	0.999912 ✓

視準点の名称		平均方向角			距離	備考
③ No.3003		50	48	17.8" ✓	163.064 m ✓	
③ No.3012		130	44	25.7" ✓	173.131 m ✓	
③ No.3005		239	13	7.7" ✓	234.980 m ✓	
埋標形式	地上	地下	屋上	標識番号	標—石 金属標	No.3004

TS測量による

「この測量成果は、国土地理院長の助言を受けて得たものである（助言番号）平25関公第55号」

平成25年8月 補正パラメーターを用いた改算（座標変換）

所 沢 市 3 級 基 準 点 の 記

点 名	No.3005	1:2.5万図名	所 沢
所 在 地	埼玉県所沢市大字下富218地先		
	市道3-幹3号線		
所 有 者 管 理 者	所 沢 市		
	建設部 建設総務課		
標識の種類	金 属 標	案 内 図	
埋標年月日	平成10年 2月18日 新設		
観測年月日	平成10年 2月25日		
X	-18555.426		
Y	-31840.205		
H	51.71		
備 考			
TS測量による 平成25年8月31日調製（改算による）			
詳 細 図	写 真		
			

「この測量成果は、国土地理院長の助言を受けて得たものである（助言番号）平25関公第55号」

所沢市都市基準点成果表（公共）

(AREA = 9) ✓✓

3級基準点

No.3005

B	35°	49′	56.0512″	✓✓	X		m
						-18555.426	✓✓
L	139°	28′	51.2611″	✓✓	Y		m
						-31840.205	✓✓
N	0°	12′	22.7″	✓✓	H		m
						51.71	✓✓
					ジオイド高	39.017	✓✓
					柱石長		
					縮尺係数	0.999912	✓✓

視準点の名称		平均方向角			距離		備考
③ No.3004		59	13	7.6	234.980	m	
③ No.3006		236	31	47.5	214.399	m	
埋標形式	地上	地下	屋上	標識番号	標一石 金属標	No.3005	

TS測量による

「この測量成果は、国土地理院長の助言を受けて得たものである（助言番号）平25関公第55号」

平成25年8月 補正パラメーターを用いた改算（座標変換）

所 沢 市 3 級 基 準 点 の 記

点 名	No.3006	1:2.5万図名	所 沢
所 在 地	埼玉県所沢市大字下富324-2地先		
	市道3-幹3号線		
所 有 者 管 理 者	所 沢 市		
	建設部 建設総務課		
標識の種類	金 属 標	案 内 図	
埋標年月日	平成10年 2月18日 新設		
観測年月日	平成10年 2月25日		
X	-18673.657		
Y	-32019.035		
H	53.15		
備 考			
TS測量による			
平成25年8月31日調製(改算による)			
詳 細 図		写 真	
			

「この測量成果は、国土地理院長の助言を受けて得たものである(助言番号)平25関公第55号」

所沢市都市基準点成果表（公共）

(AREA = 9) ✓

3級基準点

No.3006

B	35° 49' 52.1939" ✓	X	-18673.657 ^m ✓
L	139° 28' 44.1524" ✓	Y	-32019.035 ✓
N	0° 12' 26.9" ✓	H	53.15 ^m ✓
		ジオイド高	39.021 ✓
		柱石長	
		縮尺係数	0.999913 ✓

視準点の名称		平均方向角			距離	備考
③ No.3005		56	31	47.5" ✓	214.399 ^m ✓	
③ 3-節5		135	13	15.3" ✓	201.395 ✓	
③ No.3007		237	55	58.2" ✓	144.019 ✓	
③ 3-節4		314	11	23.9" ✓	141.963 ✓	
埋標形式	地上	地下	屋上	標識番号	標一石 金属標	No.3006

TS測量による

「この測量成果は、国土地理院長の助言を受けて得たものである（助言番号）平25関公第55号」

平成25年8月 補正パラメーターを用いた改算（座標変換）

所 沢 市 3 級 基 準 点 の 記

点 名	No.3007	1:2.5万図名	所 沢
所 在 地	埼玉県所沢市大字下富338-1地先		
	市道3-幹3号線		
所 有 者 管 理 者	所 沢 市		
	建設部 建設総務課		
標識の種類	金 属 標	案 内 図	
埋標年月日	平成10年 2月18日 新設		
観測年月日	平成10年 2月25日		
X	-18750.112		
Y	-32141.070		
H	53.98		
備 考			
TS測量による 平成25年8月31日調製 (改算による)			
詳 細 図	写 真		

「この測量成果は、国土地理院長の助言を受けて得たものである (助言番号) 平25関公第55号」

所沢市都市基準点成果表（公共）

(AREA = 9) ✓

3級基準点

No.3007

B	35° 49'	49.6988"	✓	X	m	-18750.112	✓
L	139° 28'	39.3009"	✓	Y		-32141.070	✓
N	0° 12'	29.7"	✓	H	m	53.98	✓
				ジオイド高		39.024	✓
				柱石長			
				縮尺係数		0.999913	✓

視準点の名称		平均方向角			距離	備考
③ No.3006		57	55	58.2	m 144.019	
③ No.3008		220	38	11.8	212.768	
埋標形式	地上	地下	屋上	標識番号	標一石 金属標	No.3007

TS測量による

「この測量成果は、国土地理院長の助言を受けて得たものである（助言番号）平25関公第55号」

平成25年8月 補正パラメーターを用いた改算（座標変換）

所 沢 市 3 級 基 準 点 の 記

点 名	No.3008	1:2.5万図名	所 沢
所 在 地	埼玉県所沢市大字下富406-1地先		
	市道3-幹3号線		
所 有 者 管 理 者	所 沢 市		
	建設部 建設総務課		
標識の種類	金 属 標	案 内 図	
埋標年月日	平成10年 2月18日 新設		
観測年月日	平成10年 2月25日		
X	-18911.558		
Y	-32279.625		
H	55.72		
備 考			
TS測量による			
	平成25年8月31日調製 (改算による)		
詳 細 図	写 真		

「この測量成果は、国土地理院長の助言を受けて得たものである (助言番号) 平25関公第55号」

所沢市都市基準点成果表（公共）

(AREA = 9) ✓

3級基準点

No.3008

B	35° 49' 44.4438" ✓	X	^m -18911.558 ✓
L	139° 28' 33.8036" ✓	Y	-32279.625 ✓
N	0° 12' 32.9" ✓	H	^m 55.72 ✓
		ジオイド高	39.022 ✓
		柱石長	
		縮尺係数	0.999913 ✓

視準点の名称		平均方向角			距離	備考
③ No.3007		°	'	"	^m	
		40	38	11.8 ✓	212.768 ✓	
③ No.3009						
		232	57	57.3 ✓	145.252 ✓	
埋標形式	地上	地下	屋上	標識番号	標一石 金属標	No.3008

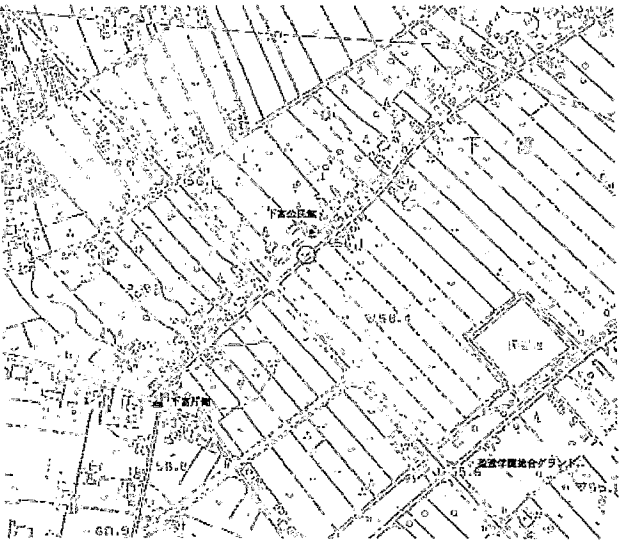
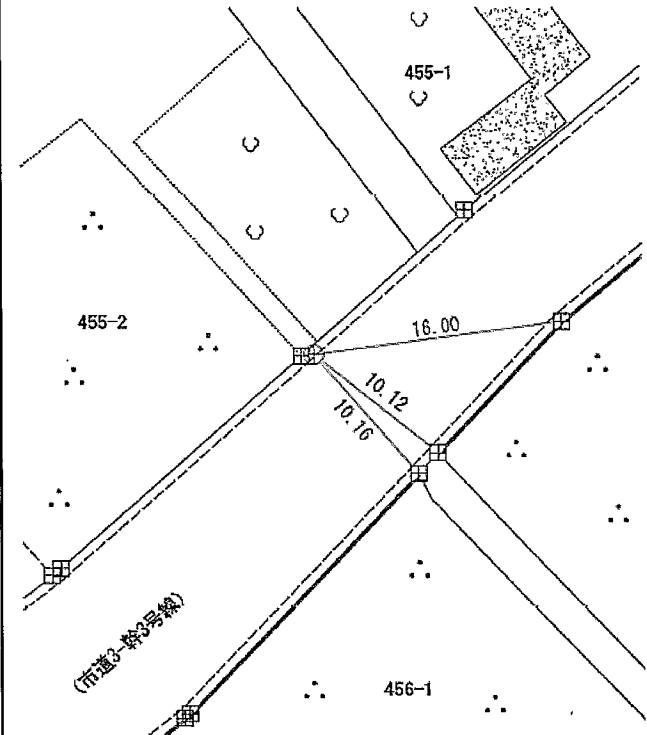
TS測量による

再設（再設年月不明）。

「この測量成果は、国土地理院長の助言を受けて得たものである（助言番号）平25関公第55号」

平成25年8月 補正パラメーターを用いた改算（座標変換）

所 沢 市 3 級 基 準 点 の 記

点 名	No.3009	1:2.5万図名	所 沢
所 在 地	埼玉県所沢市大字下富455-1地先		
	市道3-幹3号線		
所 有 者 管 理 者	所 沢 市		
	建設部 建設総務課		
標識の種類	金 属 標	案 内 図	
埋標年月日	平成22年 3月11日 移設		
観測年月日	平成22年 3月12日		
X	-18999.034		
Y	-32395.566		
H	56.95		
備 考	TS測量による		
平成25年8月31日調製 (改算による)		写 真	
詳 細 図			
			

「この測量成果は、国土地理院長の助言を受けて得たものである (助言番号) 平25関公第55号」

所沢市都市基準点成果表（公共）

(AREA = 9) ✓

3級基準点

No.3009

B	35° 49'	41.5916 "	✓	X	-18999.034	m	✓
L	139° 28'	29.1967 "	✓	Y	-32395.566		✓
N	0° 12' 35.6 "		✓	H	56.95	m	✓
				シオト高	39.024		✓
				柱石長			
				縮尺係数	0.999913		✓

視準点の名称		平均方向角			距離	備考
③ No.3008		52	57	57.3	145.252	地上点
② No.189		138	14	30.5	172.697	
③ No.3010		227	43	27.6	222.948	
埋標形式	地上	地下	屋上	標識番号	標石 金属標	No.3009

TS測量による

平成22年3月再設

「この測量成果は、国土地理院長の助言を受けて得たものである（助言番号）平25関公第55号」

平成25年8月 補正パラメーターを用いた改算（座標変換）

所 沢 市 3 級 基 準 点 の 記

点 名	No.3010	1:2.5万図名	所 沢
所 在 地	埼玉県所沢市大字下富556-1地先		
	市道3-幹3号線		
所 有 者 管 理 者	所 沢 市		
	建設部 建設総務課		
標識の種類	金 属 標	案 内 図	
埋標年月日	平成22年 3月11日 移設		
観測年月日	平成22年 3月12日		
X	-19148.998		
Y	-32560.515		
H	58.47		
備 考			
TS測量による 平成25年8月31日調製 (改算による)			
詳 細 図		写 真	
			

「この測量成果は、国土地理院長の助言を受けて得たものである (助言番号) 平25関公第55号」

所沢市都市基準点成果表（公共）

(AREA = 9) ✓

3級基準点			No.3010	
B	35° 49' 36.7059" ✓	X	m	-19148.998 ✓
L	139° 28' 22.6464" ✓	Y		-32560.515 ✓
N	0° 12' 39.4" ✓	H	m	58.47 ✓
		ジオイド高		39.026 ✓
		柱石長		
		縮尺係数		0.999913 ✓

視準点の名称		平均方向角			距離	備考
③ No.3009		°	'	"	m	
		47	43	27.6 ✓	222.948 ✓	
③ No.3011		230	30	8.9 ✓	201.851 ✓	
埋標形式	地上	地下	屋上	標識番号	標—石 金属標	No.3010

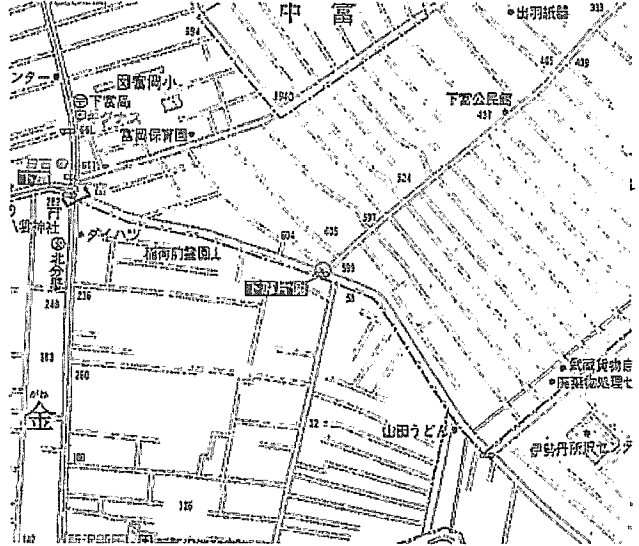
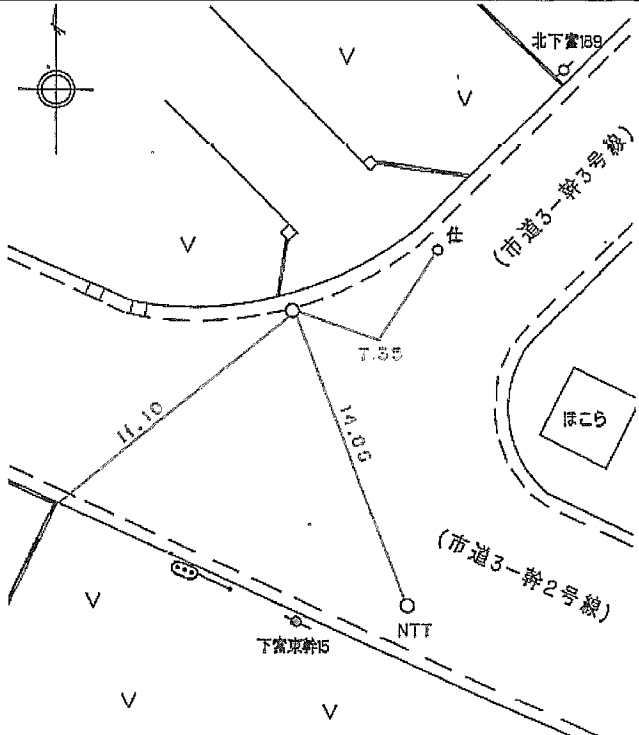

TS測量による

平成22年3月再設

「この測量成果は、国土地理院長の助言を受けて得たものである（助言番号）平25関公第55号」

平成25年8月 補正パラメーターを用いた改算（座標変換）

所沢市 3 級基準点の記

点 名	No.3011		1:2.5万図名	所 沢
所 在 地	埼玉県所沢市大字下富604地先			
	市道3-幹3号線			
所 有 者 所 管 理 者	所 沢 市			
	建設部 建設総務課			
標識の種類	金 属 標		案 内 図	
埋標年月日	平成10年 2月18日 新設			
観測年月日	平成10年 2月25日			
X	-19277.373			
Y	-32716.260			
H	58.04			
備 考				
TS測量による 平成25年8月31日調製(改算による)				
詳 細 図		写 真		
				

「この測量成果は、国土地理院長の助言を受けて得たものである(助言番号)平25関公第55号」

所沢市都市基準点成果表（公共）

(AREA = 9) ✓

3級基準点			No.3011	
B	35° 49′	32.5218″ ✓	X	-19277.373 m ✓
L	139° 28′	16.4599″ ✓	Y	-32716.260 ✓
N	0° 12′	43.0″ ✓	H	58.04 m ✓
			ジオイド高	39.028 ✓
			柱石長	
			縮尺係数	0.999913 ✓


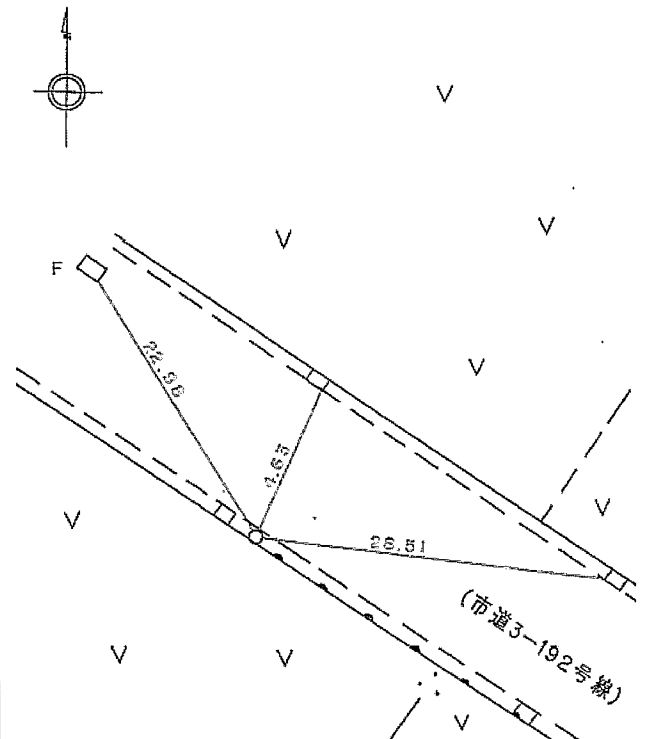

視準点の名称	平均方向角	距離	備考
③ No.3010	50° 30′ 8.9″ ✓	201.851 m ✓	
③ 3-節6	289° 32′ 52.5″ ✓	236.692 m ✓	
埋標形式	地上	地下	屋上
			標識番号
			標石 金属標
			No.3011

TS測量による

「この測量成果は、国土地理院長の助言を受けて得たものである（助言番号）平25関公第55号」

平成25年8月 補正パラメーターを用いた改算（座標変換）

所 沢 市 3 級 基 準 点 の 記

点 名	No.3012	1:2.5万図名	所 沢
所 在 地	埼玉県所沢市大字下富169地先		
	市道3-192号線		
所 有 者 管 理 者	所 沢 市		
	建設部 建設総務課		
標識の種類	金 属 標	案 内 図	
埋標年月日	平成10年 2月18日 新設		
観測年月日	平成10年 2月25日		
X	-18548.164		
Y	-31507.180		
H	50.47		
備 考			
TS測量による 平成25年8月31日調製 (改算による)			
詳 細 図	写 真		
			

「この測量成果は、国土地理院長の助言を受けて得たものである (助言番号) 平25関公第55号」

所沢市都市基準点成果表（公共）

(AREA = 9) ✓

3級基準点

No.3012

B	35°	49′	56.3256″	✓	X	-18548.164	m ✓
L	139°	29′	4.5299″	✓	Y	-31507.180	✓
N	0°	12′	15.0″	✓	H	50.47	✓
					ジオイド高	38.997	✓
					柱石長		
					縮尺係数	0.999912	✓

視準点の名称	平均方向角	距離	備考			
① No.4	131° 41′ 56.8″ ✓	165.064 m ✓	地上点；			
③ No.3004	310° 44′ 25.7″ ✓	173.131 m ✓				
埋標形式	地上	地下	屋上	標識番号	標石 金属標	No.3012

TS測量による

「この測量成果は、国土地理院長の助言を受けて得たものである（助言番号）平25関公第55号」

平成25年8月 補正パラメーターを用いた改算（座標変換）