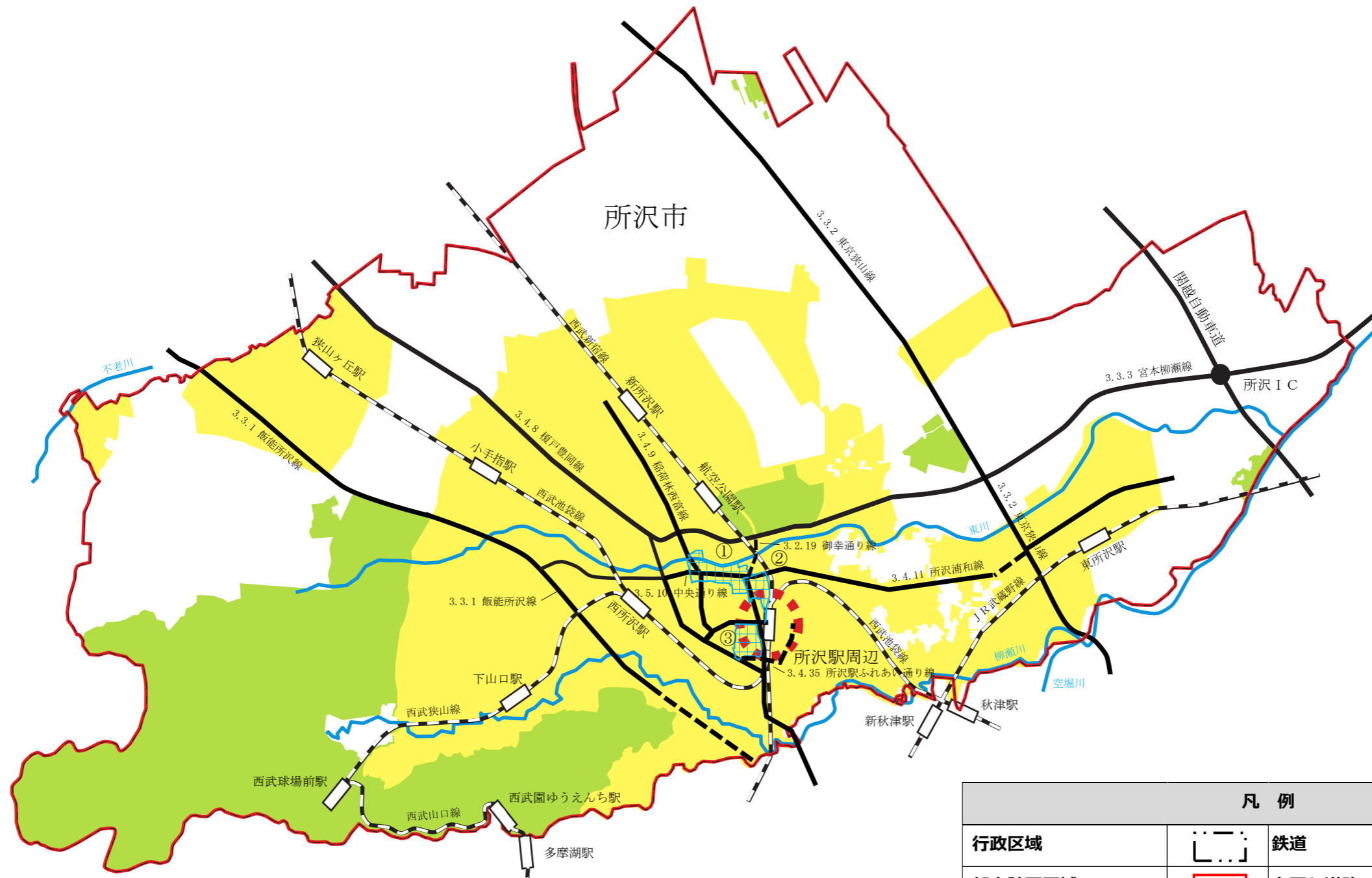
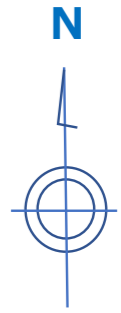
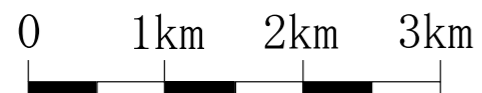


所沢都市計画区域 都市再開発の方針図（総括図）



2項再開発促進地区	
① 銀座地区	
② 日東地区	
③ 所沢駅西口地区	

凡 例			
行政区域		鉄道	
都市計画区域		主要な道路（整備済）	
市街化区域		主要な道路（未整備）	
再開発促進地区 （2号地区、2項地区）		公園・緑地等	
中心拠点		河川等	



※この方針図は「都市再開発の方針」の内容を分かりやすく説明するための補足的な図面であり、計画的な開発が必要な市街地の範囲などをおおまかに示したものです。

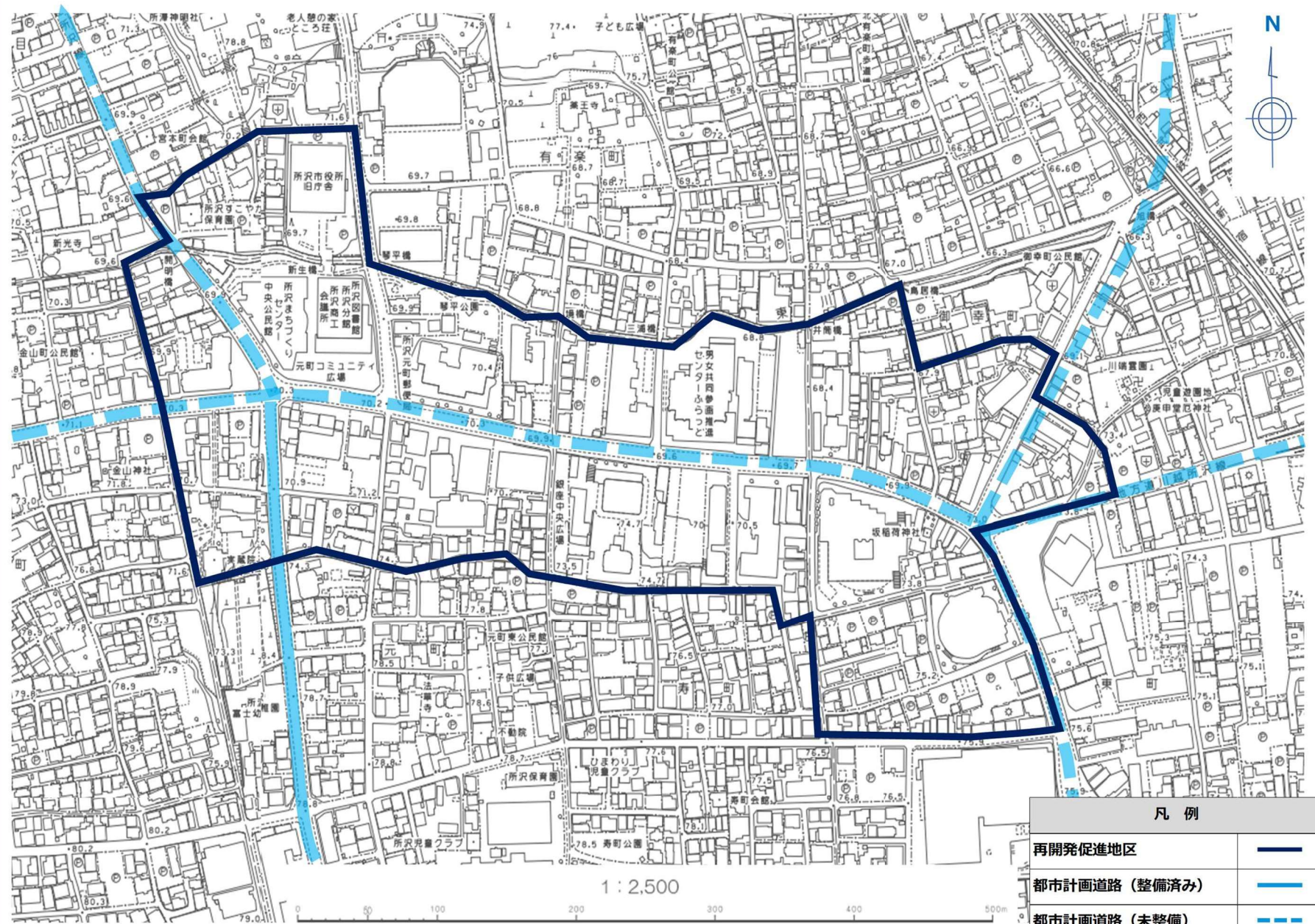
【都市再開発の方針附図】

二項地区名

銀座地区

面積

約 16.1 ha



凡例	
再開発促進地区	— (thick blue line)
都市計画道路 (整備済み)	— (light blue line)
都市計画道路 (未整備)	- - - (dashed blue line)

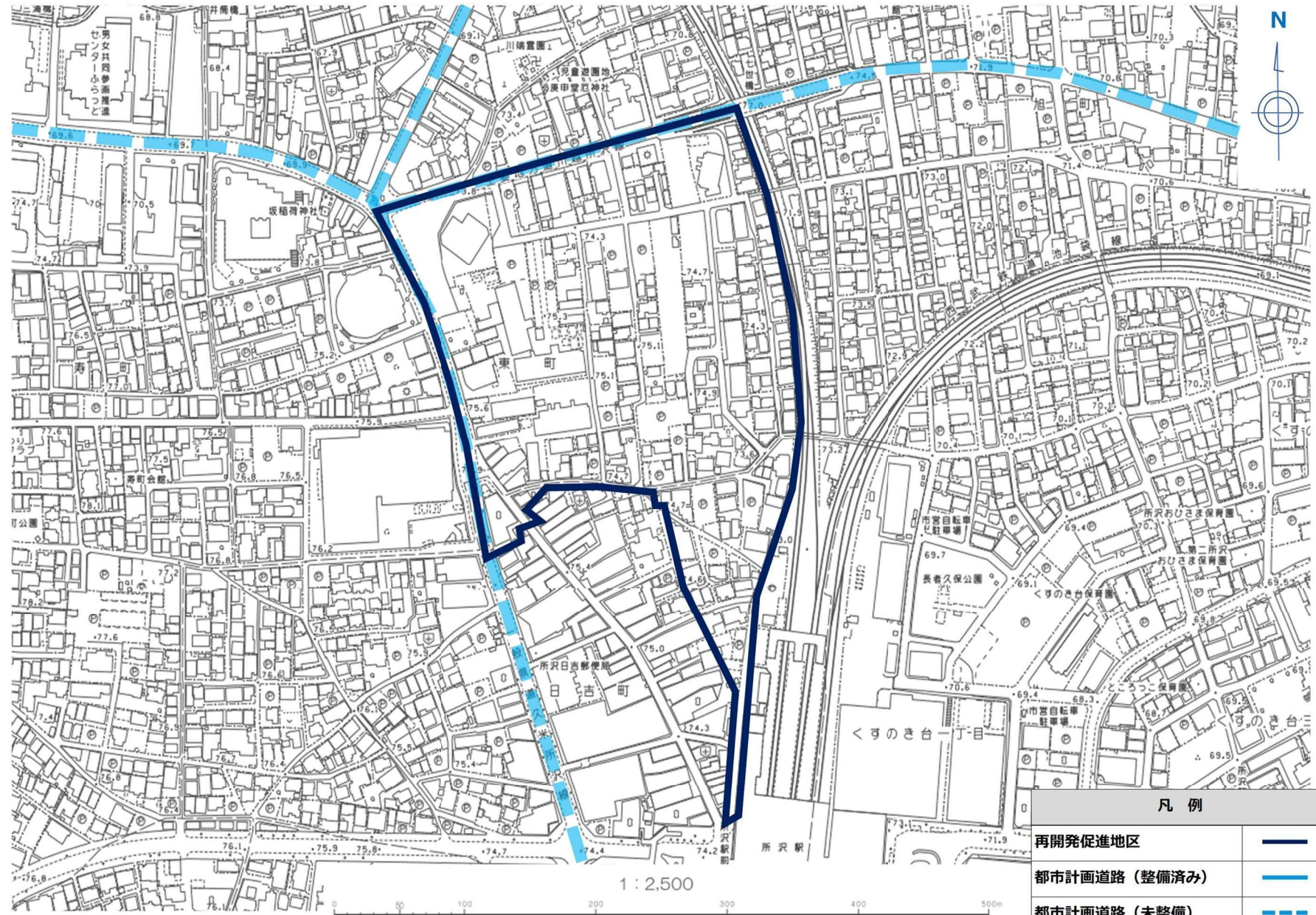
【都市再開発の方針附図】

二項地区名

日東地区

面積

約 7.3 ha

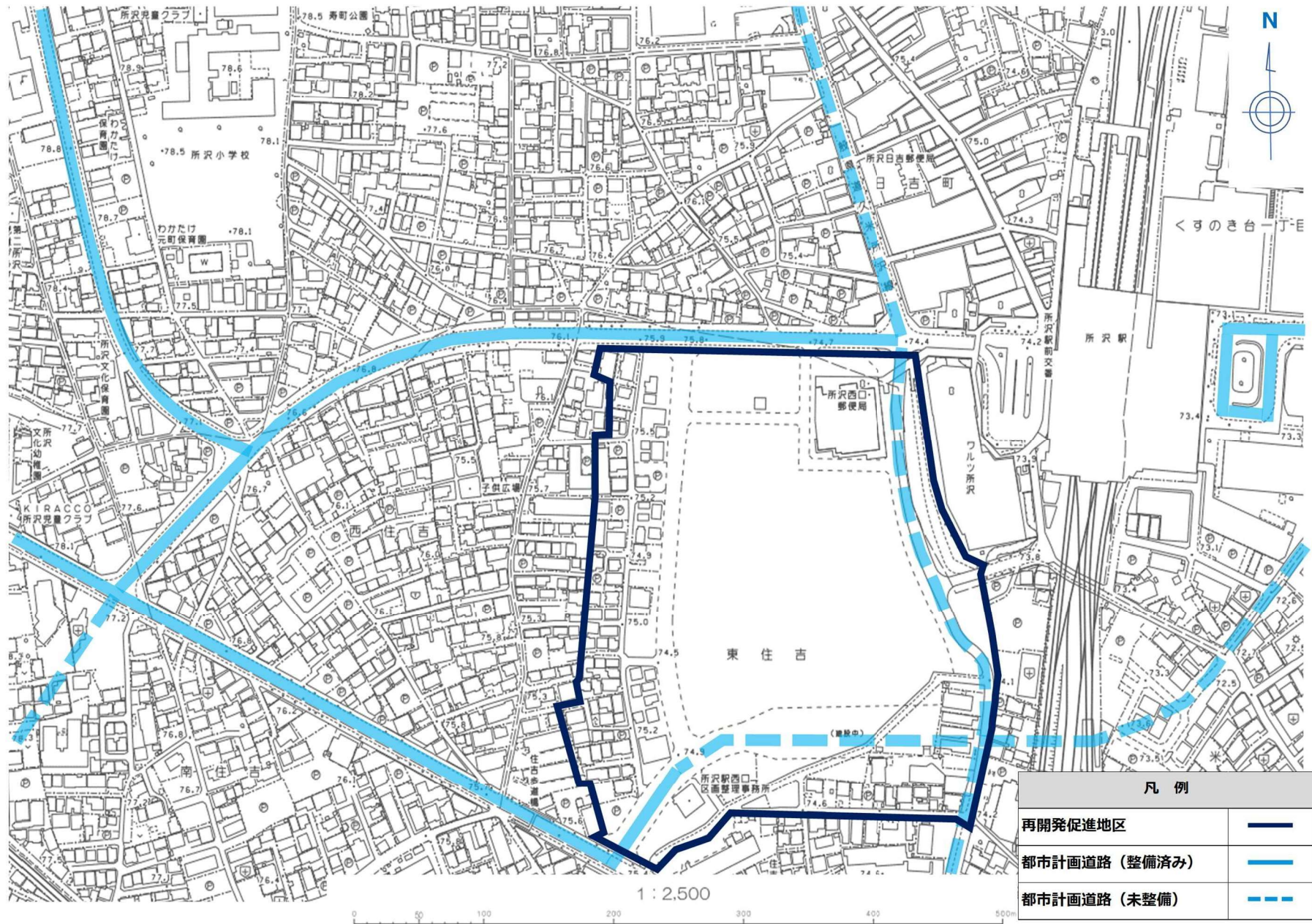


凡例	
再開発促進地区	— (Thick Blue Line)
都市計画道路（整備済み）	— (Light Blue Line)
都市計画道路（未整備）	- - - (Dashed Blue Line)

【都市再開発の方針附図】

二項地区名 所沢駅西口地区

面積 約 9.6 ha



凡例	
再開発促進地区	—
都市計画道路（整備済み）	—
都市計画道路（未整備）	- - -