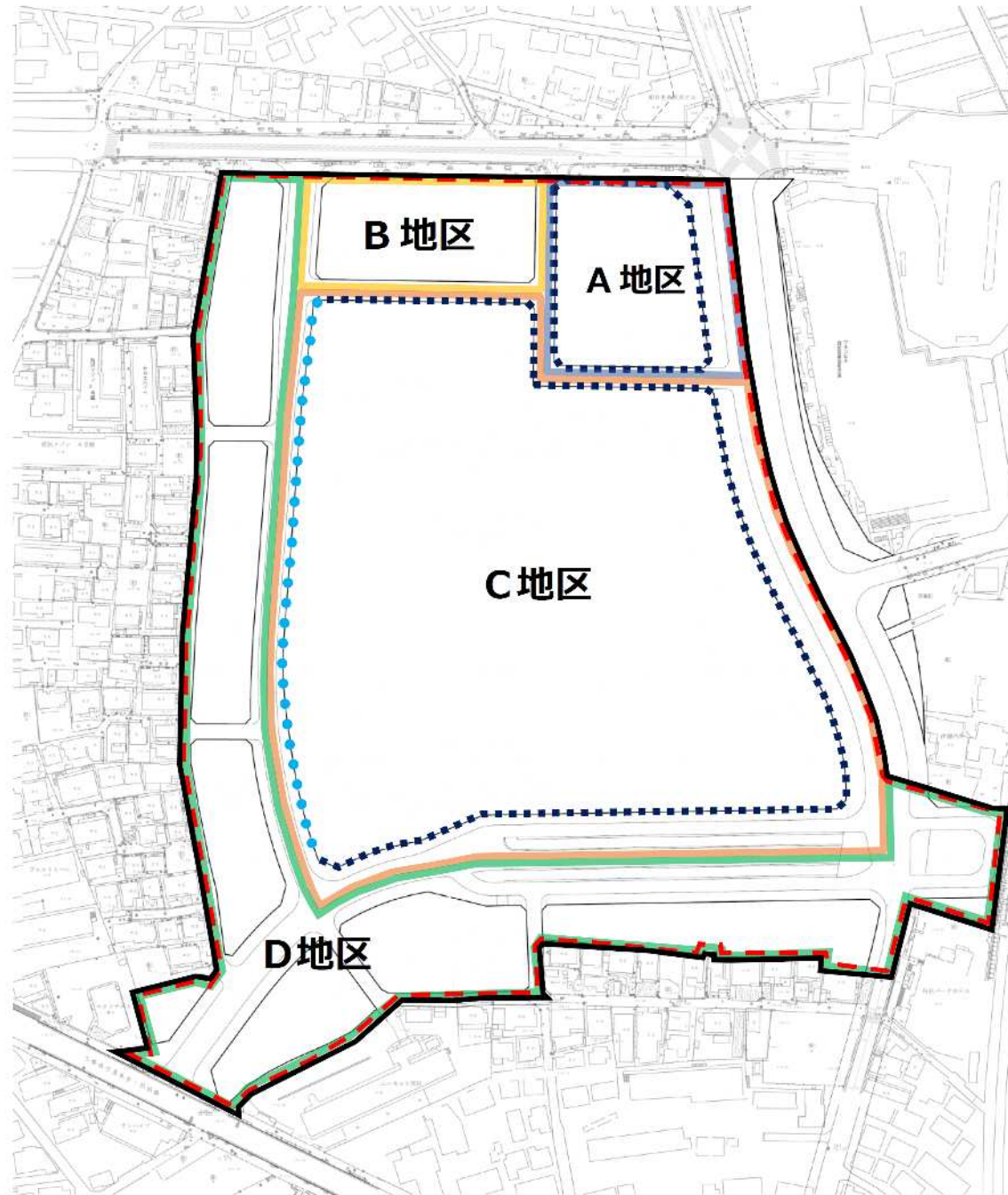
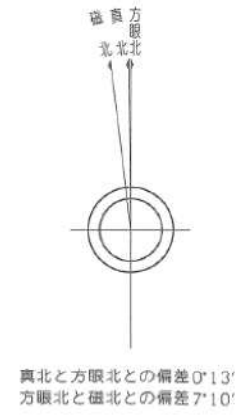






凡 例	
	地区計画区域
	地区整備計画区域
	地区施設 区画街路 幅員 8 m
	地区施設 区画街路 幅員 12 m～15 m
	地区施設（広場等の有効な空地） 都市計画道路 3・5・10 中央通り線と都市計画道路 3・4・4 所沢村山線の交差点に接する、A地区の北側に配置 ※前面に接している壁面後退分を含む
	建築物の敷地面積の最低限度を 1,000 m ² とする 建築物等の用途の制限 壁面後退区域における工作物の設置の制限 建築物等の形態又は色彩その他の意匠の制限
	建築物の敷地面積の最低限度を 165 m ² とする 建築物等の用途の制限 建築物等の形態又は色彩その他の意匠の制限
	建築物の敷地面積の最低限度を 10,000 m ² とする 建築物等の用途の制限 壁面後退区域における工作物の設置の制限 建築物等の形態又は色彩その他の意匠の制限 建築物の緑化率の最低限度 土地の利用の制限
	建築物の敷地面積の最低限度を 100 m ² とする 建築物等の用途の制限 建築物等の形態又は色彩その他の意匠の制限



凡 例	
	地区計画区域
	地区整備計画区域
	壁面の位置の制限 (道路境界線から 4 m)
	壁面の位置の制限 (道路境界線から 6 m)
	垣又は柵（門柱、門扉、門扉を含む）を設けない区域
	道路に面する側の垣又は柵（門柱、門扉、門扉を含む）を設けない区域
	垣又は柵（門柱、門扉、門扉を含む）を設けない区域
	道路に面する側の垣又は柵（門柱、門扉、門扉を除く）の構造を制限する区域

