


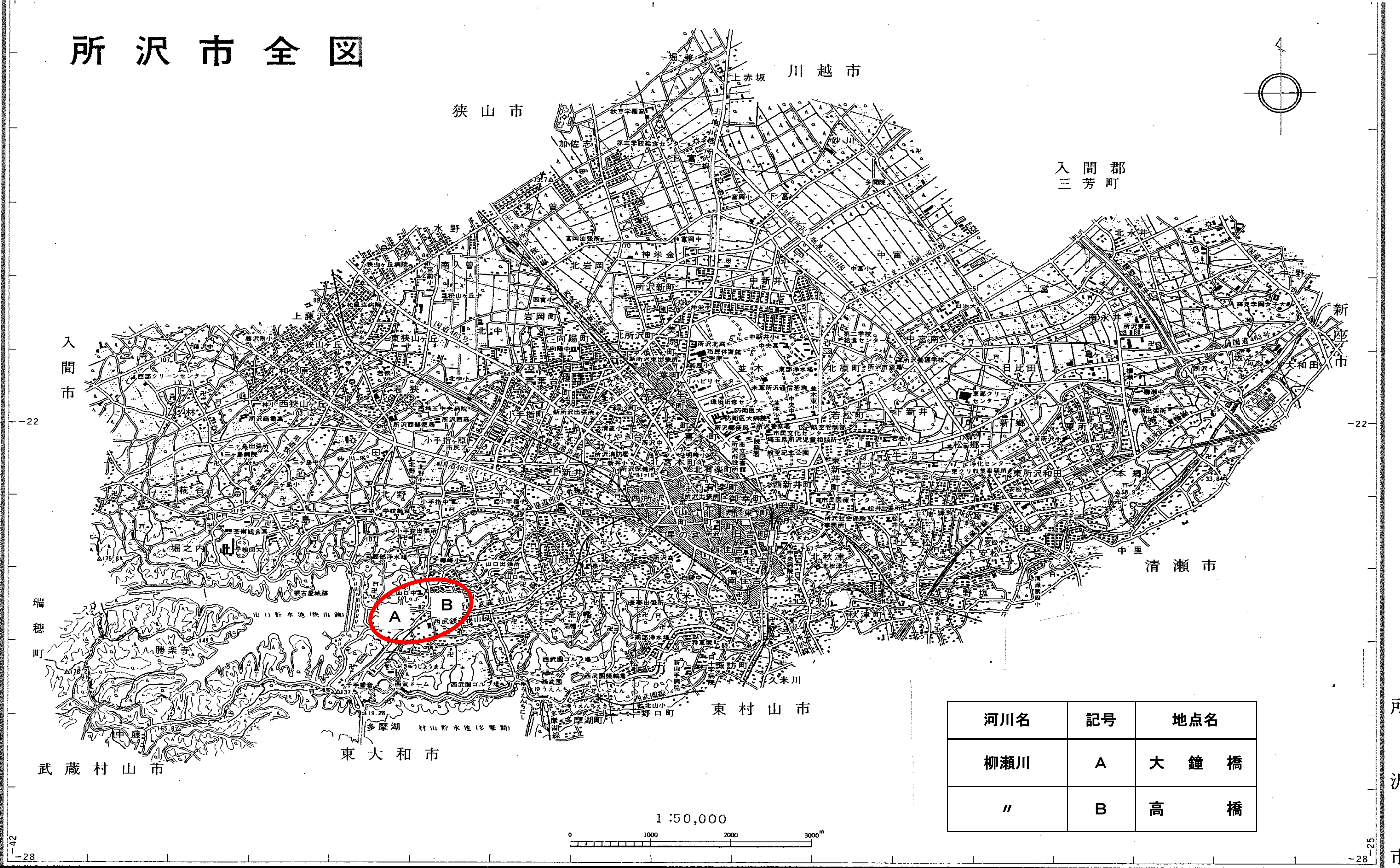
資料 1 調査地点地図

図 1 平成 29 年度河川生物調査地点図（所沢市全図）

図 2 大鐘橋から高橋における調査地点の詳細地図

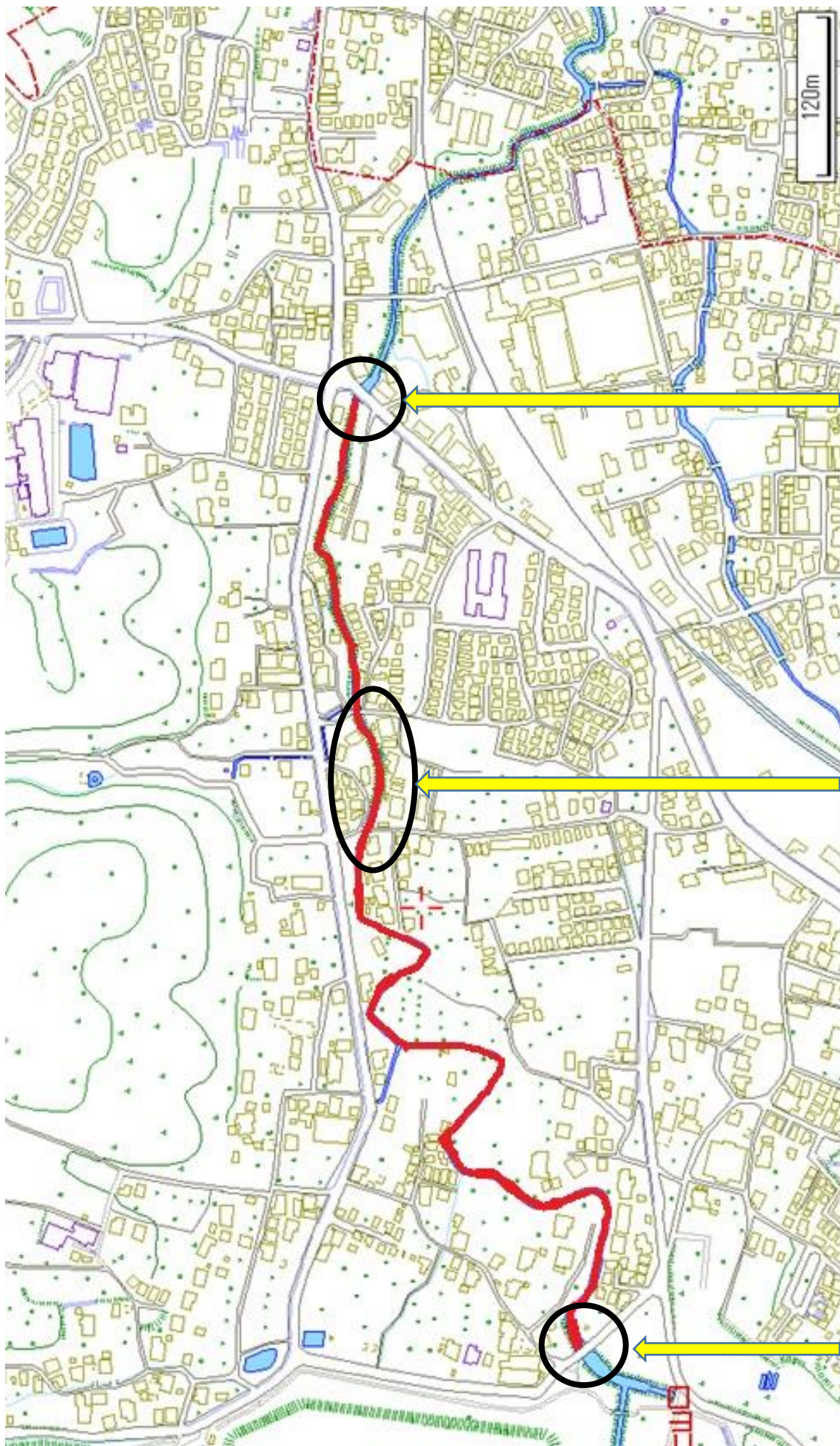


所沢市全図



| 河川名 | 記号 | 地点名 |
|-----|----|-----|
| 柳瀬川 | A | 大鐘橋 |
| " | B | 高橋 |

図1 平成29年度河川生物調査地点図



高橋 (地点 C)

大鐘橋から高橋 (地点 B)

大鐘橋 (地点 A)

図 2 大鐘橋から高橋における調査地点の詳細地図