

# 避難所マップ 索引図

## 所沢市の位置

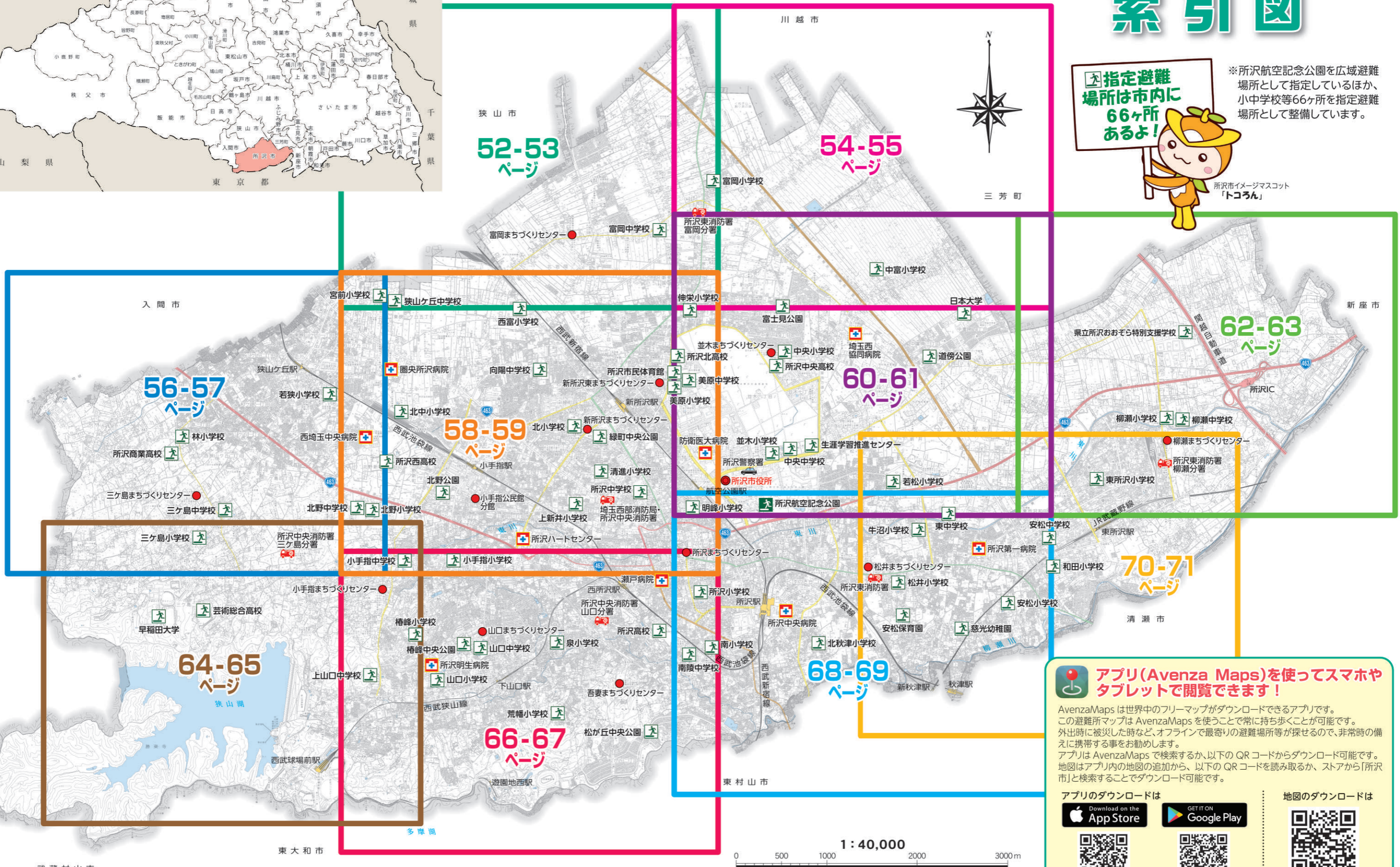


**指定避難場所は市内に66ヶ所あるよ!**



※所沢航空記念公園を広域避難場所として指定しているほか、小中学校等66ヶ所を指定避難場所として整備しています。

所沢市イメージマスコット「トコロん」



**アプリ(Avenza Maps)を使ってスマホやタブレットで閲覧できます!**

AvenzaMaps は世界中のフリーマップがダウンロードできるアプリです。この避難所マップは AvenzaMaps を使うことで常に持ち歩くことが可能です。外出時に被災した時など、オフラインで最寄りの避難場所等が探せるので、非常時の備えに携帯する事をお勧めします。アプリは AvenzaMaps で検索するか、以下の QR コードからダウンロード可能です。地図はアプリ内の地図の追加から、以下の QR コードを読み取るか、ストアから「所沢市」と検索することでダウンロード可能です。

アプリのダウンロードは

Download on the **App Store** | GET IT ON **Google Play**

地図のダウンロードは



地震

風水害

火山の噴火対策

地域防災

避難所マップ

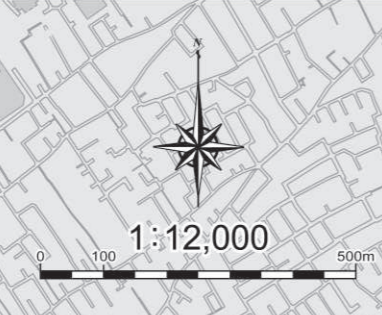
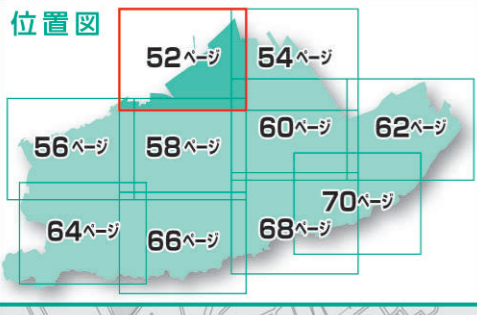
地震

風水害

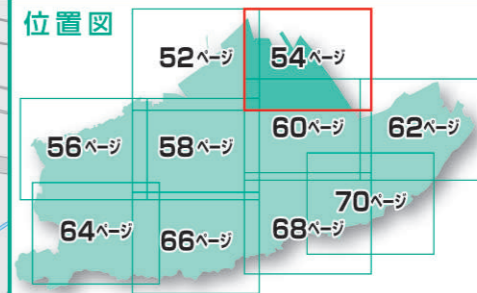
危機管理・国民保護

地域防災

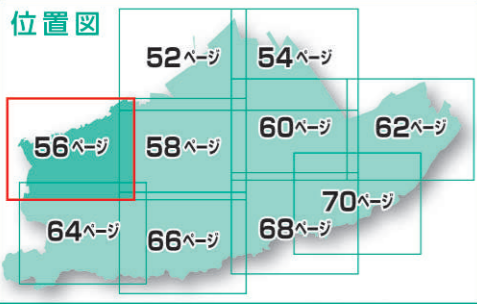
避難所マップ



防災情報 Disaster Prevention Facility Information 防災信息 방재정보	
	<b>広域避難場所</b> Regional Evacuation Site 广域避难场所 광역 피난장소
	<b>指定避難場所</b> Designated Evacuation Sites 指定避难场所 지정 피난장소
	<b>指定避難所</b> Designated Evacuation Center 指定避难所 지정 피난소
	<b>耐震性貯水槽</b> Earthquake-resistant Water Tanks 耐震性蓄水槽 내진성 저수조
	<b>災害時指定ヘリポート</b> Designated Helicopter Landing Site during Disasters 灾害时指定直升飞机场 재해시 지정 헬리포트
	<b>救急指定病院</b> Designated Emergency Hospital 急救指定医院 구급지정 병원
	<b>市役所 / まちづくりセンター</b> City Office / Community Development Center 市政府 / 社区发展中心 시청 / 지역 공동체 조성 센터
	<b>消防局 / 消防署 / 分署</b> Fire Bureau / Fire Stations / Annex 소방국 / 소방서 / 분서
	<b>消防団詰所</b> Fire Brigade Station 消防队值班室 소방단 대기소
	<b>警察署</b> Police Station 경찰서
	<b>交番</b> Koban (Police box) 警务室 파출소
	<b>防災行政無線</b> Disaster Prevention Radio System 防灾行政无线 방재 행정 무선
	<b>炊き出し拠点施設</b> Meal Supply Site 饮食应急据点设施 취사 거점시설
	<b>集会所・自治会館等</b> Assembly Hall, Residents' Association Hall, etc. 集会所・自治会館等 집회소·자치회관 등
	<b>社会福祉施設(市立)</b> Social Welfare Facility (Municipal) 社会福祉设施(市立) 사회복지시설 (시립)
	<b>AED(公共施設設置箇所)</b> AED (Located at Public Facilities) 自动体外除颤器(公共设施设置点) AED (공공시설 설치장소)
	<b>第1次特定緊急輸送道路</b> Specially-Designated Primary Emergency Transportation Route 第1次特定紧急运输公路 제1차 특정 긴급수송 도로
	<b>第1次緊急輸送道路</b> Primary Emergency Transportation Route 第1次紧急运输公路 제1차 긴급수송 도로
	<b>第2次緊急輸送道路</b> Secondary Emergency Transportation Route 第2次紧急运输公路 제2차 긴급수송 도로
	<b>市指定緊急輸送道路</b> City-Designated Emergency Transport Route 市指定紧急运输公路 시 지정 긴급수송 도로
	<b>土砂災害特別警戒区域</b> Special Landslide Disaster Hazard Area 泥石流灾害特别警戒区域 토사재해 특별경계구역
	<b>土砂災害警戒区域</b> Landslide Disaster Hazard Area 泥石流灾害警戒区域 토사재해 경계구역
	<b>避難所(土砂災害)</b> Evacuation Center (for Landslide Disasters) 避难所(泥石流灾害) 피난소 (토사재해)
	<b>公園</b> Parks 공원 공원
	<b>近隣市の避難場所等</b> Evacuation Area in Nearby Cities 近邻市的避难场所等 주변 시의 피난장소 등



防災情報 Disaster Prevention Facility Information	
防災信息 방재정보	
	<b>広域避難場所</b> Regional Evacuation Site 广域避难场所 광역 피난장소
	<b>指定避難場所</b> Designated Evacuation Sites 指定避难场所 지정 피난장소
	<b>指定避難所</b> Designated Evacuation Center 指定避难所 지정 피난소
	<b>耐震性貯水槽</b> Earthquake-resistant Water Tanks 耐震性蓄水槽 내진성 저수조
	<b>災害時指定ヘリポート</b> Designated Heliport during Disasters 灾害时指定直升飞机场 재해시 지정 헬리포트
	<b>救急指定病院</b> Designated Emergency Hospital 急救指定医院 구급지정 병원
	<b>市役所/まちづくりセンター</b> City Office / Community Development Center 市政府/社区发展中心 시청 / 지역 공동체 조성 센터
	<b>消防局/消防署/分署</b> Fire Bureau / Fire Stations / Annex 消防局/消防署/分署 소방국 / 소방서 / 분서
	<b>消防団詰所</b> Fire Brigade Station 消防队班室 소방단 대기소
	<b>警察署</b> Police Station 경찰서
	<b>交番</b> Koban (Police box) 警务室 파출소
	<b>防災行政無線</b> Disaster Prevention Radio System 防灾行政无线 방재 행정 무선
	<b>炊き出し拠点施設</b> Meal Supply Site 饮食供应据点设施 취사 거점시설
	<b>集会所・自治会館等</b> Assembly Hall, Residents' Association Hall, etc. 集会所・自治会館等 집회소・자치회관 등
	<b>社会福祉施設(市立)</b> Social Welfare Facility (Municipal) 社会福利设施(市立) 사회복지시설 (시립)
	<b>AED(公共施設設置箇所)</b> AED (Located at Public Facilities) 自动体外除颤器(公共设施设置点) AED (공공시설 설치장소)
	<b>第1次特定緊急輸送道路</b> Specially-Designated Primary Emergency Transportation Route 第1次特定应急运输公路 제1차 특정 긴급수송 도로
	<b>第1次緊急輸送道路</b> Primary Emergency Transportation Route 第1次应急运输公路 제1차 긴급수송 도로
	<b>第2次緊急輸送道路</b> Secondary Emergency Transportation Route 第2次应急运输公路 제2차 긴급수송 도로
	<b>市指定緊急輸送道路</b> City-Designated Emergency Transport Route 市指定应急运输公路 시 지정 긴급수송 도로
	<b>土砂災害特別警戒区域</b> Special Landslide Disaster Hazard Area 泥石流灾害特别警戒区域 토사재해 특별경계구역
	<b>土砂災害警戒区域</b> Landslide Disaster Hazard Area 泥石流灾害警戒区域 토사재해 경계구역
	<b>避難所(土砂災害)</b> Evacuation Center (for Landslide Disasters) 避难所(泥石流灾害) 피난소 (토사재해)
	<b>公園</b> Parks 公园 공원
	<b>近隣市の避難場所等</b> Evacuation Area in Nearby Cities 近邻市的避难场所等 주변 시의 피난장소 등



防災情報 Disaster Prevention Facility Information	
防災信息 방재정보	
	広域避難場所 Regional Evacuation Site 广域避难场所 광역 피난장소
	指定避難場所 Designated Evacuation Sites 指定避难场所 지정 피난장소
	指定避難所 Designated Evacuation Center 指定避难所 지정 피난소
	耐震性貯水槽 Earthquake-resistant Water Tanks 耐震性貯水槽 내진성 저수조
	災害時指定ヘリポート Designated Heliport during Disasters 灾害时指定直升飞机场 재해시 지정 헬리포트
	救急指定病院 Designated Emergency Hospital 急救指定医院 구급지정 병원
	市役所/まちづくりセンター City Office / Community Development Center 市政府/社区发展中心 시청 / 지역 공동체 조성 센터
	消防局/消防署/分署 Fire Bureau / Fire Stations / Annex 消防局/消防署/分署 소방국 / 소방서 / 분서
	消防団詰所 Fire Brigade Station 消防队班室 소방단 대기소
	警察署 Police Station 警察局 경찰서
	交番 Koban (Police box) 警务室 파출소
	防災行政無線 Disaster Prevention Radio System 防灾行政无线 방재 행정 무선
	炊き出し拠点施設 Meal Supply Site 饮食救济据点设施 취사 거점시설
	集会所・自治会館等 Assembly Hall, Residents' Association Hall, etc. 集会所・自治会館等 집회소·자치회관 등
	社会福祉施設(市立) Social Welfare Facility (Municipal) 社会福利设施(市立) 사회복지시설 (시립)
	AED(公共施設設置箇所) AED (Located at Public Facilities) 自动体外除颤器(公共设施设置点) AED (공공시설 설치장소)
	第1次特定緊急輸送道路 Specially-Designated Primary Emergency Transportation Route 第1次特定紧急运输公路 제1차 특정 긴급수송 도로
	第1次緊急輸送道路 Primary Emergency Transportation Route 第1次紧急运输公路 제1차 긴급수송 도로
	第2次緊急輸送道路 Secondary Emergency Transportation Route 第2次紧急运输公路 제2차 긴급수송 도로
	市指定緊急輸送道路 City-Designated Emergency Transport Route 市指定紧急运输公路 시 지정 긴급수송 도로
	土砂災害特別警戒区域 Special Landslide Disaster Hazard Area 泥石流灾害特别警戒区域 토사재해 특별경계구역
	土砂災害警戒区域 Landslide Disaster Hazard Area 泥石流灾害警戒区域 토사재해 경계구역
	避難所(土砂災害) Evacuation Center (for Landslide Disasters) 避难所(泥石流灾害) 피난소 (토사재해)
	公園 Parks 公园 공원
	近隣市の避難場所等 Evacuation Area in Nearby Cities 近邻市的避难场所等 주변 시의 피난장소 등

地震

風水害

火山の噴火対策

地域防災

避難所マップ

地震

風水害

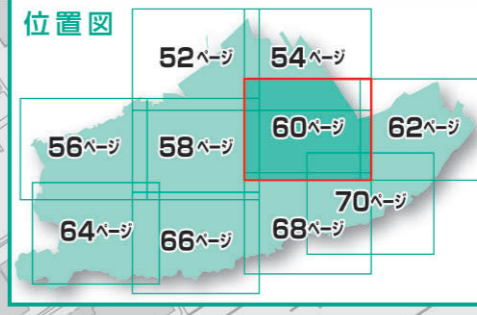
危機管理・国民保護

地域防災

避難所マップ

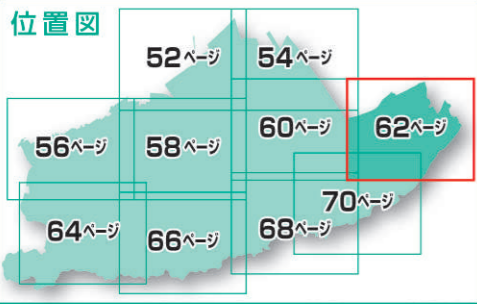


- 防災情報 Disaster Prevention Facility Information**  
**防災信息 방재정보**
- 広域避難場所**  
Regional Evacuation Site  
广域避难场所  
광역 피난장소
  - 指定避難場所**  
Designated Evacuation Sites  
指定避难场所  
지정 피난장소
  - 指定避難所**  
Designated Evacuation Center  
指定避难所  
지정 피난소
  - 耐震性貯水槽**  
Earthquake-resistant Water Tanks  
耐震性貯水槽  
내진성 저수조
  - 災害時指定ヘリポート**  
Designated Heliport during Disasters  
灾害时指定直升飞机机场  
재해시 지정 헬리포트
  - 救急指定病院**  
Designated Emergency Hospital  
急救指定医院  
구급지정 병원
  - 市役所/まちづくりセンター**  
City Office / Community Development Center  
市政府/社区发展中心  
시청 / 지역 공동체 조성 센터
  - 消防局/消防署/分署**  
Fire Bureau / Fire Stations / Annex  
消防局/消防署/分署  
소방국 / 소방서 / 분서
  - 消防団詰所**  
Fire Brigade Station  
消防队班室  
소방단 대기소
  - 警察署**  
Police Station  
警察局  
경찰서
  - 交番**  
Koban (Police box)  
警务室  
파출소
  - 防災行政無線**  
Disaster Prevention Radio System  
防灾行政无线  
방재 행정 무선
  - 炊き出し拠点施設**  
Meal Supply Site  
饮食供应据点设施  
취사 거점시설
  - 集会所・自治会館等**  
Assembly Hall, Residents' Association Hall, etc.  
集会所・自治会館等  
집회소・자치회관 등
  - 社会福祉施設(市立)**  
Social Welfare Facility (Municipal)  
社会福利设施(市立)  
사회복지시설 (시립)
  - AED(公施設設置箇所)**  
AED (Located at Public Facilities)  
自动体外除颤器(公共设施设置点)  
AED (공공시설 설치장소)
  - 第1次特定緊急輸送道路**  
Specially-Designated Primary Emergency Transportation Route  
第1次特定紧急运输公路  
제1차 특정 긴급수송 도로
  - 第1次緊急輸送道路**  
Primary Emergency Transportation Route  
第1次紧急运输公路  
제1차 긴급수송 도로
  - 第2次緊急輸送道路**  
Secondary Emergency Transportation Route  
第2次紧急运输公路  
제2차 긴급수송 도로
  - 市指定緊急輸送道路**  
City-Designated Emergency Transport Route  
市指定紧急运输公路  
시 지정 긴급수송 도로
  - 土砂災害特別警戒区域**  
Special Landslide Disaster Hazard Area  
泥石流灾害特别警戒区域  
토사재해 특별경계구역
  - 土砂災害警戒区域**  
Landslide Disaster Hazard Area  
泥石流灾害警戒区域  
토사재해 경계구역
  - 避難所(土砂災害)**  
Evacuation Center (for Landslide Disasters)  
避难所(泥石流灾害)  
피난소 (토사재해)
  - 公園**  
Parks  
公园  
공원
  - 近隣市の避難場所等**  
Evacuation Area in Nearby Cities  
近邻市的避难场所等  
주변 시의 피난장소 등



防災情報 Disaster Prevention Facility Information  
 防災信息 방재정보

-  **広域避難場所**  
Regional Evacuation Site  
广域避难场所  
광역 피난장소
-  **指定避難場所**  
Designated Evacuation Sites  
指定避难场所  
지정 피난장소
-  **指定避難所**  
Designated Evacuation Center  
指定避难所  
지정 피난소
-  **耐震性貯水槽**  
Earthquake-resistant Water Tanks  
耐震性蓄水槽  
내진성 저수조
-  **災害時指定ヘリポート**  
Designated Helicopter Landing Site during Disasters  
灾害时指定直升飞机场  
재해시 지정 헬리포트
-  **救急指定病院**  
Designated Emergency Hospital  
急救指定医院  
구급지정 병원
-  **市役所／まちづくりセンター**  
City Office / Community Development Center  
市政府/社区发展中心  
시청 / 지역 공동체 조성 센터
-  **消防局／消防署／分署**  
Fire Bureau / Fire Stations / Annex  
消防局/消防署/分署  
소방국 / 소방서 / 분서
-  **消防団詰所**  
Fire Brigade Station  
消防队值班室  
소방단 대기소
-  **警察署**  
Police Station  
경찰서
-  **交番**  
Koban (Police box)  
警务室  
파출소
-  **防災行政無線**  
Disaster Prevention Radio System  
防灾行政无线  
방재 행정 무선
-  **炊き出し拠点施設**  
Meal Supply Site  
饮食供应据点设施  
취사 거점시설
-  **集会所・自治会館等**  
Assembly Hall, Residents' Association Hall, etc.  
集会所・自治会館等  
집회소·자치회관 등
-  **社会福祉施設(市立)**  
Social Welfare Facility (Municipal)  
社会福利设施(市立)  
사회복지시설 (시립)
-  **AED(公共施設設置箇所)**  
AED (Located at Public Facilities)  
自动体外除颤器 (公共施設設置点)  
AED (공공시설 설치장소)
-  **第1次特定緊急輸送道路**  
Specially-Designated Primary Emergency Transportation Route  
第1次特定紧急运输公路  
제1차 특정 긴급수송 도로
-  **第1次緊急輸送道路**  
Primary Emergency Transportation Route  
第1次紧急运输公路  
제1차 긴급수송 도로
-  **第2次緊急輸送道路**  
Secondary Emergency Transportation Route  
第2次紧急运输公路  
제2차 긴급수송 도로
-  **市指定緊急輸送道路**  
City-Designated Emergency Transport Route  
市指定紧急运输公路  
시 지정 긴급수송 도로
-  **土砂災害特別警戒区域**  
Special Landslide Disaster Hazard Area  
泥石流灾害特别警戒区域  
토사재해 특별경계구역
-  **土砂災害警戒区域**  
Landslide Disaster Hazard Area  
泥石流灾害警戒区域  
토사재해 경계구역
-  **避難所(土砂災害)**  
Evacuation Center (for Landslide Disasters)  
避难所(泥石流灾害)  
피난소 (토사재해)
-  **公園**  
Parks  
공원  
공원
-  **近隣市の避難場所等**  
Evacuation Area in Nearby Cities  
近邻市的避难场所等  
주변 시의 피난장소 등



防災情報 Disaster Prevention Facility Information 防災信息 방재정보	
	<b>広域避難場所</b> Regional Evacuation Site 广域避难场所 광역 피난장소
	<b>指定避難場所</b> Designated Evacuation Sites 指定避难场所 지정 피난장소
	<b>指定避難所</b> Designated Evacuation Center 指定避难所 지정 피난소
	<b>耐震性貯水槽</b> Earthquake-resistant Water Tanks 耐震性貯水槽 내진성 저수조
	<b>災害時指定ヘリポート</b> Designated Heliport during Disasters 災害時指定直升飞机场 재해시 지정 헬리포트
	<b>救急指定病院</b> Designated Emergency Hospital 急救指定医院 구급지정 병원
	<b>市役所/まちづくりセンター</b> City Office / Community Development Center 市政府/社区发展中心 시청 / 지역 공동체 조성 센터
	<b>消防局/消防署/分署</b> Fire Bureau / Fire Stations / Annex 消防局/消防署/分署 소방국 / 소방서 / 분서
	<b>消防団詰所</b> Fire Brigade Station 消防団詰室 소방단 대기소
	<b>警察署</b> Police Station 경찰서
	<b>交番</b> Koban (Police box) 警务소
	<b>防災行政無線</b> Disaster Prevention Radio System 防災行政无线 방재 행정 무선
	<b>炊き出し拠点施設</b> Meal Supply Site 炊食拠点施設 취사 거점시설
	<b>集会所・自治会館等</b> Assembly Hall, Residents' Association Hall, etc. 集会所・自治会館等 집회소·자치회관 등
	<b>社会福祉施設(市立)</b> Social Welfare Facility (Municipal) 社会福利设施(市立) 사회복지시설 (시립)
	<b>AED(公共施設設置箇所)</b> AED (Located at Public Facilities) 自动体外除颤器(公共施設設置点) AED (공공시설 설치장소)
	<b>第1次特定緊急輸送道路</b> Specially-Designated Primary Emergency Transportation Route 第1次特定紧急运输公路 제1차 특정 긴급수송 도로
	<b>第1次緊急輸送道路</b> Primary Emergency Transportation Route 第1次紧急运输公路 제1차 긴급수송 도로
	<b>第2次緊急輸送道路</b> Secondary Emergency Transportation Route 第2次紧急运输公路 제2차 긴급수송 도로
	<b>市指定緊急輸送道路</b> City-Designated Emergency Transport Route 市指定紧急运输公路 시 지정 긴급수송 도로
	<b>土砂災害特別警戒区域</b> Special Landslide Disaster Hazard Area 泥石流灾害特别警戒区域 토사재해 특별경계구역
	<b>土砂災害警戒区域</b> Landslide Disaster Hazard Area 泥石流灾害警戒区域 토사재해 경계구역
	<b>避難所(土砂災害)</b> Evacuation Center (for Landslide Disasters) 避难所(泥石流灾害) 피난소 (토사재해)
	<b>公園</b> Parks 공원 공원
	<b>近隣市の避難場所等</b> Evacuation Area in Nearby Cities 近邻市的避难场所等 주변 시의 피난장소 등

地震

風水害

火山の噴火対策

地域防災

避難所マップ

地震

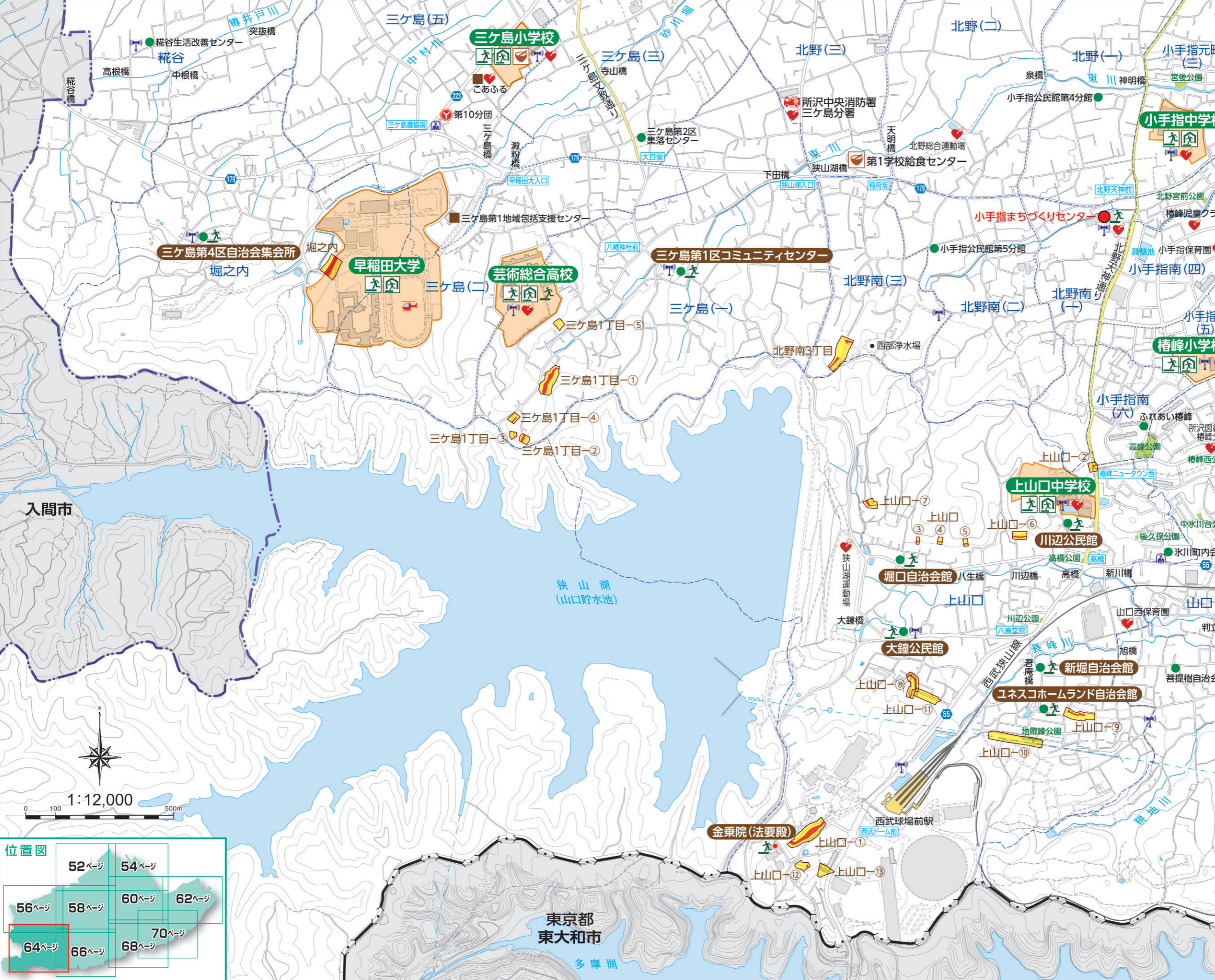
風水害

危機管理・国民保護

地域防災

避難所マップ

-  広域避難場所  
Regional Evacuation Site  
广域避难场所  
광역 피난장소
-  指定避難場所  
Designated Evacuation Sites  
指定避难场所  
지정 피난장소
-  指定避難所  
Designated Evacuation Center  
指定避难所  
지정 피난소
-  耐震性貯水槽  
Earthquake-resistant Water Tanks  
耐震性蓄水槽  
내진성 저수조
-  災害時指定ヘリポート  
Designated Helicopter Landing Site during Disasters  
灾害时指定直升机场  
재해시 지정 헬리포트
-  救急指定病院  
Designated Emergency Hospital  
急救指定医院  
구급지정 병원
-  市役所/まちづくりセンター  
City Office / Community Development Center  
市政府/社区发展中心  
시청 / 지역 공동체 조성 센터
-  消防局/消防署/分署  
Fire Bureau / Fire Stations / Annex  
消防局/消防署/分署  
소방국 / 소방서 / 분서
-  消防団詰所  
Fire Brigade Station  
消防队值班室  
소방단 대기소
-  警察署  
Police Station  
警察局  
경찰서
-  交番  
Koban (Police box)  
警务室  
파출소
-  防災行政無線  
Disaster Prevention Radio System  
防灾行政无线  
방재 행정 무선
-  炊き出し拠点施設  
Meal Supply Site  
饮食救济据点设施  
취사 거점시설
-  集会所・自治会館等  
Assembly Hall, Residents' Association Hall, etc.  
集会所・自治会館等  
집회소·자치회관 등
-  社会福祉施設(市立)  
Social Welfare Facility (Municipal)  
社会福利设施(市立)  
사회복지시설 (시립)
-  AED (公共施設設置箇所)  
AED (Located at Public Facilities)  
自动体外除颤器 (公共施設設置点)  
AED (공공시설 설치장소)
-  第1次特定緊急輸送道路  
Specialty-Designated Primary Emergency Transportation Route  
第1次特定紧急运输公路  
제1차 특정 긴급수송 도로
-  第1次緊急輸送道路  
Primary Emergency Transportation Route  
第1次紧急运输公路  
제1차 긴급수송 도로
-  第2次緊急輸送道路  
Secondary Emergency Transportation Route  
第2次紧急运输公路  
제2차 긴급수송 도로
-  市指定緊急輸送道路  
City-Designated Emergency Transport Route  
市指定紧急运输公路  
시 지정 긴급수송 도로
-  土砂災害特別警戒区域  
Special Landslide Disaster Hazard Area  
泥石流灾害特别警戒区域  
토사재해 특별경계구역
-  土砂災害警戒区域  
Landslide Disaster Hazard Area  
泥石流灾害警戒区域  
토사재해 경계구역
-  避難所(土砂災害)  
Evacuation Center (for Landslide Disasters)  
避难所(泥石流灾害)  
피난소 (토사재해)
-  公園  
Parks  
공원  
공원
-  近隣市の避難場所等  
Evacuation Area in Nearby Cities  
近邻市的避难场所等  
주변 시의 피난장소 등



位置図

	52ページ	54ページ	
56ページ	58ページ	60ページ	62ページ
64ページ	66ページ	68ページ	70ページ

地震

風水害

火山の噴火対策

地域防災

避難所マップ

地震

風水害

危機管理・国民保護

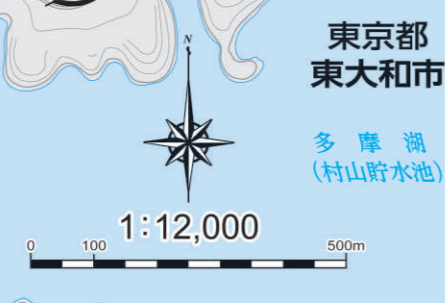
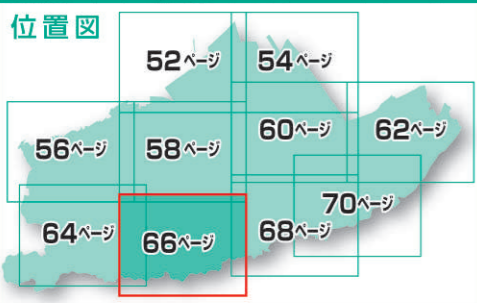
地域防災

避難所マップ





- 防災情報** Disaster Prevention Facility Information  
**防災情報** 방재정보
- 広域避難場所** Regional Evacuation Site  
 广域避难场所  
 광역 피난장소
  - 指定避難場所** Designated Evacuation Sites  
 指定避难场所  
 지정 피난장소
  - 指定避難所** Designated Evacuation Center  
 指定避难所  
 지정 피난소
  - 耐震性貯水槽** Earthquake-resistant Water Tanks  
 耐震性貯水槽  
 내진성 저수조
  - 災害時指定ヘリポート** Designated Heliport during Disasters  
 災害時指定直升飞机场  
 재해시 지정 헬리포트
  - 救急指定病院** Designated Emergency Hospital  
 急救指定医院  
 구급지정 병원
  - 市役所/まちづくりセンター** City Office / Community Development Center  
 市政府/社区发展中心  
 시청 / 지역 공동체 조성 센터
  - 消防局/消防署/分署** Fire Bureau / Fire Stations / Annex  
 消防局/消防署/分署  
 소방국 / 소방서 / 분서
  - 消防団詰所** Fire Brigade Station  
 消防队值班室  
 소방단 대기소
  - 警察署** Police Station  
 警察局  
 경찰서
  - 交番** Koban (Police box)  
 警务室  
 파출소
  - 防災行政無線** Disaster Prevention Radio System  
 防灾行政无线  
 방재 행정 무선
  - 炊き出し拠点施設** Meal Supply Site  
 饮食賑济据点设施  
 취사 기점시설
  - 集会所・自治会館等** Assembly Hall, Residents' Association Hall, etc.  
 集会所・自治会館等  
 집회소・자치회관 등
  - 社会福祉施設(市立)** Social Welfare Facility (Municipal)  
 社会福祉设施(市立)  
 사회복지시설 (시립)
  - AED(公共施設設置箇所)** AED (Located at Public Facilities)  
 AED (公共 시설 설치장소)  
※AED設置施設一覧表(埼玉県) [平成29年1月末時点]より、公共施設設置箇所を抜粋
  - 第1次特定緊急輸送道路** Specially-Designated Primary Emergency Transportation Route  
 第1次特定紧急运输公路  
 제1차 특정 긴급수송 도로
  - 第1次緊急輸送道路** Primary Emergency Transportation Route  
 第1次紧急运输公路  
 제1차 긴급수송 도로
  - 第2次緊急輸送道路** Secondary Emergency Transportation Route  
 第2次紧急运输公路  
 제2차 긴급수송 도로
  - 市指定緊急輸送道路** City-Designated Emergency Transport Route  
 市指定紧急运输公路  
 시 지정 긴급수송 도로
  - 土砂災害特別警戒区域** Special Landslide Disaster Hazard Area  
 泥石流灾害特别警戒区域  
 토사재해 특별경계구역
  - 土砂災害警戒区域** Landslide Disaster Hazard Area  
 泥石流灾害警戒区域  
 토사재해 경계구역
  - 避難所(土砂災害)** Evacuation Center (for Landslide Disasters)  
 避难所(泥石流灾害)  
 피난소 (토사재해)
  - 公園** Parks  
 公园  
 공원
  - 近隣市の避難場所等** Evacuation Area in Nearby Cities  
 近邻市的避难场所等  
 주변 시의 피난장소 등





**防災情報 Disaster Prevention Facility Information**  
**防災信息 방재정보**

- 広域避難場所** Regional Evacuation Site  
 广域避难场所 광역 피난장소
- 指定避難場所** Designated Evacuation Sites  
 指定避难场所 지정 피난장소
- 指定避難所** Designated Evacuation Center  
 指定避难所 지정 피난소
- 耐震性貯水槽** Earthquake-resistant Water Tanks  
 耐震性蓄水槽 내진성 저수조
- 災害時指定ヘリポート** Designated Heliport during Disasters  
 灾害时指定直升飞机场 재해시 지정 헬리포트
- 救急指定病院** Designated Emergency Hospital  
 急救指定医院 구급지정 병원
- 市役所/まちづくりセンター** City Office / Community Development Center  
 市政府/社区发展中心 시청 / 지역 공동체 조성 센터
- 消防局/消防署/分署** Fire Bureau / Fire Stations / Annex  
 消防局/消防署/分署 소방국 / 소방서 / 분서
- 消防団詰所** Fire Brigade Station  
 消防队值班室 소방단 대기소
- 警察署** Police Station  
 警察局 경찰서
- 交番** Koban (Police box)  
 警务室 파출소
- 防災行政無線** Disaster Prevention Radio System  
 防灾行政无线 방재 행정 무선
- 炊き出し拠点施設** Meal Supply Site  
 饮食供应据点设施 취사 거점시설
- 集会所・自治会館等** Assembly Hall, Residents' Association Hall, etc.  
 集会所・自治会館等 집회소·자치회관 등
- 社会福祉施設(市立)** Social Welfare Facility (Municipal)  
 社会福利设施(市立) 사회복지시설 (시립)
- AED(公共施設設置箇所)** AED (located at Public Facilities)  
 AED (공공시설 설치장소)
- 第1次特定緊急輸送道路** Specially-Designated Primary Emergency Transportation Route  
 第1次特定紧急运输公路 제1차 특정 긴급수송 도로
- 第1次緊急輸送道路** Primary Emergency Transportation Route  
 第1次紧急运输公路 제1차 긴급수송 도로
- 第2次緊急輸送道路** Secondary Emergency Transportation Route  
 第2次紧急运输公路 제2차 긴급수송 도로
- 市指定緊急輸送道路** City-Designated Emergency Transport Route  
 市指定紧急运输公路 시 지정 긴급수송 도로
- 土砂災害特別警戒区域** Special Landslide Disaster Hazard Area  
 泥石流灾害特别警戒区域 토사재해 특별경계구역
- 土砂災害警戒区域** Landslide Disaster Hazard Area  
 泥石流灾害警戒区域 토사재해 경계구역
- 避難所(土砂災害)** Evacuation Center (for Landslide Disasters)  
 避难所(泥石流灾害) 피난소 (토사재해)
- 公園** Parks  
 公园 공원
- 近隣市の避難場所等** Evacuation Area in Nearby Cities  
 近邻市的避难场所等 주변 시의 피난장소 등

**位置図**

	52ページ	54ページ	
56ページ	58ページ	60ページ	62ページ
64ページ	66ページ	68ページ	70ページ



**防災情報** Disaster Prevention Facility Information  
**防災情報** 방재정보

- 広域避難場所** Regional Evacuation Site  
 广域避难场所  
 광역 피난장소
- 指定避難場所** Designated Evacuation Sites  
 指定避难场所  
 지정 피난장소
- 指定避難所** Designated Evacuation Center  
 指定避难所  
 지정 피난소
- 耐震性貯水槽** Earthquake-resistant Water Tanks  
 耐震性蓄水槽  
 내진성 저수조
- 災害時指定ヘリポート** Designated Heliport during Disasters  
 灾害时指定直升飞机场  
 재해시 지정 헬리포트
- 救急指定病院** Designated Emergency Hospital  
 急救指定医院  
 구급지정 병원
- 市役所/まちづくりセンター** City Office / Community Development Center  
 市政府/社区发展中心  
 시청 / 지역 공동체 조성 센터
- 消防局/消防署/分署** Fire Bureau / Fire Stations / Annex  
 消防局/消防署/分署  
 소방국 / 소방서 / 분서
- 消防団詰所** Fire Brigade Station  
 消防队值班室  
 소방단 대기소
- 警察署** Police Station  
 警察局  
 경찰서
- 交番** Koban (Police box)  
 警务室  
 파출소
- 防災行政無線** Disaster Prevention Radio System  
 防灾行政无线  
 방재 행정 무선
- 炊き出し拠点施設** Meal Supply Site  
 饮食救济据点设施  
 취사 거점시설
- 集会所・自治会館等** Assembly Hall, Residents' Association Hall, etc.  
 集会所・自治会館等  
 집회소·자치회관 등
- 社会福祉施設(市立)** Social Welfare Facility (Municipal)  
 社会福祉设施(市立)  
 사회복지시설 (시립)
- AED(公施設設置箇所)** AED (Located at Public Facilities)  
※AED設置施設一覧表(埼玉県) [平成29年1月末時点]より、公施設設置箇所を抜粋  
 自动体外除颤器(公共施設設置点)  
 AED (공공시설 설치장소)
- 第1次特定緊急輸送道路** Specially-Designated Primary Emergency Transportation Route  
 第1次特定紧急运输公路  
 제1차 특정 긴급수송 도로
- 第1次緊急輸送道路** Primary Emergency Transportation Route  
 第1次紧急运输公路  
 제1차 긴급수송 도로
- 第2次緊急輸送道路** Secondary Emergency Transportation Route  
 第2次紧急运输公路  
 제2차 긴급수송 도로
- 市指定緊急輸送道路** City-Designated Emergency Transport Route  
 市指定紧急运输公路  
 시 지정 긴급수송 도로
- 土砂災害特別警戒区域** Special Landslide Disaster Hazard Area  
 泥石流灾害特别警戒区域  
 토사재해 특별경계구역
- 土砂災害警戒区域** Landslide Disaster Hazard Area  
 泥石流灾害警戒区域  
 토사재해 경계구역
- 避難所(土砂災害)** Evacuation Center (for Landslide Disasters)  
 避难所(泥石流灾害)  
 피난소 (토사재해)
- 公園** Parks  
 公园  
 공원
- 近隣市の避難場所等** Evacuation Area in Nearby Cities  
(避難場所等の開設地・施設状況については各市の公開情報をご確認ください)  
 近邻市的避难场所等  
 주변 시의 피난장소 등

**位置図**

	52ページ	54ページ	
56ページ	58ページ	60ページ	62ページ
64ページ	66ページ	68ページ	70ページ